

OBJEKTAS: GYVENAMOSIOS PASKIRTIES (40 BUTŲ) PASTATO, KAUNO R. SAV., AKADEMIJOS SEN., AKADEMIJOS MSTL., TAKO G. 7, STATYBOS PROJEKTAS

ADRESAS: KAUNO R. SAV., AKADEMIJOS SEN., AKADEMIJOS MSTL., TAKO G. 7. SKLYPO KAD. Nr. 5250/0005:445

UŽSAKOVAS: UAB "Smaita", j. k. 135085837, Seinų g. 24-1, Kaunas LT-44144, simonas@gbgroup.lt, +37069825275

DALIS: PROJEKTINIAI PASIŪLYMAI

ETAPAS: TDP

ŽYMUO: TAKO 7/2017-TDP-PP

PROJEKTUOTOJAS/
PROJEKTO VADOVAS: NERIJUS KELMELIS, PV kvalifikacijos atestatas Nr. A 1410 (galioja neterminuotai), MB "ARCHITEKTAS NERIJUS KELMELIS", j. k. 304184198, +37068964444, nerijus@kelmelis.lt



KAUNAS 2017

TURINYS:

Brėž./Dok. Nr.	Dokumento pavadinimas	Lapų skaičius	Lapo Nr.
TITULINIS LAPAS		1	1
TURINYS		1	2
Nr. 44/1377643, 2017-04-06	Nekilnojamojo turto registro centrinio duomenų banko išrašas	3	3
	Sklypo ribų planas	2	6
2017-03-30	Topografinė nuotrauka	3	8
2017-04-03	Projektinių pasiūlymų rengimo užduotis	2	11
Nr. 2017/01/20-1, 2017-01-24	Įgaliojimas N. Kelmeliui atstovauti UAB „Smaita“	1	13
Nr. 008084, 2004-10-01	UAB „Smaita“ registravimo pažymėjimas	1	14
Nr. A 1410, 2013-10-18	N. Kelmelio PV atestatas	1	15
TAKO 7/2017-TDP-PP	Aiškinamasis raštas	1	16
BRĖŽINIAI			
TAKO 7/2017-TDP-SP	Sklypo planas	1	17
	Nužymėjimo planas	1	18
	Dangų planas	1	19
TAKO 7/2017-TDP-SA-01	Rūsio planas	1	20
TAKO 7/2017-TDP-SA-02	Pirmo aukšto planas	1	21
TAKO 7/2017-TDP-SA-03	Antro aukšto planas	1	22
TAKO 7/2017-TDP-SA-04	Trečio aukšto planas	1	23
TAKO 7/2017-TDP-SA-05	Ketvirto aukšto planas	1	24
TAKO 7/2017-TDP-SA-06	Stogo planas	1	25
TAKO 7/2017-TDP-SA-07	Fasadai: 1-17, 17-1	1	26
TAKO 7/2017-TDP-SA-08	Fasadas A-H	1	27
TAKO 7/2017-TDP-SA-09	Fasadas H-A	1	28
TAKO 7/2017-TDP-SA-10	Fasado 1'-10' iškotinė	1	29
TAKO 7/2017-TDP-SA-11	Fasado H'-A' iškotinė	1	30
TAKO 7/2017-TDP-SA-12	Fasado B'-F' iškotinė	1	31
TAKO 7/2017-TDP-SA-13	Pjūvis A-A	1	32
TAKO 7/2017-TDP-SA-14	Pjūvis B-B	1	33
TAKO 7/2017-TDP-SA-15	Pjūvis C-C	1	34
TAKO 7/2017-TDP-SA-16	Pjūvis D-D	1	35
TAKO 7/2017-TDP-SA-17	Pjūvis E-E	1	36
	Vizualizacija	2	37
Iš viso:		38	

Projekto vadovas
Nerijus Kelmelis
Atestato Nr. A1410

**GYVENAMOSIOS PASKIRTIES (40 BUTŲ) PASTATO, KAUNO R. SAV., AKADEMIJOS SEN.,
AKADEMIJOS MSTL., TAKO G. 7, STATYBOS PROJEKTAS**

NAUJA STATYBA (NS)

TECHNINIS DARBO PROJEKTAS (TDP)

PROJEKTINIAI PASIŪLYMAI



VALSTYBĖS ĮMONĖ REGISTRŲ CENTRAS

Vinco Kudirkos g. 18-3, 03105 Vilnius, tel. (8 5) 2688 262, faks. (8 5) 2688 311, el.p. info@registrucentras.lt

NEKILNOJAMOJO TURTO REGISTRO CENTRINIO DUOMENŲ BANKO IŠRAŠAS

2017-04-06 08:54:38

1. Nekilnojamojo turto registre įregistruotas turtas:

Registro Nr.: **44/1377643**

Registro tipas: **Žemės sklypas su statiniais**

Sudarymo data: **2010-08-04**

Adresas: **Kauno r. sav., Akademija, Tako g. 7**

Registro tvarkytojas: **Valstybės įmonės Registrų centro Kauno filialas**

2. Nekilnojamieji daiktai:

2.1. **Žemės sklypas**

Unikalus daikto numeris: **4400-2075-6296**

Žemės sklypo kadastro numeris ir kadastro vietovės pavadinimas: **5250/0005:445 Noreikiškių k.v.**

Daikto pagrindinė naudojimo paskirtis: **Kita**

Žemės sklypo naudojimo būdas: **Daugiabučių gyvenamųjų pastatų ir bendrabučių teritorijos**

Žemės sklypo plotas: **0.2536 ha**

Žemės ūkio naudmenų plotas viso: **0.1535 ha**

iš jo: ariamos žemės plotas: **0.1535 ha**

Kitos žemės plotas: **0.1001 ha**

Žemės ūkio naudmenų našumo balas: **40.0**

Matavimų tipas: **Žemės sklypas suformuotas atliekant kadastrinius matavimus**

Indeksuota žemės sklypo vertė: **2202 Eur**

Žemės sklypo vertė: **1376 Eur**

Vidutinė rinkos vertė: **54800 Eur**

Vidutinės rinkos vertės nustatymo data: **2017-02-08**

Vidutinės rinkos vertės nustatymo būdas: **Masinis vertinimas**

Kadastro duomenų nustatymo data: **2017-03-06**

2.2. **Pastatas - Gyvenamas namas**

Unikalus daikto numeris: **4400-0961-6579**

Daikto pagrindinė naudojimo paskirtis: **Gyvenamoji (vieno buto pastatai)**

Pažymėjimas plane: **1A1ž**

Statybos pradžios metai: **1940**

Statybos pabaigos metai: **1940**

Baigtumo procentas: **100 %**

Šildymas: **Krosninis šildymas**

Vandentiekis: **Nėra**

Nuotekų šalinimas: **Nėra**

Dujos: **Nėra**

Sienos: **Medis su karkasu**

Stogo danga: **Asbestcementis**

Aukštų skaičius: **1**

Bendras plotas: **56.31 kv. m**

Naudingas plotas: **42.23 kv. m**

Gyvenamasis plotas: **22.40 kv. m**

Tūris: **161 kub. m**

Užstatytas plotas: **66.00 kv. m**

Gyvenamosios paskirties patalpų skaičius: **1**

Kambarių skaičius: **3**

Koordinatė X: **6084479**

Koordinatė Y: **488935**

Atkūrimo sąnaudos (statybos vertė): **14655 Eur**

Fizinio nusidėvėjimo procentas: **67 %**

Atkuriamoji vertė: **4837 Eur**

Vidutinė rinkos vertė: **7470 Eur**

Vidutinės rinkos vertės nustatymo būdas: **Masinis vertinimas**

Vidutinės rinkos vertės nustatymo data: **2016-09-08**

Kadastro duomenų nustatymo data: **2006-10-12**

3. Daikto priklausiniai iš kito registro: įrašų nėra

4. Nuosavybė:

4.1.

Nuosavybės teisė

Savininkas: **Uždaroji akcinė bendrovė "Smaita", a.k. 135085837**

Daiktas: **žemės sklypas Nr. 4400-2075-6296, aprašytas p. 2.1.
pastatas Nr. 4400-0961-6579, aprašytas p. 2.2.**

Įregistravimo pagrindas: **2016-09-21 Pirkimo - pardavimo sutartis Nr. 5360**

Įrašas galioja: **Nuo 2016-09-23**

5. Valstybės ir savivaldybių žemės patikėjimo teisė: įrašų nėra

6. Kitos daiktinės teisės : įrašų nėra

7. Juridiniai faktai: įrašų nėra

8. Žymos: įrašų nėra

9. Specialiosios žemės ir miško naudojimo sąlygos:

9.1.

II. Kelių apsaugos zonos

Daiktas: **žemės sklypas Nr. 4400-2075-6296, aprašytas p. 2.1.**

Įregistravimo pagrindas: **2016-12-30 Nacionalinės žemės tarnybos teritorinio
skyriaus vedėjo sprendimas Nr. 7SK-2944-(14.7.110.)**

Plotas: **0.0097 ha**

Įrašas galioja: **Nuo 2017-01-11**

9.2.

VI. Elektros linijų apsaugos zonos

Daiktas: **žemės sklypas Nr. 4400-2075-6296, aprašytas p. 2.1.**

Įregistravimo pagrindas: **2016-12-30 Nacionalinės žemės tarnybos teritorinio
skyriaus vedėjo sprendimas Nr. 7SK-2944-(14.7.110.)**

Plotas: **0.0126 ha**

Įrašas galioja: **Nuo 2017-01-11**

9.3.

**XLIX. Vandentiekio, lietaus ir fekalinės kanalizacijos tinklų ir
įrenginių apsaugos zonos**

Daiktas: **žemės sklypas Nr. 4400-2075-6296, aprašytas p. 2.1.**

Įregistravimo pagrindas: **2016-12-30 Nacionalinės žemės tarnybos teritorinio
skyriaus vedėjo sprendimas Nr. 7SK-2944-(14.7.110.)**

Plotas: **0.0093 ha**

Įrašas galioja: **Nuo 2017-01-11**

10. Daikto registravimas ir kadastro žymos:

10.1.

Kadastro duomenų tikslinimas (daikto registravimas)

Daiktas: **žemės sklypas Nr. 4400-2075-6296, aprašytas p. 2.1.
2017-01-30 Savivaldybės administracijos direktoriaus
įsakymas Nr. ĮS-159**

Įregistravimo pagrindas: **2017-02-08 Savivaldybės administracijos direktoriaus
įsakymas Nr. ĮS-218**

2017-03-06 Nekilnojamojo daikto kadastro duomenų byla

Įrašas galioja: **Nuo 2017-03-07**

- 10.2. **Kadastrinius matavimus atliko (kadastro žyma)**
RŪTA BALČIAUSKIENĖ
Daiktas: žemės sklypas Nr. 4400-2075-6296, aprašytas p. 2.1.
Įregistravimo pagrindas: 2009-10-28 Kvalifikacijos pažymėjimas Nr. 2M-M-1078
2017-03-06 Nekilnojamojo daikto kadastro duomenų byla
Įrašas galioja: Nuo 2017-03-07
- 10.3. **Kadastro duomenų tikslinimas (daikto registravimas)**
Daiktas: žemės sklypas Nr. 4400-2075-6296, aprašytas p. 2.1.
2016-10-06 Nekilnojamojo daikto kadastro duomenų byla
Įregistravimo pagrindas: 2016-12-30 Nacionalinės žemės tarnybos teritorinio
skyriaus vedėjo sprendimas Nr. 7SK-2944-(14.7.110.)
Įrašas galioja: Nuo 2017-01-11
- 10.4. **Kadastrinius matavimus atliko (kadastro žyma)**
LINAS SERUTKEVIČIUS
Daiktas: žemės sklypas Nr. 4400-2075-6296, aprašytas p. 2.1.
Įregistravimo pagrindas: 2008-07-11 Kvalifikacijos pažymėjimas Nr. 2M-M-480
2016-10-06 Nekilnojamojo daikto kadastro duomenų byla
Įrašas galioja: Nuo 2017-01-11
- 10.5. **Suformuotas naujas (daikto registravimas)**
Daiktas: žemės sklypas Nr. 4400-2075-6296, aprašytas p. 2.1.
Įregistravimo pagrindas: 2010-07-30 Nacionalinės žemės tarnybos teritorinio
žemėtvarkos skyriaus vedėjo įsakymas Nr. Ž7-162
Įrašas galioja: Nuo 2010-08-13

11. Registro pastabos ir nuorodos: įrašų nėra

12. Kita informacija:

Archyvinės bylos Nr.: **52/35190**

13. Informacija apie duomenų sandoriui tikslinimą: įrašų nėra

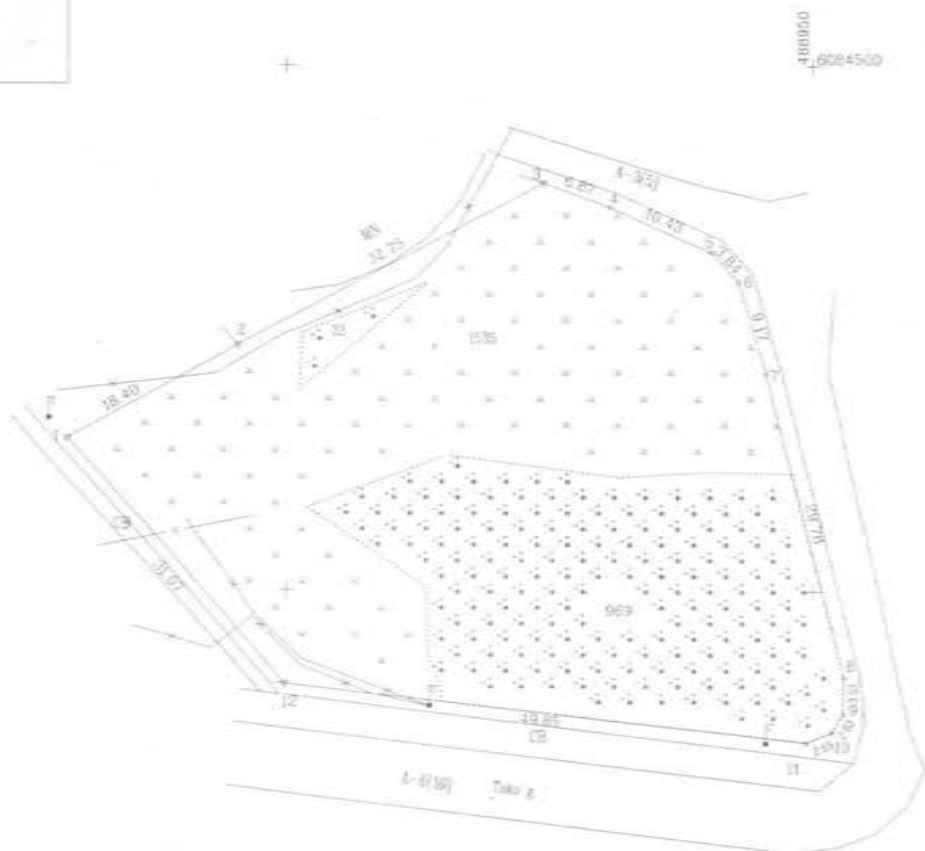
2017-04-06 08:54:38

Žemės sklypo išdėstymo schema



ŽEMĖS SKLYPO PLANAS M 1:500

Sklypo plotas 2536 m²



Sklypas	Plotas	Noreikis	Plotas	Sklypas
Žemės sklypo kodas Nr.		5250	0005	0445

Galvi. namo Nr.	Tako g. 7
Namas (mestelis)	Asdėnų gat.
Sėdimoji	Asdėnų gat.
Wardas (ryšiai)	Kauno
Apkelta	Kauno

Geležinkelio	Geležinio kelio sklypo kodas Nr.	Pastatas
1-2		Vidurinė mokykla
2-3	5250/005/0050	
3-5		Kauno m.
5-12		Tako g. (Asdėnų gat.)
12-1		Vidurinė mokykla



Projekto leidimo specialistas
Andrius Mikulėnas

Šis patvirtintas planas žemės sklypo riboms aprašytoms 2016 m. spalio mėn. 0 4 žemės sklypo paveldavimo-pardavimo akto, ir sutartyje pildyti reikiama žemės sąrašas (analogiškas)
UAB "Semaika" dir. Simonas Nykiolis
(parašas, parašas) 2016-10-05 (data)

Patvirtinti žemės sąrašas prie žemės ūkio ministerijos Kauno rajono skyriaus
Patvirtinti: (parašas) (parašas) (parašas) 2016-12-16 (data)

DARAJA

Pavardė	Pardavėjas	Ypatybės, pastaba	Data
Dirigentas	(parašas)	L. Serutkaitė	2016-10-06
Mat. parengėjas	(parašas)	A. Valenka	2016-10-06

Planas parengtas pagal L. Serutkaitės planą

Valstybinė žemės ūkio inspekcija
Geležinio kelio skyriaus vedėjo pareigybėse
Andrius Mikulėnas, transporto skyriaus
vedėjas
Tautvydas Tamošiūnas 2016-12-08

ZEMES SKLYPO PLANAS M 1:500

Sklypo plotas 2536 m²

Zemes sklypo kadastra Nr. 525000050445

KOORDINACIU ZINIARASTIS

Koordinaciju sistema LKS-94							
Tales Nr.	Kodas	X	Y	Tales Nr.	Kodas	X	Y
1	R	6084464.44	488679.29				
2	R	6084473.37	488695.39				
3	R	6084488.89	488924.22				
4	R	6084495.59	488930.70				
5	R	6084492.29	488940.20				
6	R	6084479.45	488942.79				
7	R	6084470.67	488945.45				
8	R	6084441.84	488952.91				
9	R	6084436.31	488952.82				
10	R	6084436.57	488951.78				
11	R	6084435.58	488949.34				
12	R	6084441.10	488959.80				

SKLYPO CENTRO KOORDINATES		
Koordinaciju sistema	Koordinates X/Y	Pasivies numeriskabars
Sistema, kurioje vskdyti matavimai	X=6084458 Y=488921	57/36
Valstyne 182-194	X=6084458 Y=488921	57/36

Zemanzu rutelis	2M-M-480 L. Serutikovijus <small>(skala ir pasivies pajezimas Nr.)</small>	2009 10 6 <small>(data)</small>
-----------------	---	------------------------------------

Duomenys apie zemes naudojimo apribojimus

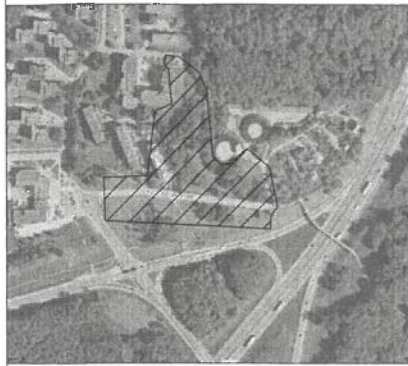
Eil. Nr.	Kodas	Apribojimai	Zemes plotas, m ²
1	3		4
1	49	III-Vandentiekio apsaugos zona	93
2	6	V-Deiktines apsaugos zonis	126
3	2	II-Keliu apsaugos zonis	97

SERTIFIKATAS

Eil. Nr.	Kodas	Sertifikato ruzis	Plotas m ²
-	-	-	-
-	-	-	-
-	-	-	-
-	-	-	-


Uzduotis: Lietuvos Atomsideramuz bruzu pajezimuz kodeksas

47 straipsnis: Partuziu žeminezodu ruzidrenkuz susaizkuzimas arba gaudimuzas - atitruktis boudz
 suz repleymozedimuzi duozguz iki vieno žimto keturiosdeimuzi keturu, esuz



57/36 - 0036

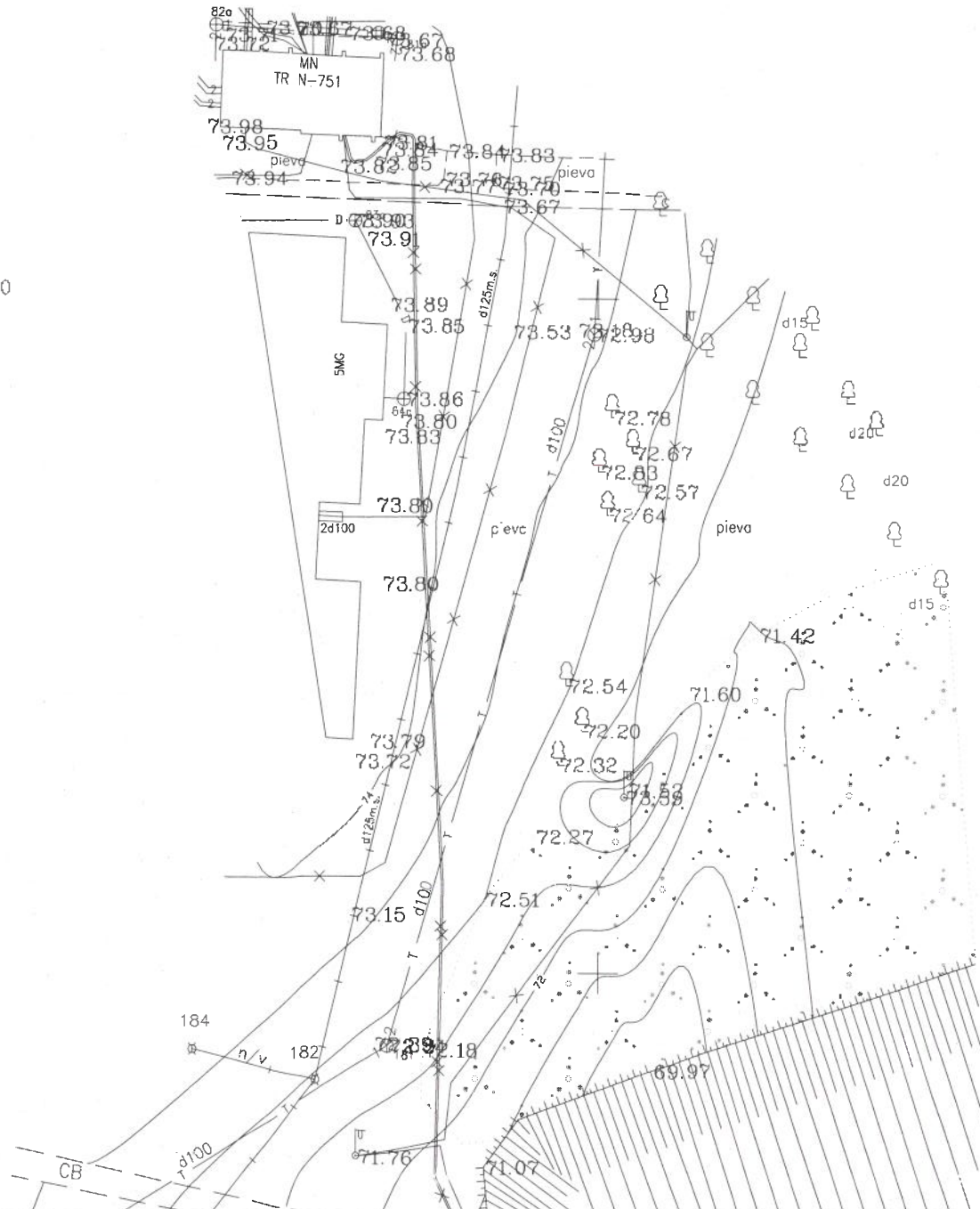
Lapų skaičius 3



1 lapas iš 3

TOPOGRAFINĖ NUOTRAUKA M 1:500

488800
6084600



POŽEMINIŲ KOMUNIKACIJŲ PLANO PILNUMAS SUDERINTAS:			
ORGANIZACIJA	PAVARDĖ	PARAŠAS	DATA
1. AB "ESO" <i>3 lapai</i>	Techninės dokumentacijos skyriaus inžinierius Ramūnas Kazlauskas	<i>[Signature]</i>	2017-03-28
2. KAUNO R. URBANISTIKOS SK. <i>3 lapai</i>	Kauno rajono savivaldybės administracijos Urbanistikos skyriaus vyr. specialistė Živilė Valaitienė	<i>[Signature]</i>	2017-03-30
3. "TEO LT", AB <i>3 lapai</i>	Vytautas Stravinskas Telia Lietuva, AB Tinklo resursų administravimo komanda vyresnysis inžinierius	<i>[Signature]</i>	2017-03-28
4. UAB "KAUNO VANDENYS" <i>3 lapai</i>	UAB "Kauno vandenys" Techninio - projektų skyriaus Techninės grupės vyresnioji inžinierė Gaivra Valatkienė	<i>[Signature]</i>	2017-03-28
5. KAUNO R. ŽEMĖS ŪKIO SKYRIUS	Kauno rajono žemės ūkio skyrius Algirdas Viskačka	<i>[Signature]</i>	2017-03-30
6. AB "LITGRID"	Gediminas Žukauskas Infrastruktūros priežiūros centro Kauno regiono linijų vyresnysis inžinierius	<i>[Signature]</i>	2017-03-29

KOORDINACIJŲ SISTEMA: LKS-94
AUKŠČIŲ SISTEMA: LAS07

DARAJA			
Į k. 302644502			
pareigos	v., pavardė	parašas	data
Direktorius	L. Serutkevičius	<i>[Signature]</i>	2017 03 27
Geodezininkas	G. Girdauskas	<i>[Signature]</i>	2017 03 27
			A.V.
UŽSAKOVAS	-		
OBJEKTAS	- Tako g. Akademija, Kauno r.		
	TOPOGRAFINĖ NUOTRAUKA M 1:500		
	LAPŲ SKAIČIUS	LAPŲ NR.	UŽSAKYMAS
	1	1	

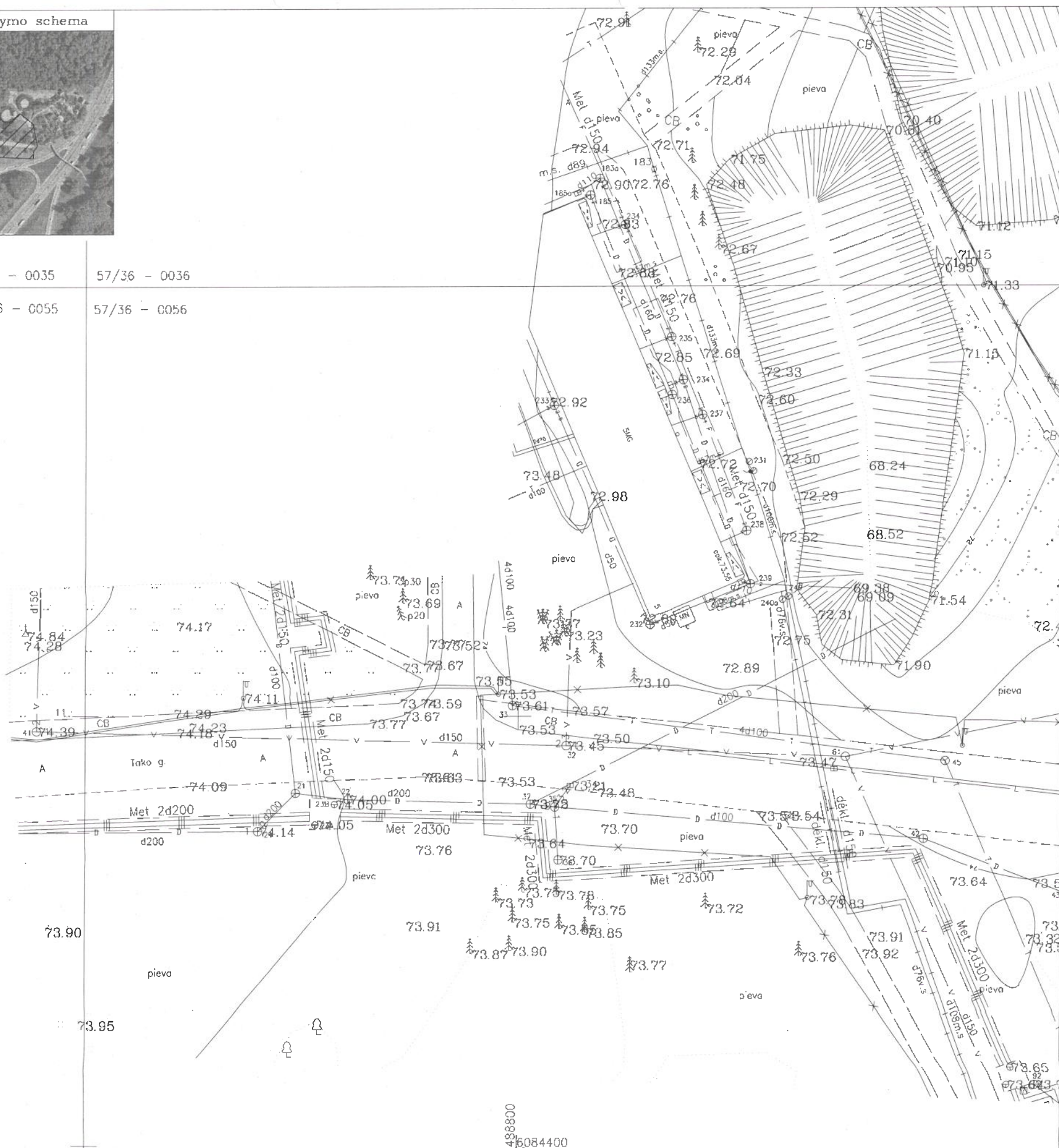


57/36 - 0035

57/36 - 0036

57/36 - 0055

57/36 - 0056




KOORDINACIJŲ SISTEMA: LKS-94
AUKŠČIŲ SISTEMA: LAS07

DARAJA

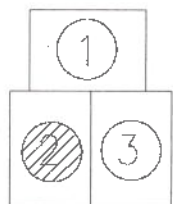
Į k. 302644502

pareigos	v., pavardė	parašas	data
Direktorius	L. Serutkevičius	<i>[Signature]</i>	2017 03 27
Geodezininkas	G. Girdauskas	<i>[Signature]</i>	2017 03 27



UŽSAKOVAS	-		
OBJEKTAS	Tako g. Akademija, Kauno r.		
	TOPOGRAFINE NUOTRAUKA M 1:500		
	I. LAPŲ SKAICIUS	L. LAPO NR.	UŽSAKYMAS
	1	1	

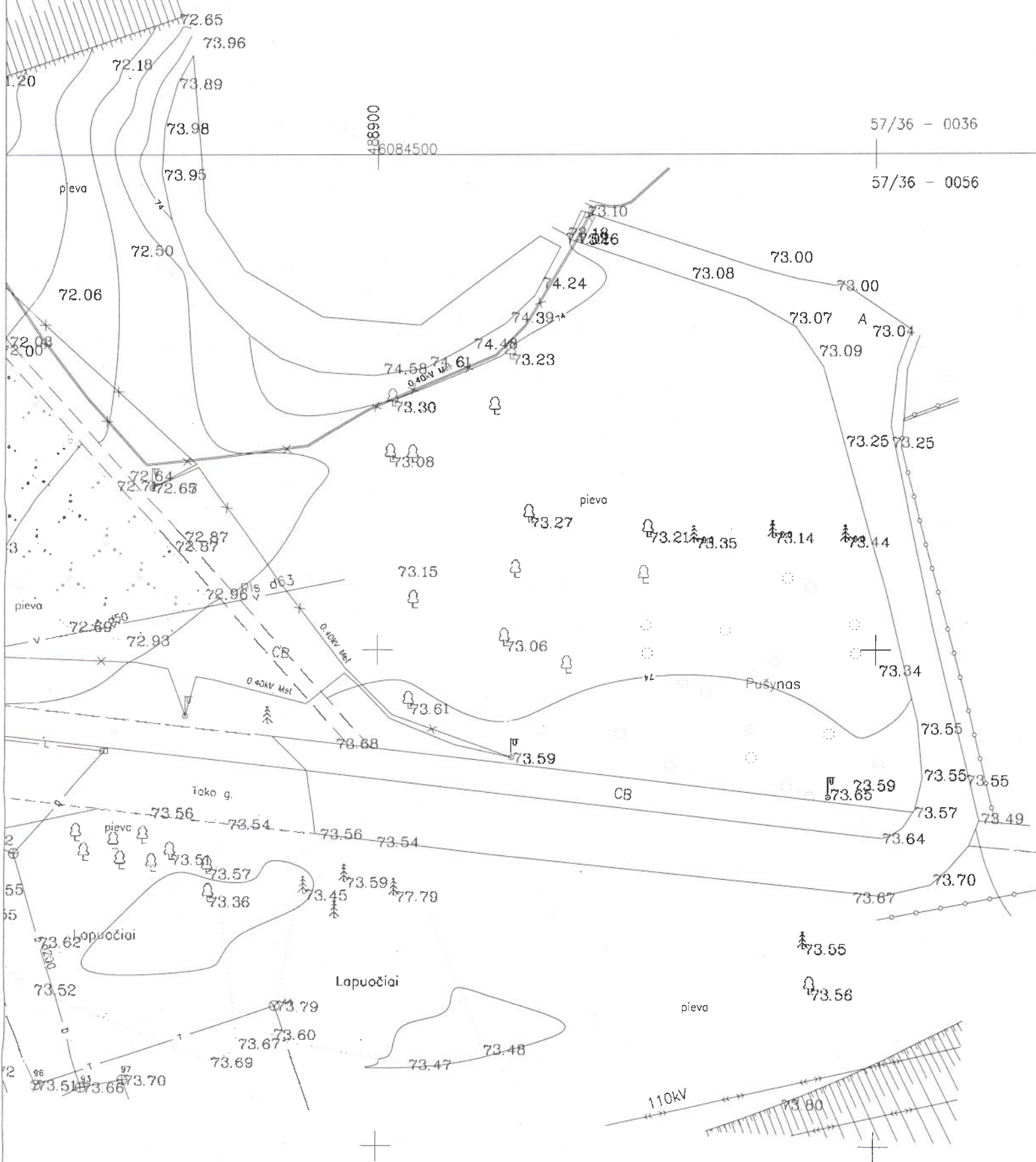
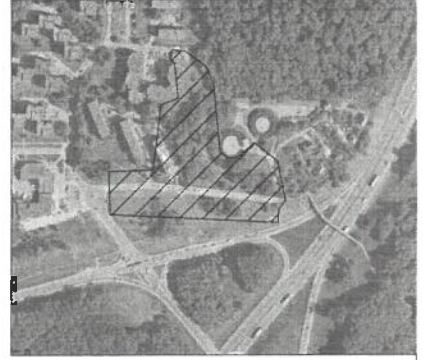
Lapų skaičius 3



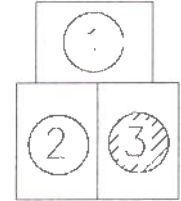
2 lapas iš 3

TOPOGRAFINĖ NUOTRAUKA M 1:500

Sklypo išdėstymo schema



Lapų skaičius 3



3 lapas iš 3

KOORDINACIJŲ SISTEMA: LKS-94
AUKŠČIŲ SISTEMA: LAS07



Į. k. 302644502

pareigos	v., pavardė	parašas	data	
Direktorius	L. Serutkevičius	<i>[Signature]</i>	2017 03 27	
Geodezininkas	G. Girdauskas	<i>[Signature]</i>	2017 03 27	
A.V.				
UŽSAKOVAS	-			
OBJEKTAS	Tako g. Akademija, Kauno r.			
	TOPOGRAFINĖ NUOTRAUKA M 1:500			
	LAPŲ SKAIČIUS	LAPŲ NR.	UŽSAKYMAS	
1	1			

Tvirtinu:

PRITARIU

Kauno rajono savivaldybės administracijos
Urbanistikos skyriaus vedėjo pavaduotoja-
Savivaldybės vyr. aus. oji architektė

Jurgita Kalvinskaitė

2017-04-03

PROJEKTINIŲ PASIŪLYMŲ RENGIMO UŽDUOTIS

Nr. Tako 7 2017 04 03, Kaunas

(pagal STR 1.04.04:2017 „STATINIO PROJEKTAVIMAS, PROJEKTO EKSPERTIZĖ“)

Statinio/ių pavadinimas	GYVENAMOSIOS PASKIRTIES (40 BUTŲ) PASTATO, KAUNO R. SAV., AKADEMIJOS SEN., AKADEMIJOS MSTL., TAKO G. 7, STATYBOS PROJEKTAS
Statybos rūšis	Nauja statyba
Statinio/ių kategorija	Neypatingasis statinys
Sklype esančių statinių pagrindinės naudojimo paskirtys	Gyvenamoji (vieno buto pastatai). Faktiškai nugriautas
Sklypo techniniai rodikliai.	Pagrindinė naudojimo paskirtis.....Kita Naudojimo būdasDaugiabučių gyvenamųjų pastatų ir bendrabučių teritorijos Sklypo plotas:..... 0.2536ha Sklypo užstatymo intensyvumas po naujos statybos.....78.66% Sklypo užstatymo tankumas po naujos statybos.....25.77%
Statinio/ių techniniai rodikliai	Gyvenamosios paskirties pastatas (40butų) (nauja statyba) : bendras plotas – 1994.72m ² užstatymo plotas – 653.45m ² pastato tūris – 8454.0m ³ pastato aukštis – 12.50m automobilių parkavimo vietos 40vnt (iš jų 32 vnt. sklype, 8 – laisvoje valstybinėje žemėje). Taip pat įrengiamos papildomos parkavimo vietos;
Projektinių pasiūlymų paskirtis	1. Išreikšti Statytojo sumanyto pastatyti statinio architektūros, išplanavimo pagrindinių sprendinių idėją; 2. Informuoti visuomenę apie visuomenei svarbaus statinio ar statinio, kuriam Teritorijų planavimo įstatymo [5.10] 20 straipsnyje nustatytais atvejais neparengti teritorijų planavimo dokumentai ir statyba konkrečiame sklype leidžiama, numatomą projektavimą; 3. Specialiesiems architektūros reikalavimams nustatyti.
Projektinių pasiūlymų sudėtis	Aiškinamasis raštas (statinio pagrindinė naudojimo paskirtis; statybos rūšis; pastatų aprašymas; paaiškinami ir pagrindžiami projektinių pasiūlymų sprendiniai, nurodomi laikančiųjų konstrukcijų ir išorinių aitvarų parinkimo motyvai ir kita.) Grafinė dalis: 1) žemės sklypo sutvarkymo (sklypo plano) schema; 2) pastato aukštų planų schemas; 3) pastato charakteringi pjūviai; 4) pastato fasadai;

Statytojo pateikiami dokumentai ir kiti duomenys	1. Pažymėjimas apie nekilnojamojo daikto ir daiktinių teisių į jį įregistravimą nekilnojamojo turto registre (žemės sklypas); 2. Žemės sklypo ribų planas;
Projektinių pasiūlymų vaizdinė informacija	1. Sklypo planas su statiniais; 2. Pastato aukštų planai; 3. Pastato fasadai, charakteringi pjūviai;
Kiti duomenys	Projektiniai pasiūlymai užsakovui pateikiami elektroninėje laikmenoje (1 egz.) ir 1 spausdintas egzempliorius

Statytojas:

**UAB "SMAITA", į .k. 135085837,
Seinų g. 24-1, Kaunas LT-44144,
simonas@gbgroup.lt, +37069825275**

Direktorius **Simonas Mykolaitis**



Projekto vadovas:

**MB „Architektas Nerijus Kelmelis“
į .k. 304184198
Savanorių pr. 5-2, Kaunas LT- 44255
+37068964444, nerijus@kelmelis.lt**



Projekto vadovas
Nerijus Kelmelis
Atest. Nr. A 1410

UAB „Smaita“

Įmonės kodas 135085837

Registracijos adresas – Seinų g. 24-1, Kaunas, el. p. simonas@gbgroup.lt, Tel. +37069825275
Duomenys apie bendrovę kaupiami ir saugomi Lietuvos Respublikos juridinių asmenų registre

Suinteresuotiems asmenims

ĮGALIOJIMAS

2017-01-24 Nr. 2017/01/24-1

Kaunas

UAB „SMAITA“, į. k. 135085837, atstovaujama direktoriaus **Simono Mykolaičio**, **igalioja** projekto vadovą **Nerijų Kelmelį a. k. 37802040024 pateikti** suprojektuoto statinio projektą į IS „Infostatyba“, Valstybinės teritorijų planavimo ir statybos inspekciją prie Aplinkos ministerijos, Kauno rajono savivaldybę, Nacionalinėje žemės tarnyba bei į kitas projektus derinančias bei išduodančias prisijungimo sąlygas ir specialiuosius reikalavimus projektuojamam statiniui institucijas, taip pat **gauti, užsakyti** visą su statiniu susijusią informaciją, sklype, esančiame **Kauno r. sav., Akademijos sen., Akademijos mstl., Tako g. 7**, kadastrinis Nr. **5250/0005:445**.

Įgaliojimas galioja 1 (vienerius metus).

Direktorius



A blue ink handwritten signature consisting of several loops and a long horizontal stroke extending to the right.

Simonas Mykolaitis



LIETUVOS RESPUBLIKA

JURIDINIŲ ASMENŲ REGISTRAS

REGISTRAVIMO PAŽYMĖJIMAS

Pavadinimas: **Uždaroji akcinė bendrovė "Smaita"**

Kodas: **1350 85837**

Buvęs kodas: **3508583**

Teisinė forma: **Uždaroji akcinė bendrovė**

Įregistravimo data: **1997 m. gruodžio 31 d.**

Registro tvarkytojas: **Valstybės įmonė Registrų centras**

Pažymėjimą išdavė: **Valstybės įmonės Registrų centro
Kauno filialas**

Juridinių asmenų
registravimo skyriaus
grupės vedėja



Vilimantė Aučiniškienė

Pažymėjimas išduotas: **2004 m. spalio 1 d.**

Nr. 008084



LIETUVOS RESPUBLIKOS APLINKOS MINISTERIJA

Architekto

KVALIFIKACIJOS
A T E S T A T A S
Nr. A 1410

Nerijus KELMELIS

yra atestuotas

Teritorijų bendrojo, specialiojo ir detaliojo planavimo specialistas

Statinio projekto, statinio projekto vykdymo priežiūros vadovas

Statinių grupės: visos statinių grupės.
Statinių kategorija: ypatingi statiniai.

**Statinio projekto architektūrinės dalies,
statinio projekto architektūrinės dalies vykdymo priežiūros vadovas**

Statinių grupės: visos statinių grupės.
Statinių kategorija: ypatingi statiniai.

Komisijos pirmininkas



Juozas Vaškevičius

Atestavimo komisijos 2013 m. spalio mėn. 18 d. protokolas Nr. 82

AIŠKINAMASIS RAŠTAS

1.1.1. Statybos vieta, statybos rūšis, statinio paskirtis, projekto rengimo pagrindas. GYVENAMOSIOS PASKIRTIES (40 BUTŲ) PASTATO, KAUNO R. SAV., AKADEMIJOS SEN., AKADEMIJOS MSTL., TAKO G. 7, STATYBOS PROJEKTAS

Vadovaujantis STR 1.01.08:2002 "Statinio statybos rūšys", – rekonstravimo projektas.

Kategorija – neypatingasis statinys.

Projekto rengimo pagrindas: topografinė nuotrauka, inžineriniai geologiniai tyrinėjimai, projektavimo užduotis.

Projektas parengtas projektavimui naudojant programinę įrangą:

- „Apache OpenOffice“;
- "Autodesk Inc. AutoCAD LT 2017", licenzijos Nr. 110001350295.

1.2.1. Sklypo plano sprendiniai.

Sklypas netaisyklingos formos. Sklypo plotas 2536m². Statomas 40 butų gyvenamosios paskirties namas. Namas planuojamas pietinėje sklypo dalyje. Šiaurinėje sklypo dalyje numatytas automobilių parkavimas – 32vnt. Likusios 8 vietos numatomos laivoje valstybinėje žemėje ties Tako g. ne toliau kaip 50m nuo statinio (gavus Nacionalinės žemės tarnybos sutikimą). Įvažiavimas/patekimas į sklypą iš rytinėje pusėje, esančios Tako gatvės. Likusioji sklypo dalis apželdinama veja bei įrengiami praėjimai prie pastato. Sklype įrengimi visi privalomi įrenginiai bei priklausiniai užtikrinantys namo gyventojų visavertį gyvenimą: žaidimų aikštelės, poilsio suoliukai, dviračių stovėjimo aikštelės, lauko apšvietimas. Pastatas suplanuotas taip, kad nepažeistų trečiųjų asmenų interesų – neužstotų saulės, neišsiskirtų nuo aplinkos ar kitaip pablogintų situaciją. Sklype planuojama maksimaliai išsaugoti esamus želdinius, taip pat numatytas papildomas želdinių kiekis, norint sukurti patrauklesnį eksterjerą bei dalinai atsitverti nuo gretimuose sklypuose esančių negyvenamosios paskirties statinių. Sklypo reljefas formaliai išlieka esamas. Sklypą planuojama aptverti ažūrine tvora, galinčia užtikrinti gyventojų privatumą bei saugančią dėl galimo vaikų išbėgimo į važiuojamąją dalį.

1.2.2. Pastato apibūdinimas.

40 butų gyvenamasis namas. 4 aukštų plokščiu stogu, gyvenamosios paskirties pastatas. Kiekviename aukšte suplanuota po 10 butų, į kuriuos patenkama šiaurinėje statinio dalyje suplanuotomis 3 laiptinėmis. Rūsyje, esančiame po 1 iš laiptinių numatytas šiluminis mazgas. Namų šildymo sistema jungiama į AB „Kauno energija“ šildymo sistemą.

Planuojamame pastate esantys butai turi 1-2miegamuosius kambarius, svetaines sujungtas su valgomuoju, ūkines - pagalbines patalpas, WC. Gyvenamųjų patalpų langai orientuoti į pietų, pietvakarių puses, tokiu būdu užtikrinamas maksimalus saulės šviesos patekimas į patalpas.

Statinio aukštis 12.5m. Užstatymo plotas – 653.45m², bendras plotas – 1994.72m². Statinio parametrai atitinka Kauno r. savivaldybės Bendrojo plano sprendinius

Pastato bendri gabaritai plane (pagal sienų išorinį kontūrą) yra 58.92x24.73m.

Pastato projektiniai sprendiniai turi padėti išvengti smurto ir vandalizmo namo gyventojų atžvilgiu (įėjimų apšvietimas, prieigų apžvelgiamumas iš pastato vidaus, patikimos langų, durų konstrukcijos ir spynos, apsauginė signalizacija ir kt.).

Sienos tarp butų atitinka „C“ garso klasę.

Energetinė klasė „A“.

Atestat Nr.	MB "ARCHITEKTAS NERIJUS KELMELIS", į.k. 304184198, +37068964444, nerijus@kelmelis.lt			GYVENAMOSIOS PASKIRTIES (40 BUTŲ) PASTATO, KAUNO R. SAV., AKADEMIJOS SEN., AKADEMIJOS MSTL., TAKO G. 7, STATYBOS PROJEKTAS		
A1410	PV	NERIJUS KELMELIS		2017	AIŠKINAMASIS RAŠTAS. PROJEKTINIAI PASIŪLYMAI	Laida 0
Etapas TDP	Statytojas: UAB „SMAITA“, į.k. 135085837			Žymuo: TAKO 7/2017-TDP-PP		Lapas 1 Lapų 1

ORGANIZACIJA	PAVARDĖ	PARAŠAS	DATA
1. AB "ESO" 3 lapai	Tekninių dokumentacijų skyriaus inžinierius Ramūnas Kazlauskas	<i>[Signature]</i>	2017-03-28
2. KAUNO R. URBANISTIKOS SK. 3 lapai	Kauno rajono savivaldybės urbanistikos skyriaus vyr. inžinierius Živilė Valaitienė	<i>[Signature]</i>	2017-03-30
3. "TED LT", AB 3 lapai	Vytautas Stravinskis	<i>[Signature]</i>	2017-03-28
4. UAB "KAUNO VANDENYS" 3 lapai	UAB "Kauno vandenys" Techninio projekto skyriaus techninis pagal vinytinę inžinierius Galina Valaitienė	<i>[Signature]</i>	2017-03-28
5. KAUNO R. ŽEMĖS ŪKIO SKYRIUS	Kauno rajono žemės ūkio skyriaus inžinierius Albinas Viskala	<i>[Signature]</i>	2017-03-30
6. AB "LITGRID"	Geležinis Žakauskas Infrastruktūros patalpos centro Kauno rajono inžinierius Vytenis Indriūnas	<i>[Signature]</i>	2017-03-29

KOORDINACIJŲ SISTEMA: LKS-94
AUKŠČIŲ SISTEMA: LAS07

DARAJA

Į k. 302644502

pareigos	v. pavardė	parašas	data
Direktorius	L. Serutkevičius	<i>[Signature]</i>	2017 03 27
Geodezininkas	G. Girdauskas	<i>[Signature]</i>	2017 03 27

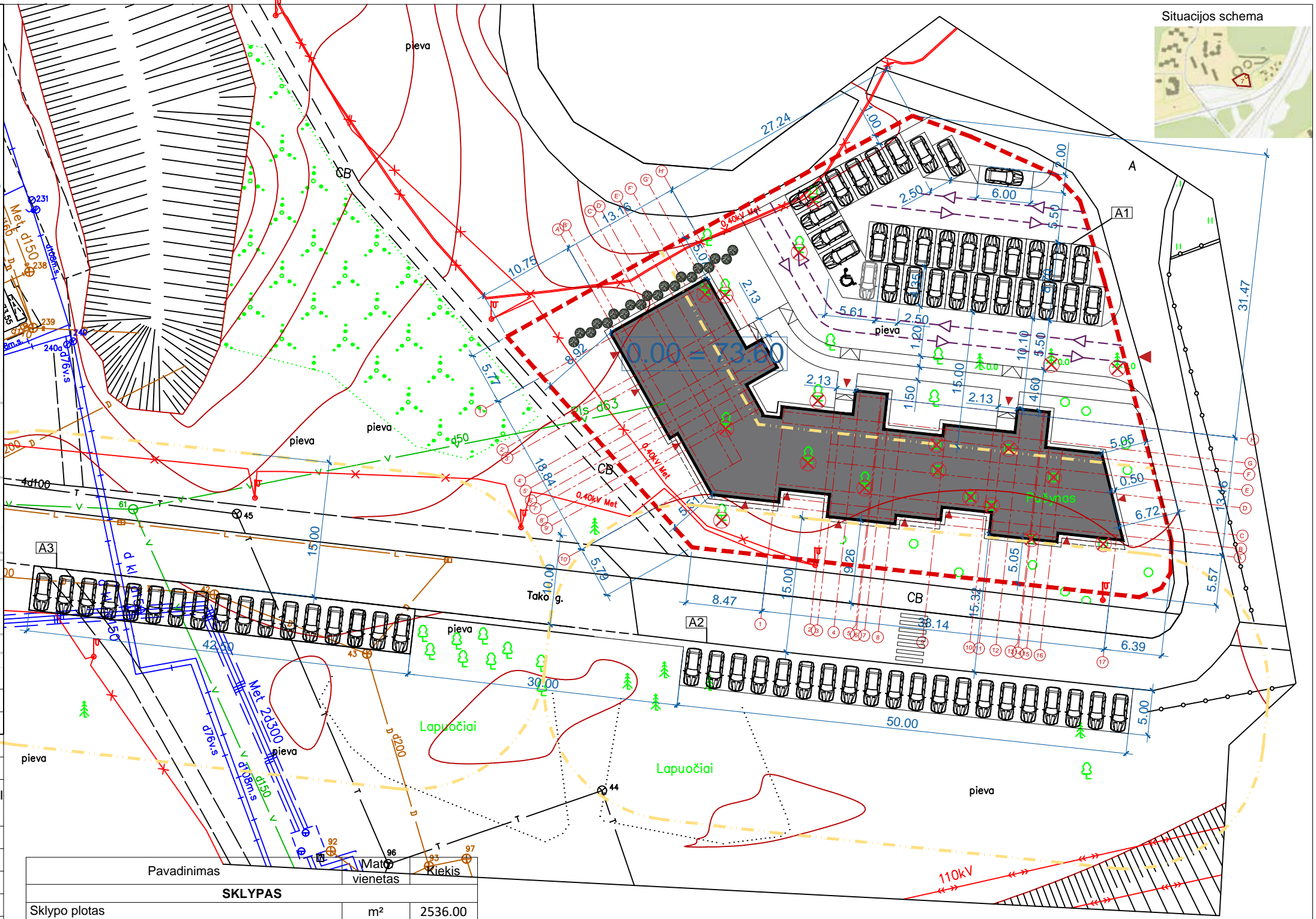
UŽSAKOVAS: Tako g. Akademijs, Kauno r.

OBJEKTAS: TOPOGRAFINĖ NUOTRAUKA M 1:500

LAPŲ SKAIČIUS	LAPO NR.	UŽSAKYMAS
1	1	

SUTARTINIAI ŽYMIJAI

Žymijai	Pavadinimas
	SKLYPO RIBA
	GRETIMO SKLYPO RIBA
	SKLYPO UŽSTATYMO RIBA
	ATSTUMAS NUO AUTOMOBILIŲ STOVĖJIMO AIKŠTELIO (M) IKI GYVENAMŲJŲ PATALPŲ LANGŲ
	PROJEKTUOJAMAS PASTATAS
	PROJEKTUOJAMI KELIAI, TAKAI, GATVĖS
	VAŽIAVIMAS/IŠVAŽIAVIMAS IŠ SKLYPO
	JIMAS/IŠ JIMAS IŠ PASTATO
	EISMO ORGANIZAVIMO SCHEMA
	TRINKELĖS (pėsčiųsiams)
	TRINKELĖS (automobiliams)
	AŽRINOS TRINKELĖS (automobiliams)
	GRANITINĖ SKALDA (nuogrindai)
	VEJA
	ASFALTAS
	AUTOMOBILIŲ STOVĖJIMO AIKŠTELĖ NR. 1
	AUTOMOBILIŲ STOVĖJIMO AIKŠTELĖ NR. 2
	AUTOMOBILIŲ STOVĖJIMO AIKŠTELĖ NR. 3
	PISIJPERJA
	NUOŽULNŲ KELIO BORTAI
	VEJOS BORTAI
	NUMATOMI ŽELDINIAI
	NAIKINAMI MENKAVERČIAI ŽELDINIAI



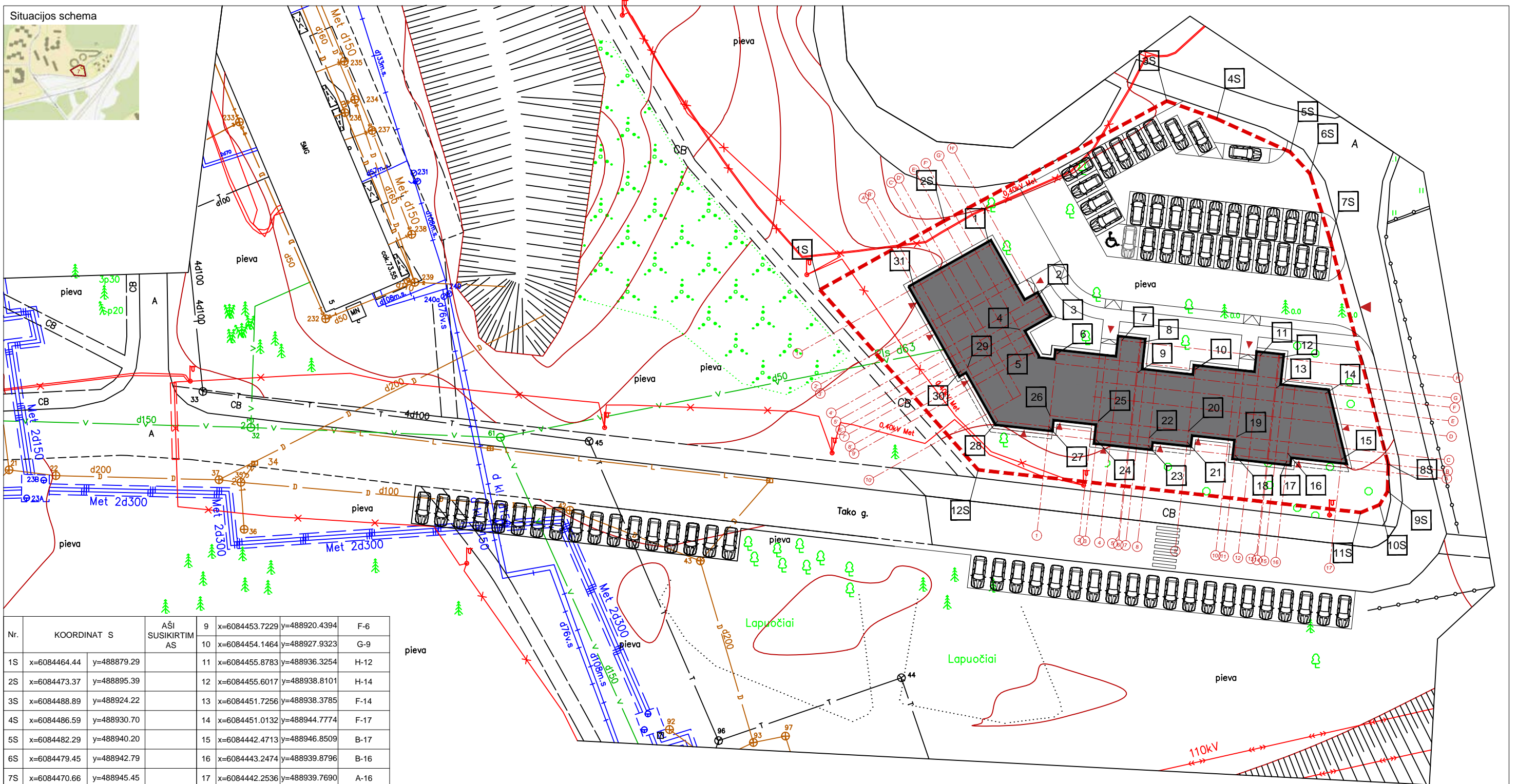
Pavadinimas	Matavim. vienetas	Kiekis
SKLYPAS		
Sklypo plotas	m ²	2536.00
Sklypo užstatymo intensyvumas	m ²	78.66
Sklypo užstatymo tankumas	m ²	25.77
Užstatytas plotas	m ²	653.45
Bendras pastato plotas	m ²	1994.72
Bendras pastato tūris	m ³	8454.00
Pastato aukštis	m	12.50
Automobilių stovėjimo aikštelių Nr. 1 (sklype)	vnt.	32
Automobilių stovėjimo aikštelių Nr. 2 - 20 vnt., iš jų 8 vnt. skirta projektuojamam namui	vnt.	20/8
Automobilių stovėjimo aikštelių Nr. 3	vnt.	17
BB-B9F-B-5-HB? @ =		
Lauko vandentiekio tinklai		
--- mm diametro --- vandentiekio vamzdynas	m	0.00
Lauko buitinių nuotekų tinklai		
--- mm diametro --- nuotekų vamzdynas	m	0.00
Lauko paviršinių nuotekų tinklai		
--- mm diametro --- nuotekų vamzdynas	m	0.00
Elektriniai tinklai		
--- kV tinklai	m	0.00

PROJEKTINIAI PASIŲLYMAI

TAKO G. 7

Atestato Nr.	Projektuotojas: MB "ARCHITEKTAS NERIJUS KELMELIS", .k. 304184198, tel. +37068964444, el.p. nerijus@kelmelis.lt	Statybos pavadinimas: GYVENAMOSIOS PASKIRTIES (40 BUTŲ) PASTATO, KAUNO R. SAV., AKADEMIJOS SEN., AKADEMIJOS MSTL., TAKO G. 7 (SKLYPO KAD. Nr. 5250/0005:445) STATYBOS PROJEKTAS
A1410	PV N. KELMELIS	2017
A1410	ARCH. N. KELMELIS	2017
	ARCH. E. BUTAKOV	2017
Etapas	Statytojas: UAB "SMAITA", .k. 135085837	Statytojas: TAKO 7/2017-TDP-SP
TDP		
Br. žinyas: SKLYPO PLANAS		Laida: 0
Lapas: 1		Lapai: 1

Situacijos schema



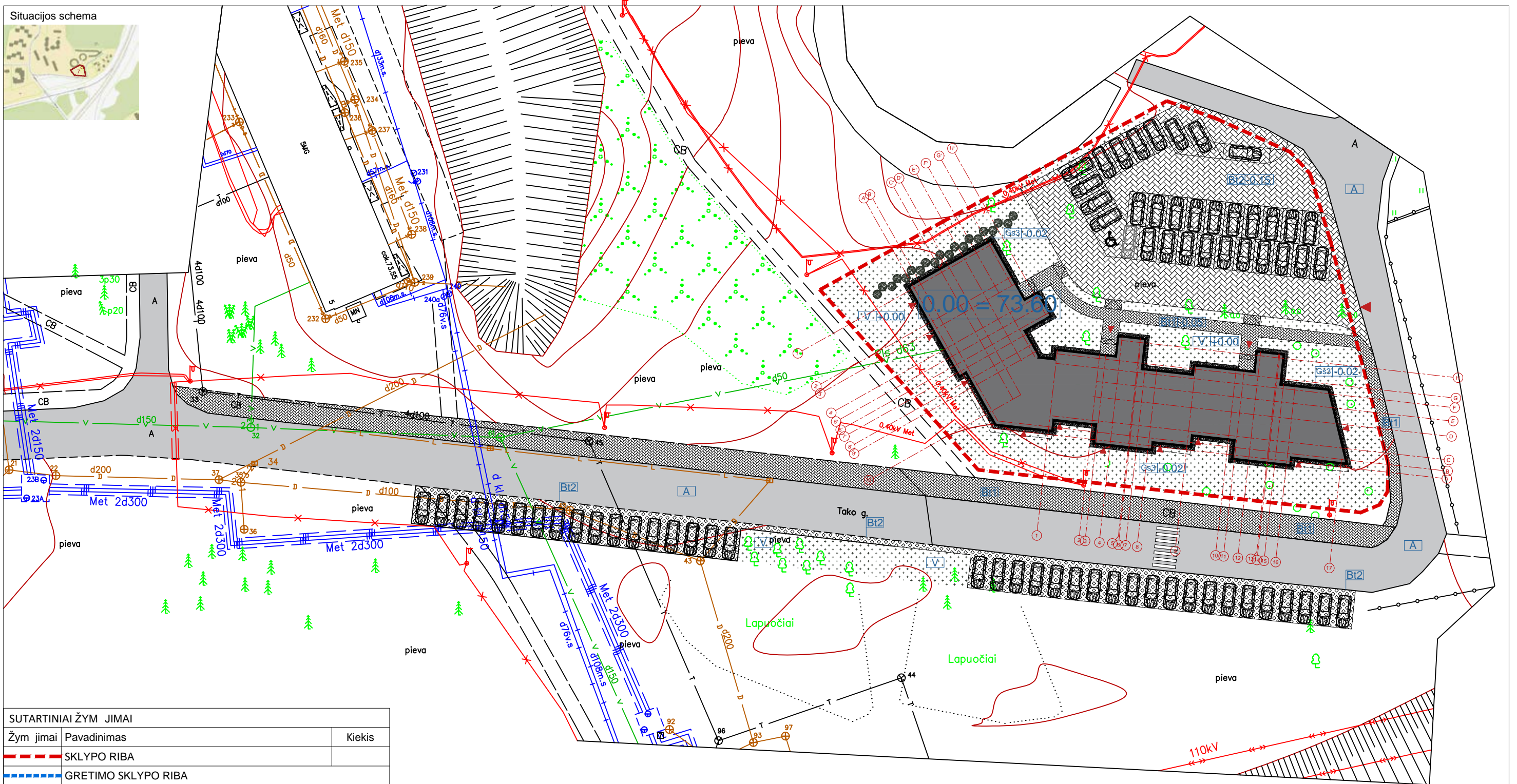
Nr.	COORDINAT S	AŠI SUSIKIRTIM AS	9	x=6084453.7229	y=488920.4394	F-6
1S	x=6084464.44	y=488879.29	10	x=6084454.1464	y=488927.9323	G-9
2S	x=6084473.37	y=488895.39	11	x=6084455.8783	y=488936.3254	H-12
3S	x=6084488.89	y=488924.22	12	x=6084455.6017	y=488938.8101	H-14
4S	x=6084486.59	y=488930.70	13	x=6084451.7256	y=488938.3785	F-14
5S	x=6084482.29	y=488940.20	14	x=6084451.0132	y=488944.7774	F-17
6S	x=6084479.45	y=488942.79	15	x=6084442.4713	y=488946.8509	B-17
7S	x=6084470.66	y=488945.45	16	x=6084443.2474	y=488939.8796	B-16
8S	x=6084441.84	y=488952.91	17	x=6084442.2536	y=488939.7690	A-16
9S	x=6084438.31	y=488952.82	18	x=6084443.0038	y=488933.0306	A-11
10S	x=6084436.57	y=488951.78	19	x=6084445.4388	y=488933.3017	C-11
11S	x=6084435.58	y=488949.34	20	x=6084446.1359	y=488927.0404	C-9
12S	x=6084441.10	y=488899.80	21	x=6084444.6948	y=488926.8799	B-9
			22	x=6084445.2447	y=488921.9405	B-8
			23	x=6084444.2509	y=488921.8298	A-8
			24	x=6084445.0011	y=488915.0915	A-3
1	x=6084470.1705	y=488901.2575	25	x=6084447.4361	y=488915.3626	C-3
2	x=6084463.4032	y=488907.2995	26	x=6084448.1332	y=488909.1012	C-1
3	x=6084461.2240	y=488908.5247	27	x=6084446.6921	y=488908.9408	B-1
4	x=6084459.3126	y=488905.1252	28	x=6084447.4280	y=488902.3313	B'-B
5	x=6084456.2182	y=488906.8651	29	x=6084454.3928	y=488898.4153	B'-7
6	x=6084456.1437	y=488909.9931	30	x=6084453.9027	y=488897.5437	A'-7
7	x=6084457.8756	y=488918.3863	31	x=6084464.6765	y=488891.4861	A'-1'
8	x=6084457.5990	y=488920.8709				

SUTARTINIAI ŽYM JIMAI	
Žym jimai	Pavadinimas
	SKLYPO RIBA
	GRETIMO SKLYPO RIBA
	SKLYPO UŽSTATYMO RIBA
	PROJEKTUOJAMAS PASTATAS
	PROJEKTUOJAMI KELIAI, TAKAI, GATV
	VAŽIAVIMAS/IŠVAŽIAVIMAS IŠ SKLYPO
	JIMAS/IŠ JIMAS IŠ PASTATO

Atestato Nr.	Projekto autoras:	Atestavimo data
A1410	PV N. KELMELIS	2017
A1410	ARCH. N. KELMELIS	2017
	ARCH. E. BUTAKOV	2017
Etapas	Statytojas:	
TDP	UAB "SMAITA", .k. 135085837	

Statybos pavadinimas:		Br žinys:	
GYVENAMOSIOS PASKIRTIES (40 BUT) PASTATO, KAUNO R. SAV., AKADEMIJOS SEN., AKADEMIJOS MSTL., TAKO G. 7 (SKLYPO KAD. Nr. 5250/0005:445) STATYBOS PROJEKTAS		Laida	
		0	
Mastelis: 1:500		Lapas Lapai	
Statytojas: TAKO 7/2017-TDP-SP		1	1

Situacijos schema

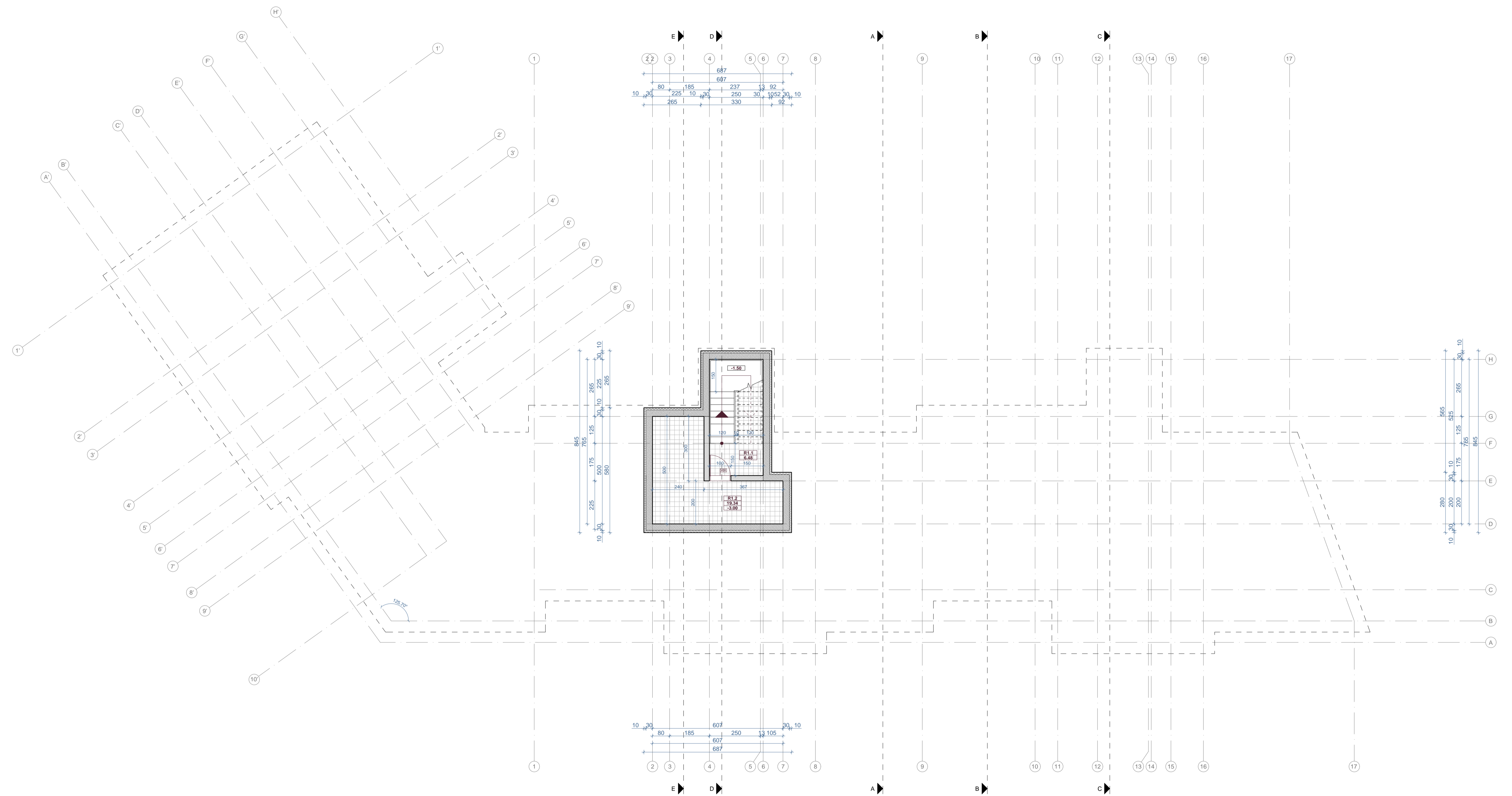
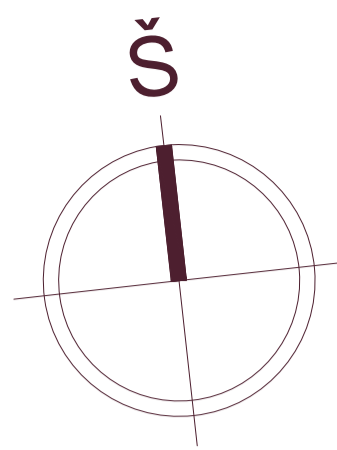


SUTARTINIAI ŽYMIJAI		
Žymėjimai	Pavadinimas	Kiekis
	SKLYPO RIBA	
	GRETIMO SKLYPO RIBA	
	SKLYPO UŽSTATYMO RIBA	
	PROJEKTUOJAMAS PASTATAS	
	PROJEKTUOJAMI KELIAI, TAKAI, GATV	
	VAŽIAVIMAS/IŠVAŽIAVIMAS IŠ SKLYPO	
	JIMAS/IŠ JIMAS IŠ PASTATO	
	TRINKEL S (p stiesiems)	
	TRINKEL S (automobiliams)	
	AŽRIN S TRINKEL S (automobiliams)	
	GRANITIN SKALDA (nuogrindai)	
	VEJA	
	ASFALTAS	
	PĖSČIŪJŲ PERĖJA	
	NUOŽULN S KELIO BORTAI	
	VEJOS BORTAI	
	NUMATOMI ŽELDINIAI	

PROJEKTINIAI PASI LYMAI

TAKO G. 7

Atestato Nr.	Projektuotojas: MB "ARCHITEKTAS NERIJUS KELMELIS", .k. 304184198, tel. +37068964444, el.p. nerijus@kelmelis.lt			Statybos pavadinimas: GYVENAMOSIOS PASKIRTIES (40 BUT) PASTATO, KAUNO R. SAV., AKADEMIJOS SEN., AKADEMIJOS MSTL., TAKO G. 7 (SKLYPO KAD. Nr. 5250/0005:445), STATYBOS PROJEKTAS	
A1410	PV	N. KELMELIS	2017	Br žinys:	Laida
A1410	ARCH.	N. KELMELIS	2017	DANG PLANAS	0
	ARCH.	E. BUTAKOV	2017	Mastelis: 1:500	
Etapas	Statytojas: UAB "SMAITA", .k. 135085837			Statytojas:	Lapas Lapai
TDP				TAKO 7/2017-TDP-SP	1 1



PROJEKTINIAI PASI LYMAI

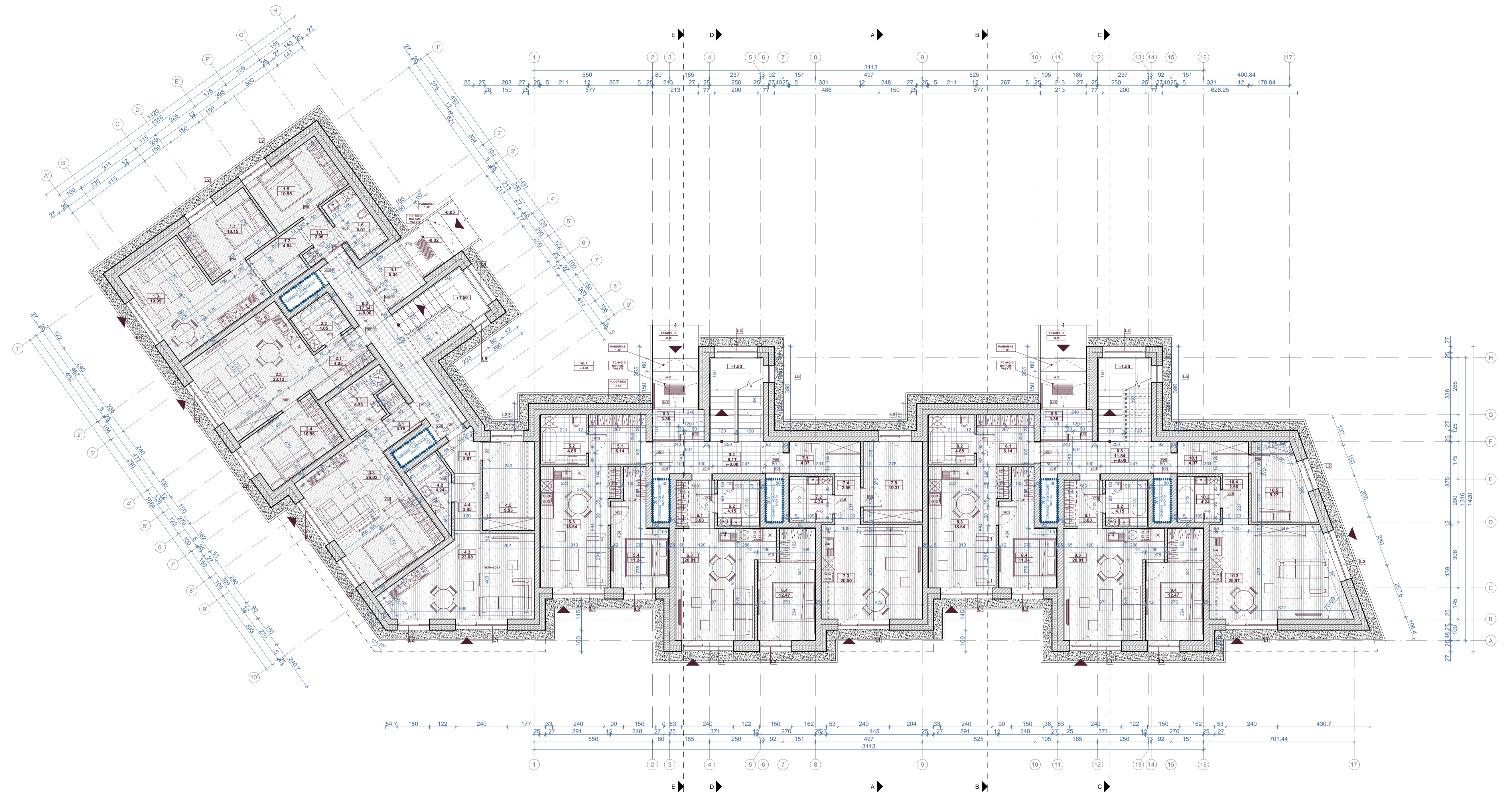
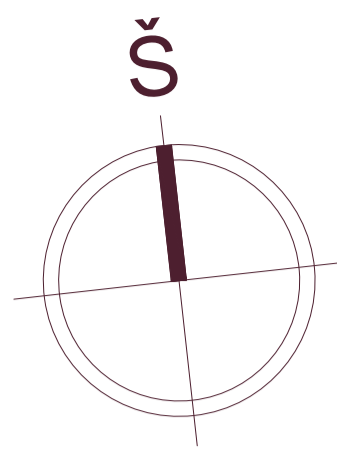
TAKO G. 7

R SIO PATALP EKSPLIKACIJA		
NR.	PATALPOS PAVADINIMAS	PLOTAS, m ²
BENDRO NAUDOJIMO PATALPOS		
R.1	Laiptin	6.48
R.2	Šiluminis mazgas	19.34
Bendro naudojimo patalp bendras plotas		25.82

Bendras r sio aukšto plotas	25.82
Bendras namo plotas be bendro naudojimo patalp	1788.32
Bendras namo plotas	1994.72

*Plotai prie bendro ploto nesumuojami

MÄTMENIS TIKRINTI VIETOJE				© Kopijavimas, dauginimas bei panaudojimas be firmos sutikimo draudžiamas!	
Atestato Nr.	Projektuotojas: MS "ARCHITEKTAS NERLIUS KERMELIS", J. 304184198, tel. +37068964444, el.p. nerijus@kermelis.lt			Objektas: GYVENAMOSIOS PASKIRTIES (40 BUT) PASTATO, KAUNO R. SAV., AKADEMIJOS SEN., AKADEMIJOS MSTL., TAKO G. 7, STATYBOS PROJEKTAS	
A 1410	PV	N. KERMELIS	2017	Br žinys:	Laida
A 1410	ARCH.	N. KERMELIS	2017	R SIO AUKŠTO PLANAS	
	ARCH.	E. BUTAKOV	2017	Mastelis: 1:100	0
Etapas:	Statytojas:			Žymuo:	Lapas Lap
TDP				TAKO 7/2017-TDP-SA-01	1

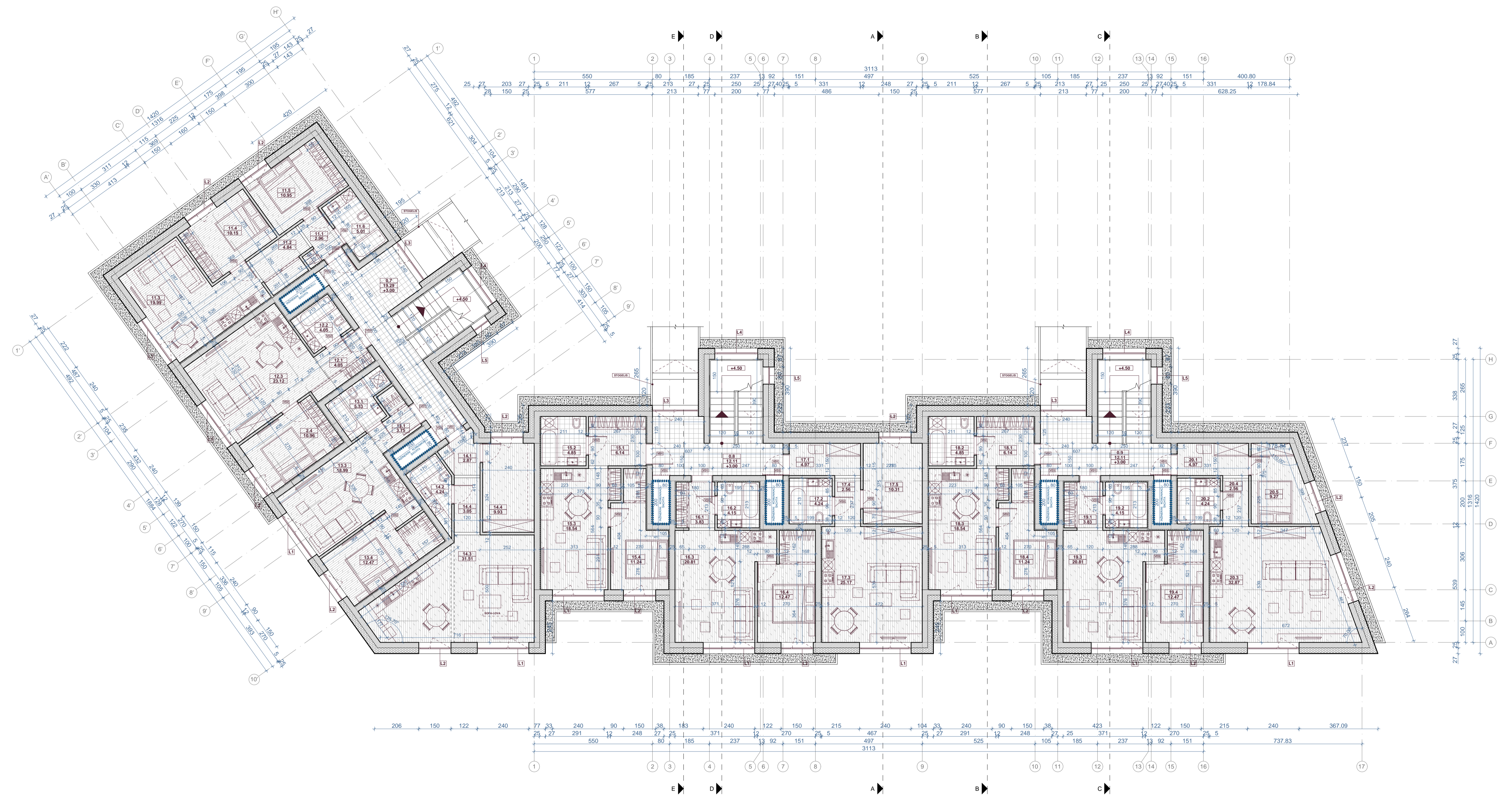
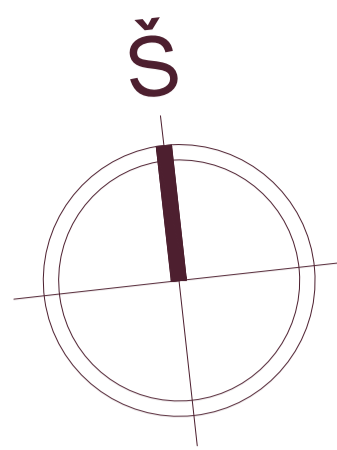


1 AUKŠTO PATALP EKSPLIKACIJA																																
NR.	PATALPOS PAVADINIMAS	PLOTAS, m²	NR.	PATALPOS PAVADINIMAS	PLOTAS, m²	NR.	PATALPOS PAVADINIMAS	PLOTAS, m²	NR.	PATALPOS PAVADINIMAS	PLOTAS, m²	NR.	PATALPOS PAVADINIMAS	PLOTAS, m²	NR.	PATALPOS PAVADINIMAS	PLOTAS, m²															
BENDRO NAUDOJIMO PATALPOS												PATALPOS PAVADINIMAS		PLOTAS, m²																		
0.1	Tamb ras	5.04	BUTAS NR. 1														Bendras 1 aukšto plotas be bendro naudojimo patalp		428.00													
0.2	Koridorius	17.34	1.1	Tamb ras	2.96	2.1	Tamb ras	4.05	3.1	Tamb ras	3.75	4.1	Tamb ras	2.87	5.1	Tamb ras	6.14	Bendras 1 aukšto plotas		478.05												
0.3	Tamb ras	3.36	1.2	Koridorius	4.84	2.2	Vonios kambarys	4.05	3.2	Vonios kambarys	5.33	4.2	Vonios kambarys	4.24	5.2	Vonios kambarys	4.85	Bendras namo plotas be bendro naudojimo patalp		1788.32												
0.4	Koridorius	9.11	1.3	Svetain su valgomųjų ir virtuv s zona	19.99	2.3	Svetain su valgomųjų ir virtuv s zona	23.12	3.3	Svetain su valgomųjų ir virtuv s zona	26.02	4.3	Svetain su valgomųjų ir virtuv s zona	23.08	5.3	Svetain su valgomųjų ir virtuv s zona	18.54	6.3	Svetain su valgomųjų ir virtuv s zona	20.81	Bendras namo plotas		1994.72									
0.5	Tamb ras	3.36	1.4	Miegamasis	10.15	2.4	Miegamasis	10.96	4.4	Koridorius	3.05	5.4	Miegamasis	11.24	6.4	Miegamasis	12.47	7.4	Koridorius	2.56	*Plotai prie bendro ploto nesumuojami											
0.6	Koridorius	11.84	1.5	Miegamasis	10.95	4.5	kin patalpa	9.93	5.5	kin patalpa	9.93	6.5	kin patalpa	10.31	7.5	kin patalpa	10.31	8.5	Miegamasis	11.24												
Bendro naudojimo patalp bendras plotas		50.05	1.6	Vonios kambarys	5.01	Bendras buto Nr. 10 plotas														47.01												
			Bendras buto Nr. 1 plotas		53.90	Bendras buto Nr. 2 plotas		42.18	Bendras buto Nr. 3 plotas		35.10	Bendras buto Nr. 4 plotas		43.17	Bendras buto Nr. 5 plotas		40.77	Bendras buto Nr. 6 plotas		41.26	Bendras buto Nr. 7 plotas		42.58	Bendras buto Nr. 8 plotas		40.77	Bendras buto Nr. 9 plotas		41.26	Bendras buto Nr. 10 plotas		47.01

PROJEKTINIAI PASI LYMAI

TAKO G. 7

MATMENIS TIKRINTI VIETOJE			
Atestato Nr.	Projekto autorius:	© Kopijavimas, daugybinimas bei panaudojimas be firmos sutikimo draudžiamasi!	
A 1410	PV N. KELMELIS	2017	Objektas: GYVENAMOSIOS PASKIRTIES (40 BUT) PASTATO, KAUNO R. SAV., AKADEMIJOS SEN., AKADEMIJOS MSTL., TAKO G. 7, STATYBOS PROJEKTAS
A 1410	ARCH. N. KELMELIS	2017	
	ARCH. E. BUTAKOV	2017	
Etapas: Statytojas:		Žymuo:	
TDP		TAKO 7/2017-TDP-SA-02	



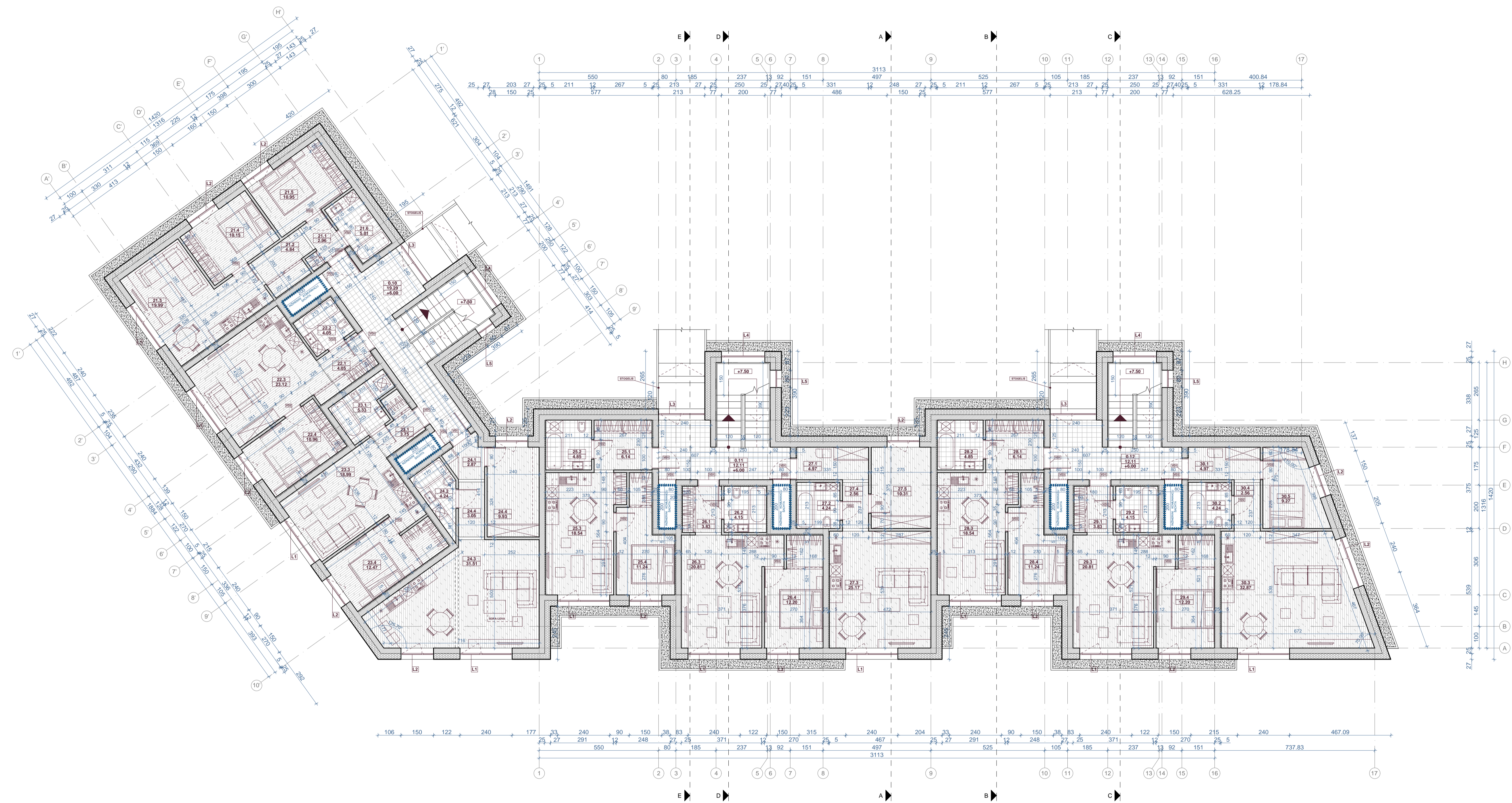
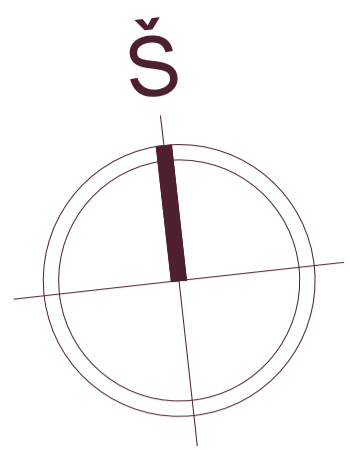
2 AUKŠTO PATALP EKSPLIKACIJA

NR.	PATALPOS PAVADINIMAS	PLOTAS, m²	NR.	PATALPOS PAVADINIMAS	PLOTAS, m²	NR.	PATALPOS PAVADINIMAS	PLOTAS, m²	NR.	PATALPOS PAVADINIMAS	PLOTAS, m²	NR.	PATALPOS PAVADINIMAS	PLOTAS, m²	NR.	PATALPOS PAVADINIMAS	PLOTAS, m²	NR.	PATALPOS PAVADINIMAS	PLOTAS, m²	NR.	PATALPOS PAVADINIMAS	PLOTAS, m²	NR.	PATALPOS PAVADINIMAS	PLOTAS, m²	
BENDRO NAUDOJIMO PATALPOS																											
0.7	Koridorius	19.29																									
0.8	Koridorius	12.11																									
0.9	Koridorius	12.11																									
BUTAS NR. 11																											
11.1	Tamb ras	2.96																									
11.2	Koridorius	4.84																									
11.3	Svetain su valgomoju ir virtuv s zona	19.99																									
11.4	Miegamasis	10.15																									
11.5	Miegamasis	10.95																									
11.6	Vonios kambarys	5.01																									
Bendro naudojimo patalp bendras plotas		43.51																									
BUTAS NR. 12																											
12.1	Tamb ras	4.05																									
12.2	Vonios kambarys	4.05																									
12.3	Svetain su valgomoju ir virtuv s zona	23.12																									
12.4	Miegamasis	10.96																									
Bendras buto Nr. 12 plotas		42.18																									
BUTAS NR. 13																											
13.1	Tamb ras	3.75																									
13.2	Vonios kambarys	5.33																									
13.3	Svetain su valgomoju ir virtuv s zona	18.99																									
13.4	Miegamasis	12.47																									
Bendras buto Nr. 13 plotas		40.54																									
BUTAS NR. 14																											
14.1	Tamb ras	2.87																									
14.2	Vonios kambarys	4.24																									
14.3	Svetain su valgomoju ir virtuv s zona	31.51																									
14.4	Koridorius	3.05																									
14.5	kin patalpa	9.93																									
Bendras buto Nr. 14 plotas		51.60																									
BUTAS NR. 15																											
15.1	Tamb ras	6.14																									
15.2	Vonios kambarys	4.85																									
15.3	Svetain su valgomoju ir virtuv s zona	18.54																									
15.4	Miegamasis	11.24																									
Bendras buto Nr. 15 plotas		40.77																									
BUTAS NR. 16																											
16.1	Tamb ras	3.83																									
16.2	Vonios kambarys	4.15																									
16.3	Svetain su valgomoju ir virtuv s zona	20.81																									
16.4	Miegamasis	12.47																									
Bendras buto Nr. 16 plotas		41.26																									
BUTAS NR. 17																											
17.1	Tamb ras	4.97																									
17.2	Vonios kambarys	4.24																									
17.3	Svetain su valgomoju ir virtuv s zona	25.17																									
17.4	Koridorius	2.56																									
17.5	kin patalpa	10.31																									
Bendras buto Nr. 17 plotas		47.25																									
BUTAS NR. 18																											
18.1	Tamb ras	6.14																									
18.2	Vonios kambarys	4.85																									
18.3	Svetain su valgomoju ir virtuv s zona	18.54																									
18.4	Miegamasis	11.24																									
Bendras buto Nr. 18 plotas		40.77																									
BUTAS NR. 19																											
19.1	Tamb ras	3.83																									
19.2	Vonios kambarys	4.15																									
19.3	Svetain su valgomoju ir virtuv s zona	20.81																									
19.4	Miegamasis	12.47																									
Bendras buto Nr. 19 plotas		41.26																									
BUTAS NR. 20																											
20.1	Tamb ras	4.97																									
20.2	Vonios kambarys	4.24																									
20.3	Svetain su valgomoju ir virtuv s zona	32.87																									
20.4	Miegamasis	2.56																									
20.5	Darbo kambarys	9.27																									
Bendras buto Nr. 20 plotas		53.91																									
Bendras 2 aukšto plotas be bendro naudojimo patalp		453.44																									
Bendras 2 aukšto plotas		496.95																									
Bendras namo plotas be bendro naudojimo patalp		1778.32																									
Bendras namo plotas		1994.72																									
*Plotai prie bendro ploto nesumuojami																											

PROJEKTOJAMIE PASI LYMAI

TAKO G. 7

MATMENIS TIKRINTI VIETUJE			
Atestato Nr.	Projekto autorius: MS 'ARCHITEKTAS NERLIUS KELMELIS', J. 304184198, tel. +37068964444, el.p. nerijus@kelmelis.lt	Objektas: GYVENAMOSIOS PASKIRTIES (40 BUT.) PASTATO, KAUNO R. SAV., AKADEMIJOS SEN., AKADEMIJOS MŠTL., TAKO G. 7, STATYBOS PROJEKTAS	© Kopijavimas, dauginimas bei panaudojimas be firmos sutikimo draudžiamas!
A 1410	PV N. KELMELIS	2017	Br žinys:
A 1410	ARCH. N. KELMELIS	2017	Mastelis: 1:100
Etapas:	Statytojas:	2017	Žymuo:
TDP			Laida
			Lap
			Lap
			Lap
			Lap



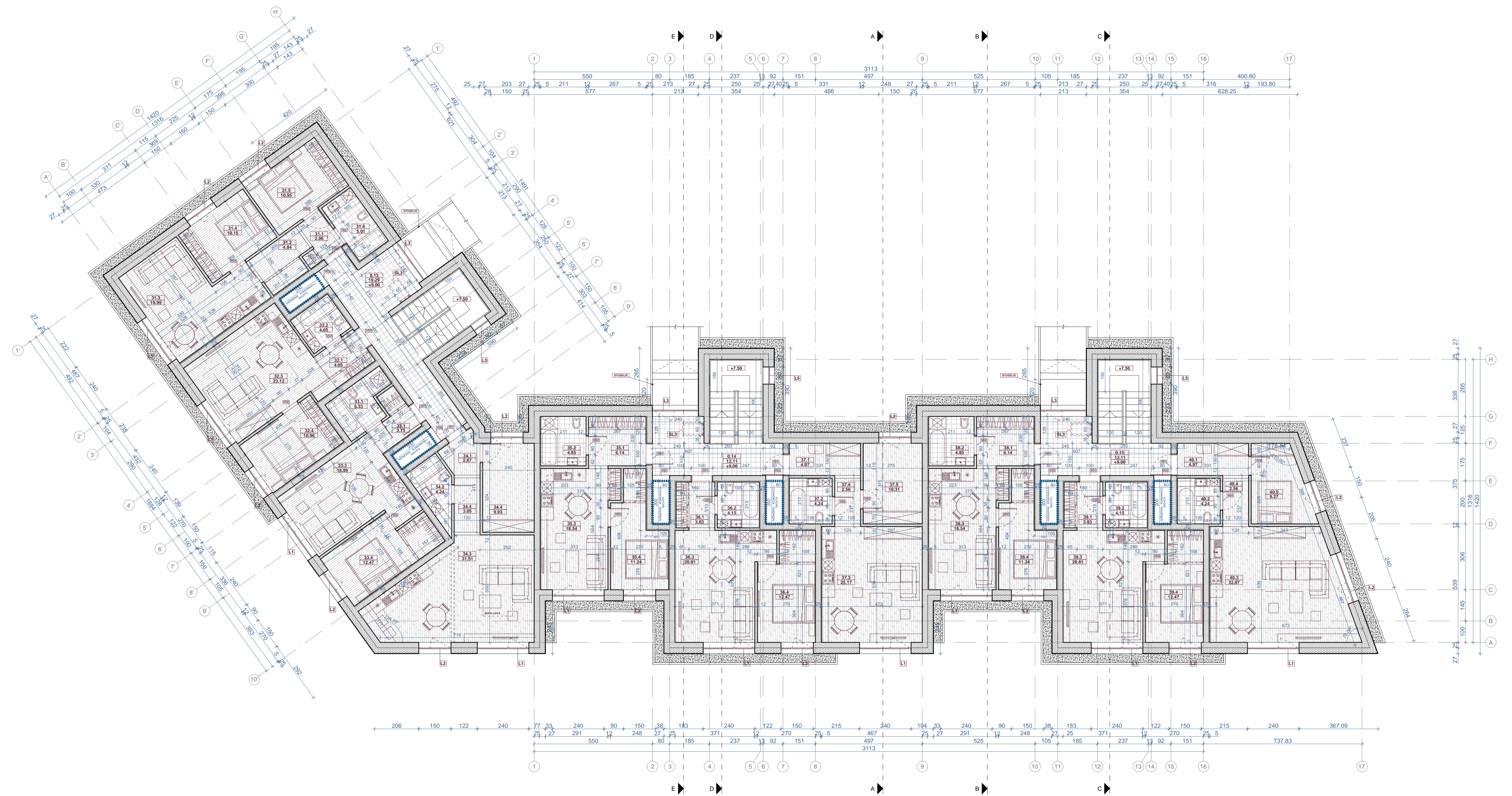
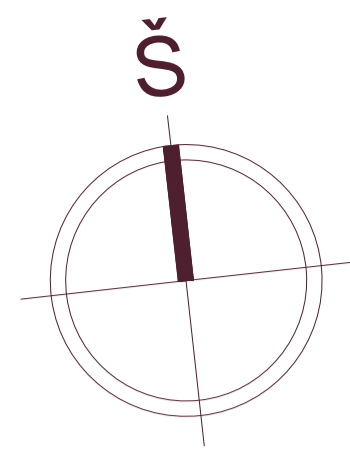
3 AUKŠTO PATALP EKSPLIKACIJA

NR.	PATALPOS PAVADINIMAS	PLOTAS, m²	NR.	PATALPOS PAVADINIMAS	PLOTAS, m²	NR.	PATALPOS PAVADINIMAS	PLOTAS, m²	NR.	PATALPOS PAVADINIMAS	PLOTAS, m²	NR.	PATALPOS PAVADINIMAS	PLOTAS, m²	NR.	PATALPOS PAVADINIMAS	PLOTAS, m²	NR.	PATALPOS PAVADINIMAS	PLOTAS, m²	NR.	PATALPOS PAVADINIMAS	PLOTAS, m²	NR.	PATALPOS PAVADINIMAS	PLOTAS, m²	NR.	PATALPOS PAVADINIMAS	PLOTAS, m²			
BENDRO NAUDOJIMO PATALPOS																																
0.10	Koridorius	19.29																														
0.11	Koridorius	12.11																														
0.12	Koridorius	12.11																														
BENDRAS NAUDOJIMO PATALPOS																																
BUTAS NR. 21																																
21.1	Tamb ras	2.96																														
21.2	Vonios kambarys	4.84																														
21.3	Svetain su valgomuoju ir virtuv s zona	19.99																														
21.4	Miegamasis	10.15																														
21.5	Miegamasis	10.95																														
21.6	Vonios kambarys	5.01																														
Bendras buto Nr. 21 plotas		53.90																														
BUTAS NR. 22																																
22.1	Tamb ras	4.05																														
22.2	Vonios kambarys	4.05																														
22.3	Svetain su valgomuoju ir virtuv s zona	23.12																														
22.4	Miegamasis	10.96																														
Bendras buto Nr. 22 plotas		42.18																														
BUTAS NR. 23																																
23.1	Tamb ras	3.75																														
23.2	Vonios kambarys	5.33																														
23.3	Svetain su valgomuoju ir virtuv s zona	18.99																														
23.4	Miegamasis	12.47																														
Bendras buto Nr. 23 plotas		40.54																														
BUTAS NR. 24																																
24.1	Tamb ras	2.87																														
24.2	Vonios kambarys	4.24																														
24.3	Svetain su valgomuoju ir virtuv s zona	31.51																														
24.4	Koridorius	3.05																														
24.5	kin patalpa	9.93																														
Bendras buto Nr. 24 plotas		51.60																														
BUTAS NR. 25																																
25.1	Tamb ras	6.14																														
25.2	Vonios kambarys	4.85																														
25.3	Svetain su valgomuoju ir virtuv s zona	18.54																														
25.4	Miegamasis	11.24																														
Bendras buto Nr. 25 plotas		40.77																														
BUTAS NR. 26																																
26.1	Tamb ras	3.83																														
26.2	Vonios kambarys	4.15																														
26.3	Svetain su valgomuoju ir virtuv s zona	20.81																														
26.4	Miegamasis	12.47																														
Bendras buto Nr. 26 plotas		41.26																														
BUTAS NR. 27																																
27.1	Tamb ras	4.97																														
27.2	Vonios kambarys	4.24																														
27.3	Svetain su valgomuoju ir virtuv s zona	25.17																														
27.4	Koridorius	2.56																														
27.5	kin patalpa	10.31																														
Bendras buto Nr. 27 plotas		47.25																														
BUTAS NR. 28																																
28.1	Tamb ras	6.14																														
28.2	Vonios kambarys	4.85																														
28.3	Svetain su valgomuoju ir virtuv s zona	18.54																														
28.4	Miegamasis	11.24																														
Bendras buto Nr. 28 plotas		40.77																														
BUTAS NR. 29																																
29.1	Tamb ras	3.83																														
29.2	Vonios kambarys	4.15																														
29.3	Svetain su valgomuoju ir virtuv s zona	20.81																														
29.4	Miegamasis	12.47																														
Bendras buto Nr. 29 plotas		41.26																														
BUTAS NR. 30																																
30.1	Tamb ras	4.97																														
30.2	Vonios kambarys	4.24																														
30.3	Svetain su valgomuoju ir virtuv s zona	32.87																														
30.4	Miegamasis	2.56																														
30.5	Darbo kambarys	9.27																														
Bendras buto Nr. 30 plotas		53.91																														
Bendras 3 aukšto plotas be bendro naudojimo patalp		453.44																														
Bendras 3 aukšto plotas		496.95																														
Bendras namo plotas be bendro naudojimo patalp		1778.32																														
Bendras namo plotas		1994.72																														
*Plotai prie bendro ploto nesumuojami																																

PROJEKTINIAI PASI LYMAI

TAKO G. 7

MATMENIS TIKRINTI VIETOJE			
Atestato Nr.	Projekto autoras: MS 'ARCHITEKTAS NERLIUS KELMELIS', J. 304184198, tel. +3706896444, el.p. nerijus@kelmelis.lt	Objektas: GYVENAMOSIOS PASKIRTIES (40 BUT) PASTATO, KAUNO R. SAV., AKADEMIJOS SEN., AKADEMIJOS MSTL., TAKO G. 7, STATYBOS PROJEKTAS	© Kopijavimas, dauginimas bei panaudojimas be firmos sutikimo draudžiamas!
A 1410	PV N. KELMELIS	2017	Br žinyas: TRE IO AUKŠTO PLANAS Mastelis: 1:100
A 1410	ARCH. N. KELMELIS	2017	
	ARCH. E. BUTAKOV	2017	
Etapas:	Statytojas:	Žymuo:	Lapas Lap
TDP		TAKO 7/2017-TDP-SA-04	4



4 AUKŠTO PATALP EKSPLIKACIJA

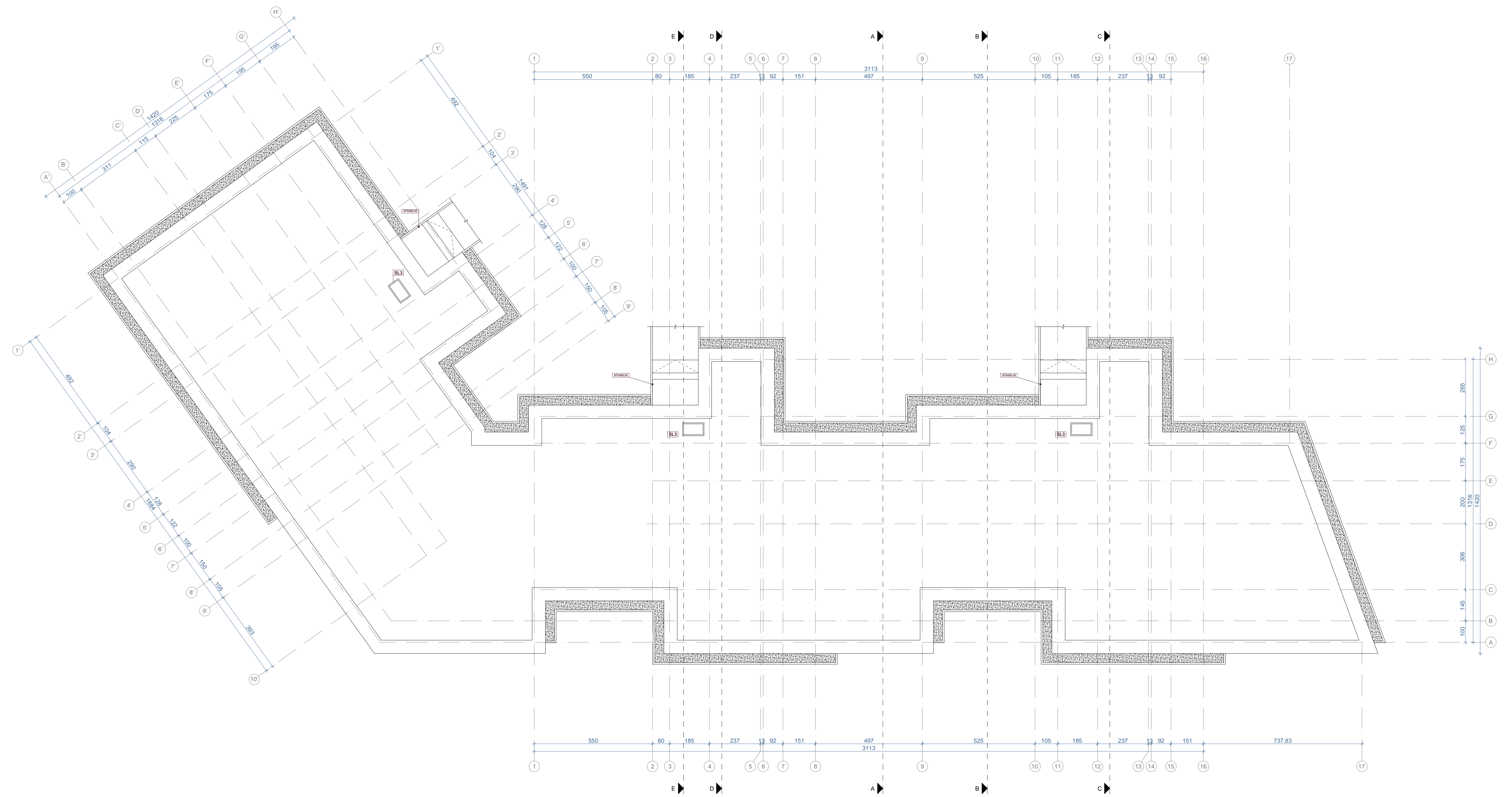
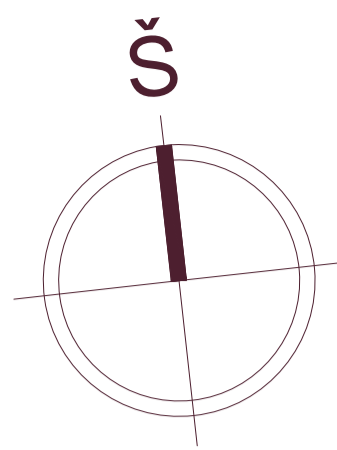
NR.	PATALPOS PAVADINIMAS	PLOTAS, m ²	NR.	PATALPOS PAVADINIMAS	PLOTAS, m ²	NR.	PATALPOS PAVADINIMAS	PLOTAS, m ²	NR.	PATALPOS PAVADINIMAS	PLOTAS, m ²	NR.	PATALPOS PAVADINIMAS	PLOTAS, m ²	NR.	PATALPOS PAVADINIMAS	PLOTAS, m ²	NR.	PATALPOS PAVADINIMAS	PLOTAS, m ²	NR.	PATALPOS PAVADINIMAS	PLOTAS, m ²	NR.	PATALPOS PAVADINIMAS	PLOTAS, m ²	NR.	PATALPOS PAVADINIMAS	PLOTAS, m ²	NR.	PATALPOS PAVADINIMAS	PLOTAS, m ²		
BENDRO NAUDOJIMO PATALPOS																																		
0.13	Koridorius	19.29																																
0.14	Koridorius	12.11																																
0.15	Koridorius	12.11																																
BUTAS NR. 31																																		
31.1	Tamb ras	2.96																																
31.2	Vonios kambarys	4.84																																
31.3	Svetain su valgomuoju ir virtuv s zona	19.99																																
31.4	Miegamasis	10.15																																
31.5	Miegamasis	10.95																																
31.6	Vonios kambarys	5.01																																
Bendro naudojimo patalp bendras plotas		43.51	Bendras buto Nr. 31 plotas		53.90	Bendras buto Nr. 32 plotas		42.18	Bendras buto Nr. 33 plotas		40.54	Bendras buto Nr. 34 plotas		51.60	Bendras buto Nr. 35 plotas		40.77	Bendras buto Nr. 36 plotas		41.26	Bendras buto Nr. 37 plotas		47.25	Bendras buto Nr. 38 plotas		40.77	Bendras buto Nr. 39 plotas		41.26	Bendras buto Nr. 40 plotas		53.91		
Bendro naudojimo patalp bendras plotas		43.51	Bendras buto Nr. 31 plotas		53.90	Bendras buto Nr. 32 plotas		42.18	Bendras buto Nr. 33 plotas		40.54	Bendras buto Nr. 34 plotas		51.60	Bendras buto Nr. 35 plotas		40.77	Bendras buto Nr. 36 plotas		41.26	Bendras buto Nr. 37 plotas		47.25	Bendras buto Nr. 38 plotas		40.77	Bendras buto Nr. 39 plotas		41.26	Bendras buto Nr. 40 plotas		53.91		

PROJEKTINIAI PASI LYMAI

TAKO G. 7

MATMENIS TIKRINTI VIETUJE

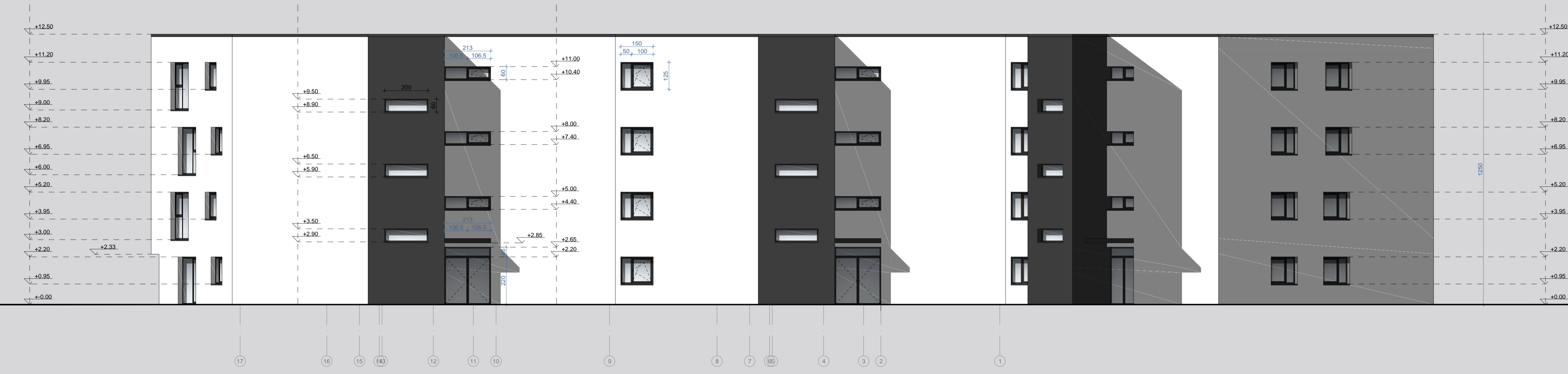
Atestato Nr.	Projekto autoras: MB "ARCHITEKTAS NERLIUS KERMELIS", J. 304184198, tel. +3706896444, el.p. nerijus@kermelis.lt	Objektas: GYVENAMOSIOS PASKIRTIES (40 BUT) PASTATO, KAUNO R. SAV., AKADEMIJOS SEN., AKADEMIJOS MSTL., TAKO G. 7, STATYBOS PROJEKTAS	© Kopijavimas, dauginimas bei panaudojimas be firmos sutikimo draudžiamas!
A 1410	PV N. KERMELIS	2017	Br žinys: KETVIRTO AUKŠTO PLANAS Mastelis: 1:100
A 1410	ARCH. N. KERMELIS	2017	
	ARCH. E. BUTAKOV	2017	
Etapas:	Statytojas:	Žymuo:	Lapas Lap
TDP		TAKO 7/2017-TDP-SA-05	5



PROJEKTINIAI PASI LYMAI

TAKO G. 7

MATMENIS TIKRINTI VIETOJE				© Kopijavimas, dauginimas bei panaudojimas be firmos sutikimo draudžiamas!	
Atestato Nr.	Projektuotojas: MS "ARCHITEKTAS NERLIUS KELMELIS", J. 304184198, tel. +37068964444, el.p. nerijus@kelmelis.lt			Objektas: GYVENAMOSIOS PASKIRTIES (40 BUT.) PASTATO, KAUNO R. SAV., AKADEMIJOS SEN., AKADEMIJOS MSTL., TAKO G. 7, STATYBOS PROJEKTAS	
A 1410	PV	N. KELMELIS	2017	Br. žinyas:	Laida
A 1410	ARCH.	N. KELMELIS	2017	STOGO AUKŠTO PLANAS	0
	ARCH.	E. BUTAKOV	2017		
Etapas:	Statytojas:			Žymuo:	Lapas Lap
TDP				TAKO 7/2017-TDP-SA-06	6



PROJEKTINIAI PASI LYMAI

TAKO G. 7

MATMENIS TIKRINTI VIETOJE				© Kopijavimas, dauginimas bei panaudojimas bei firmos sutikimo draudžiamas!	
Atestato Nr.	Projektuotojas: MB "ARCHITEKTAS NERLIUS KELMELIS", J. 304184198, tel. +37068964444, el.p. nerijus@kelmelis.lt	Objektas: GYVENAMOSIOS PASKIRTIES (40 BUTŲ) PASTATO, KAUNO R. SAV., AKADEMIJOS SEN., AKADEMIJOS MSTL., TAKO G. 7, STATYBOS PROJEKTAS			
A 1410	PV	N. KELMELIS	2017	Br. žinyas:	Laida
A 1410	ARCH.	N. KELMELIS	2017	FASADAI 1-17, 17-1	0
	ARCH.	E. BUTAKOV	2017	Mastelis: 1:100	
Etapas:	Statytojas:	Žymuo:		Lapas	Lap
TDP		TAKO 7/2017-TDP-SA-07		7	



PROJEKTINIAI PASI LYMAI

TAKO G. 7

MATMENIS TIKRINTI VIETOJE				© Kopijavimas, dauginimas bei panaudojimas be firmos sutikimo draudžiamas!	
Atestato Nr.	Projektuotojas: MB "ARCHITEKTAS NERIJUS KELMELIS", .k. 304184198, tel. +37068964444, el.p. nerijus@kelmelis.lt			Objektas: GYVENAMOSIOS PASKIRTIES (40 BUT) PASTATO, KAUNO R. SAV., AKADEMIJOS SEN., AKADEMIJOS MSTL., TAKO G. 7, STATYBOS PROJEKTAS	
A 1410	PV	N. KELMELIS	2017	Br žinys: FASADAS A-H Mastelis: 1:100	Laida
A 1410	ARCH.	N. KELMELIS	2017		0
	ARCH.	E. BUTAKOV	2017		
Etapas:	Statytojas:			Žymuo:	Lapas
TDP				TAKO 7/2017-TDP-SA-08	Lap
					8



PROJEKTINIAI PASI LYMAI

TAKO G. 7

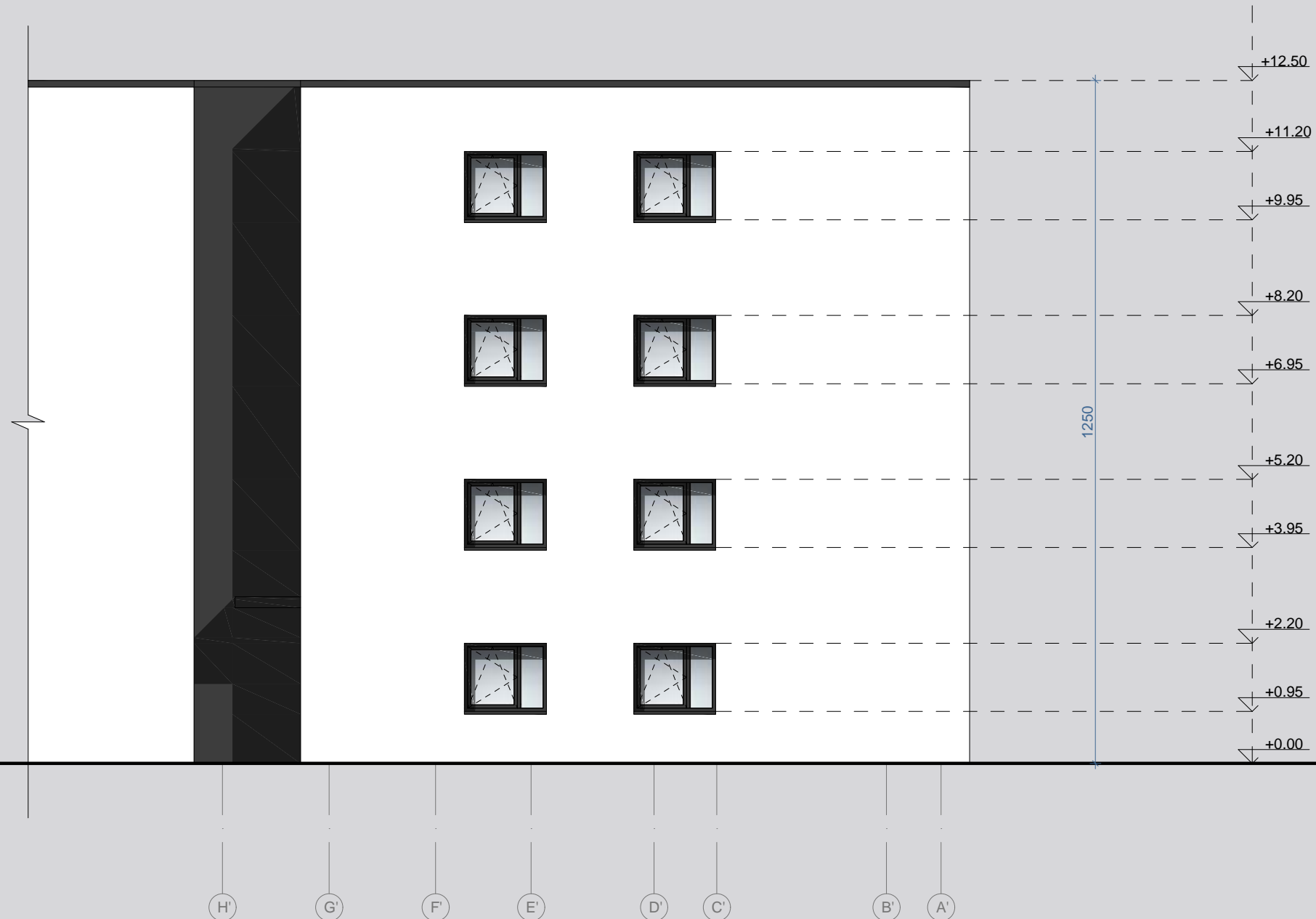
MATMENIS TIKRINTI VIETOJE				© Kopijavimas, dauginimas bei panaudojimas be firmos sutikimo draudžiamas!	
Atestato Nr.	Projektuotojas: MB "ARCHITEKTAS NERIJUS KELMELIS", .k. 304184198, tel. +37068964444, el.p. nerijus@kelmelis.lt			Objektas: GYVENAMOSIOS PASKIRTIES (40 BUT) PASTATO, KAUNO R. SAV., AKADEMIJOS SEN., AKADEMIJOS MSTL., TAKO G. 7, STATYBOS PROJEKTAS	
A 1410	PV	N. KELMELIS	2017	Br žinys: FASADAS H-A Mastelis: 1:100	Laida
A 1410	ARCH.	N. KELMELIS	2017		0
	ARCH.	E. BUTAKOV	2017		
Etapas:	Statytojas:			Žymuo:	Lapas
TDP				TAKO 7/2017-TDP-SA-09	Lap
					9



PROJEKTINIAI PASI LYMAI

TAKO G. 7

MATMENIS TIKRINTI VIETOJE				© Kopijavimas, dauginimas bei panaudojimas be firmos sutikimo draudžiamas!	
Atestato Nr.	Projektuotojas: MB "ARCHITEKTAS NERIJUS KELMELIS", .k. 304184198, tel. +37068964444, el.p. nerijus@kelmelis.lt			Objektas: GYVENAMOSIOS PASKIRTIES (40 BUT) PASTATO, KAUNO R. SAV., AKADEMIJOS SEN., AKADEMIJOS MSTL., TAKO G. 7, STATYBOS PROJEKTAS	
A 1410	PV	N. KELMELIS	2017	Br žinys: FASADO 1'-10' IŠKLOTIN Mastelis: 1:100	Laida
A 1410	ARCH.	N. KELMELIS	2017		0
	ARCH.	E. BUTAKOV	2017		
Etapas:	Statytojas:			Žymuo:	Lapas
TDP				TAKO 7/2017-TDP-SA-10	Lap
					10



PROJEKTINIAI PASI LYMAI

TAKO G. 7

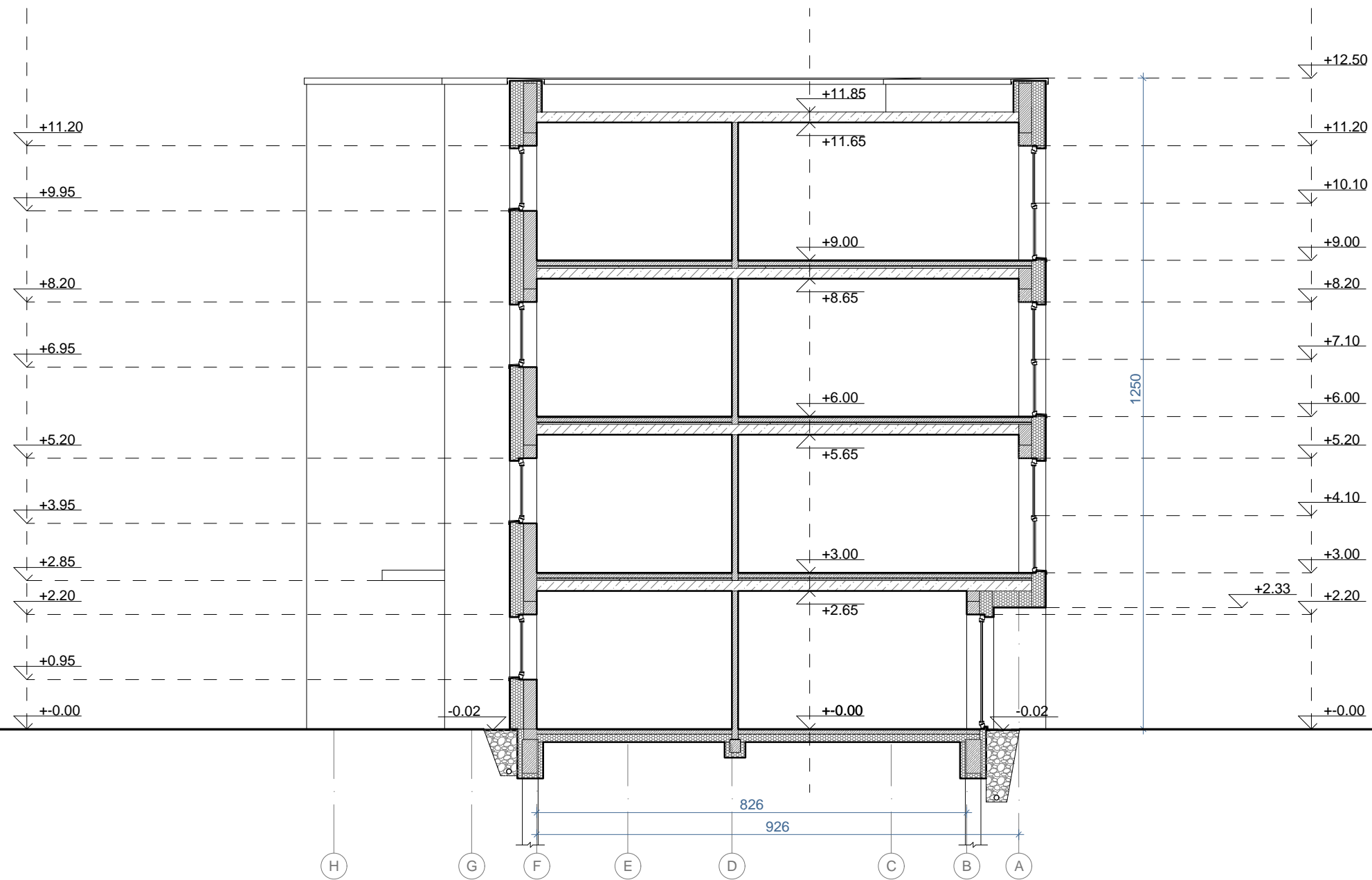
MATMENIS TIKRINTI VIETOJE				© Kopijavimas, dauginimas bei panaudojimas be firmos sutikimo draudžiamas!	
Atestato Nr.	Projektuotojas: MB "ARCHITEKTAS NERIJUS KELMELIS", .k. 304184198, tel. +37068964444, el.p. nerijus@kelmelis.lt			Objektas: GYVENAMOSIOS PASKIRTIES (40 BUT) PASTATO, KAUNO R. SAV., AKADEMIJOS SEN., AKADEMIJOS MSTL., TAKO G. 7, STATYBOS PROJEKTAS	
A 1410	PV	N. KELMELIS	2017	Br žinys: FASADO H'-A' IŠKLOTIN Mastelis: 1:100	Laida
A 1410	ARCH.	N. KELMELIS	2017		0
	ARCH.	E. BUTAKOV	2017		
Etapas:	Statytojas:			Žymuo:	Lapas
TDP				TAKO 7/2017-TDP-SA-11	Lap
					11



PROJEKTINIAI PASI LYMAI

TAKO G. 7

MATMENIS TIKRINTI VIETOJE				© Kopijavimas, dauginimas bei panaudojimas be firmos sutikimo draudžiamas!	
Atestato Nr.	Projektuotojas: MB "ARCHITEKTAS NERIJUS KELMELIS", .k. 304184198, tel. +37068964444, el.p. nerijus@kelmelis.lt			Objektas: GYVENAMOSIOS PASKIRTIES (40 BUT) PASTATO, KAUNO R. SAV., AKADEMIJOS SEN., AKADEMIJOS MSTL., TAKO G. 7, STATYBOS PROJEKTAS	
A 1410	PV	N. KELMELIS	2017	Br žinys: FASADO B-F IŠKLOTIN Mastelis: 1:100	Laida
A 1410	ARCH.	N. KELMELIS	2017		0
	ARCH.	E. BUTAKOV	2017		
Etapas:	Statytojas:			Žymuo:	Lapas
TDP				TAKO 7/2017-TDP-SA-12	Lap
					12

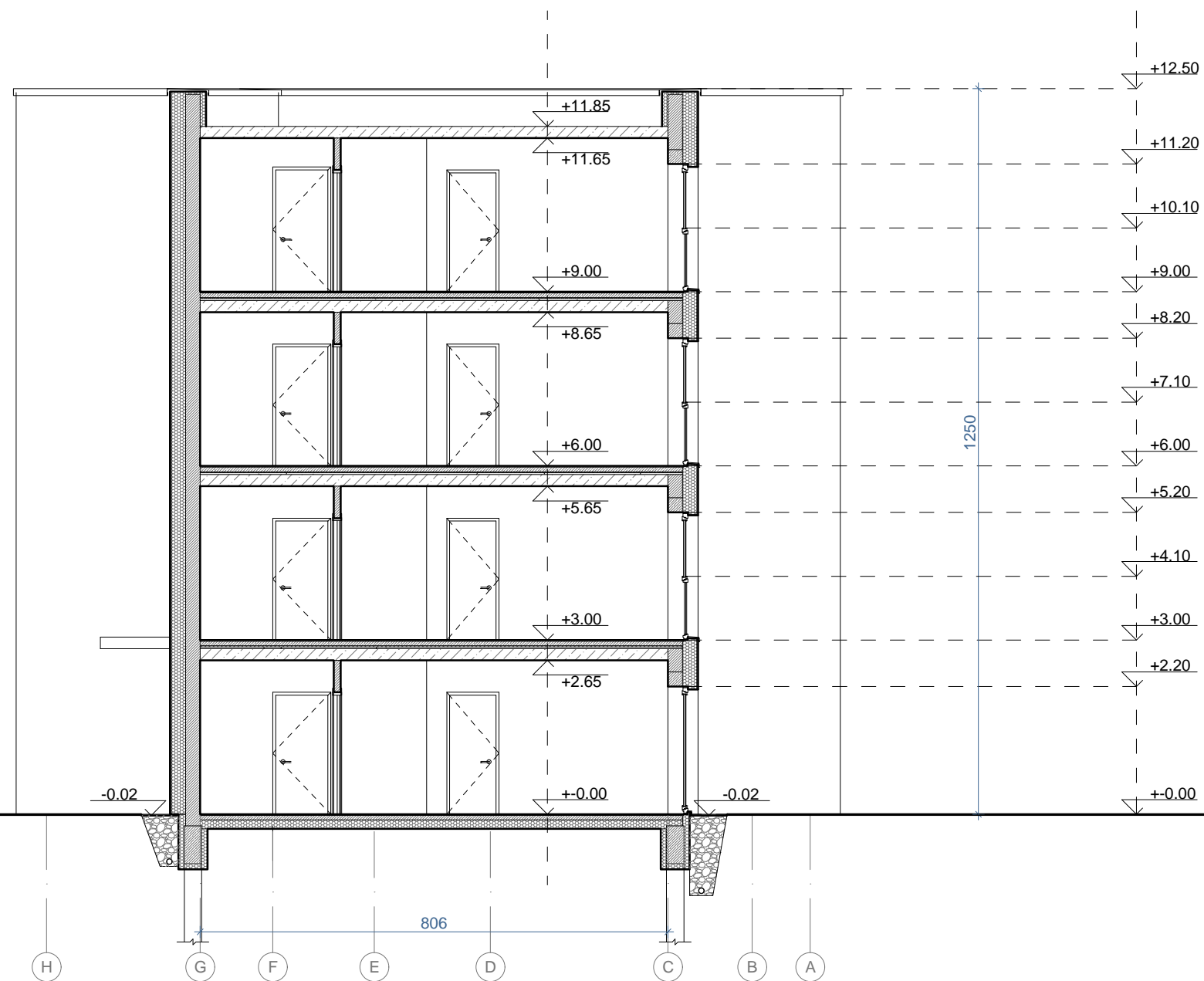


A-A

PROJEKTINIAI PASI LYMAI

TAKO G. 7

MATMENIS TIKRINTI VIETOJE				© Kopijavimas, dauginimas bei panaudojimas be firmos sutikimo draudžiamas!	
Atestato Nr.	Projektuotojas: MB "ARCHITEKTAS NERIJUS KELMELIS", .k. 304184198, tel. +37068964444, el.p. nerijus@kelmelis.lt			Objektas: GYVENAMOSIOS PASKIRTIES (40 BUT) PASTATO, KAUNO R. SAV., AKADEMIJOS SEN., AKADEMIJOS MSTL., TAKO G. 7, STATYBOS PROJEKTAS	
A 1410	PV	N. KELMELIS	2017	Br žinys: PJ VIS A-A	Laida
A 1410	ARCH.	N. KELMELIS	2017		0
	ARCH.	E. BUTAKOV	2017	Mastelis: 1:100	Lapas
Etapas:	Statytojas:			Žymuo:	Lap
TDP				TAKO 7/2017-TDP-SA-13	13

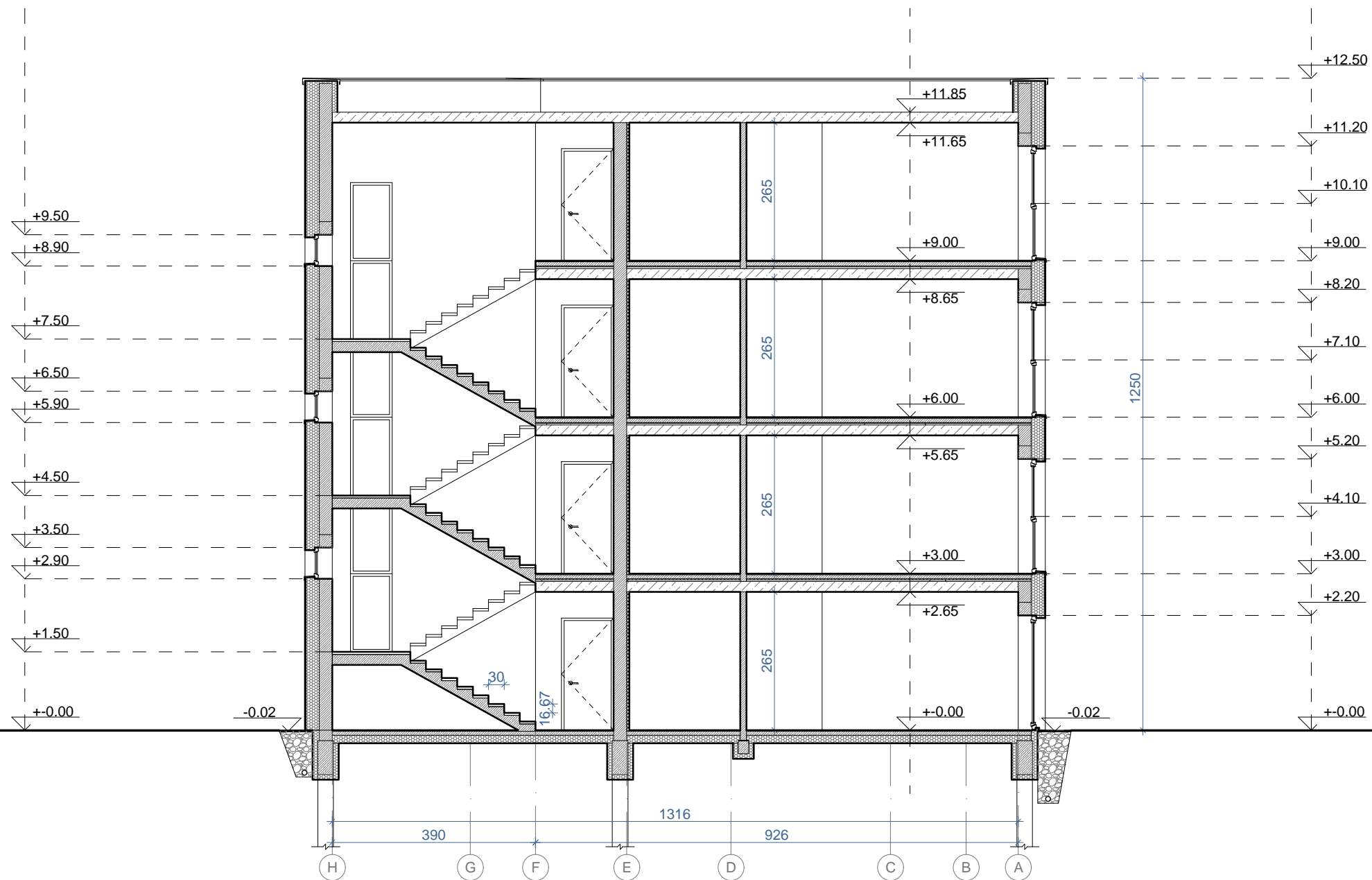


B-B

PROJEKTINIAI PASI LYMAI

TAKO G. 7

MATMENIS TIKRINTI VIETOJE				© Kopijavimas, dauginimas bei panaudojimas be firmos sutikimo draudžiamas!	
Atestato Nr.	Projektuotojas: MB "ARCHITEKTAS NERIJUS KELMELIS", .k. 304184198, tel. +37068964444, el.p. nerijus@kelmelis.lt			Objektas: GYVENAMOSIOS PASKIRTIES (40 BUT) PASTATO, KAUNO R. SAV., AKADEMIJOS SEN., AKADEMIJOS MSTL., TAKO G. 7, STATYBOS PROJEKTAS	
A 1410	PV	N. KELMELIS	2017	Br žinys: PJ VIS B-B Mastelis: 1:100	Laida
A 1410	ARCH.	N. KELMELIS	2017		0
	ARCH.	E. BUTAKOV	2017		
Etapas:	Statytojas:			Žymuo:	Lapas
TDP				TAKO 7/2017-TDP-SA-14	Lap
					14

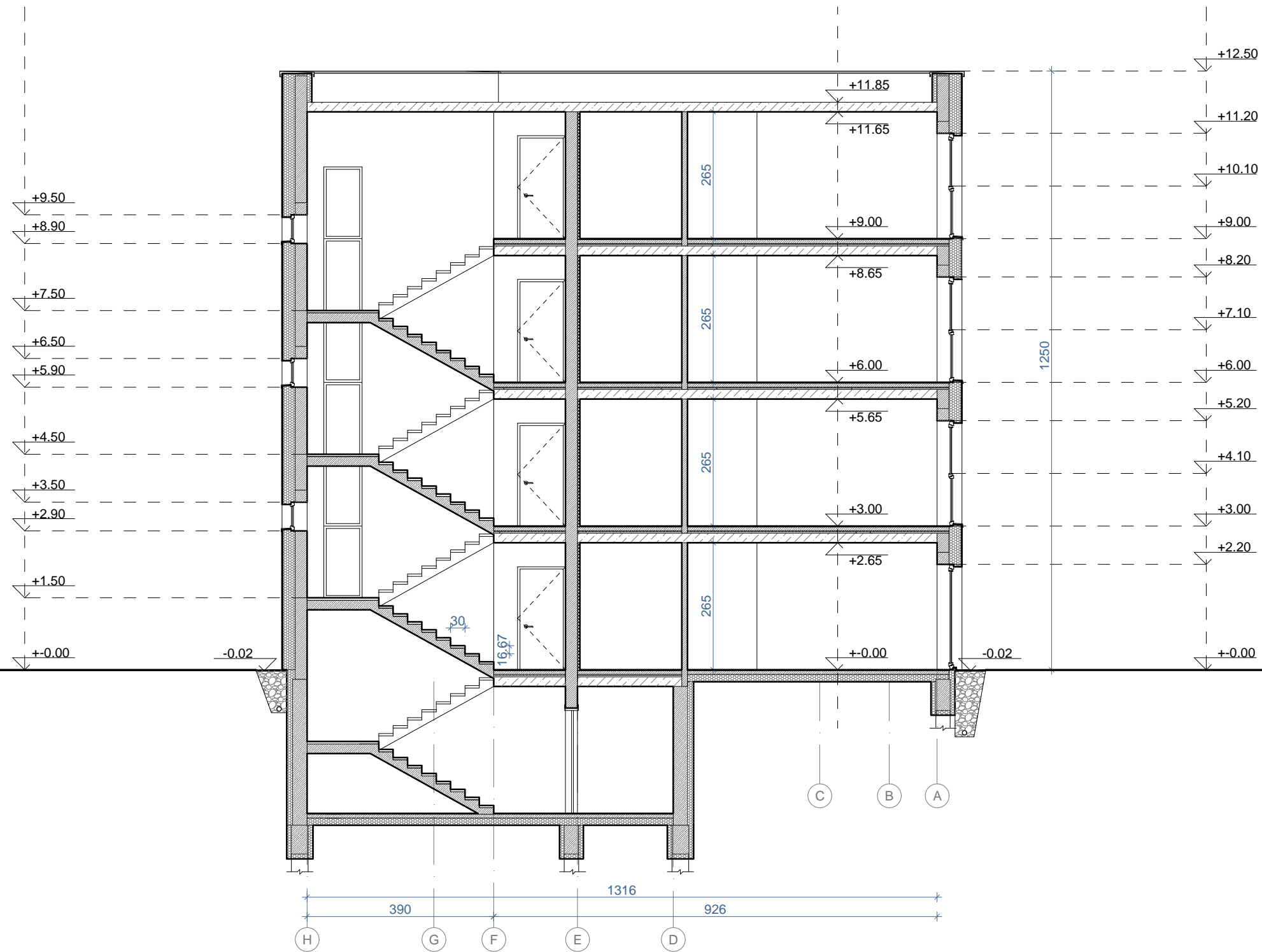


C-C

PROJEKTINIAI PASI LYMAI

TAKO G. 7

MATMENIS TIKRINTI VIETOJE				© Kopijavimas, dauginimas bei panaudojimas be firmos sutikimo draudžiamas!	
Atestato Nr.	Projektuotojas: MB "ARCHITEKTAS NERIJUS KELMELIS", .k. 304184198, tel. +37068964444, el.p. nerijus@kelmelis.lt			Objektas: GYVENAMOSIOS PASKIRTIES (40 BUT) PASTATO, KAUNO R. SAV., AKADEMIJOS SEN., AKADEMIJOS MSTL., TAKO G. 7, STATYBOS PROJEKTAS	
A 1410	PV	N. KELMELIS	2017	Br žinys: PJ VIS C-C Mastelis: 1:100	Laida
A 1410	ARCH.	N. KELMELIS	2017		0
	ARCH.	E. BUTAKOV	2017		
Etapas:	Statytojas:			Žymuo:	Lapas
TDP				TAKO 7/2017-TDP-SA-15	Lap
					15

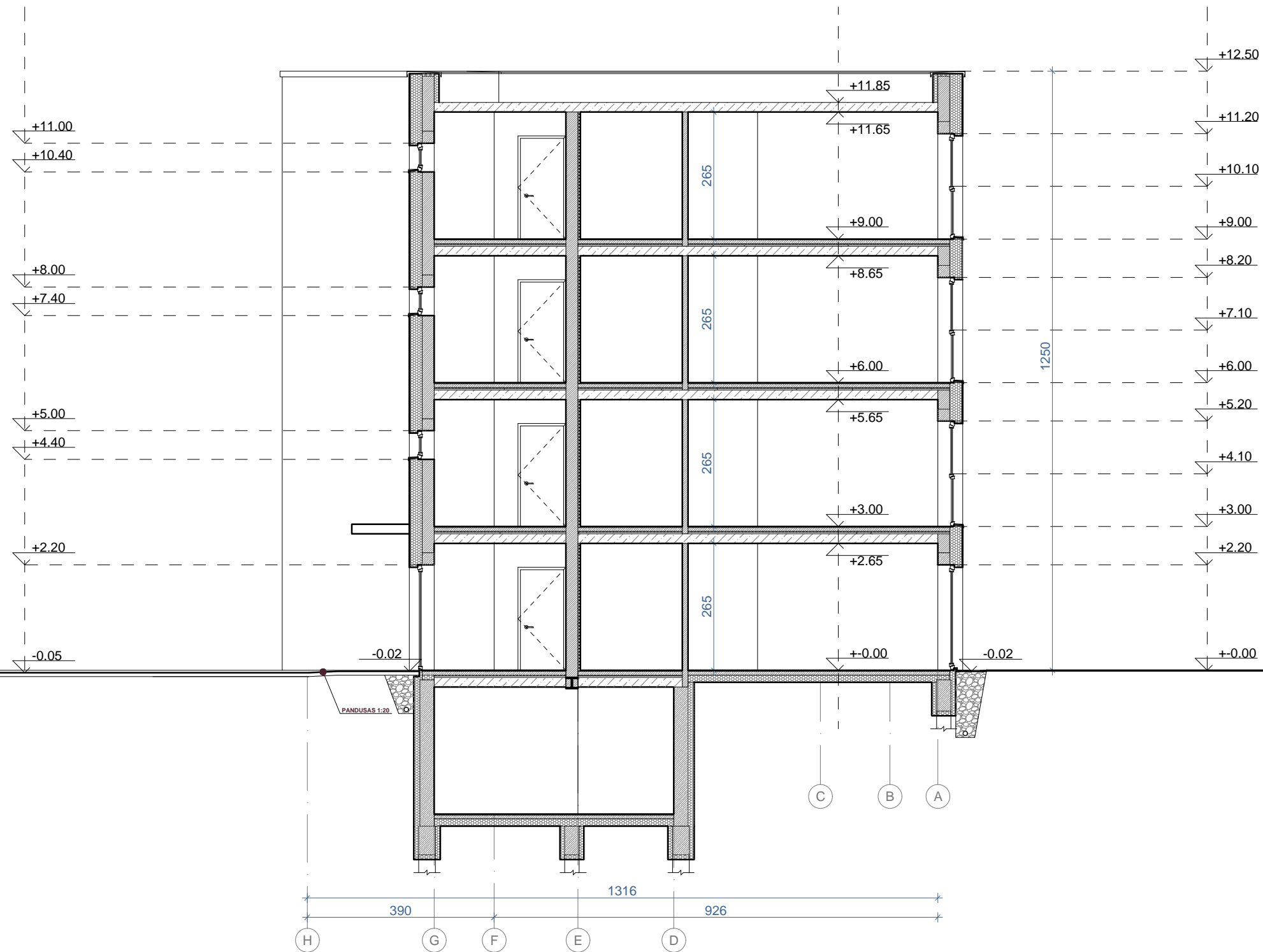


D-D

PROJEKTINIAI PASI LYMAI

TAKO G. 7

MATMENIS TIKRINTI VIETOJE				© Kopijavimas, dauginimas bei panaudojimas be firmos sutikimo draudžiamas!	
Atestato Nr.	Projektuotojas: MB "ARCHITEKTAS NERIJUS KELMELIS", .k. 304184198, tel. +37068964444, el.p. nerijus@kelmelis.lt			Objektas: GYVENAMOSIOS PASKIRTIES (40 BUT) PASTATO, KAUNO R. SAV., AKADEMIJOS SEN., AKADEMIJOS MSTL., TAKO G. 7, STATYBOS PROJEKTAS	
A 1410	PV	N. KELMELIS	2017	Br žinys: PJ VIS D-D	Laida
A 1410	ARCH.	N. KELMELIS	2017		0
		ARCH.	E. BUTAKOV	2017	Mastelis: 1:100
Etapas:	Statytojas:			Žymuo: TAKO 7/2017-TDP-SA-16	Lapas
TDP					16



E-E

PROJEKTINIAI PASI LYMAI

TAKO G. 7

MATMENIS TIKRINTI VIETOJE				© Kopijavimas, dauginimas bei panaudojimas be firmos sutikimo draudžiamas!	
Atestato Nr.	Projektuotojas: MB "ARCHITEKTAS NERIJUS KELMELIS", .k. 304184198, tel. +37068964444, el.p. nerijus@kelmelis.lt			Objektas: GYVENAMOSIOS PASKIRTIES (40 BUT) PASTATO, KAUNO R. SAV., AKADEMIJOS SEN., AKADEMIJOS MSTL., TAKO G. 7, STATYBOS PROJEKTAS	
A 1410	PV	N. KELMELIS	2017	Br žinys: PJ VIS E-E	Laida
A 1410	ARCH.	N. KELMELIS	2017		0
		ARCH.	E. BUTAKOV	2017	Mastelis: 1:100
Etapas:	Statytojas:			Žymuo:	Lapas
TDP				TAKO 7/2017-TDP-SA-17	Lap
					17