



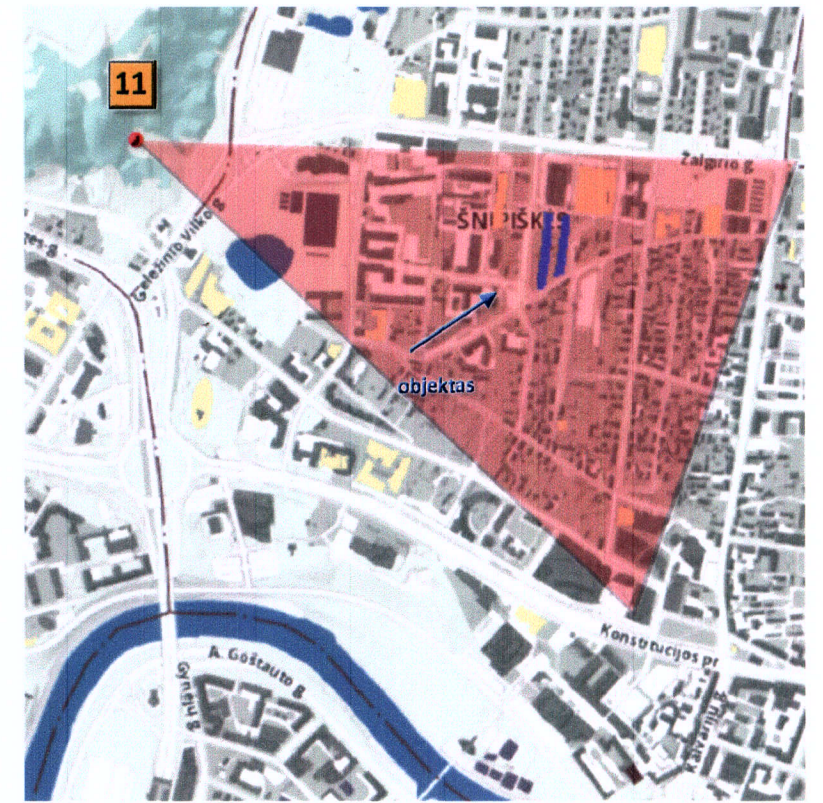






Žymėjimas:


-  Esama situacija
-  Objektas
-  Geoportalo "Vilniaus 3D planas" objektai

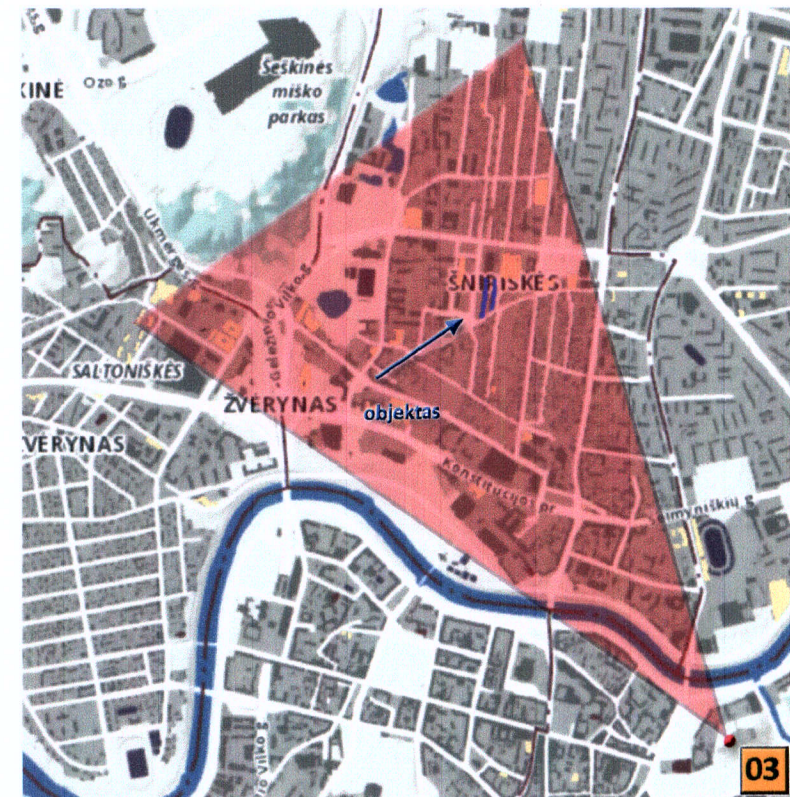

| | | | | |
|---|--|------------------|---|--|
|  | | objektas | Daugiabučiai gyvenamieji namai Kernavės g. 15 ir 17 | |
| | | | 2017 03 14 Objekto numeris 602 | |
| | | užsakovas | UAB "Anreka" | |
| GIS skyrius | | | | |
| Sk.vadovas | | A. Deksnys | brėžinys | virtuali panorama – F.t. Fiksuotas laisvai pasirinktas taškas. |
| GIS analitikė | | I. Kavaliukienė | stebėjimo taškas | X = 6063846,66 atstumas iki objekto (km) - 0,2 |
| | | | | Y = 582245,13 koordinačių sistema - LKS94 |
| | | | | H = 111,75 aukščių sistema - LAS07 |



Žymėjimas:

-  Esama situacija
-  Objektas
-  Geoportalo "Vilniaus 3D planas" objektai


| | | | | |
|---|--|------------------|---|---|
|  | | objektas | Daugiabučiai gyvenamieji namai Kernavės g. 15 ir 17 | |
| | | | 2017 03 14 Objektas numeris 602 | |
| | | užsakovas | UAB "Anreka" | |
| GIS skyrius | | | | |
| Sk.vadovas | | A. Deksnys | brėžinys | virtuali panorama – 11. Šeškinės kalva (aukštai). |
| GIS analitikė | | I. Kavaliukienė | stebėjimo taškas | X = 6063855,21 atstumas iki objekto (km) - 0,9 |
| | | | | Y = 581410,71 koordinatių sistema - LKS94 |
| | | | | H = 135,85 aukščių sistema - LAS07 |



H=138,70m



03

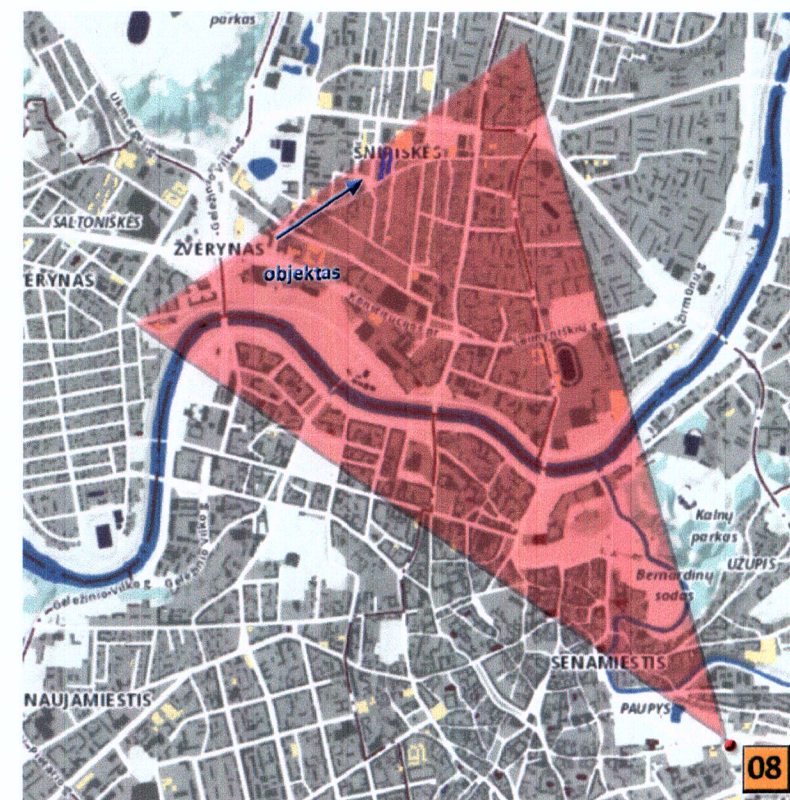



Žymėjimas:


| | |
|--|--|
| | Esama situacija |
| | Objektas |
| | Geoportalo "Vilniaus 3D planas" objektai |

Vilniaus planas




| | | | |
|-------------------------|-----|---|---------------------------------|
| objektas | | Daugiabučiai gyvenamieji namai Kernavės g. 15 ir 17 | |
| | | 2017 03 14 Objekto numeris 602 | |
| užsakovas | | UAB "Anreka" | |
| GIS skyrius | | | |
| Sk.vadovas | | A. Deksnys | |
| GIS analitikė | | I. Kavaliukienė | |
| brėžinys | | virtuali panorama – 03. Gedimino kalnas III (į Žirmūnus). | |
| stebėjimo taškas | X = | 6061917,68 | atstumas iki objekto (km) - 1,9 |
| | Y = | 583223,20 | koordinatų sistema - LKS94 |
| | H = | 157,27 | aukščių sistema - LAS07 |




08



Žymėjimas:

| | |
|--|--|
|  | Esama situacija |
|  | Objektas |
|  | Geoportalo "Vilniaus 3D planas" objektai |

| | | | | |
|---|-----------------|-------------------------|---|---------------------------------|
|  | | objektas | Daugiabučiai gyvenamieji namai Kernavės g. 15 ir 17 | |
| | | | 2017 03 14 Objektas numeris 602 | |
| | | užsakovas | UAB "Anreka" | |
| GIS skyrius | | brėžinys | virtuali panorama – 08. Subačiaus gatvė (aukštai). | |
| Sk.vadovas | A. Deksnys | stebėjimo taškas | X = 6060823,25 | atstumas iki objekto (km) - 3,3 |
| GIS analitikė | I. Kavaliukienė | | Y = 583979,49 | koordinatų sistema - LKS94 |
| | | | H = 142,08 | aukščių sistema - LAS07 |