

UAB „Domidėja“
Įmonės kodas: 302463181
Adresas: Respublikos g. 4-8, Telšiai



PROJEKTO NR.	D13-17-PP
STATYTOJAS	VYTAUTAS MASALSKAS
PROJEKTO PAVADINIMAS	PREKYBOS PASKIRTIES PASTATO (7.3.), KLEVŲ G. 1, NEVARĖNŲ MSTL., NEVARĖNŲ SEN., TELŠIŲ R. SAV., REKONSTRAVIMO PROJEKTAS
STATINIO ADRESAS	KLEVŲ G. 1, NEVARĖNŲ SEN., NEVARĖNŲ MSTL., TELŠIŲ R. SAV. (SKLYPO KAD. Nr. 7848/0002:207)
STATYBOS RŪŠIS	REKONSTRAVIMAS
NAUDOJIMO PASKIRTIS	PREKYBOS
KATEGORIJA	NEYPATINGAS STATINYS
PROJEKTO ETAPAS	PP
DALYS	BD

DIREKTORIUS

D. ČESNAUSKIS

PROJEKTO VADOVAS

D. ČESNAUSKIS,
DIPL. NR. BK 008431

STATYTOJAS


(projektui pritariu)

VYTAUTAS MASALSKAS

Telšiai 2016 m.

TURINYS

Eil. Nr.	Pavadinimas	Lapas	Lapų
1.	Projektinis pasiūlymas	1-13	13
1.1.	Titulinis	1	1
1.2.	Turinys	2	1
1.3.	Aiškinamasis raštas	3-6	4
1.4.	Projektinių pasiūlymų rengimo užduotis	7-8	2
1.5.	Sklypo situacijos planas	9	1
1.6.	Pirmo aukšto planas	10	1
1.7.	Fasadai tarp ašių 4-1, C-A, 1-4 IR A-C (spalvinis sprendimas)	11	1
1.8.	Pastato vizualizacijos	12	1
1.9.	Pjūvis 1-1	13	1
2.	Priedai	14-35	22
2.1.	Nekilnojamojo turto registro centrinio duomenų banko išrašai	14-15	2
2.2.	Nekilnojamojo daikto kadastrinių matavimų byla	16-23	8
2.3.	Sklypo planas	24-25	2
2.4.	Topografinė nuotrauka	26	1
2.5.	Sutikimas	27	1
2.6.	Igaliojimas	28	1
2.7.	UAB „Domidėja“ registro išrašas, civilinės atsakomybės draudimas	29-32	4
2.8.	Direktoriaus įsakymas dėl projekto vadovo skyrimo	33	1
2.9.	Projektuotojų kvalifikacijos atestatai	34-35	2

Projektuotojas	 UAB „Domidėja“ Įm.k. 302463181 Tel: 8 629 11129 Telšiai	Statytojas:	Vytautas Masalskas		
Atestato Nr.		Projekto pavadinimas:	Prekybos paskirties pastato, Klevų g. 1, Nevarėnų mstl., Nevarėnų sen., Telšių r. sav., rekonstravimo projektas		
PV, BK 008431	D. Česnauskis	2017	Statinio pavadinimas:	Prekybos paskirties pastatas	Laida
Arch., A 1213	J. Janulevičienė	2017	Statinio rūšis:	Rekonstravimas	0
			Statybos adresas:	Klevų g. 1, Nevarėnų mstl., Nevarėnų sen., Telšių r. sav.	
			Brėžinys:	Turinys	Lapas
			Brėžinio Nr.:	D13-17-XX-PP.T	1
					Lapų
					1

PAVADINIMAS:

Prekybos paskirties pastato, Klevų g. 1, Nevarėnų mstl., Nevarėnų sen., Telšių r. sav., rekonstravimo projektas

PROJEKTO NR:

D13-17-PP**(SKL. KAD. NR.: 7848/0002:207)****AIŠKINAMASIS RAŠTAS****1. Bendrieji duomenys**

Pastato vieta (geografinė vieta) – Klevų g. 1, Nevarėnų mstl., Nevarėnų sen., Telšių r. sav.

Rekonstruojamas prekybos paskirties pastatas (7.3.), (unikalus Nr. 7896-9014-5010): statinio kategorija – neypatingas statinys, paskirtis – prekybos, statybos rūšis – rekonstravimas.


2. Trumpas sklypo apibūdinimas

Sklypas yra Klevų g. 1, Nevarėnų mstl., Nevarėnų sen., Telšių r. sav. Sklypo kadastrinis numeris 7848/0002:207, sklypo plotas 0,0532 ha. Valdymo forma – asmeninė nuosavybė. Žemės sklypo paskirtis – kita; žemės sklypo naudojimo būdas – komercinės paskirties objektų teritorijos.

Rytų pusėje žemės sklypas ribojasi su Klevų gatve, pietų pusėje – su Liepų gatve.. Kitose pusėse žemės sklypas ribojasi su kitų savininkų žemės sklypais.

Pagal RSN 156-94 „Statybinė klimatologija“ duomenis Telšių rajone, sekančios klimatinės sąlygos:

- vidutinė metinė oro temperatūra: +5,9 °C,
- vidutinė šalčiausio mėnesio oro temperatūra: -4,7 °C,
- santykinis metinis oro drėgnumas: 81%,
- vidutinis metinis kritulių kiekis: 788 mm,
- maksimalus sniego dangos storis (dekadinis): 72 cm,
- vyraujančios stipriausių vėjų kryptys: P, PV, V, ŠV, Š,
- absoliutus vėjo greičio maksimumas (metinis): 30 m/s.

Projektuotojas	 UAB „Domidėja“ Įm.k. 302463181 Tel: 8 629 11129 Telšiai			Statytojas:	Vytautas Masalskas		
Atestato Nr.				Projekto pavadinimas:	Prekybos paskirties pastato, Klevų g. 1, Nevarėnų mstl., Nevarėnų sen., Telšių r. sav., rekonstravimo projektas		
PV,BK 008431	D.Cesnauskis		2017	Statinio pavadinimas:	Prekybos paskirties pastatas (7.3.)	Laida	
Arch., A 1213	J.Janulevičienė		2017	Statinio rūšis:	Rekonstravimas		
				Statybos adresas:	Klevų g. 1, Nevarėnų mstl., Nevarėnų sen., Telšių r. sav.	0	
				Brėžinys:	Bendrasis aiškinamasis raštas	Lapas	Lapų
				Brėžinio Nr.:	D13-17-XX-PP.BAR	1	4

Žemės sklypas yra vidutinių platumų klimato zonoje ir priklauso Atlanto kontinentinės miškų srities pietvakariniam posričiui. Absoliutinių temperatūros minimumų vidurkis -24-26 °C. Kritulių kiekis per metus 650-850 mm. Laikotarpio su sniego danga trukmė 80-100 dienų, be šalnų 140-160 dienų. Svarbiausi procesai, sąlygojantys tarprajoninius klimato skirtumus, adiabatiniis oro masių leidimasis nuo gretimų aukštumų ir dirvožemių perdrėkis dėl vandens blogo nutekėjimo plokščiu paviršiumi.

Norminis sezoninio įšalo gylis molingam gruntui iki 1,5 m, smėlingam gruntui – 1,2 m.

Projekto sprendinių poveikis gamtinei aplinkai ir kraštovaizdžiui (ekologinei pusiausvyrai, gamtinės aplinkos kokybei, kraštovaizdžio struktūrai, gamtos paveldo išsaugojimui) neigiamos įtakos neturės. Projekto sprendinių poveikis aplinkinės teritorijos vystymo darnai ir planuojamai veiklos sričiai numatomas ilgalaikis teigiamas.

Visam sklypui (0,0532 ha) nustatytos specialiosios naudojimo sąlygos:

- Nekilnojamųjų kultūros vertybių teritorija ir apsaugos zonos – 0,0532 ha;
- Gamybinių ir komunalinių objektų sanitarinės apsaugos ir taršos poveikio zonos – 0,0532 ha;
- Elektros linijų apsaugos zonos – 0,006 ha;

3. Sklypo projektiniai sprendiniai

Įgyvendinant projektą rekonstruojamas prekybos paskirties pastatas (unikalus Nr. 7896-9014-5010), kurio bendras esamas plotas 189,73 m² po rekonstravimo mažinamas iki 126,66 m², užstatytas plotas 210,00 m², po rekonstravimo – 148,21 m².

Sklype pagal užsakovo pageidavimus tvora neprojektuojama.

Įvažiavimo vertikalus suplanavimas atliktas atsižvelgiant į gatvės aukščių planą, reljefą, gretimas teritorijas, landšaftinio projektavimo ypatumus.

Atliekant žemės kasybos darbus, būtina išsaugoti derlingąjį dirvožemio sluoksnį.

Siekiant užtikrinti gamtinio ir kultūrinio kraštovaizdžio stabilumą reikalinga vadovautis Telšių rajono savivaldybės želdynų ir želdinių apsaugos taisyklėmis (2008 m. spalio 30 d. sprendimu Nr. T1-374).

4. Statinių architektūriniai sprendiniai

4.1. Rekonstruojamo prekybos paskirties pastato zonavimo sprendiniai

Rekonstruojamas prekybos paskirties pastatas (unikalus Nr. 7896-9014-5010), kurio aukštingumas – 1 aukštas. Aukštis nuo pastato grindų nulinės altitudės – 7,80 m, aukštis nuo vidutinės žemės paviršiaus altitudės – 7,93 m. Pastato tūrį sudaro vieno aukšto patalpos po dvišlaičiu stogu.

Bendrasis aiškinamasis raštas D13-17-XX-PP.BAR	Lapas	Lapų	Laida
	2	4	0

Prekybos paskirties pastato pirmame aukšte suprojektuotos šios gyvenamosios ir bendro naudojimo patalpos: koridorius, prekybos salė, kabinetas, 3 sandėliai ir san. mazgas.

4.2. Rekonstruojamo prekybos paskirties pastato apdailos medžiagų sprendiniai

Rekonstruojamo pastato fasadų apdailai naudojama medinės dailylentės, rudos (RAL 8007) spalvos. Pastato cokolis apdailinamas drėgmei atspariu pilkos spalvos fasadiniu tinku (RAL 7005).

Stogas dvišlaitis (nuolydžiai: 41°). Stogo danga – plieniniai skardos lakštai, rudos (šokolado) (RAL 8017) spalvos.

Pastate numatomas natūralus apšvietimas per langus. Numatomi plastikiniai, 5 kamerų, rudos (šokolado) (RAL 8017) spalvos langai, trijų padėčių, dvigubu stiklo paketu, vienas stiklų dengtas selektyvine danga.

Projektuojamos lauko ir vidaus durys. Lauko durys – sustiprintos konstrukcijos, rudos (šokolado) (RAL 8017) spalvos. Vidaus durys – plastikinės, su vienspyniu užraktu. Visos durys numatomos vienos varčios, vienos atidarymo krypties.

Projektuojamo pastato fasadams ir stogui numatytos naudoti ilgaamžės, lengvai prižiūrimos, tinkamos Lietuvos klimatinėms sąlygoms apdailos medžiagos, parinktos vadovaujantis projektavimo užduotimi ir užsakovo patvirtintais projekciniais pasiūlymais.

Spalviniai pastato sprendimai pateikti brėžiniuose (Nr. D13-17-01-PP-SA.B-02, D13-17-01-PP-SA.B-03).

5. Statinių konstrukciniai sprendiniai

5.1. Rekonstruojamo prekybos paskirties pastato konstrukcinės schemos

Rekonstruojant prekybos paskirties pastatą mažinamas pastato bendras plotas ir užstatymo plotas.

Rekonstruojamo pastato konstrukcijas sudaro:

- esamos – betoniniai pamatai, rąstų sienos, pertvaros, medinių konstrukcijų perdanga, šlaitinio stogo medinės konstrukcijos. Stogo danga – šiferio lakštai.
- projektuojamos - šlaitinio stogo medinės konstrukcijos. Stogo danga – plieninės skardos lakštai.

6. Inžinerinių tinklų aprašymas

6.1. Vandentiekis

Esami miesto vandentiekio tinklai.

Bendrasis aiškinamasis raštas D13-17-XX-PP.BAR	Lapas	Lapų	Laida
		3	4

6.2. Nuotėkų šalinimas

Esami miesto nuotekų tinklai.

6.3. Lietaus nuotekų sistema

Paviršinės nuotekos surenkamos nuo pastatų stogų į latakus ir lietvamzdžiais nuleidžiamos į gruntą.

6.4. Elektros energijos tiekimas

Esami elektros energijos tinklai.

7. Saugomų teritorijų dalis

Statomas gyvenamosios paskirties (vieno buto) pastatas patenka į neveikiančių Nevarėnų mstl. kapinių laikinąją vizualinės apsaugos zoną.

Bendrasis aiškinamasis raštas D13-17-XX-PP.BAR	Lapas	Lapų	Laida
	4	4	0



PROJEKTINIŲ PASIŪLYMŲ RENGIMO UŽDUOTIS
2017 m. vasario 14 d. Nr. 13-17


1.	INFORMACIJA APIE SUMANYTĄ PROJEKTUOTI STATINĮ:																						
	Pavadinimas (<i>nurodomas techninio projekto pavadinimas</i>)	Prekybos paskirties pastato (7.3.), Klevų g. 1, Nevarėnų mstl., Nevarėnų sen., Telšių r. sav., rekonstravimo projektas																					
	Statybos rūšis	Rekonstravimas																					
	Statinio kategorija	Neypatingas statinys																					
	Statinio pagrindinė naudojimo paskirtis	Prekybos (7.3.)																					
	Žemės sklypo rodikliai:																						
	Adresas:	Klevų g. 1, Nevarėnų mstl., Nevarėnų sen., Telšių r. sav.																					
	Unikalus Nr.:	7848-0002-0207																					
	Kadastrinis Nr.:	7848/0002:207																					
	Pagrindinė tikslinė naudojimo paskirtis:	Kita																					
	Žemės sklypo plotas:	0,0532 ha																					
	Projektuojamo statinio rodikliai:																						
	Unikalus Nr.:	7896-9014-5010																					
	Pagrindinė tikslinė naudojimo paskirtis:	<table border="1"> <thead> <tr> <th></th> <th><u>Prieš rekonstravimą</u></th> <th><u>Po rekonstravimo</u></th> </tr> </thead> <tbody> <tr> <td>Prekybos (7.1.)</td> <td>Prekybos (7.1.)</td> <td>Prekybos (7.1.)</td> </tr> <tr> <td>Aukštų skaičius:</td> <td>1</td> <td>1</td> </tr> <tr> <td>Bendras plotas:</td> <td>189,73 m²</td> <td>126,66 m²</td> </tr> <tr> <td>Pagrindinis plotas:</td> <td>60,95 m²</td> <td>60,95 m²</td> </tr> <tr> <td>Užstatytas plotas:</td> <td>210,00 m²</td> <td>151,78 m²</td> </tr> <tr> <td>Tūris:</td> <td>669 m³</td> <td>500 m³</td> </tr> </tbody> </table>		<u>Prieš rekonstravimą</u>	<u>Po rekonstravimo</u>	Prekybos (7.1.)	Prekybos (7.1.)	Prekybos (7.1.)	Aukštų skaičius:	1	1	Bendras plotas:	189,73 m ²	126,66 m ²	Pagrindinis plotas:	60,95 m ²	60,95 m ²	Užstatytas plotas:	210,00 m ²	151,78 m ²	Tūris:	669 m ³	500 m ³
	<u>Prieš rekonstravimą</u>	<u>Po rekonstravimo</u>																					
Prekybos (7.1.)	Prekybos (7.1.)	Prekybos (7.1.)																					
Aukštų skaičius:	1	1																					
Bendras plotas:	189,73 m ²	126,66 m ²																					
Pagrindinis plotas:	60,95 m ²	60,95 m ²																					
Užstatytas plotas:	210,00 m ²	151,78 m ²																					
Tūris:	669 m ³	500 m ³																					
2.	PROJEKTINIŲ PASIŪLYMŲ PASKIRTIS: (<i>rekomendacinė</i>)																						
	<ul style="list-style-type: none"> - nustatyti žemės sklypo teritorijos naudojimo reglamento parametrus, kai Teritorijų planavimo įstatymo 20 straipsnio nustatytais atvejais neparengti teritorijų planavimo dokumentai ir statyba konkrečiame žemės sklype leidžiama; - informuoti visuomenę apie statinio, kuriam Teritorijų planavimo įstatymo 20 straipsnyje nustatytais atvejais neparengti teritorijų planavimo dokumentai ir statyba konkrečiame sklype leidžiama, numatomą projektavimą; - išreikšti Statytojo (užsakovo) sumanyto projektuoti statinio architektūros ir kitų pagrindinių sprendinių idėją; - specialiems architektūros reikalavimams nustatyti 																						

3.	PROJEKTINIŲ PASIŪLYMŲ SUDĖTIS:	
	3.1. Aiškinamasis raštas; 3.2. Sklypo plano su gretima urbanistine aplinka schema; 3.3. Pastato aukštų planai; 3.4. Pastato charakteringi pjūviai; 3.5. Pastato fasadai; 3.6. Pastato projektinių pasiūlymų vaizdinė informacija.	
4.	STATYTOJO (UŽSAKOVO) PATEIKIAMAI DOKUMENTAI: <i>(rekomendaciniai)</i>	
	4.1. Nekilnojamojo turto registro išrašas; 4.2. Statinio statybos sklypo inžinerinių tinklų ir susisiekimo komunikacijų trasų inžinerinių topografinių tyrinėjimų dokumentas (ne senesnė kaip 3 metų skaitmeninė topografinė geodezinė nuotrauka); 4.3. Namų valdos techninės paskaitos byla;	
5.	PROJEKTINIŲ PASIŪLYMŲ VAIZDINĖ INFORMACIJA: <i>(rekomendacinė)</i>	
	- pastato su gretima urbanistine aplinka vaizdinė informacija. Gretima urbanistinė aplinka – 50-100 m atstumas nuo statomo pastato. Vaizdinė informacija turi būti ruošiami iš skirtingų pasaulio šalių pusių, kad susidarytų bendras pastato su artimiausia aplinka vaizdas; - maketas pastato su gretima urbanistine aplinka neprivalomas.	
6.	KITI DUOMENYS:	
	Projektinių pasiūlymų parengimo terminai	
	Statytojui pateikiamų projektinių pasiūlymų kopijų kiekis	1
	Statytojui pateikiamų kompiuterinių laikmenų su įrašytais projektiniais pasiūlymais kopijų kiekis	1
	Kita	


Statytojas (užsakovas):

Vykdytojas (projektuotojas):

A.V.


(parašas)



Dovydas Černauskis

(parašas)

SKLYPO SITUACIJOS PLANAS M 1:500



OBJEKTO VIETA

Eksplikacija:

- 1 Įvažiavimas į sklypą
- 2 Rekonstruojamas prekybos paskirties pastatas

AŠIŲ SUSIKIRTIMO KOORDINATĖS

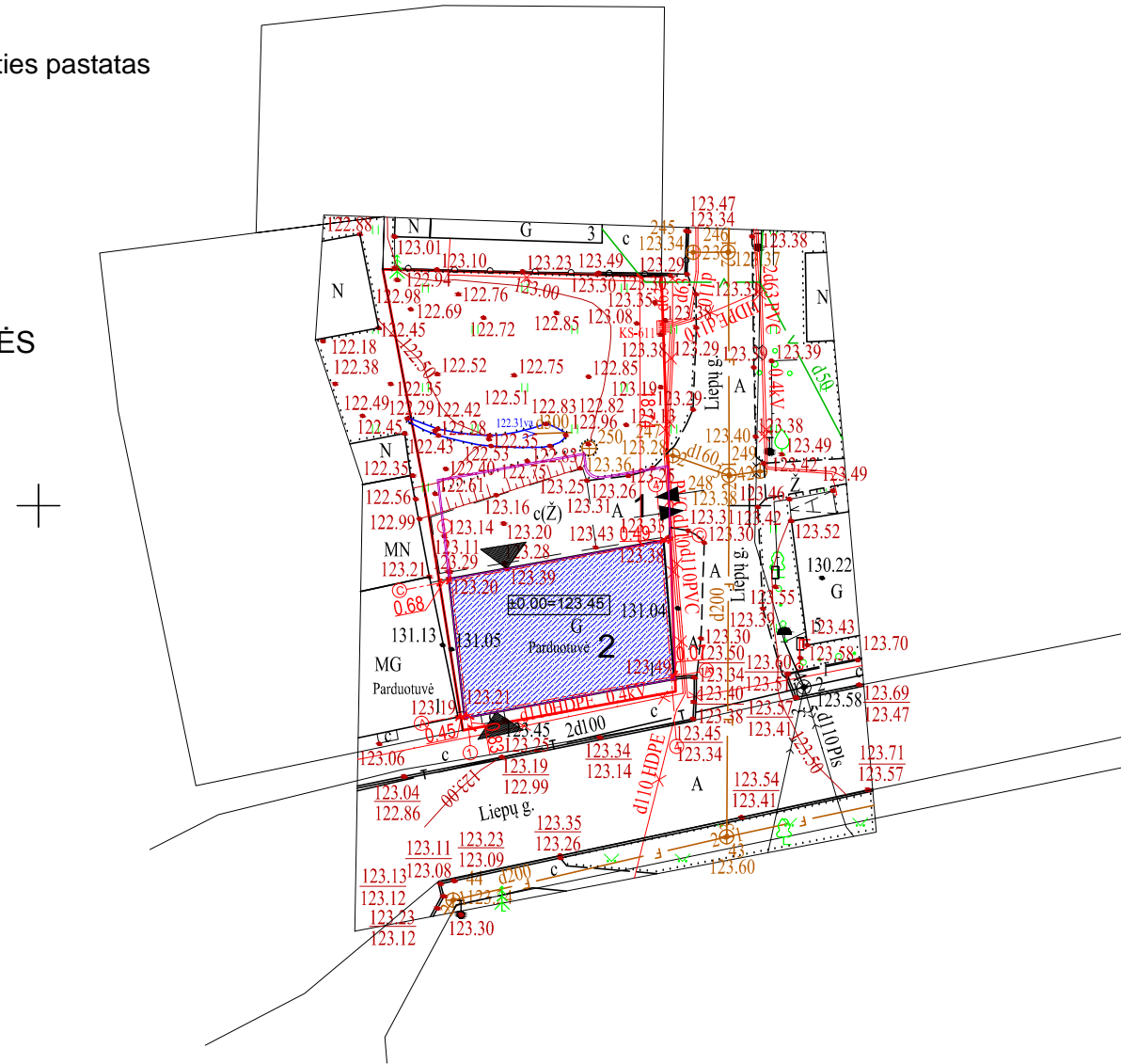
Vienbutis gyvenamasis namas

A1 X=6220485.30; Y=393480.13

A4 X=6220487.96; Y=393494.51

C1 X=6220494.71; Y=393479.04

C4 X=6220497.44; Y=393493.78



X=6220450
Y=393450

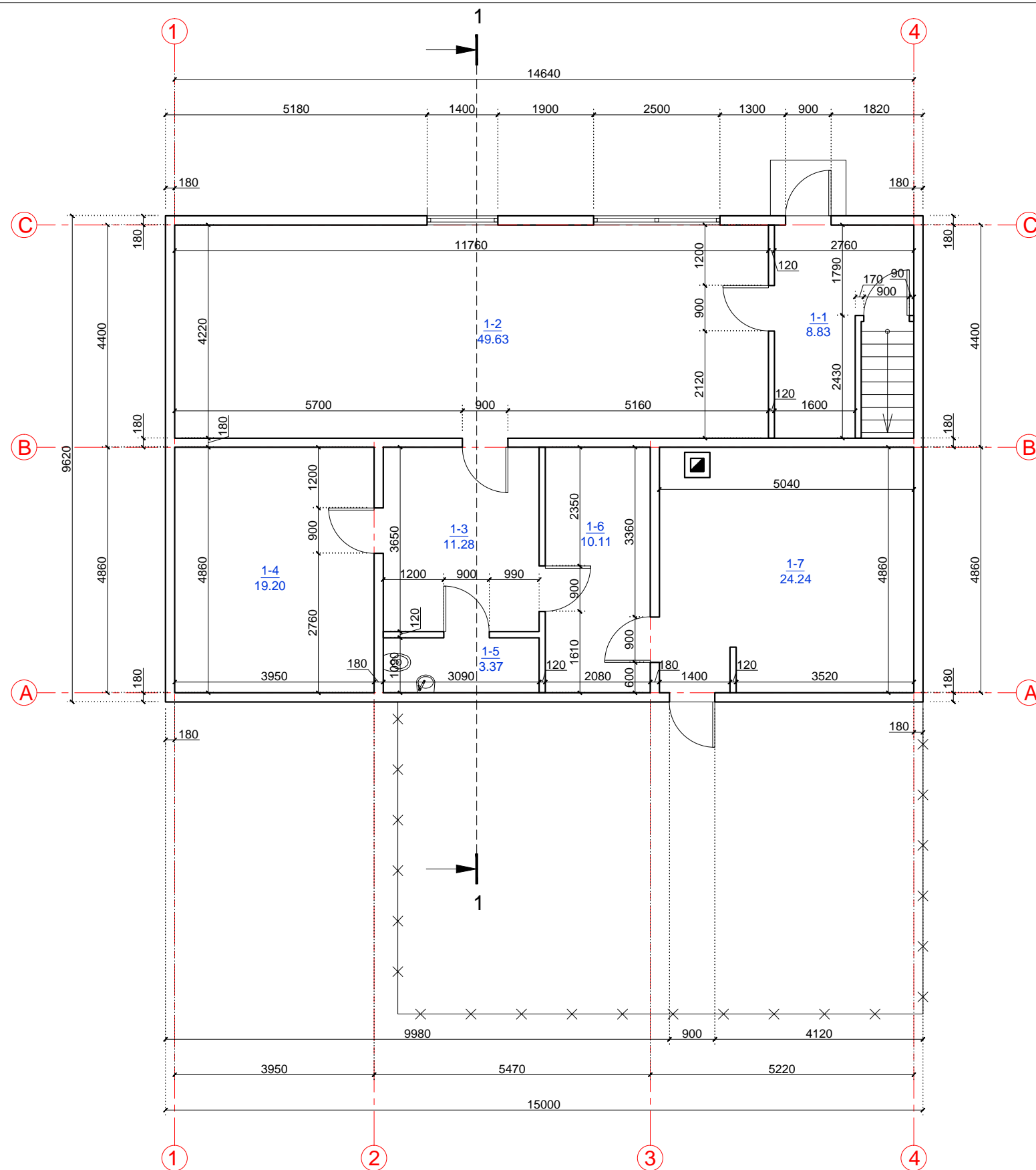
Sutartiniai žymėjimai:

- Rekonstruojamas pastatas
- Sklypo riba
- Įvažiavimas, išvažiavimas
- Įėjimas į pastatą
- Vejos bortas

Pagrindiniai sklypo ir statinio rodikliai:

Pavadinimas	Mato vienetas	Kiekis
1.1. sklypo plotas	m ²	532
1.2. pastatų bendras plotas	m ²	126.66
1.3. statinių užstatytas plotas	m ²	148.21
1.4. sklypo užstatymo intensyvumas	%	23.81
1.5. sklypo užstatymo tankumas	%	27.86
1.6. apželdintas žemės plotas (žalioji plot.)	m ² /%	268/50.38
1.7. proj. automobilių stovėjimo vietų sk.	vnt.	3


Projektuotojas:	UAB „Domidėja“ Įm.k. 302463181 Tel: 8 629 11129 Telšiai	Statytojas:	Vytautas Masalskas	
Atestato Nr.:		Projekto pavadinimas:	Prekybos paskirties pastato (7.3.), Klevų g. 1, Nevarėnai, Nevarėnų sen., Telšių r. sav., rekonstravimo projektas	
PV, BK 008431	D. Česnauskis	2017	Statinio pavadinimas:	Sklypo planas
Arch., A 1213	J.Janulevičienė	2017	Statybos rūšis:	Rekonstravimas
			Statinio adresas:	Klevų g. 1, Nevarėnai., Nevarėnų sen., Telšių r. sav.
			Brėžinys, mastelis:	SKLYPO SITUACIJOS PLANAS 1 : 500
			Brėžinio Nr.:	D13-17-00-PP-BD.B-01
			Lapas	Lapų
			1	1




SUTARTINIAI ŽYMĖJIMAI	
Žymėjimas	Paaiškinimas
—	Esama rąstų siena
▨	Projektuojama termoizoliacija
×	Griaunama esama siena

PIRMO AUKŠTO PLANAS M 1:100

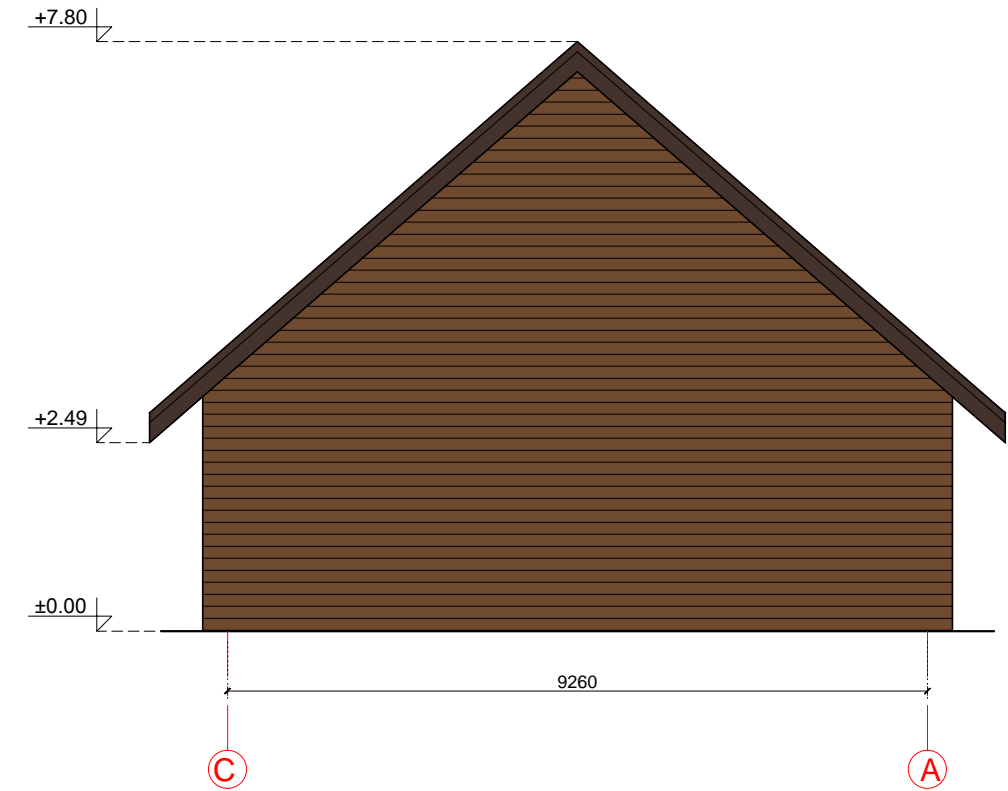
PATALPŲ EKSPLIKACIJA		
Žym.	Patalpos pavadinimas	Plotas, m ²
1-1	Koridorius	8.83
1-2	Prekybos salė	49.63
1-3	Kabinetas	11.28
1-4	Sandėlis	19.20
1-5	San. mazgas	3.37
1-6	Sandėlis	10.11
1-7	Sandėlis	24.24
IŠ VISO:		126.66

Projektuotojas:	 UAB „Domidėja“ Įm.k. 302463181 Tel: 8 62911129 Telšiai	Statytojas:	Vytautas Masalskas
Atestato Nr.:		Projekto pavadinimas:	Prekybos paskirties pastato (7.3.), Klevų g. 1, Nevarėnų mstl., Nevarėnų sen., Telšių r. sav., rekonstravimo projektas
PV, BK 008431	D. Česnauskis	2017	Statinio pavadinimas: Prekybos paskirties pastatas (7.3.)
Arch., A 1213	J. Janulevičienė	2017	Statybos rūšis: Rekonstravimas
			Statinio adresas: Klevų g. 1, Nevarėnų mstl., Nevarėnų sen., Telšių r. sav.
			Brėžinys, mastelis: PIRMO AUKŠTO PLANAS 1 : 100
			Brėžinio Nr.: D13-17-01-PP-BD.B-01
			Lapas Lapų
			1 1

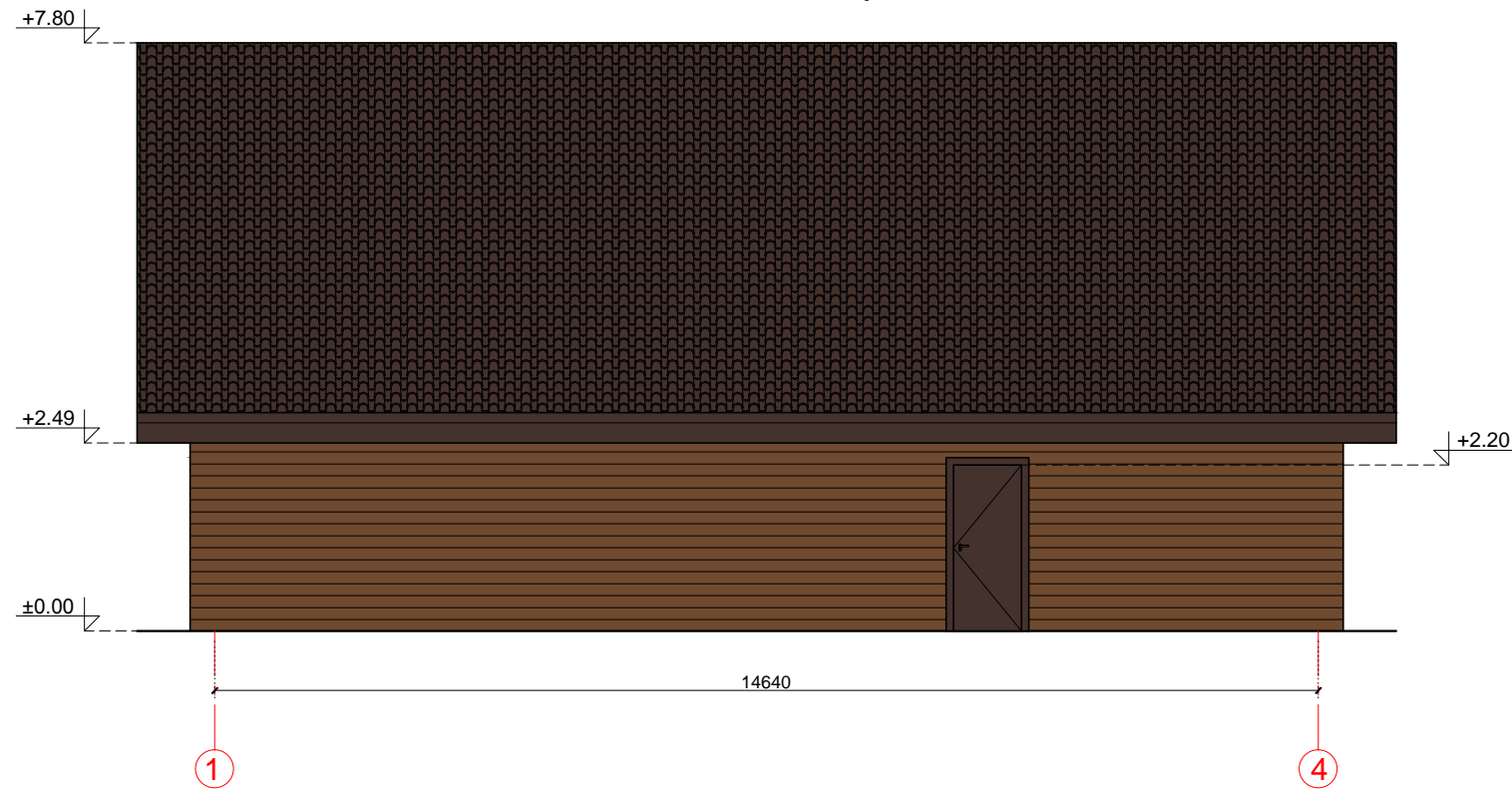
FASADAS TARP AŠIŲ 4-1 M 1:100



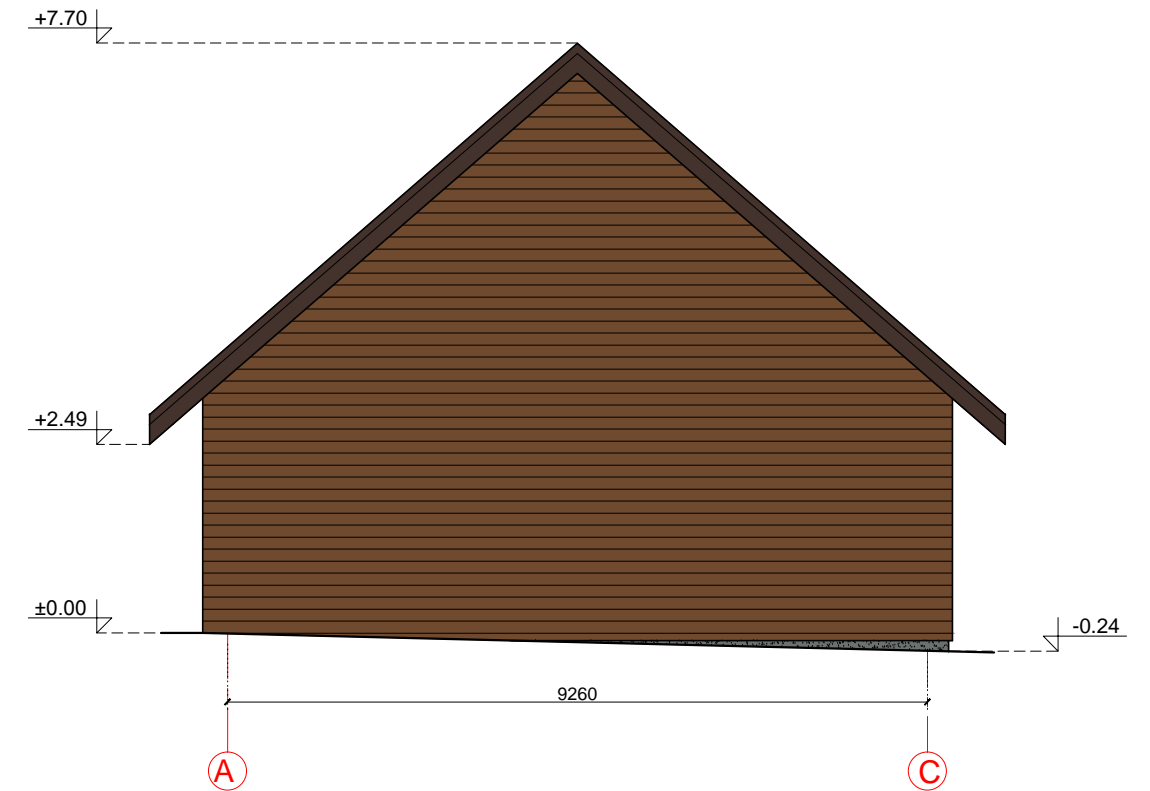
FASADAS TARP AŠIŲ C-A M 1:100



FASADAS TARP AŠIŲ 1-4 M 1:100



FASADAS TARP AŠIŲ A-C M 1:100



FASADO APDAILOS ŽINIARAŠTIS






	Langai ir durys	Spalva ruda (šokolado), RAL 8017
	Medinės dailylentės	Spalva ruda, RAL 8007
	Stogo danga - plieninės skardos lakštai	Spalva ruda (šokolado), RAL 8017
	Tinkuojamas ir dažomas cokolis	Spalva pilka, RAL 7005
	Stogo apkalimai ir kt. mediniai elementai	Spalva ruda (šokolado), RAL 8017


Projektuotojas:	UAB „Domidėja“ Įm.k. 302463181 Tel: 8 62911129 Telšiai	Statytojas:	Vytautas Masalskas
Atestato Nr.:		Projekto pavadinimas:	Prekybos paskirties pastato (7.3.), Klevų g. 1, Nevarėnų mstl., Nevarėnų sen., Telšių r. sav., rekonstravimo projektas
PV, BK 008431	D. Česnauskis	2017	Statinio pavadinimas: Prekybos paskirties pastatas (7.3.)
Arch., A 1213	J. Janulevičienė	2017	Statybos rūšis: Rekonstravimas
			Statinio adresas: Klevų g. 1, Nevarėnų mstl., Nevarėnų sen., Telšių r. sav.
			Brėžinys, mastelis: FASADAI TARP AŠIŲ 4-1, C-A, 1-4 1 : 100
			IR A-C (spalvinis sprendimas)
			Brėžinio Nr.: D13-17-01-PP-BD.B-02
			Laida
			O
			Lapas
			1
			Lapų
			1

PASTATO VIZUALIZACIJOS

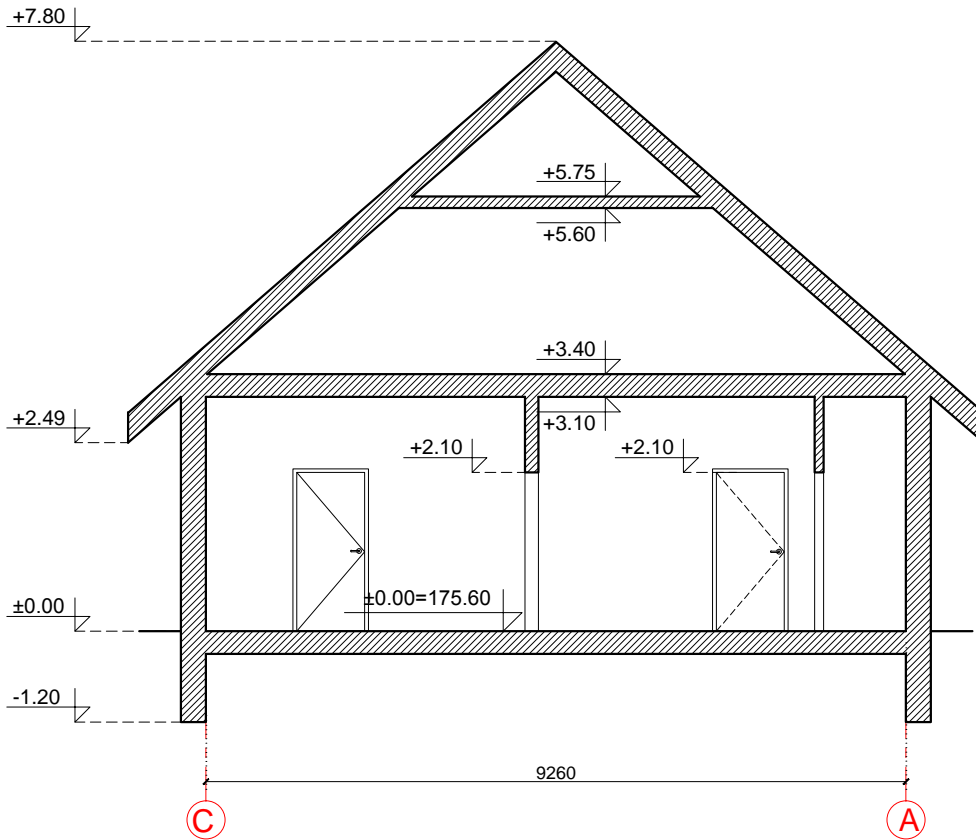



FASADO APDAILOS ŽINIARAŠTIS

	Langai ir durys	Spalva ruda (šokolado), RAL 8017
	Medinės dailylentės	Spalva ruda, RAL 8007
	Stogo danga - plieninės skardos lakštai	Spalva ruda (šokolado), RAL 8017
	Tinkuojamas ir dažomas cokolis	Spalva pilka, RAL 7005
	Stogo apkalimai ir kt. mediniai elementai	Spalva ruda (šokolado), RAL 8017

Projektuotojas:	 UAB „Domidėja“ Įm.k. 302463181 Tel: 8 62911129 Telšiai	Statytojas:	Vytautas Masalskas		
Atestato Nr.:		Projekto pavadinimas:	Prekybos paskirties pastato (7.3.), Klevų g. 1, Nevarėnų mstl., Nevarėnų sen., Telšių r. sav., rekonstravimo projektas		
PV, BK 008431	D. Česnauskis	2017	Laida		
Arch., A 1213	J.Janulevičienė	2017			
			Statinio pavadinimas:	Prekybos paskirties pastatas (7.3.)	O
			Statybos rūšis:	Rekonstravimas	
			Statinio adresas:	Klevų g. 1, Nevarėnų mstl., Nevarėnų sen., Telšių r. sav.	
			Brėžinys, mastelis:	PASTATO VIZUALIZACIJOS	Lapas
			Brėžinio Nr.:	D13-17-01-PP-BD.B-03	Lapų
					1
					1

PJŪVIS 1-1 M 1:100



Projektuotojas:	 UAB „Domidėja“ Įm.k. 302463181 Tel: 8 62911129 Telšiai	Statytojas:	Vytautas Masalskas				
Atestato Nr.:		Projekto pavadinimas:	Prekybos paskirties pastato (7.3.), Klevų g. 1, Nevarėnų mstl., Nevarėnų sen., Telšių r. sav., rekonstravimo projektas				
PV, BK 008431	D. Česnauskis	2017	Statinio pavadinimas:	Prekybos paskirties pastatas (7.3.)	Laida		
Arch., A 1213	J.Janulevičienė	2017	Statybos rūšis:	Rekonstravimas	O		
			Statinio adresas:	Klevų g. 1, Nevarėnų mstl., Nevarėnų sen., Telšių r. sav.			
			Brėžinys, mastelis:	PJŪVIS 1-1	1 : 100	Lapas	Lapų
			Brėžinio Nr.:	D13-17-01-PP-BD.B-04		1	1