

KAIŠIADORIŲ RAJONO SAVIVALDYBĖS ADMINISTRACIJA



Administracijos direktorius
Ceslovas Neviera

(parašas)

(Vardas Pavardė)

2016 m.

Ad - 07 d.

PROJEKTINIŲ PASIŪLYMŲ RENGIMO UŽDUOTIS

2016 m.

Kaišiadorys

1. Informacija apie sumanytą projektuoti statinį (pavadinimas, statybos rūšis, statinio kategorija, pagrindinė statinio naudojimo paskirtis), žemės sklypo ir statinio rodikliai (sklypo užstatymo tankumas ir intensyvumas, pastato aukštų skaičius, jo aukštis nuo žemės paviršiaus metrais, absoliutinė altitudė, bendras plotas ir kita)

Fermų paskirties pastatų Kaišiadorių r. sav., Pajautiškių k., Pajautiškių g. 12 statybos projektas, nauja statyba, ypatingi statiniai, pagrindinė naudojimo paskirtis – kita (fermų) paskirtis, paukštidės.

Esamų statinių rodikliai:

Paukštidė Nr. 1: aukštų skaičius – 1, aukštis nuo žemės paviršiaus 5,62 m, bendras pastato plotas – 973 m², pastato tūris 4622 m³.

Paukštidė Nr. 2: aukštų skaičius – 1, aukštis nuo žemės paviršiaus 6,25 m, bendras pastato plotas – 2004 m², pastato tūris 8660 m³.

Paukštidė Nr. 3: aukštų skaičius – 1, aukštis nuo žemės paviršiaus 6,26 m, bendras pastato plotas – 1910 m², pastato tūris 9238 m³.

Paukštidė Nr. 4: aukštų skaičius – 1, aukštis nuo žemės paviršiaus 6,59 m, bendras pastato plotas – 2294 m², pastato tūris 11521 m³.

Buitinių patalpų pastatas: aukštų skaičius – 1, aukštis nuo žemės paviršiaus 4,47 m, bendras pastato plotas – 66 m², pastato tūris 254 m³.

Planuojami sklypo užstatymo rodikliai:

sklypo užstatymo tankumas: 42%

intensyvumas: 33%

Planuojamų statinių rodikliai:

Paukštidė Nr. 5: aukštų skaičius – 1, aukštis nuo žemės paviršiaus ~ 5,70 m, bendras pastato plotas ~ 1400 m², pastato tūris ~ 5540 m³.

Paukštidė Nr. 6: aukštų skaičius – 1, aukštis nuo žemės paviršiaus ~ 5,70 m, bendras pastato plotas ~ 1400 m², pastato tūris ~ 5540 m³.

Kiaušinių surinkimo pastatas: aukštų skaičius – 1, aukštis nuo žemės paviršiaus 6,1 m, bendras pastato plotas ~ 225 m², pastato tūris ~ 1270 m³.

Pagalbiniai pastatai (koridoriai transporteriui) aukštų skaičius – 1, aukštis nuo žemės paviršiaus ~ 3,5-4,2 m, bendras pastatų plotas ~ 360 m², pastatų tūris apie ~ 1370 m³

2. Projektinių pasiūlymų paskirtis:

- nustatyti žemės sklypo teritorijos naudojimo reglamento parametrus;
- išreikšti Statytojo sumanyto projektuoti statinio pagrindinių sprendinių idėją;

- informuoti visuomenę apie visuomenei svarbaus statinio ar statinio, kuriam neparengti teritorijų planavimo dokumentai numatomą projektavimą;
- specialiesiems architektūros reikalavimams, specialiesiems saugomos teritorijos tvarkymo ir apsaugos reikalavimams, specialiesiems paveldosaugos reikalavimams nustatyti;

3. Projektinių pasiūlymų sudėtis

- Aiškinamasis raštas, kuriame nurodoma statinio statybos vieta, statinio pagrindinė naudojimo paskirtis, statybos rūšis, projektuojamų statinių sąrašas, paaiškinami ir pagrindžiami projektinių pasiūlymų sprendiniai, nurodomi laikančiųjų konstrukcijų ir išorinių atitvarų parinkimo motyvai. Trumpas gamybos technologinio proceso aprašymas, nuotekų tvarkymo pasiūlymai, aliekių tvarkymo pasiūlymai, orientacinis energinių išteklių (elektros energijos, šilumos, geriamojo vandens, dujų ir kitų išteklių) kiekis ir apsirūpinimo šaltiniai;
- Grafinė dalis:
 - žemės sklypo sutvarkymo (sklypo plano) su gretima urbanistine aplinka schema. Joje nurodomas statinių išdėstymas, susisiekimo komunikacijos, inžineriniai tinklai, automobilių parkavimo vietos;
 - fermų paskirties pastatų aukštų planų schemas;
 - fermų paskirties pastatų charakteringų pjūvių schemas;
 - fermų paskirties pastatų fasadai;

4. Statytojo pateikiami dokumentai ir duomenys:

- žemės sklypo (-ų) planai;
- nuosavybės dokumentai (nekilnojamojo turto registro centrinio duomenų banko išrašai);
- duomenis apie sklype esančius inžinerinius tinklus (veikiantys/ neveikiantys, nuosavybės statusas, pralaidumas, pajėgumas, apkrovimas ir turimas rezervas);
- esminius funkcinius (paskirties), architektūros (estetinius), technologijos, techninius, ekonominius, kokybės, reikalavimus bei kitus rodiklius ir charakteristikas statiniams

5. Projektinių pasiūlymų vaizdinė informacija.

Pateikiama grafinė dalis aprašyta 3 punkte.

6. Kiti duomenys (projektinių pasiūlymų rengimo terminai, statytojui pateikiamų projektinių pasiūlymų kopijos ir kita)

Projektiniai pasiūlymai rengiami lietuvių kalba.

Užsakovui perduodama dokumentacija: 2 popieriniais egzemplioriais (originalo kopijos) ir 2 elektromagnetinėmis laikmenomis (CD) neredaguojamame (PDF) formate.

Technikos tarnybos vadovas
Mantas Pilkis

Statytojas (užsakovas)

(fizinis arba juridinis asmuo)

Projektinių pasiūlymų rengėjas

UAB „Sweco Lietuva“
(projektavimo organizacija, projekto vadovas)

Ypatingo statinio projekto vadovas

Arūnas Vilkenis
Atestato Nr. 35355

(parašas)

(parašas)



Pastebė: teikiant prašymą gauti specialiosios architektūros reikalavimus turi būti pateiktas žemi sklypo naudojimo būdas

Architektūros ir urbanistikos skyriaus
vyriausioji specialistė
Sonata Jonikavičiūtė

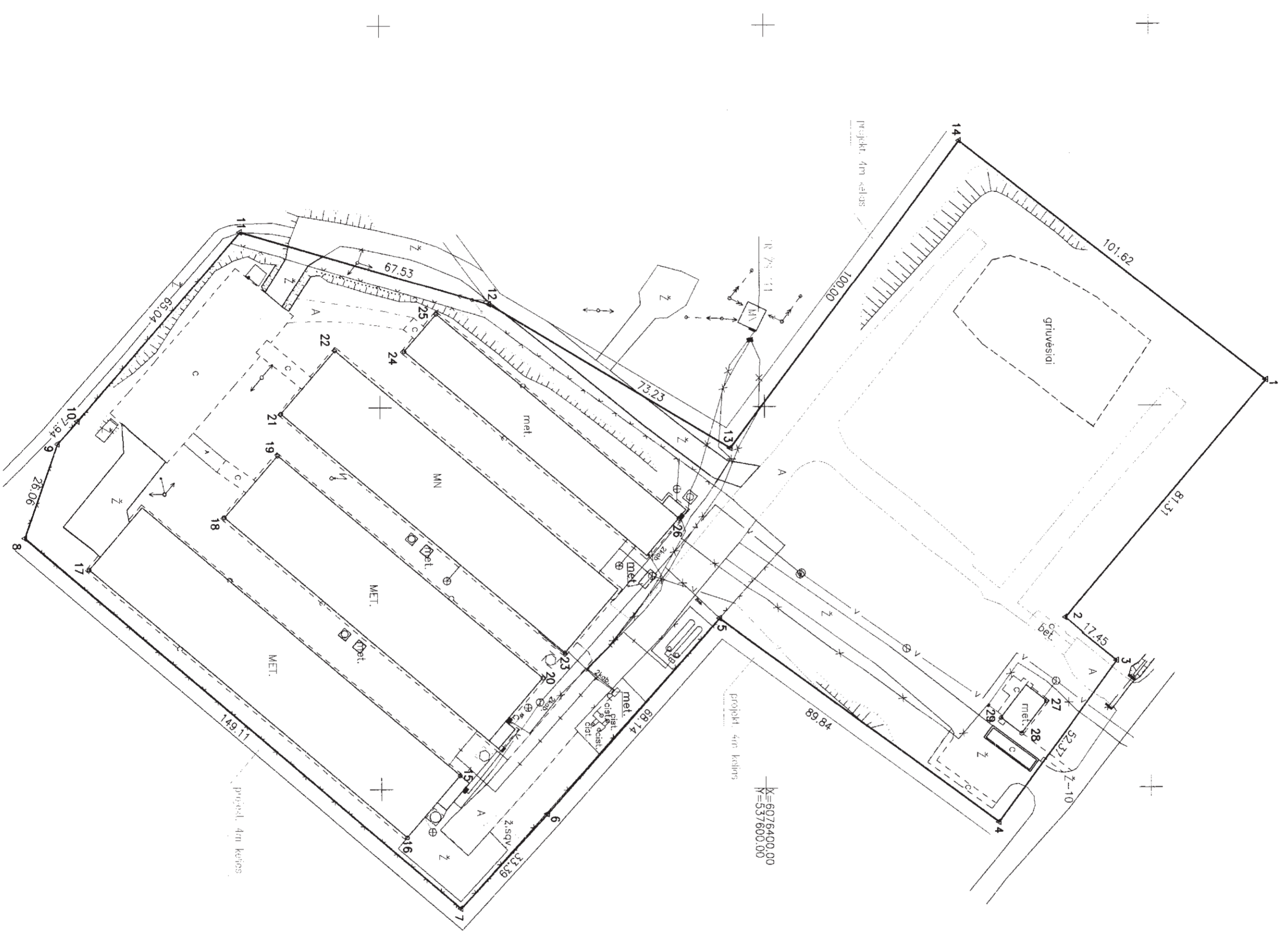
Sonata Jonikavičiūtė
2016 12 07

Kaišiadorių rajono savivaldybės administracija
SUDERINTA
Ūkio plėtros skyriaus patarėjas Povilas Malijauskas

20 16 m. gruodžio mėn. 07 d.



ZĖMĖS SKLYPO PLANAS M 1:1000
 Sklypo plotas 33108 m²



Kadastras	vidėnė	ZASIU	daiktas	sklypas
Zemės sklypo kadastro Nr.	4 9 7 0 0 0 7 0 2 7 4			

Čalvė, namo Nr.	PAVALTIŠKIŲ
Kaimas (muestelis)	ZASIU
Seniūnija	KASIMORŲ
Miestas (rajonas)	KAINO
Apkritis	

Gredinys	Gredimo žemės sklypo kadastro Nr.	Pastabas
1-3	VZP	
3-4	VZP	
4-8	projekto 4m kelias	
8-9	VZP	
9-12	kelias	
12-14	projekto 4m kelias	
14-1	VZP	

Prieši		Naudojamas plotas		Valstybinė	
daiktai	bandrai	daiktai	bandrai	daiktai	bandrai
ind.	m ²	ind.	m ²	ind.	m ²

Ši pažymėjimas veltorei žemės sklypo riboms apibrėžtioms. 2011... m. kovo... mėn. 17 d. žemės sklypo pašoniniams kaimo gyvūnams, ir nustatytą plotą sutinku.
 Žemės savininkas (institucija):
AB "KASIMORŲ PAKUOSTYS" (UAB)
 (vadėjas, pareiškėjas)
 (prieši)
 (išu)
 (sua)
ASIA KURGONAITĖ (išu)
 (prieši)
ROMŪNĖ ČIURVYTĖ (sua)
A.V.

Nacionalinės žemės tarnybos, VĮ, (K. Riešio alėja 1, Vilnius) ministerijos
 Kaimo vietovės žemėtvarkos skyrius
 Pabrėžto: VĮ specialusis vadėjas
LIUKA ČIURVYTĖ
 (prieši)
 (išu)

Uždaroji akcinė bendrovė
"GEOSOMA"
 LICENCIJOS NR. G-644-(SIO) IŠDIOTA 2008.07.26

Pareigos	Pažymėjimo	Vadėjas pavarde	Data
direktorius	<i>[Signatūra]</i>	Artūras Jonkavičius	2011.03.30
matavinkė	<i>[Signatūra]</i>	Ugnia Butkevičienė	2011.03.30

2011.03.30



VALSTYBĖS ĮMONĖ REGISTRŲ CENTRAS

Vincio Kudirkos g. 18-3, 03105 Vilnius, tel. (8 5) 2688 262, faks. (8 5) 2688 311, e.l.p. info@registrucentras.lt

NEKILNOJAMOJO TURTO REGISTRO CENTRINIO DUOMENŲ BANKO IŠRAŠAS

2016-10-14 14:52:43

1. Nekilnojamojo turto registre įregistruotas turtas:

Registro Nr.: **44/1333857**
 Registro tipas: **Žemės sklypas su statiniais**
 Sudarymo data: **2009-11-19**
 Adresas: **Kaišiadorių r. sav., Žaslių sen., Pajautiškių k., Pajautiškių g. 12**
 Registro tvarkytojas: **Valstybės įmonės Registrų centro Kauno filialas**

2. Nekilnojamieji daiktai:

- 2.1. **Žemės sklypas**
 Unikalus daikto numeris: **4400-1996-7505**
 Žemės sklypo kadastro numeris ir kadastro vietovės pavadinimas: **4970/0007:274 Žaslių k.v.**
 Daikto pagrindinė naudojimo paskirtis: **Žemės ūkio**
 Žemės sklypo naudojimo būdas: **Kiti žemės ūkio paskirties žemės sklypai**
 Žemės sklypo plotas: **3.3108 ha**
 Užstatyta teritorija: **3.3108 ha**
 Žemės ūkio naudmenų našumo balas: **36.0**
 Matavimų tipas: **Žemės sklypas suformuotas atliekant kadastrinius matavimus**
 Indeksuota žemės sklypo vertė: **2278 Eur**
 Žemės sklypo vertė: **1424 Eur**
 Vidutinė rinkos vertė: **2636 Eur**
 Vidutinės rinkos vertės nustatymo data: **2011-03-30**
 Vidutinės rinkos vertės nustatymo būdas: **Masinis vertinimas**
 Kadastro duomenų nustatymo data: **2011-03-30**
- 2.2. **Kiti inžineriniai statiniai - Kiemo statiniai**
 Aprašymas / pastabos: **(aikštelės - b2, b3, b4, b5, b6, b7, b8, b9, b10, b11)**
 Unikalus daikto numeris: **4400-2149-5549**
 Daikto pagrindinė naudojimo paskirtis: **Kiti inžineriniai statiniai (kiemo įrenginiai)**
 Statybos pradžios metai: **2010**
 Statybos pabaigos metai: **2011**
 Atkūrimo sąnaudos (statybos vertė): **52161 Eur**
 Atkuriamoji vertė: **52132 Eur**
 Vidutinės rinkos vertės nustatymo būdas: **Atkuriamoji vertė**
 Vidutinės rinkos vertės nustatymo data: **2011-03-29**
 Kadastro duomenų nustatymo data: **2011-03-18**
- 2.3. **Dujų tinklai - Vidutinio slėgio dujų tinklai**
 Unikalus daikto numeris: **4400-2128-2637**
 Daikto pagrindinė naudojimo paskirtis: **Dujų tinklų**
 Pažymėjimas plane: **D**
 Statybos pradžios metai: **2010**
 Statybos pabaigos metai: **2010**
 Baigtumo procentas: **100 %**
 Ilgis: **23.57 m**
 Medžiaga: **Polietilenas**
 Dujotiekio linijos reikšmė: **Skirstomoji (kvartinė)**
 Atkūrimo sąnaudos (statybos vertė): **14191 Eur**
 Atkuriamoji vertė: **14191 Eur**
 Vidutinė rinkos vertė: **14191 Eur**
 Vidutinės rinkos vertės nustatymo būdas: **Atkuriamoji vertė**
 Vidutinės rinkos vertės nustatymo data: **2011-01-17**
 Kadastro duomenų nustatymo data: **2011-01-17**
- 2.4. **Vandentiekio tinklai - Vandentiekio tinklai**
 Unikalus daikto numeris: **4400-2128-3012**
 Daikto pagrindinė naudojimo paskirtis: **Vandentiekio tinklų**
 Pažymėjimas plane: **V**
 Statybos pradžios metai: **2010**
 Statybos pabaigos metai: **2010**
 Baigtumo procentas: **100 %**
 Ilgis: **272.30 m**
 Medžiaga: **Polietilenas**
 Vandentiekio linijos reikšmė: **Skirstomoji (kvartinė)**
 Atkūrimo sąnaudos (statybos vertė): **20071 Eur**
 Atkuriamoji vertė: **20071 Eur**
 Vidutinė rinkos vertė: **20071 Eur**
 Vidutinės rinkos vertės nustatymo būdas: **Atkuriamoji vertė**
 Vidutinės rinkos vertės nustatymo data: **2011-01-17**
 Kadastro duomenų nustatymo data: **2011-01-17**

3. Daikto priklausiniai iš kito registro: įrašų nėra

4. Nuosavybė:

- 4.1. **Nuosavybės teisė**
 Savininkas: **Akcinė bendrovė Kaišiadorių paukštynas, a.k. 158891218**
 Daiktas: **kiti statiniai Nr. 4400-2149-5549, aprašyti p. 2.2.**
dujų tinklai Nr. 4400-2128-2637, aprašyti p. 2.3.
vandentiekio tinklai Nr. 4400-2128-3012, aprašyti p. 2.4.
 Įregistravimo pagrindas: **2011-04-27 Statybos užbaigimo aktas Nr. SUA-775-(15.34)**
 Įrašas galioja: **Nuo 2011-04-28**
- 4.2. **Nuosavybės teisė**
 Savininkas: **LIETUVOS RESPUBLIKA, a.k. 111105555**
 Daiktas: **žemės sklypas Nr. 4400-1996-7505, aprašytas p. 2.1.**
 Įregistravimo pagrindas: **2009-11-06 Apskrities viršininko įsakymas Nr. 02-04-10712**
 Įrašas galioja: **Nuo 2009-11-23**

5. Valstybės ir savivaldybių žemės patikėjimo teisė:

- 5.1. Valstybinės žemės patikėjimo teisė
 Patikėtinis: Nacionalinė žemės tarnyba prie Žemės ūkio ministerijos, a.k. 188704927
 Daiktas: žemės sklypas Nr. 4400-1996-7505, aprašytas p. 2.1.
 Įregistravimo pagrindas: Žemės įstatymo pakeitimo ir papildymo įstatymas Nr. XI-912, 2010 m. birželio 18 d.
 Įrašas galioja: Nuo 2010-07-01

6. Kitos daiktinės teisės : įrašų nėra**7. Juridiniai faktai:**

- 7.1. Sudaryta nuomos sutartis
 Nuomininkas: Akcinė bendrovė Kaišiadorių paukštynas, a.k. 158891218
 Daiktas: žemės sklypas Nr. 4400-1996-7505, aprašytas p. 2.1.
 Įregistravimo pagrindas: 2009-12-21 Valstybinės žemės sklypo nuomos sutartis Nr. M8-52
 2011-04-15 Susitarimas pakeisti sutartį
 Plotas: 3.3108 ha
 Įrašas galioja: Nuo 2011-05-03
 Terminas: Nuo 2009-12-21 iki 2067-12-21

8. Žymos: įrašų nėra**9. Specialiosios žemės ir miško naudojimo sąlygos:**

- 9.1. II. Kelių apsaugos zonos
 Daiktas: žemės sklypas Nr. 4400-1996-7505, aprašytas p. 2.1.
 Įregistravimo pagrindas: 2011-04-14 Nacionalinės žemės tarnybos teritorinio žemėtvarkos skyriaus vedėjo įsakymas Nr. 6VJ-(14.6.2)-444
 Plotas: 0.0143 ha
 Įrašas galioja: Nuo 2011-05-03
- 9.2. XLIX. Vandentiekio, lietaus ir fekalinės kanalizacijos tinklų ir įrenginių apsaugos zonos
 Daiktas: žemės sklypas Nr. 4400-1996-7505, aprašytas p. 2.1.
 Įregistravimo pagrindas: 2011-04-14 Nacionalinės žemės tarnybos teritorinio žemėtvarkos skyriaus vedėjo įsakymas Nr. 6VJ-(14.6.2)-444
 Plotas: 0.3097 ha
 Įrašas galioja: Nuo 2011-05-03
- 9.3. XV. Pastatų, kuriuose laikomi ūkiniai gyvūnai, su esančiais prie jų mėšlo ir srutų kaupimo įrenginiais arba be jų, sanitarinės apsaugos zonos
 Daiktas: žemės sklypas Nr. 4400-1996-7505, aprašytas p. 2.1.
 Įregistravimo pagrindas: 2011-04-14 Nacionalinės žemės tarnybos teritorinio žemėtvarkos skyriaus vedėjo įsakymas Nr. 6VJ-(14.6.2)-444
 Plotas: 3.3108 ha
 Įrašas galioja: Nuo 2011-05-03
- 9.4. IX. Dujotiekių apsaugos zonos
 Daiktas: žemės sklypas Nr. 4400-1996-7505, aprašytas p. 2.1.
 Įregistravimo pagrindas: 2011-04-14 Nacionalinės žemės tarnybos teritorinio žemėtvarkos skyriaus vedėjo įsakymas Nr. 6VJ-(14.6.2)-444
 Plotas: 0.0584 ha
 Įrašas galioja: Nuo 2011-05-03
- 9.5. VI. Elektros linijų apsaugos zonos
 Daiktas: žemės sklypas Nr. 4400-1996-7505, aprašytas p. 2.1.
 Įregistravimo pagrindas: 2011-04-14 Nacionalinės žemės tarnybos teritorinio žemėtvarkos skyriaus vedėjo įsakymas Nr. 6VJ-(14.6.2)-444
 Plotas: 0.1318 ha
 Įrašas galioja: Nuo 2011-05-03

10. Daikto registravimas ir kadastro žymos:

- 10.1. Kadastrinius matavimus atliko (kadastro žyma)
 UAB "Geosoma", a.k. 158929327
 Daiktas: žemės sklypas Nr. 4400-1996-7505, aprašytas p. 2.1.
 Įregistravimo pagrindas: 2011-03-30 Nekilnojamojo daikto kadastro duomenų byla
 Kvalifikacijos pažymėjimas Nr. 2M-ME-46
 Licencija Nr. G-644-(310)
 Įrašas galioja: Nuo 2011-05-03
- 10.2. Kadastro duomenų tikslinimas (daikto registravimas)
 Daiktas: žemės sklypas Nr. 4400-1996-7505, aprašytas p. 2.1.
 Įregistravimo pagrindas: 2011-04-14 Nacionalinės žemės tarnybos teritorinio žemėtvarkos skyriaus vedėjo įsakymas Nr. 6VJ-(14.6.2)-444
 Įrašas galioja: Nuo 2011-05-03
- 10.3. Kadastrinius matavimus atliko (kadastro žyma)
 UAB "Geovizija", a.k. 300810466
 Daiktas: dujų tinklai Nr. 4400-2128-2637, aprašyti p. 2.3.
 vandentiekio tinklai Nr. 4400-2128-3012, aprašyti p. 2.4.
 Įregistravimo pagrindas: 2011-01-17 Nekilnojamojo daikto kadastro duomenų byla
 Licencija Nr. G-734-(623)
 Kvalifikacijos pažymėjimas Nr. 2M-M-188
 Įrašas galioja: Nuo 2011-04-28
- 10.4. Kadastrinius matavimus atliko (kadastro žyma)
 UAB "Geosoma", a.k. 158929327
 Daiktas: kiti statiniai Nr. 4400-2149-5549, aprašyti p. 2.2.
 Įregistravimo pagrindas: 2011-03-29 Nekilnojamojo daikto kadastro duomenų byla
 Licencija Nr. G-644-(310)
 Kvalifikacijos pažymėjimas Nr. 2M-ME-46
 Įrašas galioja: Nuo 2011-04-28
- 10.5. Suformuotas naujas (daikto registravimas)
 Daiktas: kiti statiniai Nr. 4400-2149-5549, aprašyti p. 2.2.
 dujų tinklai Nr. 4400-2128-2637, aprašyti p. 2.3.
 vandentiekio tinklai Nr. 4400-2128-3012, aprašyti p. 2.4.

[registravimo pagrindas: **2011-04-27 Statybos užbaigimo aktas Nr. SUA-775-(15.34)**
[rašas galioja: **Nuo 2011-04-28**

10.6.

Suformuotas naujas (daikto registravimas)
Daiktas: **žemės sklypas Nr. 4400-1996-7505, aprašytas p. 2.1.**
[registravimo pagrindas: **2009-11-06 Apskritis viršininko įsakymas Nr. 02-04-10712**
[rašas galioja: **Nuo 2009-11-19**

11. Registro pastabos ir nuorodos:

Buvęs adresas - Kaišiadorių r. sav., Pajautiškių k., adresas patikslintas pagal Adresų registro duomenis.

12. Kita informacija:

Archyvinės bylos Nr.: **49/9383**

13. Informacija apie duomenų sandoriui tikslinimą: įrašų nėra

2016-10-14 14:52:43

Dokumentą atspausdino

JORDANA BUJOKAITĖ

UAB "Geosoma"

NEKILNOJAMOJO DAIKTO KADASTRO DUOMENŲ BYLA

1 TOMAS

Nekilnojamo turto objektas: **Statinys (statiniai)**

Žemės sklypo kadastrinis Nr.: **4970/0007:274**

Bylos Nr.: **49/4387**

Registro Nr.: **20\172538**

Adresas: **Kauno apsk., Kaišiadorių r. sav., Žaslių sen.,
Pajautiškių k.**

Lapų skaičius : **29**

Bylos Nr.: 49/4387
Registro Nr.: 20\172538
Tomo Nr.: 1

Kopija

BYLOS TOMO VIDAUS APYRAŠAS

Eil. Nr.	Dokumento pavadinimas	Data	Lapų sk.	Bylos lapų numeriai	Pastabos
1	Statinių išdėstymo planas	2011.03.30	1	1-1	
2	Nuotraukos	2011.03.30	4	2-5	
3	Aukštų planai	2011.03.30	4	6-9	
4	Pagrindinio pastato kadastro duomenys	2011.03.30	7	10-16	
5	Inžinerinių statinių kadastro duomenys	2011.03.30	1	17-17	
6	Kitų statinių kadastro duomenys	2011.03.30	1	18-18	
7	Pagrindinio pastato kadastro duomenys	2011.03.30	4	19-22	
8	Inžinerinių statinių įkainojimas	2011.03.30	1	23-23	
9	Kitų statinių įkainojimas	2011.03.30	1	24-24	
10	Vidaus plotų eksplikacija	2011.03.30	5	25-29	
	Iš viso:		29		

Matininkė

(pareigos)

2011 03 30

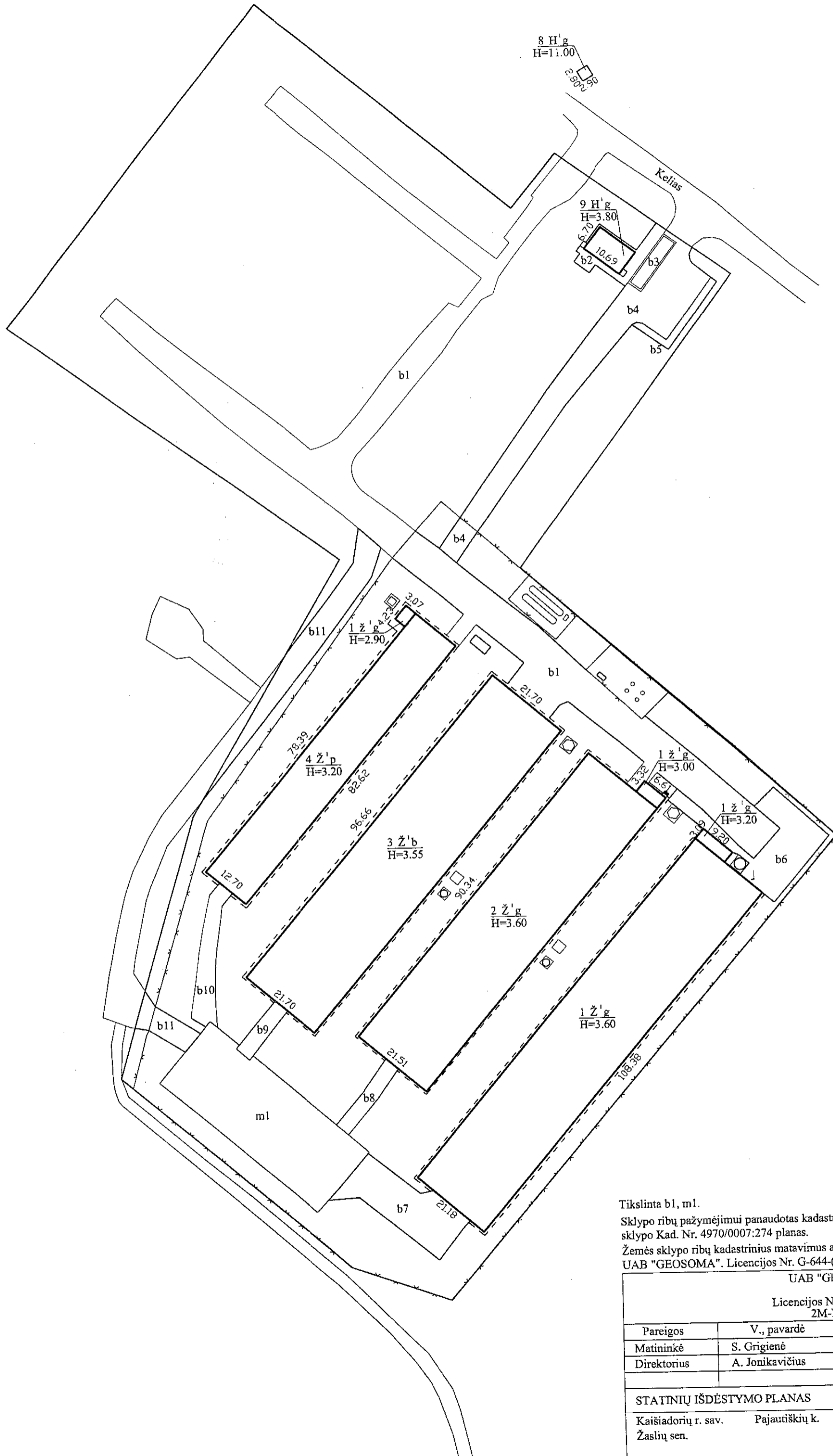
(data)

(parašas)

Sigita Grigienė


(vardas ir pavardė)

STATINIŲ IŠDĖSTYMO PLANAS



Tikslinta b1, m1.
 Sklypo ribų pažymėjimui panaudotas kadastrinių matavimų būdu išmatuoto sklypo Kad. Nr. 4970/0007:274 planas.
 Žemės sklypo ribų kadastrinius matavimus atliko UAB "GEOSOMA". Licencijos Nr. G-644-(310)

UAB "GEOSOMA"			
Licencijos Nr. G-644-(310) 2M-ME-46			
Pareigos	V., pavardė	Parašas	Data
Matininkė	S. Grigienė	<i>[Signature]</i>	2011.03.29
Direktorius	A. Jonikavičius	<i>[Signature]</i>	
STATINIŲ IŠDĖSTYMO PLANAS			MI:1000
Kaišiadorių r. sav. Pajautiškių k.			
Žaslių sen.			
Sudarytas pagal 2011 03 29 kadastrinių matavimų duomenis			



Statinio nuotraukos

Adresas Kaišiadorių r. sav. Pajautiškių k.


Unikalus Nr. 4998-6005-8018

Žymėjimas 1Ž1g

Paskirtis Kita (fermų)

Matavimų data 2011-01-06

Pavadinimas Paukštidė



Parengė **Matininkė Zina Balnienė**

Zina Balnienė



Statinio nuotraukos

Adresas Kaišiadorių r. sav. Pajautiškių k.

Unikalus Nr. 4998-6005-8029

Žymėjimas 2Ž1g

Paskirtis Kita (fermų)


Matavimų data 2011-01-06

Pavadinimas Paukštidė



Parengė Matininkė Zina Balnienė

Zina



Statinio nuotraukos

Adresas Kaišiadorių r. sav. Pajautiškių k.

Unikalus Nr. 4998-6005-8038

Žymėjimas 3Ž1b

Paskirtis Kita (fermų)

Matavimų data 2011-01-06

Pavadinimas Paukštidė



Parengė **Matininkė Zina Balnienė**

Zab



* 1 0 1 9 8 5 1 0 2 5 *

Statinio nuotraukos

Adresas Kaišiadorių r. sav. Pajautiškių k.

Unikalus Nr. 4998-6005-8040

Pavadinimas Paukštidė


Žymėjimas 4Ž1p

Paskirtis Kita (fermų)

Matavimų data 2011-01-06

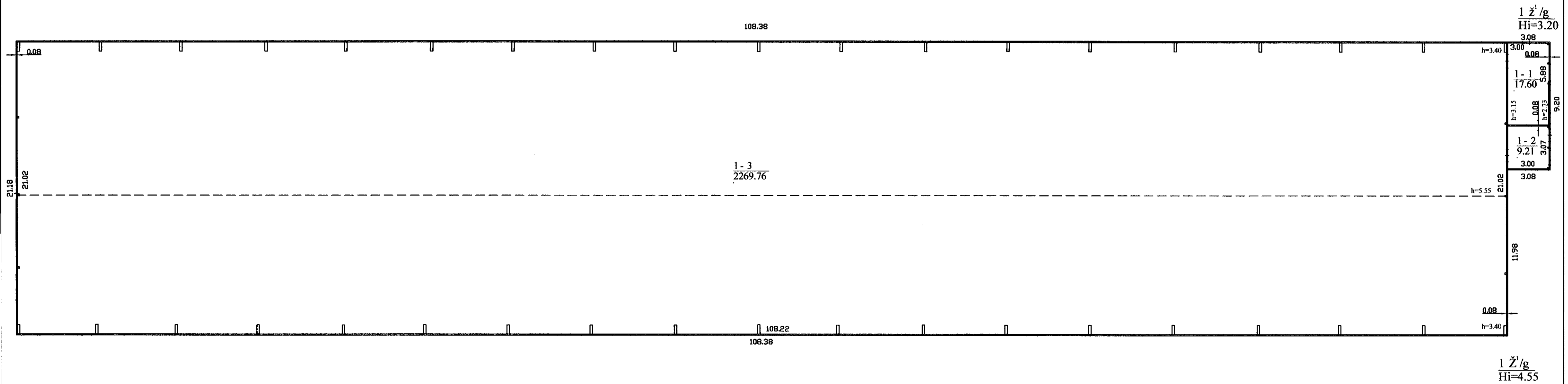


Parengė **Matininkė Zina Balnienė** *Za-*





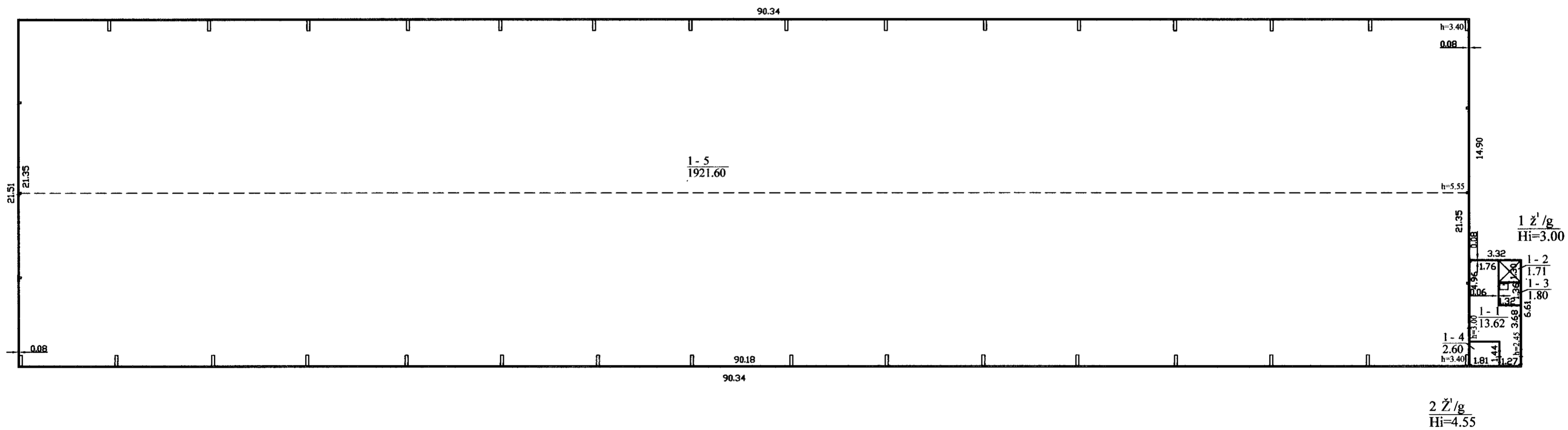
1019805285



362007.44				Valstybės įmonės Registrų centro Kauno filialas			
				Licencijos Nr.G-734-(623), išduota 2008-08-27, 2M-M-195			
Pareigos	V., pavardė	Prašas	Data				
matininkė	Z. Balnienė	<i>[Signature]</i>	2011-01-06				
Pirmo aukšto planas			1:200	A.V.			
Kaišiadorių r. sav.							
Pajautiškių k.							
Sudarytas pagal 2011-01-06 kadastrinių matavimų duomenis			Pastato pažymėjimas plane 1 Ž 1 g				



1019830084

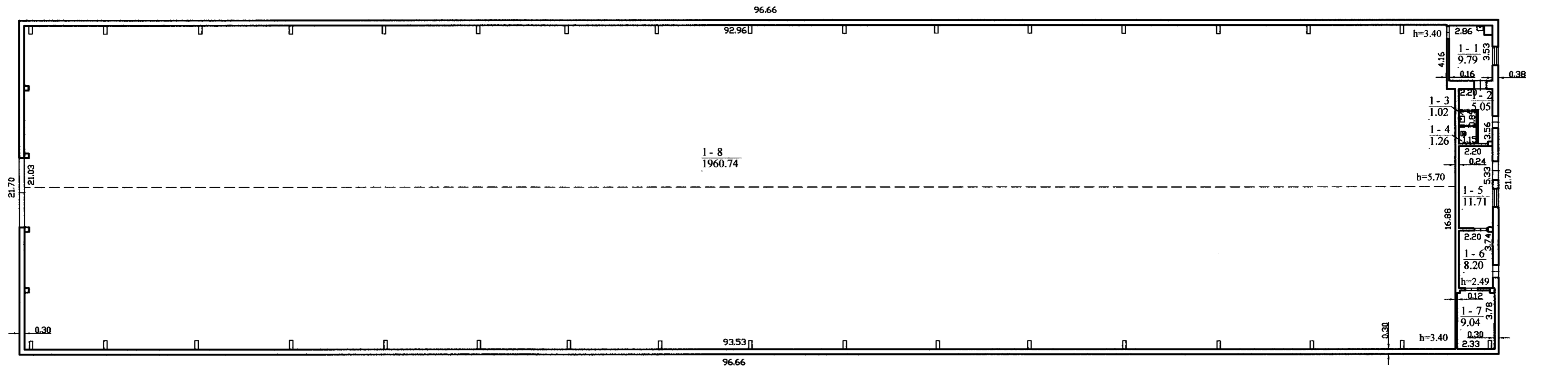


Valstybės įmonės Registrų centro Kauno filialas			
Licencijos Nr. G-734-(623), išduota 2008-08-27, 2M-M-195			
Pareigos	V., pavardė	Parašas	Data
matininkė	Z. Balniene	<i>[Signature]</i>	2011-01-06
Pirmo aukšto planas		1:200	A.V.
Kaišiadorių r. sav. Pajautiškių k.			
Sudarytas pagal 2011-01-06 kadastrinių matavimų duomenis		Pastato pažymėjimas plane 22.1g	

7.06



1019830835



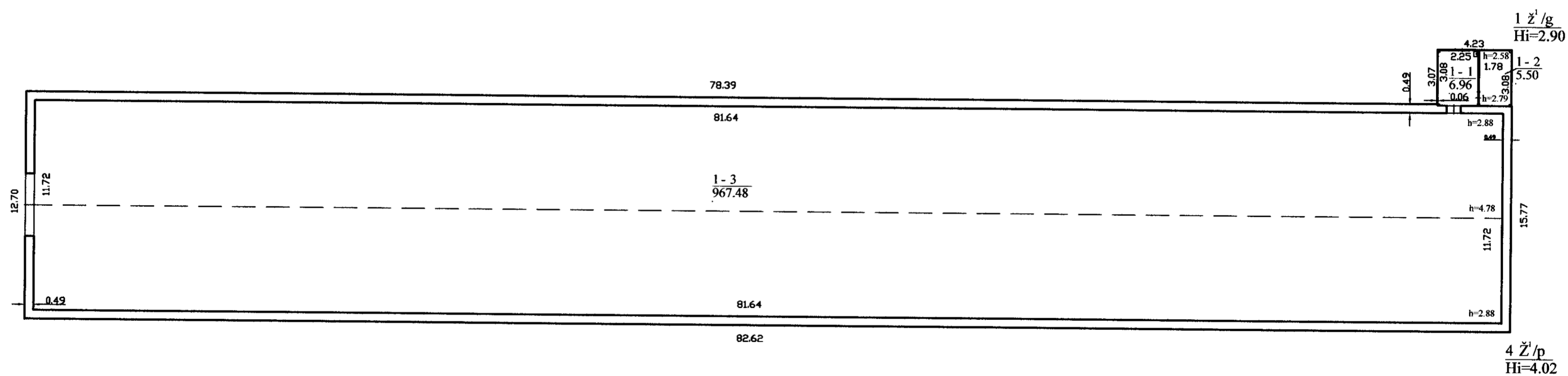
1 - 8
1960.74

3 Ž' / b
H_i=4.55

Valstybės įmonės Registrų centro Kauno filialas			
Licencijos Nr. G-734-(623), išduota 2008-08-27, 2M-M-195			
Parciogs	V., pavardė	Parašas	Data
matininkė	Z. Balnienė	<i>[Signature]</i>	2011-01-06
Pirmo aukšto planas		1:200	A.V.
Kaišiadorių r. sav. Pajautiškių k.			
Sudarytas pagal 2011-01-06 kadastrinių matavimų duomenis	Pastato pažymėjimas plane 3Ž1b		



1019830943



5137146-WP		Valstybės įmonės Registrų centro Kauno filialas	
		Licencijos Nr.G-734-(623), išduota 2008-08-27, 2M-M-195	
Parceigos	V. pavardė	Parašas	Data
matininkė	Z. Balnienė	<i>Z. Balnienė</i>	2011-01-06
Pirmo aukšto planas		1:200	A. V.
Kaišiadorių r. sav.			
Pajautiškių k.			
Sudarytas pagal 2011-01-06 kadastrinių matavimų duomenis	Pastato pažymėjimas plane 4Ž1p		

Pagrindinio pastato, jo dalių ir priestatų kadastro duomenys

Adresas Kaišiadorių r. sav. Pajautiškių k.

Unikalus Nr. 4998-6005-8018


Kadastro duomenys	Pagrindinis pastatas	Rūšys (pusrūšis)	Pastogės patalpos
Duomenys užfiksuoti	2011-01-06	X	X
Žymėjimas	IŽ1g		
Paskirtis	Kita (fermų)	X	X
Pavadinimas	Paukštidė	X	X
Statybos pradžios metai:			
Statybos pabaigos metai:	1987		
Rekonstravimo pradžios metai:	2010		
Rekonstravimo pabaigos metai:	2010		
Baigtumo procentas: %	100		
Aukštų skaičius:	1		
Tūris: kub. m	10444		
Bendras plotas: kv. m	2269,76		
Pamatai:	Betonas		
Sienos:	Metalas su karkasu		
Perdanga:	Nėra		
Stogo konstrukcija:	Šlaitinis		
Stogo danga:	Metalas		
Išorės apdaila:	Metalo lakštai		
Pertvaros:	Nėra		
Grindys:	Monolitinės		
Langai:	Nėra		
Durys:	Metalinės		
Vidaus apdaila:	Metalinės dailylentės		
Šildymas:	Vietinis centrinis šildymas		
Vandentiekis:	Vietinis vandentiekis		
Nuotekų šalinimas:	Vietinis nuotekų šalinimas		
Dujos:	Suskystintos		
Karštas vanduo:	Nėra		
Elektra:	Yra		
Viryklė:	Nėra		
Vonios kambarys:	Yra		
Vėdinimas ir kondicionavimas:	Vėdinimas ir kondicionavimas		

Viso pastato

Bendras plotas: kv. m	2296,57	Baigtumo procentas: %	100
Tūris: kub. m	10535	Koordinatė X:	6076285
Užstatytas plotas: kv. m	2324	Koordinatė Y:	537574
Plotas bruto: kv. m	2324		

Parengė Matininkė Zina Balmienė

Zab-



Pagrindinio pastato, jo dalių ir priestatų kadastro duomenys

Kadastro duomenys	Priestatas	Priestatas	Priestatas
Duomenys užfiksuoti	2011-01-06		
Žymėjimas	1Ž1g		
Pavadinimas	Priestatas		
Statybos pradžios metai:	2010		
Statybos pabaigos metai:	2010		
Rekonstravimo pradžios metai:			
Rekonstravimo pabaigos metai:			
Baigtumo procentas: %	100		
Aukštų skaičius:	1		
Tūris: kub. m	91		
Bendras plotas: kv. m	26,81		
Užstatytas plotas: kv. m	28		
Pamatai:	Betonas		
Sienos:	Metalas su karkasu		
Perdanga:	Nėra		
Stogo konstrukcija:	Šlaitinis		
Stogo danga:	Metalas		
Išorės apdaila:	Metalo lakštai		
Pertvaros:	Metalas		
Grindys:	Keraminės plytelės		
Langai:	Plastikiniai		
Durys:	Plastikinės		
Vidaus apdaila:	Metalinės dailylentės		



Pagrindinio pastato, jo dalių ir priestatų kadastro duomenys

Adresas Kaišiadorių r. sav. Pajautiškių k.

Unikalus Nr. 4998-6005-8029


Kadastro duomenys	Pagrindinis pastatas	Rūsysis (pusrūsysis)	Pastogės patalpos
Duomenys užfiksuoti	2011-01-06	X	X
Žymėjimas	2Ž1g		
Paskirtis	Kita (fermu)	X	X
Pavadinimas	Paukštidė	X	X
Statybos pradžios metai:			
Statybos pabaigos metai:	1989		
Rekonstravimo pradžios metai:	2010		
Rekonstravimo pabaigos metai:	2010		
Baigtumo procentas: %	100		
Aukštų skaičius:	1		
Tūris: kub. m	8842		
Bendras plotas: kv. m	1921,6		
Pamatai:	Betonas		
Sienos:	Metalas su karkasu		
Perdanga:	Nėra		
Stogo konstrukcija:	Šlaitinis		
Stogo danga:	Metalas		
Išorės apdaila:	Metalo lakštai		
Pertvaros:	Nėra		
Grindys:	Monolitinės		
Langai:	Nėra		
Durys:	Metalinės		
Vidaus apdaila:	Metalinės dailylentės		
Šildymas:	Vietinis centrinis šildymas		
Vandentiekis:	Vietinis vandentiekis		
Nuotekų šalinimas:	Vietinis nuotekų šalinimas		
Dujos:	Suskystintos		
Karštas vanduo:	Nėra		
Elektra:	Yra		
Viryklė:	Nėra		
Vonios kambarys:	Yra		
Vėdinimas ir kondicionavimas:	Vėdinimas ir kondicionavimas		

Viso pastato

Bendras plotas: kv. m	1941,33	Baigtumo procentas: %	100
Tūris: kub. m	8908	Koordinatė X:	6076306
Užstatytas plotas: kv. m	1965	Koordinatė Y:	537554
Plotas bruto: kv. m	1965		

Parengė Matininkė Zina Balniene

Zas



Pagrindinio pastato, jo dalių ir priestatų kadastro duomenys

Kadastro duomenys	Priestatas	Priestatas	Priestatas
Duomenys užfiksuoti	2011-01-06		
Žymėjimas	1žlg		
Pavadinimas	Priestatas		
Statybos pradžios metai:	2010		
Statybos pabaigos metai:	2010		
Rekonstravimo pradžios metai:			
Rekonstravimo pabaigos metai:			
Baigtumo procentas: %	100		
Aukštų skaičius:	1		
Tūris: kub. m	66		
Bendras plotas: kv. m	19,73		
Užstatytas plotas: kv. m	22		
Pamatai:	Betonas		
Sienos:	Metalas su karkasu		
Perdanga:	Nėra		
Stogo konstrukcija:	Šlaitinis		
Stogo danga:	Metalas		
Išorės apdaila:	Metalo lakštai		
Pertvaros:	Metalas		
Grindys:	Keraminės plytelės		
Langai:	Plastikiniai		
Durys:	Plastikinės		
Vidaus apdaila:	Metalinės dailylentės		



Pagrindinio pastato, jo dalių ir priestatų kadastro duomenys

Adresas Kaišiadorių r. sav. Pajautiškių k.

Unikalus Nr. 4998-6005-8038


Kadastro duomenys	Pagrindinis pastatas	Rūsys (pusrūsis)	Pastogės patalpos
Duomenys užfiksuoti	2011-01-06	X	X
Žymėjimas	3Ž1b		
Paskirtis	Kita (fermų)	X	X
Pavadinimas	Paukštidė	X	X
Statybos pradžios metai:			
Statybos pabaigos metai:	1987		
Rekonstravimo pradžios metai:	2010		
Rekonstravimo pabaigos metai:	2010		
Baigtumo procentas: %	100		
Aukštų skaičius:	1		
Tūris: kub. m	9229		
Bendras plotas: kv. m	2006,81		
Pamatai:	Betonas		
Sienos:	Gelžbetonio blokai		
Perdanga:	Nėra		
Stogo konstrukcija:	Šlaitinis		
Stogo danga:	Asbestcementis		
Išorės apdaila:	Nėra		
Pertvaros:	Plytos		
Grindys:	Monolitinės		
Langai:	Plastikiniai		
Durys:	Plastikinės		
Vidaus apdaila:	Dažai		
Šildymas:	Vietinis centrinis šildymas		
Vandentiekis:	Vietinis vandentiekis		
Nuotekų šalinimas:	Vietinis nuotekų šalinimas		
Dujos:	Suskystintos		
Karštas vanduo:	Nėra		
Elektra:	Yra		
Viryklė:	Nėra		
Vonios kambarys:	Yra		
Vėdinimas ir kondicionavimas:	Vėdinimas ir kondicionavimas		

Viso pastato

Bendras plotas: kv. m	2006,81	Baigtumo procentas: %	100
Tūris: kub. m	9229	Koordinatė X:	6076328
Užstatytas plotas: kv. m	2098	Koordinatė Y:	537532
Plotas bruto: kv. m	2098		

Parengė Matininkė Zina Balnienė

Zas-



Pagrindinio pastato, jo dalių ir priestatų kadastro duomenys

Adresas Kaišiadorių r. sav. Pajautiškių k.

Unikalus Nr. 4998-6005-8040

Kadastro duomenys	Pagrindinis pastatas	Rūsysis (pusrūšis)	Pastogės patalpos
Duomenys užfiksuoti	2011-01-06	X	X
Žymėjimas	4Ž1p		
Paskirtis	Kita (fermų)	X	X
Pavadinimas	Paukštidė	X	X
Statybos pradžios metai:			
Statybos pabaigos metai:	1986		
Rekonstravimo pradžios metai:	2010		
Rekonstravimo pabaigos metai:	2010		
Baigtumo procentas: %	100		
Aukštų skaičius:	1		
Tūris: kub. m	4218		
Bendras plotas: kv. m	967,48		
Pamatai:	Betonas		
Sienos:	Plytos		
Perdanga:	Nėra		
Stogo konstrukcija:	Šlaitinis		
Stogo danga:	Metalas		
Išorės apdaila:	Metalo lakštai		
Pertvaros:	Nėra		
Grindys:	Monolitinės		
Langai:	Nėra		
Durys:	Plastikinės		
Vidaus apdaila:	Dažai		
Šildymas:	Vietinis centrinis šildymas		
Vandentiekis:	Vietinis vandentiekis		
Nuotekų šalinimas:	Vietinis nuotekų šalinimas		
Dujos:	Suskystintos		
Karštas vanduo:	Nėra		
Elektra:	Yra		
Viryklė:	Nėra		
Vonios kambarys:	Nėra		
Vėdinimas ir kondicionavimas:	Vėdinimas ir kondicionavimas		

Viso pastato

Bendras plotas: kv. m	979,94	Baigtumo procentas: %	100
Tūris: kub. m	4256	Koordinatė X:	6076346
Užstatytas plotas: kv. m	1062	Koordinatė Y:	537509
Plotas bruto: kv. m	1062		

Parengė Matininkė Zina Balnienė

ZAB



Pagrindinio pastato, jo dalių ir priestatų kadastro duomenys

Kadastro duomenys	Priestatas	Priestatas	Priestatas
Duomenys užfiksuoti	2011-01-06		
Žymėjimas	IŽlg		
Pavadinimas	Priestatas		
Statybos pradžios metai:	2010		
Statybos pabaigos metai:	2010		
Rekonstravimo pradžios metai:			
Rekonstravimo pabaigos metai:			
Baigtumo procentas: %	100		
Aukštų skaičius:	1		
Tūris: kub. m	38		
Bendras plotas: kv. m	12,46		
Užstatytas plotas: kv. m	13		
Pamatai:	Betonas		
Sienos:	Metalas su karkasu		
Perdanga:	Nėra		
Stogo konstrukcija:	Šlaitinis		
Stogo danga:	Metalas		
Išorės apdaila:	Metalo lakštai		
Pertvaros:	Metalas		
Grindys:	Keraminės plytelės		
Langai:	Nėra		
Durys:	Plastikinės		
Vidaus apdaila:	Metalinės dailylentės		



Inžinerinių statinių kadastro duomenys

Adresas Kaišiadorių r. sav. Pajautiškių k.

Unikalus Nr. 4998-6005-8072

Pavadinimas Vandentiekio bokštas su įranga

Pažymėjimas plane 8H1g

Paskirtis Vandentiekio tinklų

Aprašymas Koordinatės x=6076509/y=537580

Kad. duomenų nustatymo 2011-01-06

Statinio duomenys


Statybos pradžios metai:		Rekonstravimo pradžios metai:	
Statybos pabaigos metai:	1987	Rekonstravimo pabaigos metai:	
Baigtumo procentas: %	100	Tūris: kub. m	20

Statinio sudėtinių dalių kadastro duomenys

Pažymėjimas plane		Sudėtinė dalis	
8H1g		Vandens bokštas su įranga	
Statybos pradžios metai:		Plotis: m	0.75
Statybos pabaigos metai:	1987	Plotas kv. m	
Rekonstravimo pradžios metai:		Tūris: kub. m	20
Rekonstravimo pabaigos metai:		Gylis: m	
Baigtumo procentas: %	100	Medžiaga:	Metalas
Aukštis: m	11	Markė:	
Ilgis: m		Kiekis: vnt.	
Skersmuo mm			

Parengė Matininkė Zina Balnienė

ZAB



Kitų statinių ir jų dalių kadastro duomenys

Adresas Kauno apsk., Kaišiadorių r. sav., Žaslių sen., Pajautiškių k. **Unikalus nr.** 499860058083
Pažymėjimas plane
Pavadinimas Kiemo statiniai **Paskirtis** Kiti statin.(kiemo įrenginiai)
Aprašymas **Kad. duomenų nustatymo data** 2011.01.06

Statinio duomenys


Statybos pradžios metai		Statybos pabaigos metai	1987
Rekonstrukcijos pradžios metai		Rekonstrukcijos pabaigos metai	

Statinio sudėtinių dalių kadastro duomenys

Pažymėjimas plane	Sudėtinė dalis		
b1	Takas		
Statybos pradžios metai		Plotis, m	
Statybos pabaigos metai	1987	Plotas, m ²	2880
Rekonstrukcijos pradžios metai		Tūris, m ³	
Rekonstrukcijos pabaigos metai		Gylis, m	
Baigtumo procentas	100	Medžiaga	Asfaltas
Aukštis, m		Markė	
Ilgis, m		Kiekis, vnt.	
Skersmuo, mm			

Pažymėjimas plane	Sudėtinė dalis		
m1	Mėšlidė		
Statybos pradžios metai		Plotis, m	
Statybos pabaigos metai	1987	Plotas, m ²	986
Rekonstrukcijos pradžios metai		Tūris, m ³	
Rekonstrukcijos pabaigos metai		Gylis, m	
Baigtumo procentas	100	Medžiaga	Betonas
Aukštis, m		Markė	
Ilgis, m		Kiekis, vnt.	
Skersmuo, mm			

Parengė Matininkė Sigita Grigienė
Tikrino Direktorius Artūras Jonikavičius

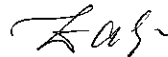
Pagrindinio pastato, jo dalių ir priestatų įkainojimas (perkainojimas)

Adresas Kaišiadorių r. sav. Pajautiškių k.

Unikalus Nr. 4998-6005-8018

Vertės nustatymo data	I(P)	Žymėjimas	Pavadinimas	Kasmetinis vertės mažinimo koeficientas	Matavimo vienetas	Kiekis	Kainynas ir lentelė	Vieneto statybos vertė po indeksavimo, Lt	Atkūrimo kaštai (statybinė vertė), Lt	Nusidėvėjimas %	Atkuriamoji vertė, Lt	Vietovės pataisos koeficientas	Vidurinė rinkos vertė, Lt
1	2	3	4	5	6	7	8	9	10	11	12	13	14
2011-01-06		IŽlg	Paukštidė	2.0	kub. m	10535		153	1612000	3	1563000	0.02	31300
	P	IŽlg	Paukštidė	2	kub. m	10444	NTK 2010-2.8.10	153		3			
	I	IŽlg	Priestatas	2	kub. m	91	NTK 210-2.8.10	153		0			

Parengė Matininkė Zina Balnienė




* 1 0 1 9 9 6 2 3 6 5 *

60

27


Pagrindinio pastato, jo dalių ir priestatų įkainojimas (perkainojimas)

Adresas Kaišiadorių r. sav. Pajautiškių k.

Unikalus Nr. 4998-6005-8029

Vertės nustatymo data	I(P)	Žymėjimas	Pavadinimas	Kasmetinis vertės mažinimo koeficientas	Matavimo vienetas	Kiekis	Kainynas ir lentelė	Vieneto statybos vertė po indeksavimo, Lt	Atkūrimo kaštai (statybinė vertė), Lt	Nusidėvėjimas %	Atkuriamoji vertė, Lt	Vietovės pataisos koeficientas	Vidutinė rinkos vertė, Lt
1	2	3	4	5	6	7	8	9	10	11	12	13	14
2011-01-06		2Ž1g	Paukštidė	2.0	kub. m	8908		153	1363000	3	1322000	0.02	26400
	P	2Ž1g	Paukštidė	2	kub. m	8842	NTK 2010-2.8.10	153		3			
	I	1Ž1g	Priestatas	2	kub. m	66	NTK 2010-2.8.10	153		0			

Parengė Matininkė Zina Balnienė

410138503897

20

44

Pagrindinio pastato, jo dalių ir priestatų įkainojimas (perkainojimas)

Adresas Kaišiadorių r. sav. Pajautiškių k.


Unikalus Nr. 4998-6005-8038

Vertės nustatymo data	I(P)	Žymėjimas	Pavadinimas	Kasmetinis vertės mažinimo koeficientas	Matavimo vienetas	Kiekis	Kainynas ir lentelė	Vieneto statybos vertė po indeksavimo, Lt	Atkūrimo kaštai (statybinė vertė), Lt	Nusidėvėjimas %	Atkuriamoji vertė, Lt	Vietovės pataisos koeficientas	Vidutinė rinkos vertė, Lt
1	2	3	4	5	6	7	8	9	10	11	12	13	14
2011-01-06		3Ž1b	Paukštidė	1.2	kub. m	9229		162	1495000	24	1136000	0.02	22700
	P	3Ž1b	Paukštidė	1.2	kub. m	9229	NTK 2010-2.8.7	162		24			

Parengė Matininkė Zina Balnienė

Zina Balnienė

A.V.



01019851372*

12

24

Pagrindinio pastato, jo dalių ir priestatų įkainojimas (perkainojimas)


Adresas Kaišiadorių r. sav. Pajautiškių k.

Unikalus Nr. 4998-6005-8040

Vertės nustatymo data	I(P)	Žymėjimas	Pavadinimas	Kasmetinis vertės mažinimo koeficientas	Matavimo vienetas	Kiekis	Kainynas ir lentelė	Vieneto statybos vertė po indeksavimo, Lt	Atkūrimo kaštai (statybinė vertė), Lt	Nusidėvėjimas %	Atkuriamoji vertė, Lt	Vietovės patalpos koeficientas	Vidutinė rinkos vertė, Lt
1	2	3	4	5	6	7	8	9	10	11	12	13	14
2011-01-06		4Ž1p	Paukštidė	1.2	kub. m	4256		221	941000	14	809000	0.02	16200
	P	4Ž1p	Paukštidė	1.2	kub. m	4218	NTK 2010-2.8.7	221		14			
	I	1Ž1g	Priestatas	2	kub. m	38	NTK 2010-2.8.10	205		0			

Parengė Matininkė Zina Balnienė

A.V.



* 1 0 1 3 8 5 1 7 8 9 *

Lapas 1 iš 1

Inžinierinių statinių įkainojimas (perkainojimas)

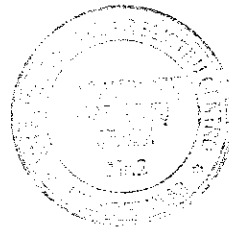
Adresas Kaišiadorių r. sav. Pajautiškių k.

Unikalus Nr. 4998-6005-8072

Pavadinimas	Vertės nustatymo data	Įkainojimas (D), Perkainojimas (P)	Kasmetinis vertės mažinimo koeficientas	Matavimo vienetas	Kiekis	Kainynas ir lentelė	Vieneto statybos vertė po indeksavimo, Lt	Atkūrimo kaštai (statybinė vertė), Lt	Nusidėvėjimas %	Atkuriamoji vertė, Lt	Vietovės pataisos koeficientas	Vidurinė rinkos vertė, Lt
1	2	3	4	5	6	7	8	9	10	11	12	13
Vandens bokštas su įranga 8H1g	2011-01-06	P	5,6	kub.	20	NTK2010-4.1.9	2532	50600	75	12700	1	12700
Vandens bokštas su įranga 8H1g	2011-01-06	P	5,6	kub.	20	NTK2010-4.1.9	2532	50600	75	12700	1	12700
Viso								50600		12700		12700

Parengė Matininkė Zina Balnienė

A.V.



UAB "Geosoma"

(įmonės pavadinimas)

KITŲ STATINIŲ IR JŲ DALIŲ ĮKAINOJIMAS (PERKAINOJIMAS)

2011.03.30

(data)

Kaišiadorys

(sudarymo vieta)

Kauno apsk., Kaišiadorių r. sav., Žaslių sen., Pajautiškių k.

(kitų statinių ir jų dalių adresas)

Vertės nustatymo data	Įkainojimas (I) Perkainojimas (P)	Pažymėjimas plane	Pavadinimas	Kasmetinis vertės mažinimo koef.	Matavimo vienetas	Kiekis	Kainynas ir lentelė	Vieneto statybos vertė po indeksavimo, Lt	Atkūrimo kaštai (statybinė vertė), Lt	Nusidėvėjimas, %	Atkuriamoji vertė, Lt	Vietovės pataisos koeficientas	Vidutinė rinkos vertė, Lt
1	2	3	4	5	6	7	8	9	10	11	12	13	14
2011.03.29	I	b1	Takas	5	Plotas, m ²	2880	NTK 2011-3.2.7	196	564000	75	141000	0,03	4230
2011.03.29	I	m1	Mėšlidė	5	Plotas, m ²	986	NTK 2011-5.3.2.1	77	75900	75	19000	0,03	569
		Iš viso:							639900		160000		4799

Parengė Matininkė Sigita Grigienė

Tikrino Direktorius Artūras Jonikavičius



20

Pagrindinio pastato vidaus plotų eksplikacija

3 FORMA

Adresas Kaišiadorių r. sav. Pajautiškių k.

Unikalus Nr. 4998-6005-8018

Žymėjimas 1Ž1g

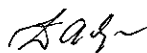
Pavadinimas Paukštidė

Paskirtis Kita (fermų)


Matavimų data 2011-01-06

Aukšto Nr.	Patalpos pažymėjimas plane		Patalpų pavadinimas	Gyvenamosios paskirties patalpų								Negyvenamosios paskirties patalpų	
	1 simbolis	2 simbolis		Bendras plotas m ²	Naudingas plotas m ²	Iš to skaičiaus			Pagalbinis nenaudingas plotas m ²	Rūšių (pusrūšių) plotas m ²	Garažų plotas m ²	Pagrindinis plotas m ²	Pagalbinis plotas m ²
						Gyvenamas plotas m ²	Verslo plotas m ²	Pagalbinis naudingas plotas m ²					
1	2	3	4	5	6	7	8	9	10	11	12	13	14
1	1	1	Koridorius	17,60									17,60
1	1	2	Pagalbinė patalpa	9,21									9,21
1	1	3	Paukštidė	2269,76								2269,76	
Iš viso pirmame aukšte (3 patalpos)				2296,57								2269,76	26,81
Iš viso (3 patalpos)				2296,57								2269,76	26,81

Parengė Matininkė Zina Balnienė



A.V.



29

29

Pagrindinio pastato vidaus plotų eksplikacija

3 FORMA

Adresas Kaišiadorių r. sav. Pajautiškių k.

Unikalus Nr. 4998-6005-8029

Žymėjimas 2Ž1g


Paskirtis Kita (fermų)

Matavimų data 2011-01-06

Pavadinimas Paukštidė

Aukšto Nr.	Patalpos pažymėjimas plane		Patalpų pavadinimas	Gyvenamosios paskirties patalpų								Negyvenamosios paskirties patalpų	
	1 simbolis	2 simbolis		Bendras plotas m ²	Naudingas plotas m ²	Iš to skaičiaus			Pagalbinis nenaudingas plotas m ²	Rūšių (pusrūšių) plotas m ²	Garažų plotas m ²	Pagrindinis plotas m ²	Pagalbinis plotas m ²
						Gyvenamas plotas m ²	Verslo plotas m ²	Pagalbinis naudingas plotas m ²					
1	2	3	4	5	6	7	8	9	10	11	12	13	14
1	1	1	Valdymo patalpa	13,62								13,62	
1	1	2	Dušo patalpa	1,71									1,71
1	1	3	Pagalbinė patalpa	1,80									1,80
1	1	4	Pagalbinė patalpa	2,60									2,60
1	1	5	Paukštidė	1921,60								1921,60	
Iš viso pirmame aukšte (5 patalpos)				1941,33								1935,22	6,11
Iš viso (5 patalpos)				1941,33								1935,22	6,11

Parengė Matininkė Zina Balnienė



Pagrindinio pastato vidaus plotų eksplikacija

3 FORMA

Adresas Kaišiadorių r. sav. Pajautiškių k.

Unikalus Nr. 4998-6005-8038

Žymėjimas 3Ž1b

Pavadinimas Paukštide

Paskirtis Kita (fermų)

Matavimų data 2011-01-06

Aukšto Nr.	Patalpos pažymėjimas plane		Patalpų pavadinimas	Gyvenamosios paskirties patalpų								Negyvenamosios paskirties patalpų	
	1 simbolis	2 simbolis		Bendras plotas m ²	Naudingas plotas m ²	Iš to skaičiaus			Pagalbinis nenaudingas plotas m ²	Rūšių (pusrūšių) plotas m ²	Garažų plotas m ²	Pagrindinis plotas m ²	Pagalbinis plotas m ²
						Gyvenamas plotas m ²	Verslo plotas m ²	Pagalbinis naudingas plotas m ²					
1	2	3	4	5	6	7	8	9	10	11	12	13	14
1	1	1	Valdymo patalpa	9,79								9,79	
1	1	2	Koridorius	5,05									5,05
1	1	3	Pagalbinė patalpa	1,02									1,02
1	1	4	Tualetas	1,26									1,26
1	1	5	Poilsio patalpa	11,71								11,71	
1	1	6	Koridorius	8,20									8,20
1	1	7	Pagalbinė patalpa	9,04									9,04
1	1	8	Paukštide	1960,74								1960,74	
Iš viso pirmame aukšte (8 patalpos)				2006,81								1982,24	24,57




Iš viso (8 patalpos)	2006,81								1982,24	24,57
------------------------	---------	--	--	--	--	--	--	--	---------	-------

Parengė Matininkė Zina Balnienė



A.V.



21

28

Pagrindinio pastato vidaus plotų eksplikacija

3 FORMA

Adresas Kaišiadorių r. sav. Pajautiškių k.

Unikalus Nr. 4998-6005-8040

Žymėjimas 4Ž1p

Pavadinimas Paukštidė

Paskirtis Kita (fermų)

Matavimų data 2011-01-06

Aukšto Nr.	Patalpos pažymėjimas plane		Patalpų pavadinimas	Gyvenamosios paskirties patalpų								Negyvenamosios paskirties patalpų	
	1 simbolis	2 simbolis		Bendras plotas m ²	Naudingas plotas m ²	Iš to skaičiaus			Pagalbinis nenaudingas plotas m ²	Rūšių (pusrūšių) plotas m ²	Garažų plotas m ²	Pagrindinis plotas m ²	Pagalbinis plotas m ²
						Gyvenamas plotas m ²	Verslo plotas m ²	Pagalbinis naudingas plotas m ²					
1	2	3	4	5	6	7	8	9	10	11	12	13	14
1	1	1	Koridorius	6,96									6,96
1	1	2	Sandėlis	5,50								5,50	
1	1	3	Paukštidė	967,48								967,48	
Iš viso pirmame aukšte (3 patalpos)				979,94								972,98	6,96
Iš viso (3 patalpos)				979,94								972,98	6,96

Parengė Matininkė Zina Balmienė

Zina Balmienė



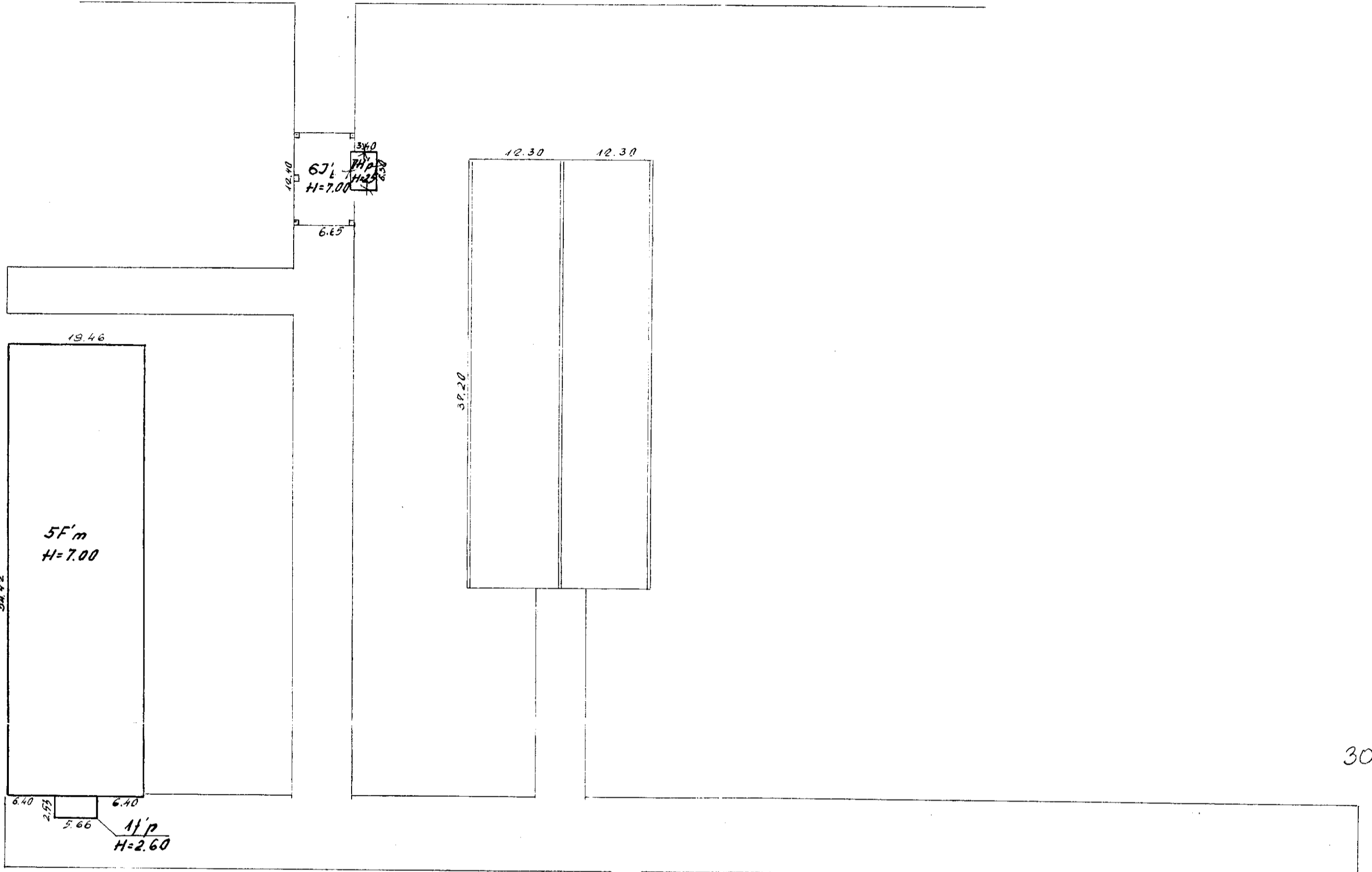
69

44

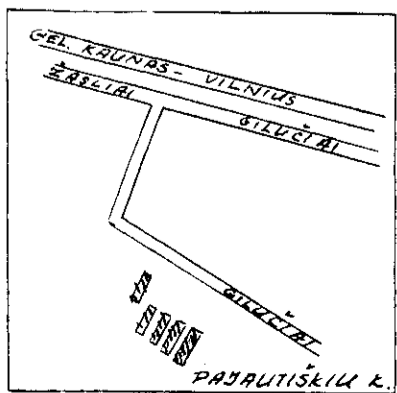
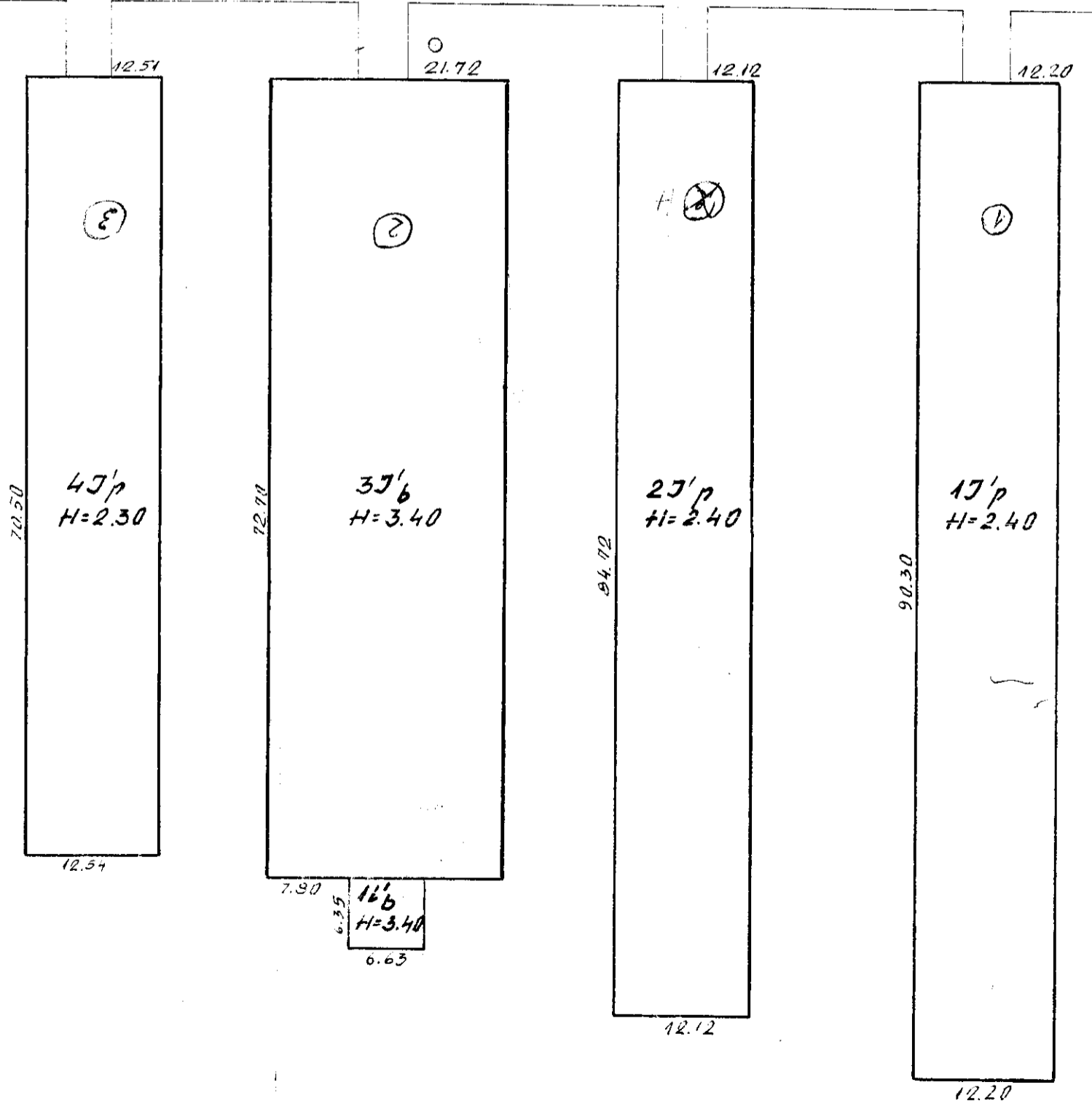
$\frac{1}{200}$
 $\frac{1}{200}$ $\frac{1}{200}$
 2.80 H=2.50

ŽASLIAI


GILUČIAI



30



* NĒĒRĪBĪTĀS
 05 of 06
[Signature]



ŽASLU AP. PĀJĀUTISKĀ R.
 KĀRĪTO- RĪK RĀJ.
 SKL. 517.
[Signature]

Pastato patalpų charakteristika	Data 97.08.28					Data						
	Butų sk.	Kambarių sk.	Bendrasis plotas m ²	iš to skaičiaus			Butų sk.	Kambarių sk.	Bendrasis plotas m ²	iš to skaičiaus		
				gyvenamasis plotas m ²	pagrindinis pl. m ²	pagalbinis pl. m ²				gyvenamasis plotas m ²	pagrindinis pl. m ²	pagalbinis pl. m ²
Gyvenamieji butai												
iš to skaičiaus	1-no kambario											
	2-jų kambario											
	3-jų kambario											
	4-ių kambario											
	5-ių kambario											
iš to skaič. butai: a) rūsiuose												
b) pusrūsiuose												
Gyvenamųjų butų pagalbinis pl. rūsiuose ir pusrūsiuose												
Tambūrų ir techn. patalpos												
Darbo (versio) patalpos												
Garažų patalpos												
patalpos												
patalpos												
patalpos												
norminės patalpos												
Naudingasis plotas												
Bendrasis plotas (viso)												
Vandentiekis (vietin. miesto)												
Kanalizacija (vietin. miesto)												
Central šildymo: ŠEC ar grupinė katilinė												
vietinė katilinė ar krosn.												
Karštas vanduo												
Dujos (gamt. ar suskystintos)												
Elektrinės viryklės												
Butai su voniomis ar dušais												
Apšildomas plotas												

Pastato ir jo dalių kainojimas

Data	Raidė	Pavadinimas	Ilgis	Plotis	Plotas	Aukštis	Tūris	Kaiminiko ir lentelės Nr.	Vieneto kaina, įvedus patais.	Statybinė vertė, Lt	Susidėvėjimo %	Verte atmetus susidėvėjim.Lt	Koeficientas	Rinkos Kaina, Lt
97.08.28	17	norminė	90.30	12.20	1101.06	2.40	2644	26-12	153.03	48160	12	956058	0.05	17803
97.12.29	17	VERSIDĖ							155.42	410931	12	361619	0.05	18081
									9	98	01			

1997 m. 08 mėn. 28 d. Sudarė: *Kar-* Tiktino: *[Signature]*

Valstybės įmonės Registrų centro Kauno filialas

**NEKILNOJAMOJO DAIKTO
KADASTRINIŲ MATAVIMŲ BYLA**

Tomas: 1

Nekilnojamojo turto objektas: **Statinys (statiniai)**

Bylos Nr.: **49/4387**

Registro Nr.: **20/172538 (Statiniai)**

Adresas: **Kaišiadorių r. sav. Pajautiškių k.**

Lapų skaičius: **28**



SUDERINTA

Valstybės įmonės Registrų centro Kauno filialas

Elektroniniu parašu pasirašė: Rita Vosylienė

Pareigos: Vyresnioji kadastro specialistė

Laiko žyma: 2010-03-23 10:03:01

Bylos Nr. 49/4387
 Tomo Nr. 1
 Registro 20/172538

BYLOS TOMO VIDAUS APYRAŠAS

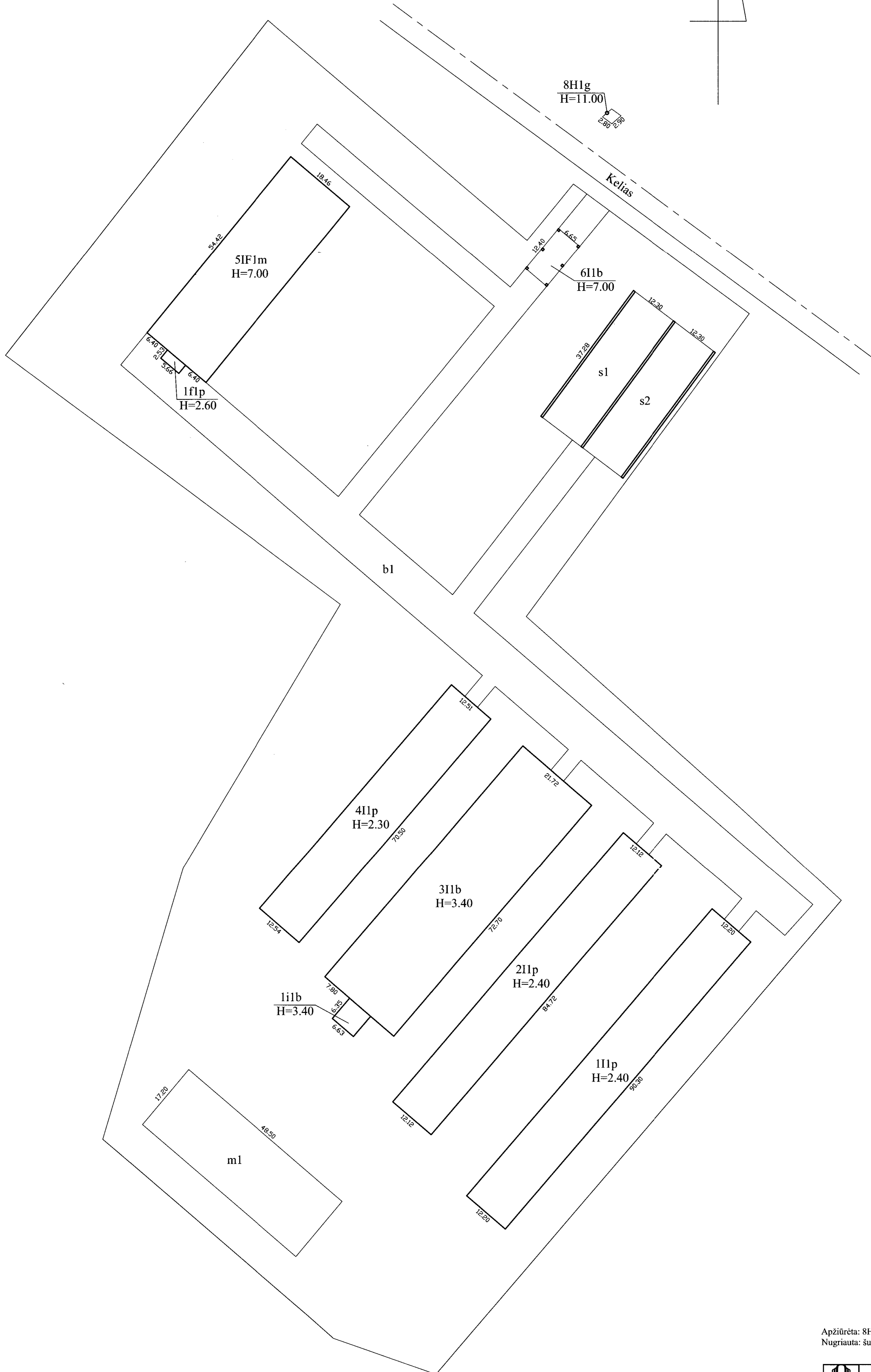
Eil. Nr.	Dokumento pavadinimas	Dokumento		Lapų skaič.	Bylos lapų numeriai	Pastabos
		Nr.	Data			
1	Statinio planas "STATINIŲ IŠDĖSTYMO PLANAS"	1	2010-03-05	1	1	
2	Statinio planas "PIRMAS AUKŠTAS"	2	2010-03-05	6	2-7	
3	Formos	8	2010-03-05	4	8-11	
4	Pagrindinio pastato, jo dalių ir priestatų kadastro duomenys 1A FORMA	12	2010-03-05	5	12-16	
5	Kitų statinių kadastro duomenys 1C FORMA	17	2010-03-05	3	17-19	
6	Pagrindinio pastato, jo dalių ir priestatų įkainojimas (perkainojimas) 2C FORMA	20	2010-03-05	6	20-25	
7	Kitų statinių įkainojimas (perkainojimas) 2C FORMA	26	2010-03-05	2	26-27	

Vidaus apyrašo lapų


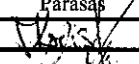
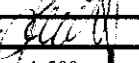
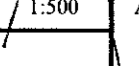
27
 Matininko asistentė
 Kristina Mackelaitė
 (pareigos, parašas, vardas, pavardė)

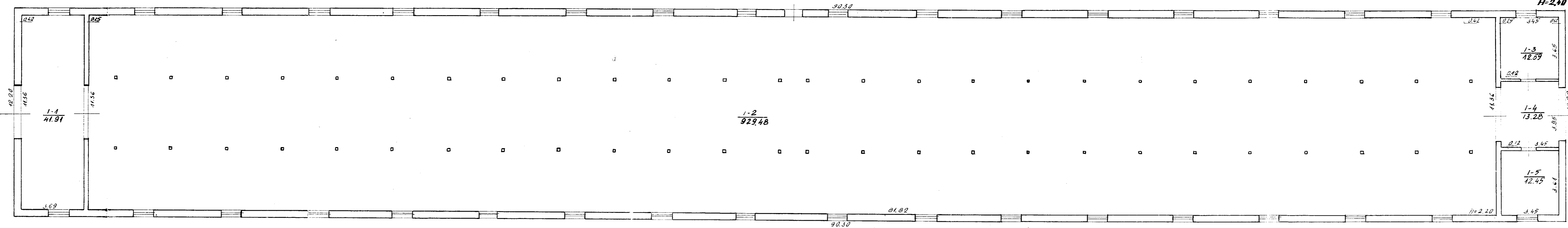


1015136332



Apžiūrėta: 8H1g; 6I1b; b1; s1; s2; m1.
Nugriauta: šulinys.

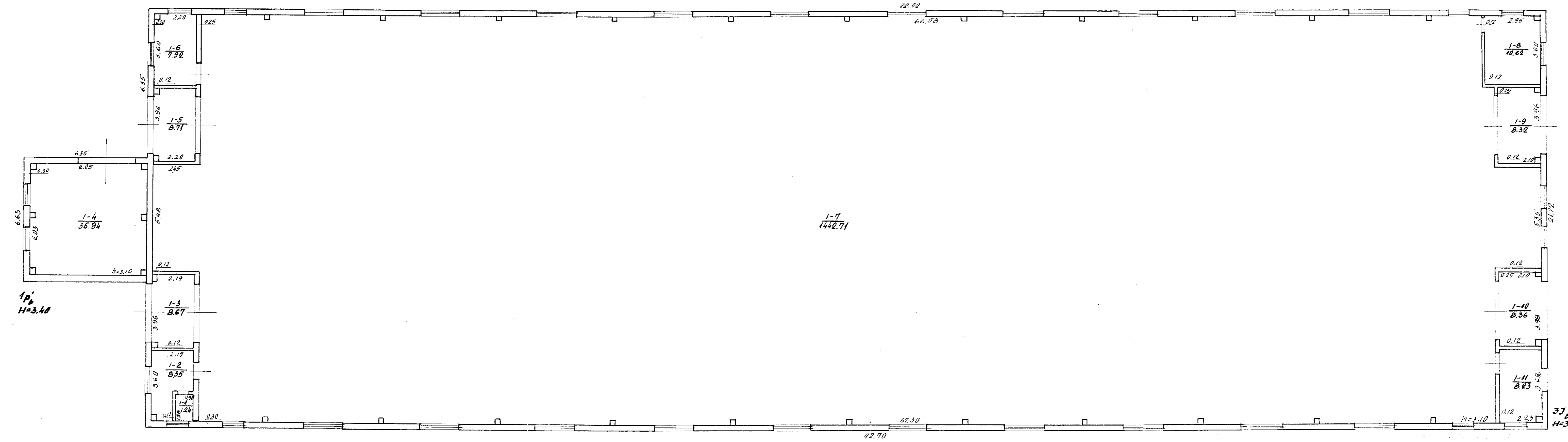
 Valstybės įmonės Registrų centro Kauno filialas Licencijos Nr. G-734(623), išduota 2008-08-27			
Paraiškos	V. pavardė	Parašas	Data
Matavimo asistentas	K. Mackelaitis		2010-03-05
Matavimas	O. Kazimavskienė		
Sutvirtinimo planas	2M-M-208		1:500
Kartodarys: r. sav. Pajūniškių k.			A.V.
Sudarytas pagal 2010-03-05 kadastrinių matavimų duomenis	Planas	Pašto pažymėjimas	plane



17p
H=2.40

ŽASLIŲ AP. PAJAUTIŠKIŲ KM.
 LAŠIARŲ RIIU RAJ. 17p
 100

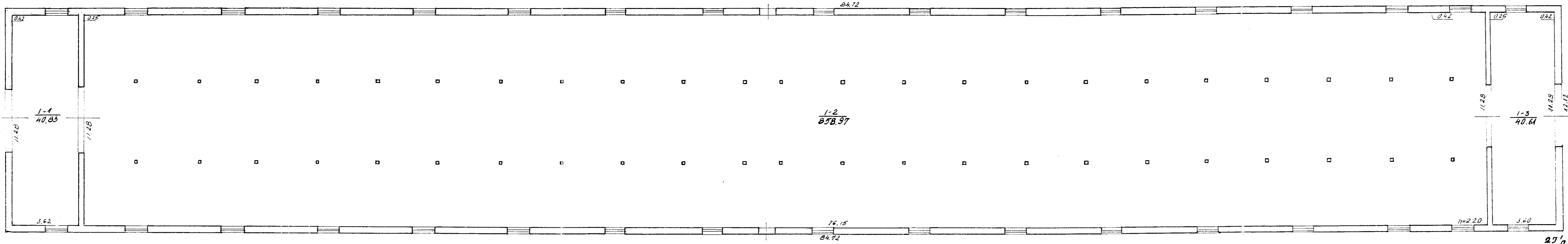
[Handwritten signature]
 17 88 25



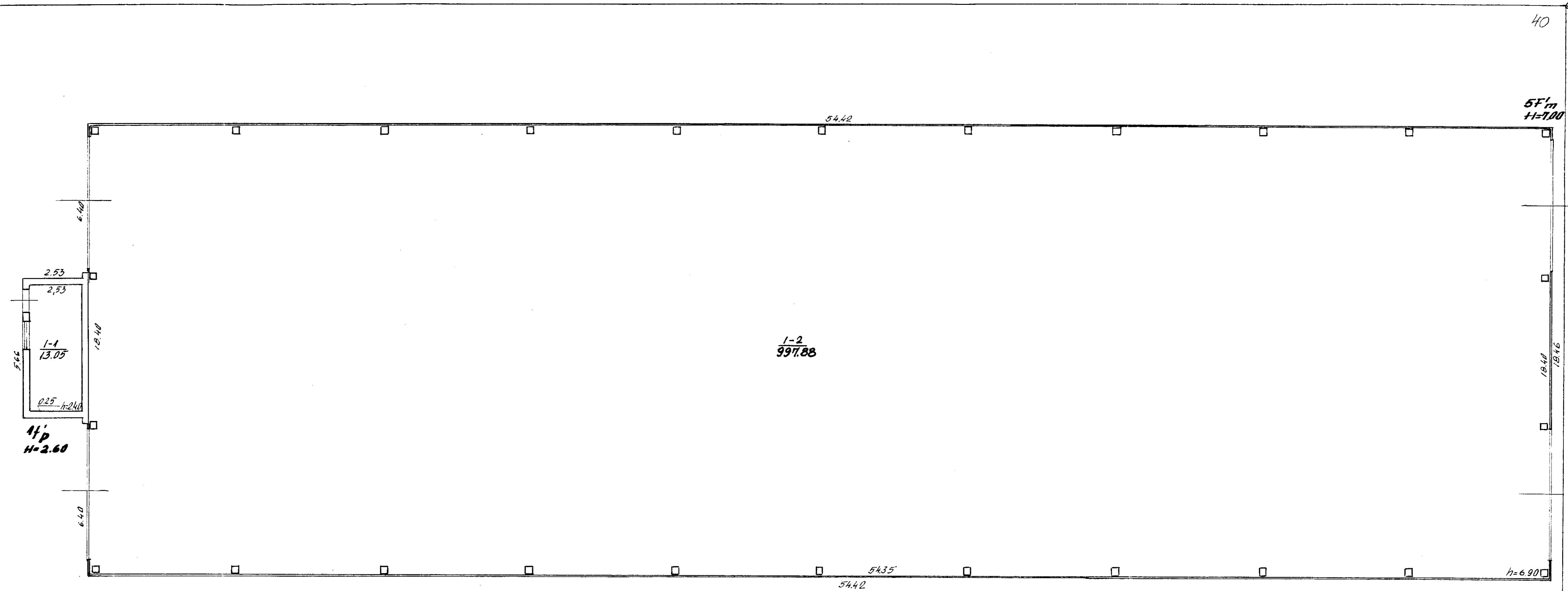
1 p.
H=3.40

3 p.
H=3.40

ŽASLIU AP. PAJAUTIŠKIŲ K.
 ARCHIT. R. B. 3 p.
 100
 1922. 28



ĒRSLIŅU AP. DAJĀAUTIŠĶIŅU K. *W*
 KAIŠĀDĀ-RIU RĀJ. 25p
 107
 7 18 28



40

5F^m
H=7.00

54.42

1-2
997.88

18.46

h=6.90

54.35
54.42

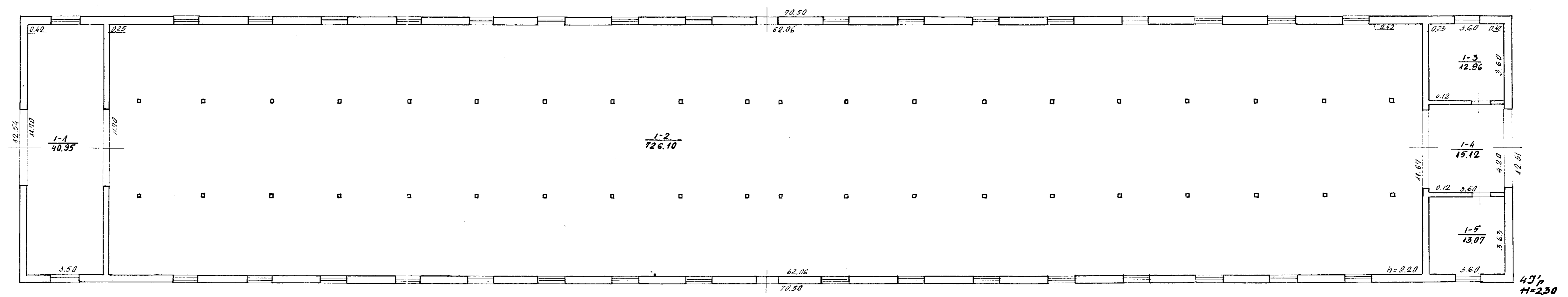
2.53
2.53
1-1
13.05
0.25 h=2.40
4'p
H=2.60

ŽASLIU AP PAJAUTIŠKIŲ K.

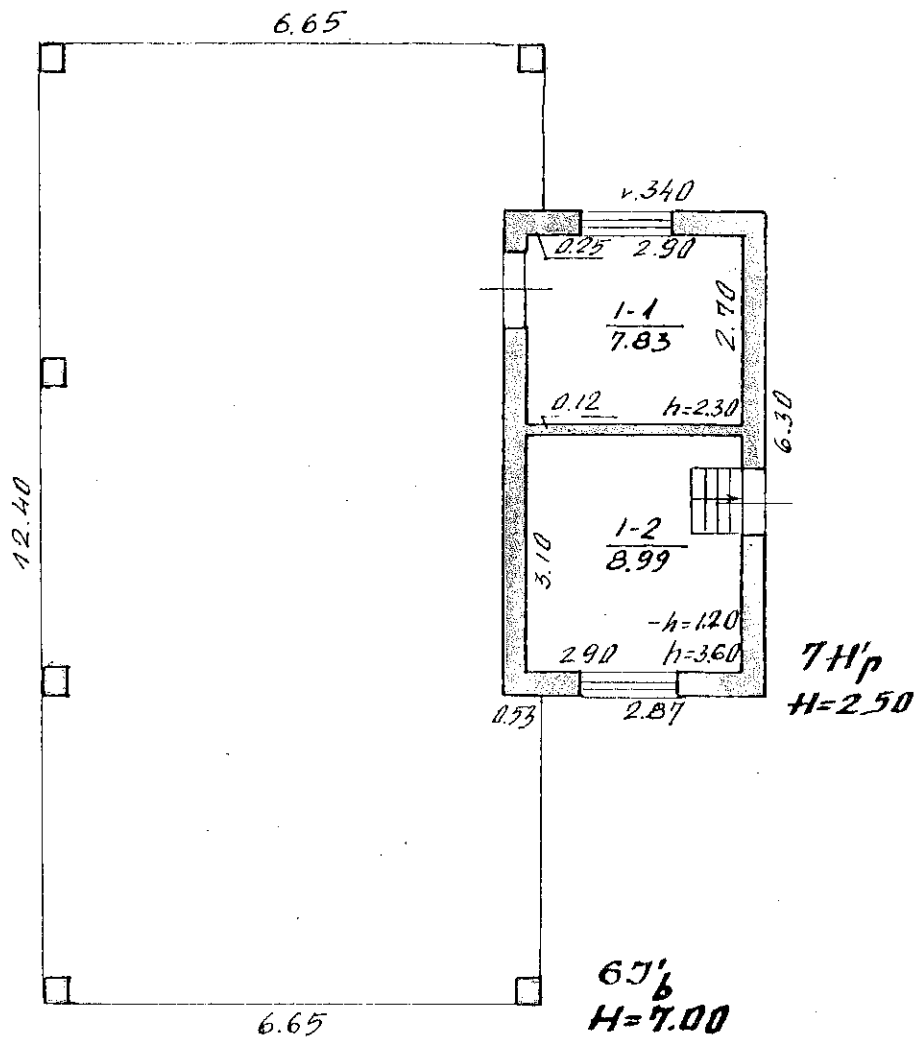
KARŠIARD-
RIU RAI 5F^m

100

[Signature]
7. 28 28



ŽASLIU AP. PAJAUTIŠKIŲ K.
 KAIŠIADO-
 RIU RAT. 43p
 100
 17 05 28



ŽASLIŲ AP. PAJAUTIŠKIŲ K.

KAŠIADORIU RAJ.

6J_b
7H_p

Handwritten signature

K. 100

GAJTONIŲ PASTATYBOS

7. 08 28

VĮ RIPP Biuras

Pastato vietovė		Pastato tipas	Fondas	Inventoriaus numeris		
				Miestas	Kvartalas	Sklypas
Raidė	Adresas					
	KAIŠIADORIŲ R. PAJAUTIŠKIŲ k.					

Valdytojas ir pastato valdymo pagrindas

Invent. data	Valdytojo pavadinimas	Data	Pastatų valdymo pagrindas ir sąlygos	Invent. parašas
1	2	3	4	5
	TEISINĖ REGISTRACIJA		NOTAR. G. Strigėnaitis	
99.09.07	ZIGMANTAS ŽZEDULIONIS 0,06d 15p	1999 m. 05 mėn.	paod. J. Kud.	
			Registr. Nr. 2-2916	
	JONAS LEVICKAS 0,08d 13p	1999 m. 06 mėn.	paod. J. Kud.	
	KAIŠIADORIŲ R. PAJAUTIŠKIŲ ŽŪB	1999 m. 06 mėn.	paod. J. Kud.	
			Registr. Nr. 2-2988	
	AB „KAIŠIADORIŲ PAUKŠTYNAS“ 0,79d 13p; 25p; 39b; 43p; 55m			Registratore Jelena Krūmienė
	GENĖ SEDLICKIENĖ 0,07d 13p			
99.09.09	M. 20/20470 šenk.			
	M. 20/20472 šenk.			
99.10.18	TEISINĖ REGISTRACIJA			
	AB „KAIŠIADORIŲ PAUKŠTYNAS“ 0,93-13p + VISI: 23p, 33b, 43p, 58m		Konkordancija RAI NOT. G. Strigėnaitis	
	KAIŠIADORIŲ R. PAJAUTIŠKIŲ ŽŪB 7Hp		1999 m. 09 mėn. paod. J. Kud.	
	GENĖ SEDLICKIENĖ 0,07-13p		Registr. Nr. 2-5136; 2-5138	Registratore Iūratė Malčiauskienė

Invent. parašas

5

VĮ RIPP Biuras

Pastato vietovė	Pastato tipas	Fondas	Inventoriaus numeris		
			Miestas	Kvartalas	Sklypas
Adresas					
ŽASLIŲ SEU. PAJAUTIŠKIŲ KM.					

Valdytojas ir pastato valdymo pagrindas

Valdytojo pavadinimas	Data	Pastatų valdymo pagrindas ir sąlygos	Invent. parašas
2	3	4	5
BINAURIS FIZINĖ REGISTRACIJA			
2.15 AKCINĖ BENDROVĖ „KAIŠIADORIŲ PAKUKŠTYNAS“ - 0,79d. 15p + 0,78d. 25p + 0,84d. 35p + 0,85d. 45p		KAIŠIADORIŲ RAJ. NOT. G. STRIGIENĖS 11 13 pirk.-pardav. sut. Registaro Nr. 2-5542; 2-5544; 2-5563; 2-5562	
ALEKSAS GERBUTAVIČIUS -0,04		KAIŠIADORIŲ RAJ. NOT. G. STRIGIENĖS	
DEOKADINA APANAVIČIENĖ -0,06 85p		100t.m. 11 28 paveikt. 7. lėšd.	
SABINA LOCAITIENĖ -0,06		Registaro Nr. 2-5649	
ANTANAS BANDZEVIČIUS -0,08		KAIŠIADORIŲ RAJ. NOT. G. STRIGIENĖS	
MARIJA DZEDULIONIENĖ -0,06 15p		100t.m. 12 02 paveikt. 2. lėšd.	
ONA PUPALAIGIENĖ -0,07		Registaro Nr. 2-5950	
ANTANAS MALECKAS -0,15d. 45p			✓
MARYTĖ LEKAVIČIENĖ -0,22d. 25p			•
ŪB „PAJAUTIŠKĖS“ 5Fm + 7H'p			
98.01.08 pard. 2-001244			
08.03.05, parduotuvė 3-206731			
98 04 14			
FIZINĖ REGISTRACIJA			
AKCINĖ BENDROVĖ „KAIŠIADORIŲ PAKUKŠTYNAS“ 0,79-15p + 0,78-25p + 0,84-35p + 0,85-45p		Kaišiador. RAJ. NOT. G. Strigienės 19 98 03 mėn. 13 d. pirk.-pardav. sut. Registaro Nr. 2-1214	
GENĖ SEDLICKIENĖ 0,04-15p		Kaišiador. RAJ. NOT. G. Strigienės 19 98 04 mėn. 04 d. pirk.-pardav. sut. Registaro Nr. 2-1801	
EMĖS ŪKIO BENDROVĖ „PAJAUTIŠKĖS“ 4H'p			
ANTANAS BANDZEVIČIUS 0,08 } 15p			
MARIJA DZEDULIONIENĖ 0,06 }			
990520 20/22814 OM; 20/22811 OM			

Registratorė
Diana Norkienė

VI RIPP Biuras

Raidė	Pastato vietovė Adresas	Pastato tipas	Fondas	Inventoriaus numeris		
				Miestas	Kvartalas	Sklypas
	ŽASLIŲ JEU. PAJALOTIŠKIŲ KM.					

Valdytojas ir pastato valdymo pagrindas

entor. meta	Valdytojo pavadinimas	Data	Pastatų valdymo pagrindas ir sąlygos	Invent. parašas
1	2	3	4	5
	EMILIJOS TILŠINĖ REGISTRACIJA			
1	JANĖ BRAJLAUSKIENĖ - 0.07			
2	JADVYGA RATKEVIČIENĖ - 0.04		JCB "PAJALOTIŠKĖS	
3	STEPAS RATKEVIČIUS - 0.03		1995 m. 08 mėn. 23	
4	STEFANIJĄ GERBUTAVIČIENĖ - 0.04		PROTOKOLAS Nr. 9	
5	ALEKSANDRA VYŠNIAUSKIENĖ - 0.08			
6	ALBINA STANKEVIČIENĖ - 0.02			
7	JANINA VAICIŪKEVIČIENĖ - 0.04			
8	STASYS VYŠNIAUSKAS - 0.02			
9	NATALIJA PAUGIENĖ - 0.03			
10	JADVYGA ŠADURSKIENĖ - 0.04	351b		
11	DOMICELĖ KAŽLAUSKIENĖ - 0.11			
12	ELENA LEPŠEVIČIENĖ - 0.05			
13	DOMICELĖ GADLIJAUSKIENĖ - 0.03			
14	VANDA PUPALAIGIENĖ - 0.04			
15	BIRUTĖ CHOCHIENĖ - 0.05			
16	ANTANAS STANKEVIČIUS - 0.03			
17	ALEKSANDRAS GERBUTAVIČIUS - 0.04			
18	DOMICELĖ MALECKIENĖ - 0.12			
19	ANTANAS PUPALAIGIS - 0.03			
20	JANĖ KAŽLAUSKIENĖ - 0.03			
21	ONA SINKREVIČIENĖ - 0.17			
22	EMILIJA PUPALAIGIENĖ - 0.12			
23	STASĖ KRILAVIČIENĖ - 0.06			
24	PETRAS ALGIRDAS LAUČIŪNAS - 0.03	151p		
25	ANTANAS BANDŽEVIČIUS - 0.08			
26	MARIJONA DŽEDULIONIENĖ - 0.06			
27	NASTĖ PUPALAIGIENĖ - 0.06			

Inventor. data	Valdytojo pavadinimas	Data	Pastatų valdymo pagrindas ir sąlygos	Invent. parašas
1	2	3	4	
28	ANASTAZIJA SLATKEVIČIENĖ	- 0.06	19'p	
29	KAZYS PETRAVIČIUS	- 0.02		
30	ONA POPALAIGIENĖ	- 0.07		
31	MARIJONA LEPEŠEVIČIENĖ	- 0.07		
32	STASYS ČIŽAUSKAS	- 0.08		
33	ALVYRA RIKTERIENĖ	- 0.08		
34	DOMICELĖ PETRAUSKIENĖ	- 0.04		
35	KAZYS BAGDONAS	- 0.08		
36	GENĖ SAKALAUSKIENĖ	- 0.16		
37	STEFANJA DASIULIENĖ	- 0.27		
38	MARIJONA ŽAKAREVIČIENĖ	- 0.13	49'p	
39	ANTANAS SIGITAS ŽVINGILAS	- 0.05		
40	BRONIUS PETKEVIČIUS	- 0.12		
41	GENĖ BAGDONIENĖ	- 0.04		
42	ANTANAS MALECKAS	- 0.15	25'p	
43	ČESLOVAS LEKAVIČIUS	- 0.49		
44	MARYTĖ LEKAVIČIENĖ	- 0.22		
45	MARIJONA POPALAIGIENĖ	- 0.29	74'p	
46	JŪB „PAJAUTIŠKĖS	- 5F'wt		
				J/-
				• Bilnten

VI "RIPPB" _____ filialas

Namų valdos techninės apskaitos kortelė

g-vė; pr., a, al, sk., Nr _____
apyl. PAJAUTISKŲ kaimas

Miestas, rajonas	Kvartalas	Sklypas
KAIŠIADORIS		

Data	Savininkas, valdytojas	Valdoma dalis	Valdymo pagrindas	Parašas
97.09.11	TEISINĖ REGISTRACIJA ŽEMĖS ŪKIO BENDROVĖ "PAJAUTISKĖS" 11'p + 21'p + 31'p + 41'p + 15'p + 71'p		LIETUVOS RESPUBLIKA 1996.08.03 VYRIAUSYBĖS NUTARIMAS NR. 2911 KAUNO APSKRITIEJ VIRŠININKO ADMINISTRACIJOJ 1992 m. 08 mėn. 10 d. NALYMAS NR. 04 2728	<i>[Signature]</i>

Žemės sklypo plotas

Data	Užstatytas plotas				Neužstatytas plotas										Bendras plotas		
	viso		po pagr. pastatų	po ūkio pastatų	Kiemas				so-das	dar-žas	gė-lynas	veja	nenau-dingas plotas	kitos žemės	viso neuž-statyto ploto	išskirta išpirkta nuomoja	nau-do-jama
	m ²	%			viso kiemo	iš to skaič.	asfaltas	betonas									
98.01.05	5202		5672	90	2335												

Pastatų skaičius sklype ir jų plotas

Data	Pagrindinių pastatų skaičius	Pagalbinių pastatų skaičius	Viso pastatų	Gyvenamųjų patalpų								Negyvenamųjų pat.			Viso		
				butų sk.	gyv. kamb. sk.	bend-rasis plotas	naudingasis plotas			kiti plotai		bend-rasis plotas	pag-rin-dinis plotas	pagal-binis plotas			
							gyv. kamb. plotas	dárbo (verslo) plotas	pagalbin. patalpų plotas	rūsio patalpų plotas	garažo patalpų plotas					tech-ninių patalpų plotas	
98.01.05	6	1	7											577,14	4998,91	5576,05	

Namų valdos įkainojimo suvestinė

Data	Statybinė vertė, Lt				Atstatomoji vertė, Lt				Rinkos	
	pagrindiniai pastatai	pagalbiniai pastatai	kiemo statiniai	viso	pagrindin. pastatai	pagalbin. pastatai	kiemo statiniai	viso	Koef.	Kaina, Lt
98.01.05	2091628	7031	302999	240152	1799209	6187	211745	2017141	0,05	100858
13/p 98.12.11	513908	-	-	513908	411127	-	-	411127	0,05	20556
98.01.05	1680697	7031	302999	1990721	1437590	6187	211745	1655522	0,05	82777
13/p 99.05.13	511799	-	-	511799	409439	-	-	409439	0,05	20472
13/p 20.02.03	516317	-	-	516317	408364	-	-	408364	0,05	20418

Pagalbiniai pastatai

Data	Raidė	Pastatų pavadinimas	Statybos metai	Medžiagos		Matmenys					Įkainojimo lentelių Nr.	Vieneto vertė, įvedus patais.	Statybinė vertė	Susidėjęno %	Vertė, įvertinus susidėjęną	Rinkos	
				sienu	stogo	ilgis	plotis	plotas	aukštis	tūris						Koef.	Kaina, Lt
98.01.05	8H/p	ULINIS	1987	plyta	g/16	2,90	2,80	8,10	2,5	20	2614455	7031	12	6187	0,05	309	

Kiemo statiniai

Data	Raidė	Statinių pavadinimas	Statybos metai	Medžiagos	Matmenys					Įkainojimo lentelių Nr.	Vieneto vertė, įvedus pataisas	Statybinė vertė, Lt	Susidėjęnimas, %	Vertė atmetus susidėjęną	Rinkos	
					ilgis	plotis	plotas	aukštis	tūris						Koef.	Kaina, Lt
98.01.05	63/p	STOGINĖ	1987	g/16	20	12,4	6,64	82,46	20	2626	84,25	6951	30	4865	0,05	245
		KARNALIS	"	g/16					1	3,54	2359	2359	30	1651	0,05	83
		AJKALTA	"				2385			26156	53,19	128869	30	88808	0,05	4440
		METLIOR	"	med.	48,5	12,2	592	0,40	334	266	142,23	47502	30	33255	0,05	1663
		SILOSINĖ	"	med. pl.	31,8	12,30	458	2,0	914	266	58,98	53963	30	37774	0,05	1889
		"	"	"	37,2	12,30	458	2,0	915	266	58,98	53963	30	37734	0,05	1859
		VANDRAVA	"	medal.	α=0,29			110	19,4	37,6	560,85	10881	30	7611	0,05	381
		X PAKUTIMAI UŽNEŠUOTI					viso kiemo					302493		211745		10588

2010 m. 03 mėn. 05 d.

Patams, 199 m. Sudarė

Tikrino



Pastato inventorinės žinios

g-vė. pr., al., sk. Nr. _____
ŽALVY sen. *PAJAUTIŠKIŲ* kaunas

Inventorinis Nr.		
miestas	rajonas	kvartalas
<i>KAIŠIADORŲ</i>		

Raidė	Pastato paskirtis	Statybos metai	Aukštų skaičius	Fondas
<i>13/p</i>	<i>VERSIOĖ</i>	<i>1984</i>	<i>1</i>	<i>PRITATUS</i>

Eil. Nr.	Konstruktyvinių elementų pavadinimas	Konstruktyvinių elementų, jų išbaigimo ir techninės būklės aprašymas	88.12.14 data			Data			
			Lyginamasis svoris	Susidėvėjimo o/o	Vidutinis susidėvėjimo o/o	Lyginamasis svoris	Susidėvėjimo o/o	Vidutinis susidėvėjimo o/o	
1	Pamatai	<i>betono juotiniai</i>	12	15	1.80				
2	Sienos	<i>silvatinis plytų mūras</i>	29	15	4.35				
3	Pertvaros	<i>plytų</i>							
4	Perdanga	<i>medinė</i>	10	15	1.50				
5	Stogas danga konstrukc.	<i>šiferio apšiltintas perlotu</i>	15	20	3.00				
6	Grindys	<i>betono</i>	9	15	1.35				
7	Langai	<i>aliuminiai</i>	9	40	3.60				
8	Durys	<i>medinės</i>							
9	Šildymas	<i>elektrinis</i>	7	35	2.45				
10	Elektros apšvietimas	<i>gra</i>							
11	Santehnikos įr.	<i>gra</i>							
12	Laiptai								
13	Apdaila	<i>melniūs daigmai</i>	1	40	0.40				
14	Kiti darbai		8	15	1.20				
	Pastato amžius	Viso lyginamieji svoriai ir pastato susidėvėjimas			<i>19.70</i>			<i>20%</i>	
		_____ x _____ o/o = _____ susidėvėjimas o/o							

Pastato charakteristika

Data	Pastate yra			Pastatas prijungtas prie tinklų											Stogo plotas	Kapitalinio remonto data			
	rūsiai	pusrūsiai	mansarda	Vandentiekis		Kanalizacija		Centr. apšildym.					dujos	telefonas			radijas	elektra	šiluminė varža
				miesto	vietinis	miesto	vietinis	grupinė katilinė	vietinė katilinė	kuro rūšys	šilum. tinkl. ir ŠPEC	karštas vanduo							
<i>97.12.11</i>				<i>gra</i>		<i>gra</i>		<i>gra</i>							<i>gra</i>		<i>1377</i>		

Pastato dalys (priestatai ir kt.)

Data	Raidė	Pavadinimas	Statybos metai	Pamatai	Sienos Pertvar.	Perdangos	Stogas	Grindys	Langai durys	Apdaila	Elekt. ra	Susidėvėjimo o/o

Pastato patalpų charakteristika	98.12.11. Data					Data						
	Butų sk.	Kambarių sk.	Bendrasis plotas m ²	iš to skaičiaus			Butų sk.	Kambarių sk.	Bendrasis plotas m ²	iš to skaičiaus		
				gyvenamasis plotas m ²	pagrindinis pl. m ²	pagalbinis pl. m ²				gyvenamasis plotas m ²	pagrindinis pl. m ²	pagalbinis pl. m ²
Gyvenamieji butai												
iš to skaičiaus	1-no kambario											
	2-jų kambarių											
	3-jų kambarių											
	4-ių kambarių											
	5-ių kambarių											
iš to skaič. butai: a) rūšiuose												
b) pusrūšiuose												
Gyvenamųjų butų pagalbinis pl. rūšiuose ir pusrūšiuose												
Įumbūrų ir techn. patalpos												
Darbo (verslo) patalpos												
Garažų patalpos												
patalpos												
patalpos												
patalpos												
VERŠIDĖS patalpos			999.71	929.48	80.23							
Naudingasis plotas												
Bendrasis plotas (viso)			999.71	929.48	80.23							
Vandentiekis (vietin. miesto)			999.71	929.48	80.23							
Kanalizacija (vietin. miesto)			999.71	929.48	80.23							
Central. šildymo: ŠEC ar grupinė katilinė												
vietinė katilinė ar krosn.			999.71	929.48	80.23							
Karštas vanduo												
Dujos (gamt. ar suskystintos)												
Elektrinės viryklės												
Butai su voniomis ar dušais												
Apsildomas plotas			954.52	929.48	25.04							

Pastato ir jo dalių kainojimas

Data	Raidė	Pavadinimas	Ilgis	Plotis	Plotas	Aukštis	Tūris	Kaiminin-ko ir lentelės Nr.	Vieneto kaina įvedus patais.	Statybinė vertė, Lt	Susidėvėjimo o/0	Vertė atmetus susidėvėjim. Lt	Rinkos	
													Koeficientas	Kaina, Lt
98.12.11	NP	VERŠIDĖ	90.30	12.20	1101.66	2.4	2644	2612	194.87	513999	20	411127	0.95	205556
99.05.13	NP	VERŠIDĖ	90.30	12.20	1101.66	2.4	2644	2612	193.57	511799	20	409439	0.05	20472
2009.03	NP	VERŠIDĖ			1101.66	2644			516912	21	408364	0.95	20418	

19 8 m. 12 mėn. 11 d. Sudarė: [Signature] Tikrino: [Signature]
 L. BALNIENĖ
 dyklna - spaustuve delatė. Sp L. 98. St. 1674. tel (27) 772335, (219) 54212, (257) 52139, (258) 55254, 1998, 1000. VILNIUS

Pastato patalpų charakteristika	Data 97.08.28.					Data							
	Butų sk.	Kambarių sk.	Bendrasis plotas m ²	iš to skaičiaus			Butų sk.	Kambarių sk.	Bendrasis plotas m ²	iš to skaičiaus			
				gyvenamasis plotas m ²	pagrindinis pl. m ²	pagalbinis pl. m ²				gyvenamasis plotas m ²	pagrindinis pl. m ²	pagalbinis pl. m ²	
Gyvenamieji butai													
iš to skaičiaus	1-no kambario												
	2-jų kambario												
	3-jų kambario												
	4-ių kambario												
	5-ių kambario												
iš to skaič. butai: a) rūsiuose													
b) pusrūsiuose													
Gyvenamųjų butų pagalbinis pl. rūsiuose ir pusrūsiuose													
Tambūrų ir techn. patalpos													
Darbo (verslo) patalpos													
Garažų patalpos													
patalpos													
patalpos													
patalpos													
nerūšiuojamos patalpos			940.41		858.97	81.44							
Naudingasis plotas													
Bendrasis plotas (viso)			940.41		858.97	81.44							
Vandentiekis (vietin. miesto)													
Kanalizacija (vietin. miesto)													
Central. šildymo: ŠEC ar grupinė katilinė													
vietinė katilinė ar krosn.													
Karštas vanduo													
Dujos (gamt. ar suskystintos)													
Elektrinės viryklės													
Butai su voniomis ar dušais													
Apšildomas plotas													

Pastato ir jo dalių kainojimas

Data	Raidė	Pavadinimas	Ilgis	Plotis	Plotas	Aukštis	Tūris	Kainininko ir lentelės Nr.	Vieneto kaina, įvedus patais.	Statybinė vertė, Lt	Susidėvėjimo %	Vertė atmetus susidėvėjim. Lt	Rinkos	
													Koeficientas	Kaina, Lt
97.08.28	27	NERMŪCĖ	84.72	12.12	1026.81	2.4	2464	26-12	189.31	269328	10	242396	0.25	12180
97.12.29	27	VERSIDĖ							111.04	273539	10	246186	0.25	12309
										9	98	01		

Pastato inventorinės žinios

Inventorinis Nr.

g-vė, pr., a., al., sk. Nr.	miestas rajonas	kvartalas	sklypas
<i>Lopšius</i> apyl. <i>Papilietiškas</i> kaimas	<i>Kauno apskr.</i>		

Raidė	Pastato paskirtis	Statybos metai	Aukštų skaičius	Fondas
<i>316</i>	<i>nuo</i>	<i>1987</i>	<i>1</i>	<i>nuo</i>

Eil. Nr.	Konstruktyvinių elementų pavadinimas	Konstruktyvinių elementų, jų išbaigimo ir techninės būklės aprašymas	Data <i>97.08.28.</i>			
			Lyginamasis svoris	Susidėjęjimo %	Vidutinis susidėjęjimo %	Lyginamasis svoris
1	Pamatai	<i>betono įvairūs</i>	<i>11</i>			
2	Sienos	<i>g/b blokai</i>	<i>18</i>			
3	Pertvaros	<i>plytų</i>				
4	Stogas danga konstrukc.	<i>nišas</i>	<i>10</i>			
5	Perdanga	<i>g/b blokiukai</i>	<i>23</i>			
6	Grindys	<i>betono</i>	<i>9</i>			
7	Langai	<i>plast. apšildyti nuo šalčio</i>	<i>7.3</i>			
8	Durys	<i>plast.</i>				
9	Šildymas	<i>elektrinis</i>	<i>14.5</i>			
10	Santechnikos įr.	<i>gpe</i>				
11	Apdaila	<i>betoninis apdaila</i>	<i>2</i>			
12	Kiti darbai		<i>6</i>			
Viso lyginamieji svoriai ir pastato susidėjęjimas			<i>86</i>			
Pastato amžius			<i>10</i> x <i>1.2</i> % = <i>12</i> susidėjęjimas %			

Pastato charakteristika

Data	Pastate yra			Pastatas prijungtas prie tinklų											Stogo plotas	Kapitalinio remonto data		
	rūsiai	pusrūsiai	mansarda	Vandentiekis		Kanalizacija		Centr. apšildym.					telefonas	radijas			elektra	šiluminė varža
				miesto	vietinis	miesto	vietinis	grupinė kaštinė	vietinė kaštinė	kurio rūšys	šilum. tinkl. ir ŠEC	karštas vanduo						
<i>97.08.28.</i>				<i>gpe</i>		<i>gpe</i>		<i>gpe</i>							<i>gpe</i>			

Pastato dalys (priestatai ir kt.)

Data	Raidė	Pavadinimas	Statybos metai	Pamatai	Sienos Pertvar.	Perdangos	Stogas	Grindys	Langai durys	Apdaila	Elektra	Susidėjęjimo %
<i>97.08.28.</i>	<i>116</i>	<i>Priestatai</i>	<i>1987</i>	<i>bet.</i>	<i>g/b</i>	<i>g/b</i>	<i>md.</i>	<i>bet.</i>	<i>plast.</i>	<i>-</i>	<i>gpe</i>	<i>12</i>

Pastato patalpų charakteristika		Data 97.08.28.					Data						
		Butų sk.	Kambarių sk.	Bendrasis plotas m ²	iš to skaičiaus			Butų sk.	Kambarių sk.	Bendrasis plotas m ²	iš to skaičiaus		
					gyvenamasis plotas m ²	pagrindinis pl. m ²	pagalbinis pl. m ²				gyvenamasis plotas m ²	pagrindinis pl. m ²	pagalbinis pl. m ²
Gyvenamieji butai													
iš to skaičiaus	1-no kambario												
	2-jų kambario												
	3-jų kambario												
	4-ių kambario												
	5-ių kambario												
iš to skaič. butai: a) rūsiuose													
b) pusrūsiuose													
Gyvenamųjų butų pagalbinis pl. rūsiuose ir pusrūsiuose													
Tambūrų ir techn. patalpos													
Darbo (verslo) patalpos													
Garažų patalpos													
patalpos													
patalpos													
patalpos													
MOKŲ DĖJŲ patalpos			1547,97	1478,65	68,42								
Naudingasis plotas													
Bendrasis plotas (viso)			1547,97	1478,65	68,42								
Vandentiekis (vietin. miesto)			1547,97	1478,65	68,42								
Kanalizacija (vietin. miesto)			1547,97	1478,65	68,42								
Central. šildymo: ŠEC ar grupinė katilinė													
vietinė katilinė ar krosn.			1547,97	1478,65	68,42								
Karštas vanduo													
Dujos (gamt. ar suskystintos)									9	98	01		
Elektrinės viryklės													
Butai su voniomis ar dušais			1513,81	1478,65	34,36								
Apšildomas plotas													

Pastato ir jo dalių kainojimas

Data	Raidė	Pavadinimas	Ilgis	Plotis	Plotas	Aukštis	Tūris	Kainininko ir lentelės Nr.	Vieneto kaina, įvedus patais.	Statybinė vertė, Lt	Susidėvėjimo %	Vertė atmetus susidėvėjimą, Lt	Rinkos	
													Koeficientas	Kaina, Lt
97.08.28.	57b	MOKŲ DĖJŲ	12,20	21,72	1579,94	3,4	5368	26.13	149.82	80967	12	707843	0,05	35392
	11b	PRIESTATAS	6,63	6,95	42,10	3,4	143	26.140	149.84	21520	10	18806	0,05	940
										825757		700649		36332
97.12.29.	37b	VERSIDĖ							152,18	812006	12	719018	0,05	35951
	11b	PRIESTATAS							151,84	21712	12	19107	0,05	955
										835778		738125		36906

1997 m.

08

mėn. 28 d. Sudarė:

[Signature]

Tikrino:

[Signature]

Pastato patalpų charakteristika		Data 97.08.28.					Data							
		Butų sk.	Kambarių sk.	Bendrasis plotas m ²	iš to skaičiaus:			Butų sk.	Kambarių sk.	Bendrasis plotas m ²	iš to skaičiaus			
					gyvenamasis plotas m ²	pagrindinis pl. m ²	pagalbinis pl. m ²				gyvenamasis plotas m ²	pagrindinis pl. m ²	pagalbinis pl. m ²	
Gyvenamieji butai														
iš to skaičiaus	1-no kambario													
	2-jų kambario													
	3-jų kambario													
	4-ių kambario													
	5-ių kambario													
iš to skaič. butai: a) rūsiuose														
b) pusrūsiuose														
Gyvenamųjų butų pagalbinis pl. rūsiuose ir pusrūsiuose														
Tambūrų ir techn. patalpos														
Darbo (verslo) patalpos														
Garažų patalpos														
patalpos														
patalpos														
patalpos														
patalpos				808.20	726.10	82.10								
Naudingasis plotas														
Bendrasis plotas (viso)				808.20	726.10	82.10								
Vandentiekis (vietin. miesto)				808.20	726.10	82.10								
Kanalizacija (vietin. miesto)				808.20	726.10	82.10								
Central. šildymo: ŠEC ar grupinė katilinė														
vietinė katilinė ar krosn.				808.20	726.10	82.10								
Karštas vanduo														
Dujos (gamt. ar suskystintos)														
Elektrinės viryklės														
Butai su voniomis ar dušais														
Apšildomas plotas				752.13	726.10	26.03								

Pastato ir jo dalių kainojimas

Data	Raidė	Pavadinimas	Ilgis	Plotis	Plotas	Aukštis	Tūris	Kainininko ir lentelės Nr.	Vieneto kaina, įvedus patais.	Statybinė vertė, Lt	Susidėvėjimo %	Vertė atmetus susidėvėjimą, Lt	Rinkos	
													Koeficientas	Kaina, Lt
97.08.28.	477p	VERSIDĖ	20.50	12.51	881.96	2.3	20.18	26-12	153.04	110340	13	268480	0.85	13700
97.12.29.	477p	VERSIDĖ							155.42	315192	13	274214	0.85	13711

1997 m. 08 mėn. 28 d. Sudarė: *Kas-* Tikrino: *[Signature]*

Pastato inventorinės žinios

Inventorinis Nr.

miestas rajonas kvartalas sklypas		
<i>Kauniodėnis</i>		

g-vė, pr., a, al, sk. Nr. _____

Laskių apyl. *Papavėstis* kaimas

Raidė	Pastato paskirtis	Statybos metai	Aukštų skaičius	Fondas
<i>GFm</i>	<i>darinė</i>	<i>1987</i>	<i>1</i>	<i>kauniodėnis</i>

Eil. Nr.	Konstruktyvinių elementų pavadinimas	Konstruktyvinių elementų, jų išbaigimo ir techninės būklės aprašymas	Data <i>92.08.28.</i>			
			Lyginamasis svoris	Susidėvėjimo %	Vidutinis susidėvėjimo %	Lyginamasis svoris
1	Pamatai	<i>stulpiniai lubos</i>	<i>28</i>			
2	Sienos	<i>glt lubos, karkasas apkal- tas nferis</i>	<i>34</i>			
3	Pertvaros					
4	Stogas <small>danga konstrukc.</small>	<i>nferis, k-ja med.</i>	<i>24</i>			
5	Perdanga					
6	Grindys	<i>lubos m užd. karkasas</i>				
7	Langai					
8	Durys	<i>durys Aluodoma</i>	<i>6</i>			
9	Šildymas					
10	Santchnikos jr.					
11	Apdaila					
12	Kiti darbai	<i>lubos elektre</i>	<i>8</i>			
Viso lyginamieji svoriai ir pastato susidėvėjimas			<i>100</i>			
Pastato amžius			<i>10 x 5 % = 30</i> susidėvėjimas %			

Pastato charakteristika

Data	Pastate yra			Pastatas prijungtas prie tinklu											Stogo plotas	Kapitalinio remonto data				
	rūsiai	pusrūsiai	mansarda	Vandentiekis		Kanalizacija		Centr. apšildym.					karštas vanduo	dujos			telefonas	radijas	elektra	šiluminė varža
				miesto	vietinis	miesto	vietinis	grupinė katilinė	vietinė katilinė	kuuro rūsiai	šilum. tinkl. ir SEC									
<i>92.08.28.</i>																	<i>gao</i>			

Pastato dalys (priestatai ir kt.)

Data	Raidė	Pavadinimas	Statybos metai	Pamatai	Sienos Pertvar.	Perdangos	Stogas	Grindys	Langai durys	Apdaila	Elekt-ra	Susidėvėjimo %
<i>92.08.28. d.f.p.</i>		<i>priestatas</i>	<i>1987</i>	<i>bet.</i>	<i>plyta</i>	<i>g. 16</i>	<i>ntf.</i>	<i>bet.</i>	<i>prop.</i>	<i>-</i>	<i>gao</i>	<i>12</i>

Pastato patalpų charakteristika	Data						Data							
	Butų sk.	Kambarių sk.	Bendrasis plotas m ²	iš to skaičiaus			Butų sk.	Kambarių sk.	Bendrasis plotas m ²	iš to skaičiaus				
				gyvenamasis plotas m ²	pagrindinis pl. m ²	pagalbinis pl. m ²				gyvenamasis plotas m ²	pagrindinis pl. m ²	pagalbinis pl. m ²		
Gyvenamieji butai														
iš to skaičiaus	1-no kambario													
	2-jų kambario													
	3-jų kambario													
	4-ių kambario													
	5-ių kambario													
iš to skaič. butai: a) rūsiuose														
b) pusrūsiuose														
Gyvenamųjų butų pagalbinis pl. rūsiuose ir pusrūsiuose														
Tambūrų ir techn. patalpos														
Darbo (verslo) patalpos														
Garažų patalpos														
patalpos														
patalpos														
patalpos														
<i>daržinė</i> patalpos			1010.93	997.88	13.05									
Naudingasis plotas														
Bendrasis plotas (viso)			1010.93	997.88	13.05									
Vandentiekis (vietin. miesto)														
Kanalizacija (vietin. miesto)														
Central šildymo: ŠEC ar grupinė katilinė														
vietinė katilinė ar krosn.														
Karštas vanduo														
Dujos (gamt. ar suskystintos)														
Elektrinės viryklės														
Butai su voniomis ar dušais									9	98	01			
Apšildomas plotas														

Pastato ir jo dalių kainojimas

Data	Raidė	Pavadinimas	Ilgis	Plotis	Plotas	Aukštis	Tūris	Kainininko ir lentelės Nr.	Vieneto kaina, įvedus patais.	Statybinė vertė, Lt	Susidėvėjimo %	Vertė atmetus susidėvėjimą, Lt	Rinkos	
													Koeficientas	Kaina, Lt
97.08.28	5F/m	<i>daržinė</i>	54.42	18.46	1004.59	7.0	2032	26.74	32.17	226224	30	158557	0.05	7918
	4/p	<i>piūvė</i>	5.66	2.53	14.92	2.6	37	26-140	438.68	5737	12	4515	0.05	226
										281255		162872		8144
97.12.29	5F/m	DARŽINĖ							32.73	130190	30	161894	0.05	8055
	4/p	PRIESTATAS							140.85	5211	12	4536	0.05	229
										235341		165672		8284

1997 m. 08 mėn. 28 d. Sudarė: *Bar* Tikrinęs: *[Signature]*

Kitų statinių kadastro duomenys

Adresas Kaišiadorių r. sav. Pajautiškių k.

Unikalus Nr. 4998-6005-8083

Pavadinimas Kiemo statiniai

Pažymėjimas plane

Paskirtis Kiti statiniai

Kad. duomenų nustatymo

2010-03-05

Aprašymas

Statinio duomenys

Statybos pradžios metai:		Statybos pabaigos metai:	1987
Rekonstravimo pradžios metai:		Rekonstravimo pabaigos metai:	

Statinio sudėtinių dalių kadastro duomenys

Pažymėjimas plane	Sudėtinė dalis		
611b	Stoginė		
Statybos pradžios metai:		Plotis: m	6,65
Statybos pabaigos metai:	1987	Plotas kv.m	82,46
Rekonstravimo pradžios metai:		Tūris: kub.m	
Rekonstravimo pabaigos metai:		Gylis: m	
Baigtumo procentas: %	100	Medžiaga:	Geležbetonis
Aukštis: m		Markė:	
Ilgis: m	12,4	Kiekis: vnt.	1
Skersmuo mm			

Pažymėjimas plane	Sudėtinė dalis		
b1	Takas		
Statybos pradžios metai:		Plotis: m	
Statybos pabaigos metai:	1987	Plotas kv.m	2385
Rekonstravimo pradžios metai:		Tūris: kub.m	
Rekonstravimo pabaigos metai:		Gylis: m	
Baigtumo procentas: %	100	Medžiaga:	Asfaltas
Aukštis: m		Markė:	
Ilgis: m		Kiekis: vnt.	
Skersmuo mm			

Pažymėjimas plane	Sudėtinė dalis		
s1	Silosinė		
Statybos pradžios metai:		Plotis: m	12,3
Statybos pabaigos metai:	1987	Plotas kv.m	457,56
Rekonstravimo pradžios metai:		Tūris: kub.m	686
Rekonstravimo pabaigos metai:		Gylis: m	
Baigtumo procentas: %	100	Medžiaga:	Geležbetonis



* 1 0 1 5 1 3 0 4 1 0 *

Statinio sudėtinių dalių kadastro duomenys


Aukštis: m	1,5	Markė:	
Ilgis: m	37,2	Kiekis: vnt.	
Skersmuo mm			

Pažymėjimas plane	Sudėtinė dalis		
s2	Silosinė		
Statybos pradžios metai:		Plotis: m	12,3
Statybos pabaigos metai:	1987	Plotas kv.m	457,56
Rekonstravimo pradžios metai:		Tūris: kub.m	686
Rekonstravimo pabaigos metai:		Gylis: m	
Baigtumo procentas: %	100	Medžiaga:	Gelžbetonis
Aukštis: m	1,5	Markė:	
Ilgis: m	37,2	Kiekis: vnt.	
Skersmuo mm			

Pažymėjimas plane	Sudėtinė dalis		
m1	Mėšlidė		
Statybos pradžios metai:		Plotis: m	17,2
Statybos pabaigos metai:	1987	Plotas kv.m	834,2
Rekonstravimo pradžios metai:		Tūris: kub.m	334
Rekonstravimo pabaigos metai:		Gylis: m	
Baigtumo procentas: %	100	Medžiaga:	Betonas
Aukštis: m	0,4	Markė:	
Ilgis: m	48,5	Kiekis: vnt.	
Skersmuo mm			

Parengė Matininko asistentė Kristina Mackėlaitė

Tikrino Matininkė Ona Ražanauskienė



Inžinerinių statinių kadastro duomenys

Adresas Kaišiadorių r. sav. Pajautiškių k.

Unikalus Nr. 4998-6005-8072

Pavadinimas Vandentiekio bokštas su įranga

Pažymėjimas plane 8H1g

Paskirtis Vandentiekio tinklų

Kad. duomenų nustatymo 2010-03-05

Aprašymas

Statinio duomenys

Statybos pradžios metai:		Rekonstravimo pradžios metai:	
Statybos pabaigos metai:	1987	Rekonstravimo pabaigos metai:	
Baigtumo procentas: %	100	Tūris: kub.m	20

Statinio sudėtinių dalių kadastro duomenys

Pažymėjimas plane	Sudėtinė dalis		
8H1g	Vandens bokštas su įranga		
Statybos pradžios metai:		Plotis: m	0,75
Statybos pabaigos metai:	1987	Plotas kv.m	
Rekonstravimo pradžios metai:		Tūris: kub.m	20
Rekonstravimo pabaigos metai:		Gylis: m	
Baigtumo procentas: %	100	Medžiaga:	Metalas
Aukštis: m	11	Markė:	
Ilgis: m		Kiekis: vnt.	
Skersmuo mm			

Parengė Matininko asistentė Kristina Mackélaté

Tikrino Matininkė Ona Ražanauskienė



Pastato raidė 151

Inventorinis Nr.		
Miestas	Rajonas	Kvartalas
<i>Užkard. 2.</i>		

Pastatų vidaus ploto eksplikacija


g-vė, pr., a., al, skersg. Nr. _____

Data	Aukšto Nr.	Buto Nr.	Kambarių Nr.	Patalpų pavadinimas		Bendrasis plotas	Gyvenama						<i>skersg.</i>		iš to skaičiaus		iš to skaičiaus		iš to skaičiaus		
				patalpų paskirtis	kam naudojama		gyvenamųjų kambarių plotas	naudingas negyvenamasis plotas	tambūrų, techn. pat. plotas	negyven. rūšiai ir pusrūšiai	verslo		iš to skaičiaus		iš to skaičiaus		iš to skaičiaus		iš to skaičiaus		
											pagrind. plotas	pagalb. plotas	pagrind. plotas	pagalb. plotas	pagrind. plotas	pagalb. plotas	pagrind. plotas	pagalb. plotas			
<i>91.08.28</i>	<i>1</i>	<i>1</i>	<i>1</i>	<i>nerūdė</i>	<i>kovid. pl.</i>	<i>41.91</i>								<i>41.91</i>							
			<i>2</i>		<i>nerūdė</i>	<i>999.48</i>								<i>999.48</i>							
			<i>3</i>		<i>pagalb. pl.</i>	<i>12.59</i>								<i>12.59</i>							
			<i>4</i>		<i>kovid. pl.</i>	<i>13.28</i>								<i>13.28</i>							
			<i>5</i>		<i>pagalb. pl.</i>	<i>12.45</i>								<i>12.45</i>							
					<i>visi 151 p</i>	<i>999.71</i>								<i>999.48</i>	<i>80.23</i>						

55
16

Data	Aukšto Nr.	Buto Nr.	Kambarių Nr.	Patalpų pavadinimas		Bendrasis plotas	Gyvenama						iš to skaičiaus		iš to skaičiaus		iš to skaičiaus		iš to skaičiaus			
				patalpų paskirtis	kam naudojama		gyvenamųjų kambarių plotas	naudingas negyvenamasis plotas	tambūru, techn. pat. plotas	negyven. rūšiai ir pusrūšiai	verslo		pagrind. plotas	pagalb. plotas	pagrind. plotas	pagalb. plotas	pagrind. plotas	pagalb. plotas	pagrind. plotas	pagalb. plotas		
											pagrind. plotas	pagalb. plotas										

199 7 m. 08 mėn. 28 d. Sudarė: L. au.

Tikrino: 



Pastato raidė 2J^h

Inventorinis Nr.		
Miestas Rajonas	Kvartalas	Sklypas
<u>Kaunas</u>		


Pastatų vidaus ploto eksplikacija

g-vė, pr., a., al, skersg. Nr. _____

Data	Aukšto Nr.	Buto Nr.	Kambarių Nr.	Patalpų pavadinimas		Bendrasis plotas	Gyvenama					<i>neriškė</i>								
				patalpų paskirtis	kam naudojama		iš to skaičiaus				iš to skaičiaus		iš to skaičiaus		iš to skaičiaus		iš to skaičiaus		iš to skaičiaus	
							gyvena- mųjų kambarių plotas	naudin-gas negy- venamasis plotas	tambūru, technik. pat. plotas	negyven. rūšiai ir pusrū- šiai	verslo		pagrind. plotas	pagalb. plotas	pagrind. plotas	pagalb. plotas	pagrind. plotas	pagalb. plotas	pagrind. plotas	pagalb. plotas
97.08.98	1	1	1	<i>neriškė</i>	<i>koridor.</i>	40.83								40.83						
			2		<i>neriškė</i>	858.97								858.97						
			3		<i>koridor.</i>	40.61								40.61						
					<i>viso 2J^h</i>	940.41								858.97	81.44					

Data	Aukšto Nr.	Buto Nr.	Kambarių Nr.	Patalpų pavadinimas		Bendrasis plotas	Gyvenama						iš to skaičiaus		iš to skaičiaus		iš to skaičiaus		iš to skaičiaus			
				patalpų paskirtis	kam naudojama		iš to skaičiaus				iš to skaičiaus		iš to skaičiaus		iš to skaičiaus		iš to skaičiaus					
							gyvenamųjų kambarių plotas	naudingas gyvenamasis plotas	tambūru, techn. pat. plotas	negyven. rūšiai ir pusrūšiai	verslo	pagrind. plotas	pagalb. plotas	pagrind. plotas	pagalb. plotas	pagrind. plotas	pagalb. plotas	pagrind. plotas	pagalb. plotas			

199 7 m. 08 mėn. 28 d. Sudarė: Las-

Tikrino: 

Pastato raidė: 376

Inventorinis Nr.		
Miestas Rajonas	Kvartalas	Sklypas
<i>Šeiminiai</i>		

Pastatų vidaus ploto eksplikacija


g-vė, pr., a, al, skersg. Nr.

Data	Aukšto Nr.	Buto Nr.	Kambarių Nr.	Patalpų pavadinimas		Bendrasis plotas	Gyvenama					<i>skaičiai</i>		iš to skaičiaus		iš to skaičiaus		iš to skaičiaus		
				patalpų paskirtis	kam naudojama		gyvenamųjų kambarių plotas	naudin-gas negyvenamasis plotas	tambūrų, techn. pat. plotas	negyven. rūšiai ir pusrūšiai	verslo		pagrind. plotas	pagalb. plotas	pagrind. plotas	pagalb. plotas	pagrind. plotas	pagalb. plotas	pagrind. plotas	pagalb. plotas
											pagrind. plotas	pagalb. plotas								
97.08.28.	1	1	1	<i>nerūd.</i>	<i>pagalb. pl.</i>	1.24									1.24					
			2	"	"	6.35									6.35					
			3	<i>nerūd.</i>	<i>nerūd.</i>	8.62									8.62					
			4	<i>miš. k.</i>	<i>miš. k.</i>	35.94									35.94					
			5	<i>nerūd.</i>	<i>nerūd.</i>	8.71									8.71					
			6	<i>pagalb. pl.</i>	<i>pagalb. pl.</i>	7.92									7.92					
			7	<i>nerūd.</i>	<i>nerūd.</i>	1442.71									1442.71					
			8	<i>pagalb. pl.</i>	<i>pagalb. pl.</i>	10.62									10.62					
			9	<i>nerūd.</i>	<i>nerūd.</i>	8.32									8.32					
			10	<i>nerūd.</i>	<i>nerūd.</i>	8.36									8.36					
			11	<i>pagalb. pl.</i>	<i>pagalb. pl.</i>	8.23									8.23					
				<i>viso 376</i>	<i>viso 376</i>	1547.07									1547.07					

57
12

Data	Aukšto Nr.	Buto Nr.	Kambarių Nr.	Patalpų pavadinimas		Bendrasis plotas	Gyvenama						iš to skaičiaus		iš to skaičiaus		iš to skaičiaus		iš to skaičiaus		
				patalpų paskirtis	kam naudojama		gyvenamųjų kambarių plotas	naudingas gyvenamasis plotas	tambūru, techn. pat. plotas	negyven. rūšiai ir pusrūšiai	verslo		iš to skaičiaus		iš to skaičiaus		iš to skaičiaus		iš to skaičiaus		
											pagrind. plotas	pagalb. plotas	pagrind. plotas	pagalb. plotas	pagrind. plotas	pagalb. plotas	pagrind. plotas	pagalb. plotas			

199 7 m. 08 mėn. 28 d. Sudarė: Bas-

Tikrinė: 



Pastato raidė 44/p

Inventorinis Nr.		
Miestas Rajonas	Kvartalas	Sklypas
<i>Kaunas</i>		

Pastatų vidaus ploto eksplikacija

g-vė, pr, a, al, skersg. Nr. _____

Data	Aukšto Nr.	Buto Nr.	Kambarių Nr.	Patalpų pavadinimas		Bendrasis plotas	Gyvenama						<i>skaičiai</i>					
				patalpų paskirtis	kam naudojama		iš to skaičiaus						iš to skaičiaus		iš to skaičiaus		iš to skaičiaus	
							gyvena- mųjų kambarių plotas	naudin-gas negy- venamasis plotas	tambūru, technik. pat. plotas	negyven. rūsiai ir pusrū- siai	verslo		pagrind. plotas	pagalb. plotas	pagrind. plotas	pagalb. plotas	pagrind. plotas	pagalb. plotas
<i>97.08.28.</i>	<i>1</i>	<i>1</i>	<i>1</i>	<i>skaičiai</i>	<i>daburios</i>	<i>48,95</i>								<i>48,95</i>				
			<i>2</i>		<i>skaičiai</i>	<i>726,10</i>								<i>726,10</i>				
			<i>3</i>		<i>pagalb. pl.</i>	<i>12,96</i>								<i>12,96</i>				
			<i>4</i>		<i>daburios</i>	<i>15,12</i>								<i>15,12</i>				
			<i>5</i>		<i>pagalb. pl.</i>	<i>13,07</i>								<i>13,07</i>				
					<i>visų 45' p</i>	<i>889,20</i>								<i>726,10</i>	<i>889,20</i>			

58
15

Data	Aukšto Nr.	Buto Nr.	Kambarių Nr.	Patalpų pavadinimas		Bendrasis plotas	Gyvenama						iš to skaičiaus		iš to skaičiaus		iš to skaičiaus		iš to skaičiaus				
				patalpų paskirtis	kam naudojama		gyvenamųjų kambarių plotas	naudingas gyvenamasis plotas	tambūru, techn. pat. plotas	negyven. rūšiai ir pusrūšiai	verslo		pagrind. plotas	pagalb. plotas	pagrind. plotas	pagalb. plotas	pagrind. plotas	pagalb. plotas	pagrind. plotas	pagalb. plotas			
											pagrind. plotas	pagalb. plotas											

1997 m. 28 mėn. 28 d. Sudarė: *[Signature]*

Tikrino: *[Signature]*



Pastato raidė 5F'm

Inventorinis Nr.		
Miestas Rajonas	Kvartalas	Sklypas
<i>Šilutė</i>		

Pastatų vidaus ploto eksplikacija

g-vė, pr., a., al, skersg. Nr. _____

Data	Aukšto Nr.	Buro Nr.	Kambarių Nr.	Patalpų pavadinimas		Bendrasis plotas	Gyvenama						iš to skaičiaus		iš to skaičiaus		iš to skaičiaus			
				patalpų paskirtis	kam naudojama		gyvena- mųjų kambarių plotas	naudin-gas negy- venamasis plotas	tambūru, technik. pat. plotas	negyven. rūsiai ir pusrū- siai	versio		pagrind. plotas	pagalb. plotas	pagrind. plotas	pagalb. plotas	pagrind. plotas	pagalb. plotas	pagrind. plotas	pagalb. plotas
											pagrind. plotas	pagalb. plotas								
<i>97.08.88</i>	<i>1</i>	<i>1</i>	<i>1</i>	<i>daržinė</i>	<i>el. skydas</i>	<i>13,05</i>														
			<i>2</i>		<i>saulelis</i>	<i>997,88</i>														
					<i>nuo 5F'm</i>	<i>1010,93</i>														

59
00

Data	Aukšto Nr.	Buto Nr.	Kambarių Nr.	Patalpų pavadinimas		Bendrasis plotas	Gyvenama						iš to skaičiaus		iš to skaičiaus		iš to skaičiaus	
				patalpų paskirtis	kam naudojama		iš to skaičiaus				iš to skaičiaus		iš to skaičiaus		iš to skaičiaus			
							gyvenamųjų kambarių plotas	naudingas gyvenamasis plotas	tambūru, techn. pat. plotas	negyvenamūs ir pusrūsiai	verslo pagrind. plotas	pagalb. plotas	pagrind. plotas	pagalb. plotas	pagrind. plotas	pagalb. plotas	pagrind. plotas	pagalb. plotas

1997 m. 08 mėn. 28 d. Sudarė: [Signature]

Tikrino: [Signature]



Pastato raidė *7H'p*

Inventorinis Nr.		
Miestas Rajonas	Kvartalas	Sklypas
<i>Šalimod. r.</i>		

Pastatų vidaus ploto eksplikacija

g-vė, pr., a., al, skersg. Nr.

Data	Aukšto Nr.	Buto Nr.	Kambarių Nr.	Patalpų pavadinimas		Bendrasis plotas	Gyvenama						iš to skaičiaus							
				patalpų paskirtis	kam naudojama		gyvena- mųjų kambarių plotas	naudin- gas negy- venamasis plotas	tambūru- technik. pat. plotas	negyven- rūsiai ir pusrū- siai	versio		iš to skaičiaus		iš to skaičiaus					
											pagrind. plotas	pagalb. plotas	pagrind. plotas	pagalb. plotas	pagrind. plotas	pagalb. plotas				
<i>97.08.98</i>	<i>1</i>	<i>1</i>	<i>1</i>	<i>praėjim.</i>	<i>pag. sind. p.</i>	<i>7.83</i>									<i>7.83</i>					
			<i>2</i>		<i>pagalb. p.</i>	<i>8.99</i>										<i>8.99</i>				
					<i>nr 7H'p</i>	<i>16.82</i>									<i>7.83</i>	<i>8.99</i>				

69

12 08

Data	Aukšto Nr.	Buto Nr.	Kambarių Nr.	Patalpų pavadinimas		Bendrasis plotas	Gyvenama							iš to skaičiaus		iš to skaičiaus		iš to skaičiaus		iš to skaičiaus		
				patalpų paskirtis	kam naudojama		iš to skaičiaus							pagrind. plotas	pagalb. plotas	pagrind. plotas	pagalb. plotas	pagrind. plotas	pagalb. plotas	pagrind. plotas	pagalb. plotas	
							gyvenamuju kambarių plotas	naudingas gyvenamasis plotas	tambūru, techn. pat. plotas	negyven. rūšiai ir pusrūšiai	verslo											
											pagrind. plotas	pagalb. plotas										

1997 m. 08 mėn. 28 d. Sudarė: Loas-

Tikrino: [Signature]

Kitų statinių įkainojimas (perkainojimas)


Adresas Kaišiadorių r. sav. Pajautiškių k.

Unikalus Nr. 4998-6005-8083

Pavadinimas	Vertės nustatymo data	Įkainojimas (I), Perkainojimas (P)	Kasmetinis vertės mažinimo koeficientas	Matavimo vienetas	Kiekis	Kainynas ir lentelė	Vieneto statybos vertė po indeksavimo, Lt	Atkūrimo kaštai (statybinė vertė), Lt	Nusidėvėjimas %	Atkuriamoji vertė, Lt	Vietovės pataisos koeficientas	Vidutinė rinkos vertė, Lt
1	2	3	4	5	6	7	8	9	10	11	12	13
Stoginė 6I1b	2010-03-05	P	2,5	kv.m	82,46	NTK2010-5.3.18	122	10100	70	3020	0.02	60
Takas b1	2010-03-05	P	5	kv.m	2385	NTK2010-5.3.9.2	176	420000	70	126000	0.02	2520
Silosinė s1	2010-03-05	P	5	kub.	686	NTK2010-5.3.1	143	98100	70	29400	0.02	589
Silosinė s2	2010-03-05	P	5	kub.	686	NTK2010-5.3.1	143	98100	70	29400	0.02	589
Mėšlidė m1	2010-03-05	P	5	kub.	334	NTK2010-5.3.2.1	78	26100	70	7820	0.02	156
Viso								652000		196000		3910

Parengė Matininko asistentė Kristina Mackėlaitė

Tikrino Matininkė Ona Ražanauskienė



Inžinierinių statinių įkainojimas (perkainojimas)

Adresas Kaišiadorių r. sav. Pajautiškių k.



Unikalus Nr. 4998-6005-8072

Pavadinimas	Vertės nustatymo data	Įkainojimas (I), Perkainojimas (P)	Kasmetinis vertės mažinimo koeficientas	Matavimo vienetas	Kiekis	Kainynas ir lentelė	Vieneto statybos vertė po indeksavimo, Lt	Atkūrimo kaštai (statybinė vertė), Lt	Nusidėvėjimas %	Atkuriamoji vertė, Lt	Vietovės pataisos koeficientas	Vidutinė rinkos vertė, Lt
1	2	3	4	5	6	7	8	9	10	11	12	13
Vandens bokštas su įranga 8H1g	2010-03-05	P	5,6	kub.	20	NTK2010-4.1.9	2532	50600	70	15200	1	15200
Vandens bokštas su įranga 8H1g	2010-03-05	P	5,6	kub.	20	NTK2010-4.1.9	2532	50600	70	15200	1	15200
Viso								50600		15200		15200

Parengė Matininko asistentė Kristina Mackėkaitė

Tikrino Matininkė Ona Ražanauskienė

A.V.



* 0 2 5 2 3 3 1 1 *

Valstybės įmonės Registrų centro Kauno filialas

**NEKILNOJAMOJO DAIKTO
KADASTRINIŲ MATAVIMŲ BYLA**

Tomas: 1

Nekilnojamojo turto objektas: **Statinys (statiniai)**

Bylos Nr.:

Registro Nr.: **20/172538 (Statiniai)** 44/1333857

Adresas: **Kaišiadorių r. sav. Pajautiškių k.**

Lapų skaičius: 36



SUDERINTA

Valstybės įmonės Registrų centro Kauno filialas

Elektroniniu parašu pasirašė: Rita Vosyliene

Pareigos: Vyresnioji kadastro specialistė

Laiko žyma: 2011-01-19 17:58:03

Bylos Nr.
Tomo Nr. 1
Registro 20/172538

BYLOS TOMO VIDAUS APYRAŠAS

Eil. Nr.	Dokumento pavadinimas	Dokumento		Lapų skaič.	Bylos lapų numeriai	Pastabos
		Nr.	Data			
1	Statinio planas "STATINIŲ IŠDĖSTYMO PLANAS"		2011-01-06	1	I	
2	Statinio nuotraukos 1F FORMA		2011-01-06	5	2-6	
3	Statinio planas "PIRMAS AUKŠTAS"		2011-01-06	5	7-11	
4	Pagrindinio pastato, jo dalių ir priestatų kadastro duomenys 1A FORMA		2011-01-06	8	12-19	
5	Inžinerinių statinių kadastro duomenys 1C FORMA		2011-01-06	2	20-21	
6	Pagrindinio pastato, jo dalių ir priestatų įkainojimas (perkainojimas) 2A FORMA		2011-01-06	5	22-26	
7	Inžinerinių statinių įkainojimas (perkainojimas) 2C FORMA		2011-01-06	2	27-28	
8	Pagrindinio pastato vidaus plotų eksplikacija 3 FORMA		2011-01-06	7	29-35	

Vidaus apyrašo lapų

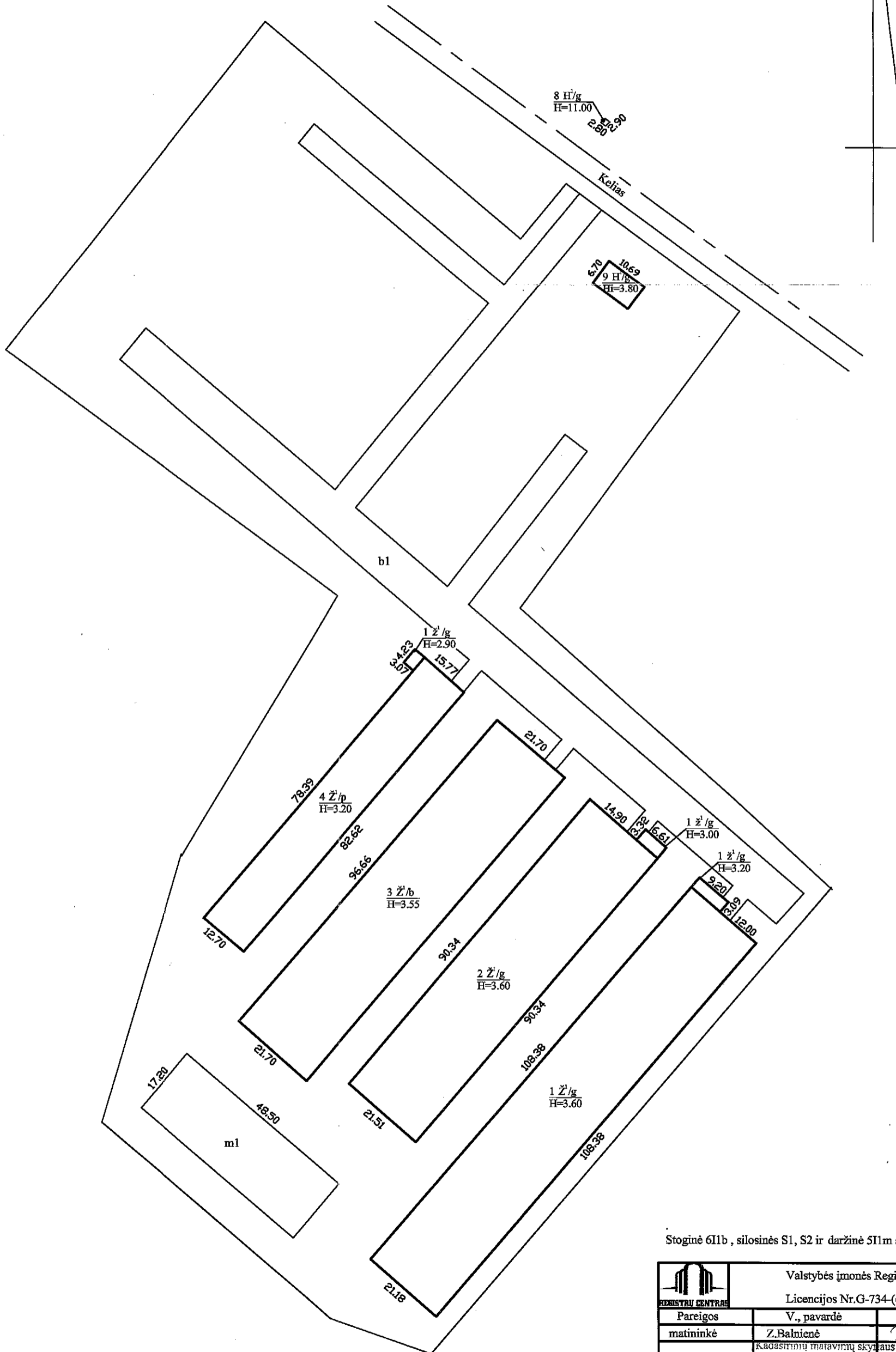
35

Matininkė Zina Balnienė





1019867864



65

Stoginė 611b, silosinės S1, S2 ir daržinė 5I1m sunaikinti.

Valstybės įmonės Registrų centro Kauno filialas			
Licencijos Nr.G-734-(623), išduota 2008-08-27, 2M-M-195			
Pareigos	V., pavardė	Parašas	Data
matininkė	Z. Balnicė		2011-01-06
Kadastrinių matavimų skyriaus			
Pajautiškių k.			
Statinių išdėstymo planas		1:1000	
Kaišiadorių r. sav.			
Pajautiškių k.			
Sudarytas pagal 2011-01-06 kadastrinių matavimų duomenis			

Kitų statinių kadastro duomenys

Adresas Kaišiadorių r. sav. Pajautiškių k.

Unikalus Nr. 4998-6005-8083

Pavadinimas Kiemo statiniai

Pažymėjimas plane

Paskirtis Kiti statin. (kiemo įrenginiai)

Kad. duomenų nustatymo 2011-01-06

Aprašymas

Statinio duomenys

Statybos pradžios metai:		Statybos pabaigos metai:	1987
Rekonstravimo pradžios metai:		Rekonstravimo pabaigos metai:	

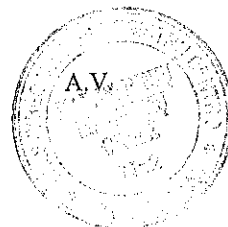
Statinio sudėtinių dalių kadastro duomenys

Pažymėjimas plane	Sudėtinė dalis		
b1	Takas		
Statybos pradžios metai:		Plotis: m	
Statybos pabaigos metai:	1987	Plotas kv. m	2385
Rekonstravimo pradžios metai:		Tūris: kub. m	
Rekonstravimo pabaigos metai:		Gylis: m	
Baigtumo procentas: %	100	Medžiaga:	Asfaltas
Aukštis: m		Markė:	
Ilgis: m		Kiekis: vnt.	
Skersmuo mm			

Pažymėjimas plane	Sudėtinė dalis		
m1	Mėšlidė		
Statybos pradžios metai:		Plotis: m	17,2
Statybos pabaigos metai:	1987	Plotas kv. m	334,2
Rekonstravimo pradžios metai:		Tūris: kub. m	334
Rekonstravimo pabaigos metai:		Gylis: m	
Baigtumo procentas: %	100	Medžiaga:	Betonas
Aukštis: m	0,4	Markė:	
Ilgis: m	48,5	Kiekis: vnt.	
Skersmuo mm			

Parengė Matininkė Zina Balnienė

Zab-



Kitų statinių įkainojimas (perkainojimas)

Adresas Kaišiadorių r. sav. Pajautiškių k.


Unikalus Nr. 4998-6005-8083

Pavadinimas	Vertės nustatymo data	Įkainojimas (I), Perkainojimas (P)	Kasmetinis vertės mažinimo koeficientas	Matavimo vienetas	Kiekis	Kainynas ir lentelė	Vieneto statybos vertė po indeksavimo, Lt	Atkūrimo kaštai (statybinė vertė), Lt	Nusidėvėjimas %	Atkuriamoji vertė, Lt	Vietovės pataisos koeficientas	Vidutinė rinkos vertė, Lt
1	2	3	4	5	6	7	8	9	10	11	12	13
Takas b1	2011-01-06	P	5	kv.	2385	NTK2010-5.3.9.2	176	420000	75	105000	0.02	2100
Mėšlėdė m1	2011-01-06	P	5	kub.	334	NTK2010-5.3.2.1	78	26100	75	6510	0.02	130
Viso								446000		112000		2230

Parengė Matininkė Zina Balnienė

Kal-

A.V.



ĮGALIOJIMAS Nr. 31

2016 m. lapkričio 18d., Kaišiadorys

Akcinė bendrovė Kaišiadorių paukštynas, juridinio asmens kodas 158891218, buveinės adresas Paukštinių g. 15, Kaišiadorys, PVM mokėtojo kodas LT588912113, duomenys apie bendrovę kaupiami ir saugomi juridinių asmenų registre, registro tvarkytojas – VĮ „Registrų centras“ (toliau – „**Bendrovė**“), atstovaujama generalinio direktoriaus Audriaus Augulio, veikiančio pagal Bendrovės įstatus, šiuo įgaliojia

UAB „Sweco Lietuva“, įmonės kodas **301135783**, adresas: **V. Gerulaičio g. 1 LT-08200 Vilnius**,


- atstovauti Bendrovės interesus valstybinėse ir privačiose įstaigose, įmonėse, organizacijose, gaunant ir pateikiant reikiamus dokumentus dėl Bendrovės Pajautiškių objekto, esančio adresu: Pajautiškių g. 12, Pajautiškių kaimas, Veislinių paukščių paukštidžių (sklypo kadastro Nr. 4970/0007:274) statybos projekto, taip pat Bendrovės vardu pasirašyti ir atlikti kitus veiksmus, susijusius su šiuo pavedimu.

Šis įgaliojimas suteikia teisę Įgaliotiniam perįgalioti Įgaliotinio konkrečius darbuotojus atlikti šiame įgaliojime nurodytus veiksmus Bendrovės vardu.

Įgaliojimas galioja iki 2017 m. kovo 1 d., jei nėra atšaukiamas anksčiau.

Bendrovės vardu:

generalinis direktorius
Audrius Augulis



(parasas)



ĮGALIOJIMAS

2016-11-21

Nr. Į - 92

UAB „Sweco Lietuva“, įmonės kodas: 301135783, buveinės adresas Vito Gerulaičio g. 1, Vilnius, atstovaujama prezidento Artūro Abromavičiaus, veikiančio pagal Bendrovės įstatus, įgalioja UAB „Sweco Lietuva“ statinio projekto vadovą Arūną Vilkenį:

- atstovauti Akcinės bendrovės Kaišiadorių paukštynas interesus valstybinėse ir privačiose įstaigose, įmonėse, organizacijose gaunant ir pateikiant reikiamus dokumentus dėl Akcinės bendrovės Kaišiadorių paukštynas Pajautiškių objekto, esančio adresu Pajautiškių g. 12, Pajautiškių kaimas, Veislinių paukščių paukštidžių (sklypo kadastro Nr. 4970/0007:274) statybos projekto,
- Akcinės bendrovės Kaišiadorių paukštynas vardu pasirašyti ir atlikti kitus veiksmus, susijusius su šiuo pavedimu.

Įgaliojimas suteikiamas remiantis 2016 m. lapkričio 18 d. Akcinės bendrovės Kaišiadorių paukštynas išduotu įgaliojimu Nr. 31.

Įgaliojimas galioja iki 2017 m. kovo 1 d. (imtina).

Prezidentas



Artūras Abromavičius

1 (1)

UAB „Sweco Lietuva“
V. Gerulaičio g. 1
LT 08200 Vilnius, Lietuva
Tel. +37052622621
Faks. +370 5 261 7507
www.sweco.lt
info@sweco.lt

Įmonės kodas 301135783
PVM mokėtojo kodas LT100003469910
Sąsk. Nr. LT54 7044 0600 0091 6067
AB SEB bankas
SWECO grupės narė

Asta Paulavičiūtė
Kokybės vadovė, vadovaujanti pardavimų specialistė
Tiesioginis tel. +37052196584
Mob. +37063337322
asta.paulaviciute@sweco.lt