UAB „AMIC Lietuva“
Senasis Ukmergės kel. 4, Užubalių k., 14302
Vilniaus r.
Mob. +370 682 446 96
El. paštas: g.vitkevicius@amicenergy.com

KITOS PASKIRTIES INŽINERINIO STATINIO (SAVITARNOS AUTOMOBILIŲ PLOVYKLOS) RAMYGALOS G. 186G, PANEVĖŽYJE, SUPAPRASTINTAS STATYBOS PROJEKTAS

PROJEKTINIAI PASIŪLYMAI

PP-01
LAIDA 0

2023 m.

STATYTOJO (UŽSAKOVO) PAVADINIMAS	UAB „AMIC LIETUVA“
STATINIO PROJEKTO PAVADINIMAS	KITOS PASKIRTIES INŽINERINIO STATINIO (SAVITARNOS AUTOMOBILIŲ PLOVYKLOS) RAMYGALOS G. 186G, PANEVĖŽYJE, SUPAPRASTINTAS STATYBOS PROJEKTAS
STATINIO PROJEKTO NUMERIS	HT 23/1025/2PP
STATINIO PROJEKTO ETAPAS	PROJEKTINIAI PASIŪLYMAI
STATINIO KATEGORIJA	II GRUPĖS NESUDĖTINGASIS STATINYS (03)
STATINIO (STATINIŲ) PAVADINIMAS	XX VISI STATINIAI (00 SKLYPO PLANAS, 01 ESAMA DEGALINĖ, 02 ESAMA AUTOMOBILIŲ AUTOMATINĖ PLOVYKLA, 03 PROJEKTUOJAMA AUTOMOBILIŲ SAVITARNOS PLOVYKLA)
STATINIO PROJEKTO DALIS	-
BYLOS (SEGTUVO) ŽYMUO	PP-01
BYLOS (SEGTUVO) LAIDOS ŽYMUO	0
BYLOS (SEGTUVO) IŠLEIDIMO DATA	2023-12-08

PROJEKTUOTOJAS	***KVALIFIKACIJĄ PATVIRTINANČIO DOKUMENTO NR.***	***PAREIGOS***	***VARDAS, PAVARDĖ***	***PARAŠAS***
UAB „Hidroterra“		Direktorius	Darius Kalesnykas	
UAB „Hidroterra“	25743	PV	Sigitas Valiukonis	

2023 m.

UAB „Hidroterra“
Zietelos g. 3, 03160 Vilnius
Baltų pr. 40, 48196 Kaunas
info@hidroterra.lt, www.hidroterra.lt

PROJEKTINIŲ PASIŪLYMŲ DOKUMENTŲ SUDĖTIES ŽINIARAŠTIS

Dokumento žymuo	Lapų sk.	Laida	Dokumento pavadinimas	Pastabos
Tekstiniai dokumentai				
-	1	0	Titulinis lapas	
-	1	0	Antraštinis lapas	
HT 23_1025_2PP-XX-PP-01.BSŽ-01	1	0	Projektinių pasiūlymų dokumentų sudėties žiniaraštis	
HT 23_1025_2PP-XX-PP-01.AR-01	6	0	Aiškinamasis raštas	
Grafiniai dokumentai				
HT 23_1025_2PP-XX-PP-01.B-01	1	0	Sklypo planas M 1 : 500	
HT 23_1025_2PP-01-PP-01.B-02	1	0	Planas, fasadai M 1:100	
Pridedami dokumentai				
HT 23_1025_2PP-01-PP-01.B-03	1	-	Projektinių pasiūlymų vaizdinė informacija – vizualizacija 1	1 priedas
HT 23_1025_2PP-01-PP-01.B-04	1	-	Projektinių pasiūlymų vaizdinė informacija – vizualizacija 2	1 priedas
-	1	-	Teritorijų planavimo dokumento pagrindinis brėžinys su pažymėta statybos vieta	2 priedas

AIŠKINAMASIS RAŠTAS

TURINYS

1. BENDRI DUOMENYS 2

2. STATINIO PROJEKTO ATITIKTIS TERITORIJŲ PLANAVIMO DOKUMENTAMS, ŽEMĖS SKLYPO TERITORIJOS NAUDOJIMO REGLAMENTO PARAMETRAI 2

3. STATINIO AR JO DALIES STATYBOS VIETA, PAGRINDINĖ NAUDOJIMO PASKIRTIS 3

4. STATINIO TECHNINIAI IR PASKIRTIES RODIKLIAI 5

5. PROJEKTINIŲ PASIŪLYMŲ SPRENDINIAI 5

5.1. Sklypo plano sprendiniai 5

5.1. Architektūriniai sprendiniai 6

0	2023-12-08	Projektiniai pasiūlymai
LAIDA	IŠLEIDIMO DATA	LAIDOS STATUSAS. KEITIMO PRIEŽASTIS (JEI TAIKOMA)

KVAL. PATV. DOK. NR.	Hidroterra aplinkosaugos technologijos			STATINIO PROJEKTO PAVADINIMAS **Kitos paskirties inžinerinio statinio (savitarnos automobilių plovyklos) Ramygalos g. 186G, Panevėžyje, supaprastintas statybos projektas**	
25743	PV	Sigitas Valiukonis		STATINIO NUMERIS IR PAVADINIMAS **XX Visi statiniai (00, 01, 02, 03)**	
				DOKUMENTO PAVADINIMAS **Aiškinamasis raštas**	LAIDA 0
LT	STATYTOJAS IR (ARBA) UŽSAKOVAS **UAB „AMIC Lietuva“**			DOKUMENTO ŽYMUO **HT 23_1025_2PP-XX-PP-01.AR-01**	LAPAS 1 / LAPŲ 6

1. BENDRI DUOMENYS

Statytojas	UAB „AMIC Lietuva“ Senasis Ukmergės kel. 4, Užubalių k., 14302 Vilniaus r. Mob. +370 682 446 96 El. paštas: g.vitkevicius@amicenergy.com
Statinio statybos vieta	Ramygalos g. 186G, Panevėžys
Statinio statybos rūšis	Naujo statinio statyba (03)
Statinio kategorija	II grupės nesudėtingais statinys (03)
Statinio paskirtis	Kitos paskirties inžinerinis statinys (03)
Projektuojami statiniai	00 Sklypo planas 01 Esama degalinė 02 Esama automobilių savitarnos plovykla 03 Projektuojama automobilių savitarnos plovykla

Projektiniai pasiūlymai parengti vadovaujantis Lietuvos Respublikos statybos įstatymu, projektų rengimo tvarką reglamentuojančiais norminiai aktais, statybos techniniais reglamentais, taisyklėmis, standartais, higienos normomis, projektinių pasiūlymų rengimo užduotimi, žemės sklypo nuosavybės dokumentais, sklypo topografine nuotrauka.

2. STATINIO PROJEKTO ATITIKTIS TERITORIJŲ PLANAVIMO DOKUMENTAMS, ŽEMĖS SKLYPO TERITORIJOS NAUDOJIMO REGLAMENTO PARAMETRAI

Remiantis Panevėžio miesto savivaldybės administracijos 2023 m. gegužės 29 d. reg. teritorijų planavimo dokumentu – Panevėžio miesto teritorijos bendrojo plano keitimo koregavimas (dok. reg. nr. T00089337), projektuojamo objekto teritorija priskiriama T35 zonai.

1 pav. Ištrauka iš Panevėžio miesto teritorijos bendrojo plano

3. STATINIO AR JO DALIES STATYBOS VIETA, PAGRINDINĖ NAUDOJIMO PASKIRTIS

Žemės sklypas (unik. daikto Nr. 2701-0040-0002) Ramygalos g. 186G, Panevėžyje, kurio nuosavybės teisė priklauso UAB „AMIC Lietuva“. Sklypo kadastrinis Nr. 2701/0040:2 Panevėžio m. k.v.

Daikto pagrindinė naudojimo paskirtis – kita. Žemės sklypo naudojimo būdas – Komercinės paskirties objektų teritorijos. Žemės sklypo plotas – 0,6000 ha.

Įregistruotos teritorijos, kuriose taikomos specialiosios žemės naudojimo sąlygos:

1) Elektroninių ryšių tinklų elektroninių ryšių infrastruktūros apsaugos zonos (III skyrius, vienuoliktasis skirsnis);
2) Elektros tinklų apsaugos zonos (III skyrius, ketvirtasis skirsnis).

Neįregistruotos NTR teritorijos, kuriose taikomos specialiosios žemės naudojimo sąlygos:

1) Elektroninių ryšių tinklų elektroninių ryšių infrastruktūros apsaugos zonos (III skyrius, vienuoliktasis skirsnis);
2) Kelių apsaugos zonos (III skyrius, antrasis skirsnis);
3) Elektros tinklų apsaugos zonos (III skyrius, ketvirtasis skirsnis);
4) Melioruotos žemės ir melioracijos statinių apsaugos zonos (VI skyrius, antrasis skirsnis);

5) Vandens tiekimo ir nuotekų, paviršinių nuotekų tvarkymo infrastruktūros apsaugos zonos (III skyrius, dešimtasis skirsnis).

Statinio statybos sklype yra esami šie statiniai:

- Pastatas – Operatorinės pastatas (unik. daikto nr. 2799-8002-7017), kurio pagrindinė naudojimo paskirtis: prekybos. Bendras plotas: 137.78 kv. m. Žymėjimas plane 1E1p;
- Pastatas – Operatorinė (unik. daikto nr. 2799-8002-7044), kurio pagrindinė naudojimo paskirtis: kita. Bendras plotas: 5.57 kv. m. Žymėjimas plane 4H1g;
- Pastatas – Automobilių plovykla (unik. daikto nr. 4400-3153-9862), kurio pagrindinė naudojimo paskirtis: paslaugų. Bendras plotas: 67.72 kv. m. Žymėjimas plane 5L1g;
- Kiti inžineriniai statiniai – Transformatorinė (unik. daikto nr. 2799-8002-7028), kurio pagrindinė naudojimo paskirtis: kiti inžineriniai statiniai (degalinių). Žymėjimas plane e;
- Kiti inžineriniai statiniai – Kiemo statiniai (stoginės, rezervuarai 5 vnt., kiemo aikštelė) (unik. daikto nr. 2799-8002-7039), kurio pagrindinė naudojimo paskirtis: kiti inžineriniai statiniai.

2 pav. Naujai statomo statinio sklypo vieta

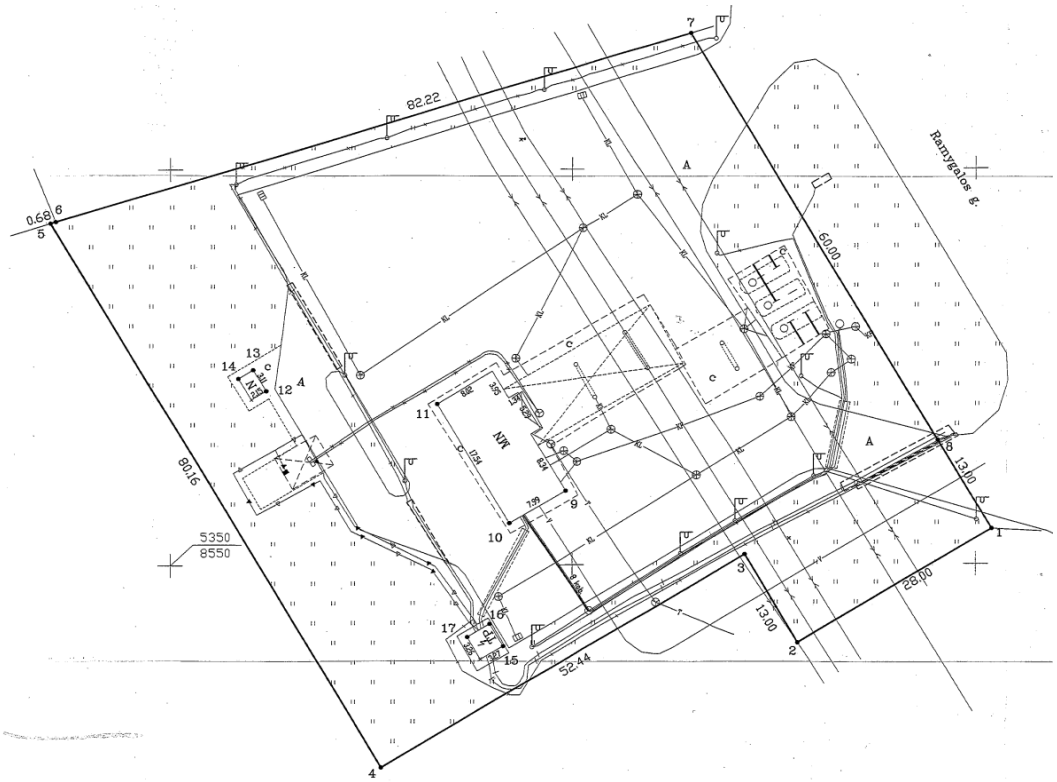

3 pav. Ištrauka iš Žemės sklypo plano

Žemės sklypas šiaurės, pietų ir vakarų kryptimi ribojasi su neužstatytais sklypais, rytų kryptimi – Ramygalos g.

4. STATINIO TECHNINIAI IR PASKIRTIES RODIKLIAI

Statinio pavadinimas: automobilių savitarnos plovykla

Statybos rūšis: Naujo statinio statyba

Statinio kategorija: Nesudėtingas II grupės (tiksli statinio kategorija bus tikslinama projekto rengimo metu).

Statinio paskirtis: kitos paskirties inžinerinis statinys.

Statinio aukštis: apie 5 m.

Statinio užstatymo plotas: apie 103 m²

5. PROJEKTINIŲ PASIŪLYMŲ SPRENDINIAI

5.1. SKLYPO PLANO SPRENDINIAI

Sklypo plano sprendiniai lieka esami. Rankinė automobilių plovykla projektuojama veikiančios degalinės sklype. Įvažiavimas į sklypą iš šiaurės rytų pusės, išvažiavimas – iš pietryčių. Rankinė plovykla projektuojama į šiaurę nuo esamos degalinės pastato.

Lietaus surinkimo nuo teritorijos ir nuvedimo sprendiniai – esami.

Asfalto dangos kiekis nėra didinamas. Žalieji plotai lieka esami.

5.1. ARCHITEKTŪRINIAI SPRENDINIAI

Projektuojamos plovyklos stoginė dengia dvi plovimo vietas ir uždarą technologinės įrangos konteinerį. Viena plovimo vieta atvira, be stogo, skirta didesniems automobiliams. Plovimo vietos viena nuo kitos atskiriamos pertvaromis.

Statinio laikantysis karkasas dengiamas formuota apdaila.

Statinio konstrukcinė schema, apdailos medžiagos ir spalvinis sprendimas, technologinis išplanavimas numatomi pagal tipinį gamintojo dizainą.

Nuolatinės darbo vietos nenumatomos, paslauga teikiama bekontakčiu būdu. Plovyklos ir teritorijos priežiūra, pagal poreikį, atliekama epizodiškai.

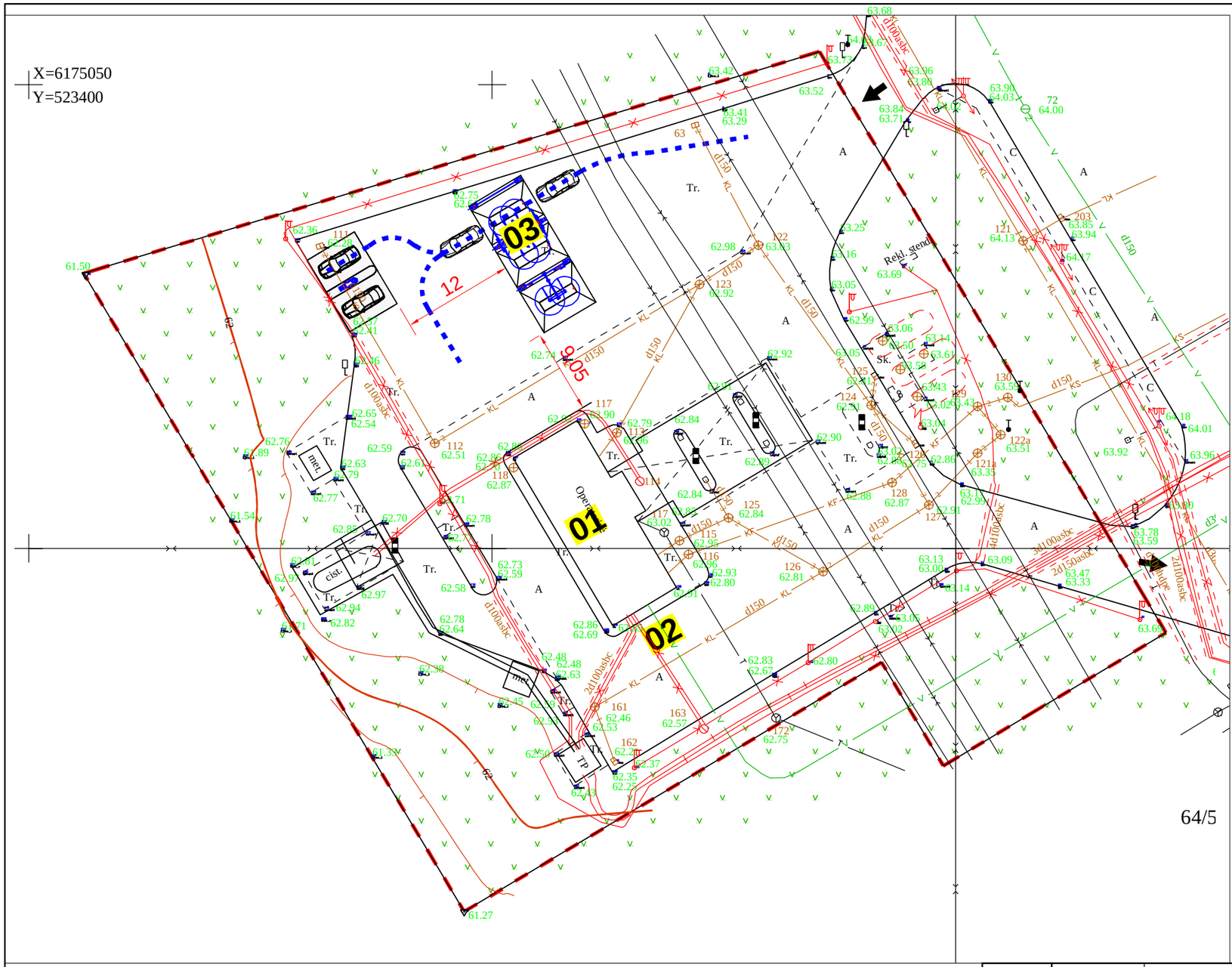

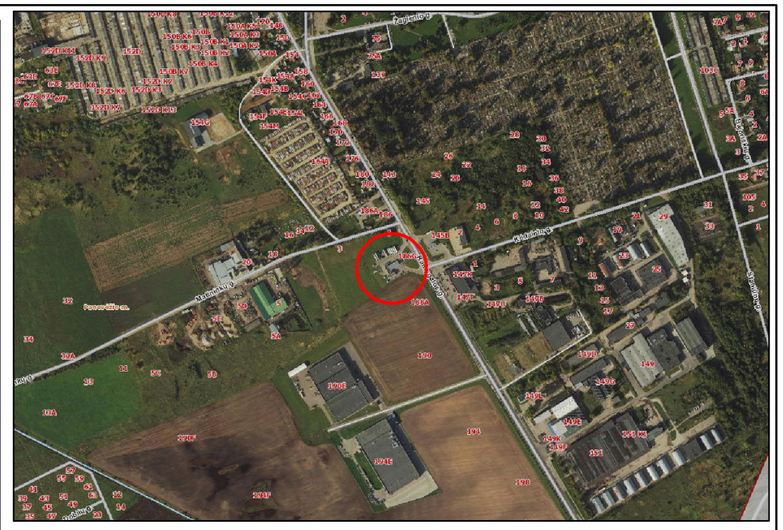

Situacijos chema

EKSPLIKACIJA:

01 Esama degalinė

02 Esama automobilių automatinė plovykla

03 Projektuojama automobilių savitarnos plovykla

SUTARTINIS ŽYMĖJIMAS:

Sklypo riba

Patekimas į/iš sklypą

Automobilių manevravimas

Projektuojama asfalto danga

0	2023 12 06	Projektiniai pasiūlymai
LAIDA	IŠLEIDIMO DATA	LAIDOS STATUSAS. KEITIMO PRIEŽASTIS (JEI TAIKOMA)

KVAL. PATV. DOK. NR.

Hidroterra aplinkosaugos technologijos

STATINIO PROJEKTO PAVADINIMAS

Kitos paskirties inžinerinio statinio (savitarnos automobilių plovyklos) Ramygalos g. 186G, Panevėžyje, supaprastintas statybos projektas

STATINIO NUMERIS IR PAVADINIMAS

XX Visi statiniai

A1765	ARCH	Valda Karoblienė

DOKUMENTO PAVADINIMAS

Sklypo planas M 1 : 500

LAIDA: 0

LT

STATYTOJAS IR (ARBA) UŽSAKOVAS

UAB ,,AMIC Lietuva"

DOKUMENTO ŽYMUO

HT 23_1025_2PP-XX-PP-01.B-01

LAPAS: 1

LAPŲ: 1

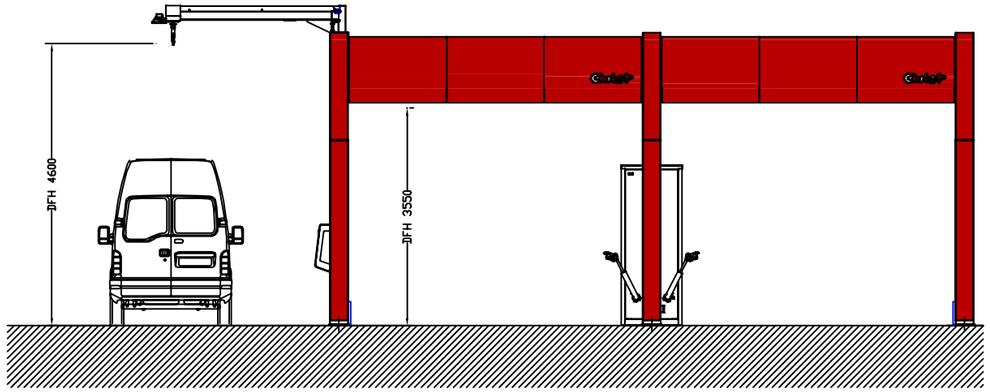

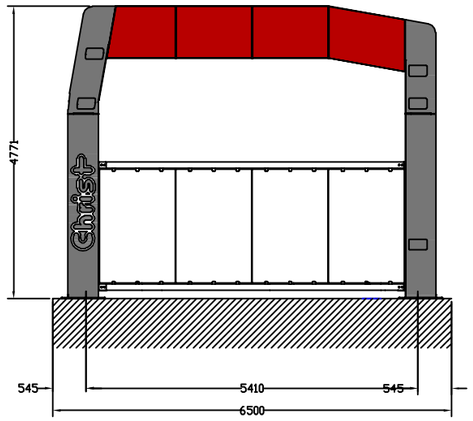

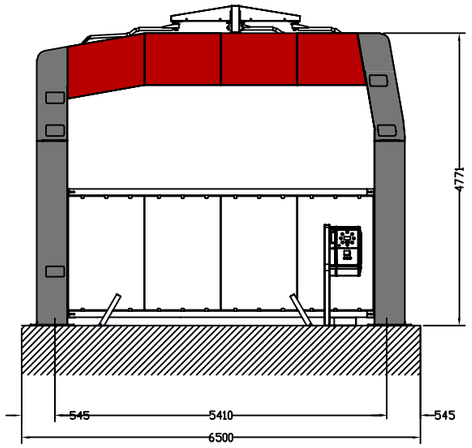

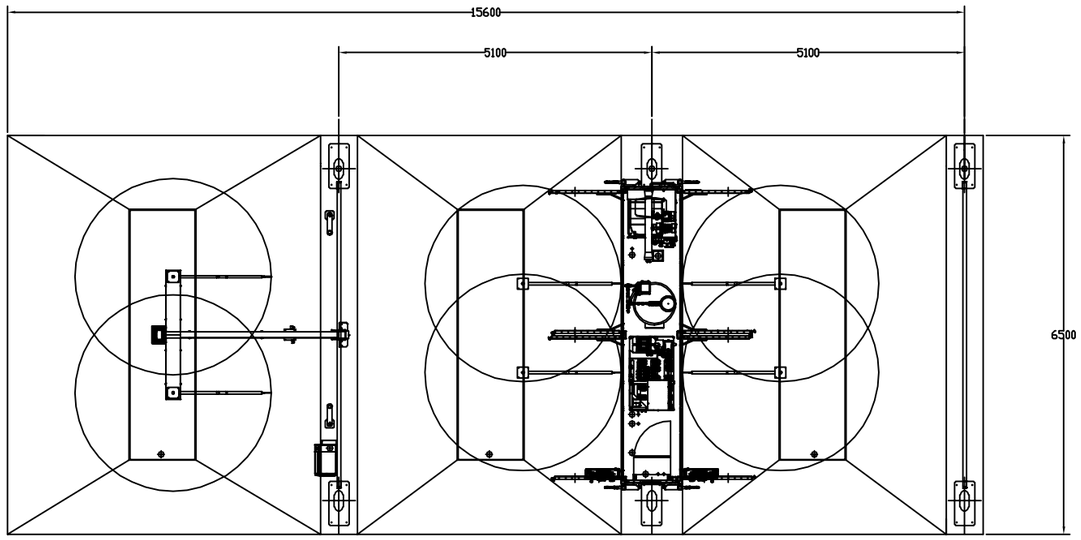

0	2023-12-06	Projektiniai pasiūlymai	
LAIDA	IŠLEIDIMO DATA	LAIDOS STATUSAS. KEITIMO PRIEŽASTIS (JEI TAIKOMA)	

KVAL. PATV. DOK. NR.

Hidroterra aplinkosaugos technologijos

A 1765	Arch	Valda Karoblienė	

STATINIO PROJEKTO PAVADINIMAS

Kitos paskirties inžinerinio statinio (savitarnos automobilių plovyklos) Ramygalos g. 186G, Panevėžyje, supaprastintas statybos projektas

STATINIO NUMERIS IR PAVADINIMAS

Automobilių savitarnos plovykla

DOKUMENTO PAVADINIMAS

Planas, fasadai M 1:100

LAIDA: 0

STATYTOJAS IR (ARBA) UŽSAKOVAS

UAB ,,AMIC Lietuva"

LT

DOKUMENTO ŽYMUO

HT 23_1025_2PP-01-PP-01.B-02

LAPAS	LAPŲ
1	1

DATA	PARAŠAS	VARDAS, PAVARDĖ	PROJ. DALIS

A3

1 priedas

0	2023-12-06	Projektiniai pasiūlymai
LAIDA	IŠLEIDIMO DATA	LAIDOS STATUSAS. KEITIMO PRIEŽASTIS (JEI TAIKOMA)

KVAL. PATV. DOK. NR.

Hidroterra aplinkosaugos technologijos

A 1765	Arch	Valda Karoblienė	

STATINIO PROJEKTO PAVADINIMAS
Kitos paskirties inžinerinio statinio (savitarnos automobilių plovyklos) Ramygalos g. 186G, Panevėžyje, supaprastintas statybos projektas

STATINIO NUMERIS IR PAVADINIMAS
Automobilių savitarnos plovykla

DOKUMENTO PAVADINIMAS
Vizualizacija 1

LAIDA: 0

STATYTOJAS IR (ARBA) UŽSAKOVAS: UAB ,,AMIC Lietuva"

LT

DOKUMENTO ŽYMUO: **HT 23_1025_2PP-01-PP-01.B-03**

LAPAS: 1 LAPŲ: 1

DATA			
PARAŠAS			
VARDAS, PAVARDĖ			
PROJ. DALIS			

A3

2 priedas

0	2023-12-06	Projektiniai pasiūlymai
LAIDA	IŠLEIDIMO DATA	LAIDOS STATUSAS. KEITIMO PRIEŽASTIS (JEI TAIKOMA)

KVAL. PATV. DOK. NR.: A 1765

Hidroterra aplinkosaugos technologijos

Arch	Valda Karoblienė	

STATINIO PROJEKTO PAVADINIMAS
Kitos paskirties inžinerinio statinio (savitarnos automobilių plovyklos) Ramygalos g. 186G, Panevėžyje, supaprastintas statybos projektas

STATINIO NUMERIS IR PAVADINIMAS
Automobilių savitarnos plovykla

DOKUMENTO PAVADINIMAS
Vizualizacija 2

LAIDA: 0

STATYTOJAS IR (ARBA) UŽSAKOVAS: UAB ,,AMIC Lietuva"

LT

DOKUMENTO ŽYMUO: **HT 23_1025_2PP-01-PP-01.B-04**

LAPAS: 1 LAPŲ: 1

DATA	PARAŠAS	VARDAS, PAVARDĖ	PROJ. DALIS

A3

2 priedas

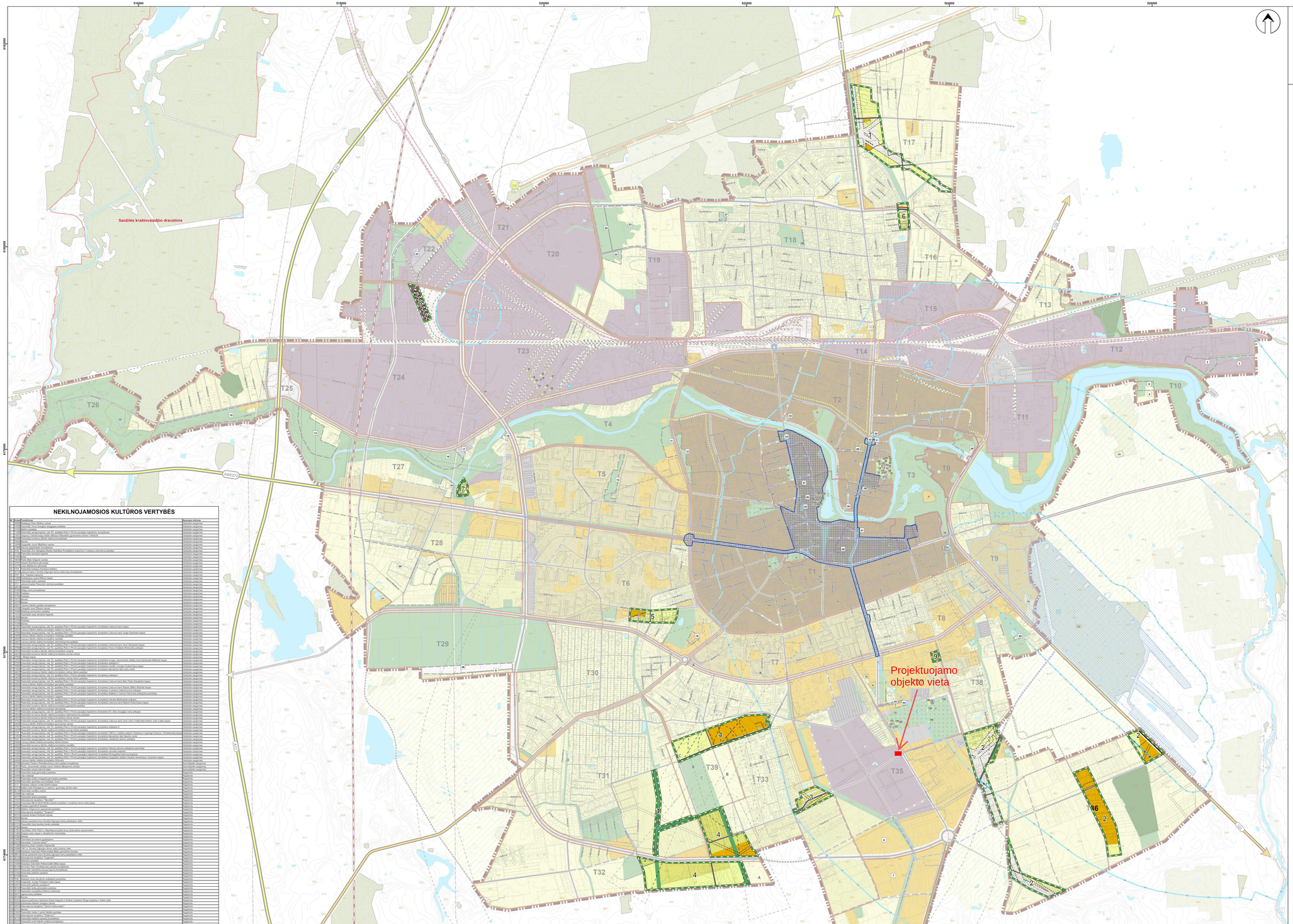

PANEVĖŽIO MIESTO TERITORIJOS BENDROJO PLANO KEITIMAS SPRENDINIAI. 2022 m. KOREKTŪRA

PAGRINDINIS ŽEMĖS NAUDOJIMO IR APSAUGOS REGLAMENTŲ BRĖŽINYS

SUTARTINIAI ŽYMĖJIMAI

- Esama Panevėžio miesto administracinė riba
- T1 Nagrinėjama teritorija ir jos numeris
- Miesto identiteta atspindinčios teritorijos riba
- Padidinto aukštingumo statybos vietos riba

Nekilnojamojo kultūros paveldo objektai ir teritorijos

- Kultūros paveldo teritorija - Istorinis miesto centras (pagrindinis 2008-05-23)
- Kultūros paveldo teritorija - Siaurojo geležinkelio kompleksas
- Kultūros paveldo objektas
- Kultūros paveldo objektų teritorija
- Kultūros paveldo vertybių apsaugos pozonis

Saugomos teritorijos

- Saugomos teritorijos
- Teritorijos galimai žemės būdo konversijai
- 1 Teritorijos numeris
- Natūralaisis struktūriniai ryšiais su miestu susijusios perferinės zonos
- Kapinės

Funkcinės zonos:

Miškų ir miškingų teritorijų zona

- Rekreacinių miškų zona

Vandenų zona

- Vandenų zona

Urbanizuotos ir numatomos urbanizuoti teritorijos zonos

Užstatomos

- Mažo užstatymo intensyvumo zona
- Vidutinio užstatymo intensyvumo zona
- Intensyvaus užstatymo zona
- Centro zona
- Specializuotų kompleksų zona
- Pramonės ir sandėliavimo zona
- Inžinerinės infrastruktūros zona

Neurbanizuojamos

- Bendro naudojimo erdvių, želdynų zona
- Inžinerinės infrastruktūros koridorių zona

- Koreguojamų teritorijų ribos

Susisiekimo infrastruktūra

- Geležinkelio stotis
- Platėsiosios vėžės geležinkelis
- Siaurosios vėžės geležinkelis
- Numatoma "Rail Baltica" europinio standarto geležinkelio linijos Kaunas - Lietuvos ir Latvijos siena Alternatyvos "A" kryptis
- Numatoma "Rail Baltica" europinio standarto geležinkelio linijos Kaunas - Lietuvos ir Latvijos siena Alternatyvos "A" traisos gairėmis koridorius
- Magistralinės kelias (kelio Nr.) (taikoma apsaugos zona po 70 metų į abi kelio puses nuo kelio briaunų)
- A1 Krašto kelias (kelio Nr.) (taikoma apsaugos zona po 50 metų) (ašinė kelio zona nuo kelio briaunų)
- 122 Rajono kelias (kelio Nr.) (taikoma apsaugos zona po 20 metų) (ašinė kelio zona nuo kelio briaunų)
- 2005 Vietinės reikšmės kelias
- B1/B2 kategorijos gatvė
- B1/B2 kategorijos gatvė už miesto ribų
- C1/C2 kategorijos gatvė
- C1/C2 kategorijos gatvė už miesto ribų
- D1/D2 kategorijos gatvė
- D1/D2 kategorijos gatvė už miesto ribų
- Planuojama D kategorijos gatvė
- Kitos gatvės/ privažiavimai

Inžinerinė infrastruktūra

- 220kV Dujų skirstymo stotis
- Magistralinis dujotekis
- Magistralinio dujotekio apsaugos zona (po 25 m į abi puses nuo vamzdyno ašies), bei Žemės juosta, kurios ribos yra 25 m atstumu aplink teritoriją, kuriose yra magistralinio dujotekio perspėjamai ar etaloninė
- Magistralinio dujotekio pirmos vietovės klasės teritorijos riba (po 200 m į abi puses nuo vamzdyno ašies
- Inžinerinių tinklų apsaugos juostos
- Esamos griežto režimo santarinės apsaugos zonos
- Prioritetinės plėtros teritorijos
- Aerodromo apsaugos zona
- Požeminio vandens vandenvietės
- 1 VAZ 1 VAZ juosta
- 2 VAZ 2 VAZ juosta
- 3 VAZ 3 VAZ juosta

REGLAMENTŲ LENTELĖ

Nagrinėjamų teritorijų užstatymo reglamentai (taikomi naujai statybai)

Nagrinėjamos teritorijos Nr.	Funkcinės zonos pavadinimas	Galima funkcinių zonų ir teritorijos naudojimo tikslų sąrašas	Galimi žemės naudojimo būdai	Maksimalus užstatymo aukštis (aukštai)	Didžiausias leistinas užstatymo intensyvumas (el.vienetas)	Pastabos
T9	Centro zona	Mišri centro teritorija	GA/NA/NV/NK/VA/PA/B	5	U,2,0/ c 5,0/ K 80% teritorija leidžiama esant mažiau intensyviai užstatomai	Centrinės esamos gyvenvietės pastatai. Skaitomos konservuojamo pirmokštinio dirbinio (gyvenamosios ir visuomeninės veiklos), komercinės, gyvenamosios paskirties pastatų, ir teritorijų projektuojamos laikantis specialiosios reikalavimas architektūrai.
	Bendro naudojimo erdvių, želdynų, kitos	Bendro naudojimo erdvių, želdynų teritorija	KL/			
T1	Centro zona	Mišri centro teritorija	GA/NA/NV/NK/ UMT	5	U,2,0/ c 5,0/ K 80% teritorija leidžiama esant mažiau intensyviai užstatomai	Zona su visuomeninės veiklos, komercinės, gyvenamosios paskirties pastatų, ir teritorijų projektuojamai laikantis specialiosios reikalavimas architektūrai (Maksimalus užstatymo plotas 2 aukštai "taip" Bazuojantiesi, Bažnyčios ir Dvarogi) gerai.
	Bendro naudojimo erdvių, želdynų, kitos	Bendro naudojimo erdvių, želdynų teritorija	KL/	1	0	
T2	Centro zona	Mišri centro teritorija	GA/NA/NV/UMT	5	U,2,0/ c 5,0/ K 80% teritorija leidžiama esant mažiau intensyviai užstatomai	Zona su visuomeninės veiklos, komercinės, gyvenamosios paskirties pastatų, ir teritorijų projektuojamai laikantis specialiosios reikalavimas architektūrai
	Bendro naudojimo erdvių, želdynų, kitos	Bendro naudojimo erdvių, želdynų teritorija	KL/	1	0	
T3	Bendro naudojimo erdvių, želdynų, kitos	Bendro naudojimo erdvių, želdynų teritorija, sodininkų vykdomoji teritorija	KN/NV/U	2	0,3	Zona su visuomeninės veiklos, komercinės, gyvenamosios paskirties pastatų, ir teritorijų projektuojamai laikantis specialiosios reikalavimas architektūrai.
	Specialiosios kompleksinės, kitos	Specialiosios kompleksinės teritorija	SK/NV/U	1	0,3	Esamos ir projektuojamos teritorijos kitos esamos ar planuojamos ūkinės veiklos pastatai galimi (kaimo sodybos, ūkiniai pastatai, ir kt.)
T4	Bendro naudojimo erdvių, želdynų, kitos	Bendro naudojimo erdvių, želdynų teritorija, sodininkų vykdomoji teritorija	KN/NV/U	2	0,3	Zona su visuomeninės veiklos, komercinės, gyvenamosios paskirties pastatų, ir teritorijų projektuojamai laikantis specialiosios reikalavimas architektūrai.
	Specialiosios kompleksinės, kitos	Specialiosios kompleksinės teritorija	SK/NV/U	Pagal savivaldybės direktoriaus planus	0,4	Esamos ir projektuojamos teritorijos kitos esamos ar planuojamos ūkinės veiklos pastatai galimi (kaimo sodybos, ūkiniai pastatai, ir kt.)
T5	Bendro naudojimo erdvių, želdynų, kitos	Bendro naudojimo erdvių, želdynų teritorija, sodininkų vykdomoji teritorija	KN/NV/U	2	0,3	Zona su visuomeninės veiklos, komercinės, gyvenamosios paskirties pastatų, ir teritorijų projektuojamai laikantis specialiosios reikalavimas architektūrai.
	Bendro naudojimo erdvių, želdynų, kitos	Bendro naudojimo erdvių, želdynų teritorija	KL/NV/U	1	0,1	
T6	Mažo užstatymo intensyvumo zona	Vienbučių ir dvibučių gyvenamųjų namų teritorija	GV/NV/NKV/U	3	0,4	Atskiriniai sodininkams vienbučio teritorijoje leidžiamas iki gali kol 1,5
	Specialiosios kompleksinės, kitos	Specialiosios kompleksinės teritorija, paslaugų teritorija	SK/NV/U	Pagal savivaldybės direktoriaus planus	0,4	
T7	Bendro naudojimo erdvių, želdynų, kitos	Bendro naudojimo erdvių, želdynų teritorija	KL/NV/U	1	0,1	Žemės skipsai, skirti tiškiškiam stacionarinei pirtelei su sodrės puldelio pastatais ar inungraliuotam pultisui, su leliamas specialiosios reikalavimas architektūrai
	Vandenų zona	Vandenų	VL/VK/ IM	1		
T8	Centro zona	Visuomeninės teritorija	GA/NV/U/NV/UMT	5	0,8	
	Specialiosios kompleksinės, kitos	Specialiosios kompleksinės teritorija	SK/NV/U	Pagal savivaldybės direktoriaus planus	0,4	
T9	Mažo užstatymo intensyvumo zona	Vienbučių ir dvibučių gyvenamųjų namų teritorija	GV/NV/NKV/U	3	0,4	Su esama gyvenka (Zarja Bochy ir Dvoryanin g.)
	Specialiosios kompleksinės, kitos	Specialiosios kompleksinės teritorija	SK/NV/U	1	0,3	
T10	Mažo užstatymo intensyvumo zona	Vienbučių ir dvibučių gyvenamųjų namų teritorija	GV/NV/NKV/U	3	0,4	
	Specialiosios kompleksinės, kitos	Specialiosios kompleksinės teritorija	SK/NV/U	1	0,3	
T11	Bendro naudojimo erdvių, želdynų, kitos	Bendro naudojimo erdvių, želdynų teritorija	KL/NV/U	1	0,1	U Kapinėms gali būtinas Sanitarinės apsaugos zonos sumažinimas iki 50 metrų
	Specialiosios kompleksinės, kitos	Specialiosios kompleksinės teritorija	SK/NV/U	1	0,3	Su esama gyvenka (Zarja Bochy ir Dvoryanin g.)
T12	Mažo užstatymo intensyvumo zona	Vienbučių ir dvibučių gyvenamųjų namų teritorija	GV/NV/NKV	3	0,4	
	Specialiosios kompleksinės, kitos	Specialiosios kompleksinės teritorija	SK/NV/U	1	0,3	
T13	Bendro naudojimo erdvių, želdynų, kitos	Bendro naudojimo erdvių, želdynų teritorija	KL/NV/U	1	0,1	U Kapinėms gali būtinas Sanitarinės apsaugos zonos sumažinimas iki 50 metrų
	Specialiosios kompleksinės, kitos	Specialiosios kompleksinės teritorija	SK/NV/U	1	0,3	Su esama gyvenka
T14	Mažo užstatymo intensyvumo zona	Vienbučių ir dvibučių gyvenamųjų namų teritorija	GV/NV/NKV	3	0,4	
	Specialiosios kompleksinės, kitos	Specialiosios kompleksinės teritorija	SK/NV/U	1	0,3	
T15	Mažo užstatymo intensyvumo zona	Vienbučių ir dvibučių gyvenamųjų namų teritorija	GV/NV/NKV	3	0,4	Esamos ir projektuojamos teritorijos kitos esamos ar planuojamos ūkinės veiklos pastatai galimi (kaimo sodybos, ūkiniai pastatai, ir kt.)
	Specialiosios kompleksinės, kitos	Specialiosios kompleksinės teritorija	SK/NV/U	1	0,3	
T16	Bendro naudojimo erdvių, želdynų, kitos	Bendro naudojimo erdvių, želdynų teritorija	KL/NV/U	1	0,1	Žemės skipsai, skirti tiškiškiam stacionarinei pirtelei su sodrės puldelio pastatais ar inungraliuotam pultisui, su leliamas specialiosios reikalavimas architektūrai
	Vandenų zona	Vandenų	VL/VK/ IM	1		
T17	Mažo užstatymo intensyvumo zona	Vienbučių ir dvibučių gyvenamųjų namų teritorija	GV/NV/NKV	3	0,4	
	Specialiosios kompleksinės, kitos	Specialiosios kompleksinės teritorija	SK/NV/U	1	0,3	
T18	Mažo užstatymo intensyvumo zona	Vienbučių ir dvibučių gyvenamųjų namų teritorija	GV/NV/NKV	3	0,4	Vietos ribos dėlo pastatinio žemės keitiamos (nėra tikslo) (Priešinkos 8/35)
	Specialiosios kompleksinės, kitos	Specialiosios kompleksinės teritorija	SK/NV/U	1	0,3	
T19	Mažo užstatymo intensyvumo zona	Vienbučių ir dvibučių gyvenamųjų namų teritorija	GV/NV/NKV	3	0,4	
	Specialiosios kompleksinės, kitos	Specialiosios kompleksinės teritorija	SK/NV/U	1	0,3	
T20	Mažo užstatymo intensyvumo zona	Vienbučių ir dvibučių gyvenamųjų namų teritorija	GV/NV/NKV	3	0,4	
	Specialiosios kompleksinės, kitos	Specialiosios kompleksinės teritorija	SK/NV/U	1	0,3	
T21	Mažo užstatymo intensyvumo zona	Vienbučių ir dvibučių gyvenamųjų namų teritorija	GV/NV/NKV	3	0,4	
	Specialiosios kompleksinės, kitos	Specialiosios kompleksinės teritorija	SK/NV/U	1	0,3	
T22	Mažo užstatymo intensyvumo zona	Vienbučių ir dvibučių gyvenamųjų namų teritorija	GV/NV/NKV	3	0,4	Vietos ribos dėlo pastatinio žemės keitiamos (nėra tikslo) (Priešinkos 8/35)
	Specialiosios kompleksinės, kitos	Specialiosios kompleksinės teritorija	SK/NV/U	1	0,3	
T23	Mažo užstatymo intensyvumo zona	Vienbučių ir dvibučių gyvenamųjų namų teritorija	GV/NV/NKV	3	0,4	
	Specialiosios kompleksinės, kitos	Specialiosios kompleksinės teritorija	SK/NV/U	1	0,3	
T24	Mažo užstatymo intensyvumo zona	Vienbučių ir dvibučių gyvenamųjų namų teritorija	GV/NV/NKV	3	0,4	
	Specialiosios kompleksinės, kitos	Specialiosios kompleksinės teritorija	SK/NV/U	1	0,3	
T25	Mažo užstatymo intensyvumo zona	Vienbučių ir dvibučių gyvenamųjų namų teritorija	GV/NV/NKV	3	0,4	
	Specialiosios kompleksinės, kitos	Specialiosios kompleksinės teritorija	SK/NV/U	1	0,3	
T26	Mažo užstatymo intensyvumo zona	Vienbučių ir dvibučių gyvenamųjų namų teritorija	GV/NV/NKV	3	0,4	Vietos ribos dėlo pastatinio žemės keitiamos (nėra tikslo) (Priešinkos 8/35)
	Specialiosios kompleksinės, kitos	Specialiosios kompleksinės teritorija	SK/NV/U	1	0,3	
T27	Mažo užstatymo intensyvumo zona	Vienbučių ir dvibučių gyvenamųjų namų teritorija	GV/NV/NKV	3	0,4	Vietos ribos dėlo pastatinio žemės keitiamos (nėra tikslo) (Priešinkos 8/35)
	Specialiosios kompleksinės, kitos	Specialiosios kompleksinės teritorija	SK/NV/U	1	0,3	
T28	Mažo užstatymo intensyvumo zona	Vienbučių ir dvibučių gyvenamųjų namų teritorija	GV/NV/NKV	3	0,4	
	Specialiosios kompleksinės, kitos	Specialiosios kompleksinės teritorija	SK/NV/U	1	0,3	
T29	Mažo užstatymo intensyvumo zona	Vienbučių ir dvibučių gyvenamųjų namų teritorija	GV/NV/NKV	3	0,4	
	Specialiosios kompleksinės, kitos	Specialiosios kompleksinės teritorija	SK/NV/U	1	0,3	
T30	Mažo užstatymo intensyvumo zona	Vienbučių ir dvibučių gyvenamųjų namų teritorija	GV/NV/NKV	3	0,4	
	Specialiosios kompleksinės, kitos	Specialiosios kompleksinės teritorija	SK/NV/U	1	0,3	
T31	Mažo užstatymo intensyvumo zona	Vienbučių ir dvibučių gyvenamųjų namų teritorija	GV/NV/NKV	3	0,4	
	Specialiosios kompleksinės, kitos	Specialiosios kompleksinės teritorija	SK/NV/U	1	0,3	
T32	Mažo užstatymo intensyvumo zona	Vienbučių ir dvibučių gyvenamųjų namų teritorija	GV/NV/NKV	3	0,4	
	Specialiosios kompleksinės, kitos	Specialiosios kompleksinės teritorija	SK/NV/U	1	0,3	
T33	Mažo užstatymo intensyvumo zona	Vienbučių ir dvibučių gyvenamųjų namų teritorija	GV/NV/NKV	3	0,4	
	Specialiosios kompleksinės, kitos	Specialiosios kompleksinės teritorija	SK/NV/U	1	0,3	
T34	Mažo užstatymo intensyvumo zona	Vienbučių ir dvibučių gyvenamųjų namų teritorija	GV/NV/NKV	3	0,4	
	Specialiosios kompleksinės, kitos	Specialiosios kompleksinės teritorija	SK/NV/U	1	0,3	
T35	Mažo užstatymo intensyvumo zona	Vienbučių ir dvibučių gyvenamųjų namų teritorija	GV/NV/NKV	3	0,4	
	Specialiosios kompleksinės, kitos	Specialiosios kompleksinės teritorija	SK/NV/U	1	0,3	
T38	Mažo užstatymo intensyvumo zona	Vienbučių ir dvibučių gyvenamųjų namų teritorija	GV/NV/NKV	3	0,4	
	Specialiosios kompleksinės, kitos	Specialiosios kompleksinės teritorija	SK/NV/U	1	0,3	
T46	Mažo užstatymo intensyvumo zona	Vienbučių ir dvibučių gyvenamųjų namų teritorija	GV/NV/NKV	3	0,4	Kiemo automobilių gynybą, vietoje tikslinga leisti teritorijos naudojimo būdą, numatytą ir a. 2 Kelbiečio sutikimą pagal teritorijos, kuri riboja su Kalpaku ir Sandėlio gatvėmis ir
	Specialiosios kompleksinės, kitos	Specialiosios kompleksinės teritorija	SK/NV/U	1	0,3	

NEKILNOJAMOSIOS KULTŪROS VERTYBĖS

Nr.	Pavadinimas	Apsaugos reikalavimai
1-1	Kultūros Taikos Bažnyčia-vienuolyn	Griežtoms saugomoms
1-2	Kultūrinis, Taikos Bažnyčia-vienuolyno pastatas	Griežtoms saugomoms
1-3	Kultūros paminklas	Griežtoms saugomoms
1-4	Kultūrinis, Kalnelio g. 7 kaimo, nuo St. apylinkės Petro ir Povilo parapijos kapinėmis, kompleksas	Griežtoms saugomoms
1-5	Kultūrinis, Kalnelio g. 7 kaimo, nuo St. apylinkės Petro ir Povilo parapijos kapinėmis, kompleksas	Griežtoms saugomoms
1-6	Kultūrinis, Kalnelio g. 7 kaimo, nuo St. apylinkės Petro ir Povilo parapijos kapinėmis, kompleksas	Griežtoms saugomoms
1-7	Kultūrinis kompleksas Mažiko vidinio kiemyno	Griežtoms saugomoms
1-8	Kultūrinis, Kalnelio g. 7 kaimo, nuo St. apylinkės Petro ir Povilo parapijos kapinėmis, kompleksas	Griežtoms saugomoms
1-9	Kapinės	Griežtoms saugomoms
1-10	Kapinės, Kalnelio g. 7 kaimo, nuo St. apylinkės Petro ir Povilo parapijos kapinėmis, kompleksas	Griežtoms saugomoms
1-11	Kapinės, Kalnelio g. 7 kaimo, nuo St. apylinkės Petro ir Povilo parapijos kapinėmis, kompleksas	Griežtoms saugomoms
1-12	Kapinės, Kalnelio g. 7 kaimo, nuo St. apylinkės Petro ir Povilo parapijos kapinėmis, kompleksas	Griežtoms saugomoms
1-13	Kapinės, Kalnelio g. 7 kaimo, nuo St. apylinkės Petro ir Povilo parapijos kapinėmis, kompleksas	Griežtoms saugomoms
1-14	Kapinės, Kalnelio g. 7 kaimo, nuo St. apylinkės Petro ir Povilo parapijos kapinėmis, kompleksas	Griežtoms saugomoms
1-15	Kapinės, Kalnelio g. 7 kaimo, nuo St. apylinkės Petro ir Povilo parapijos kapinėmis, kompleksas	Griežtoms saugomoms
1-16	Kapinės, Kalnelio g. 7 kaimo, nuo St. apylinkės Petro ir Povilo parapijos kapinėmis, kompleksas	Griežtoms saugomoms
1-17	Kapinės, Kalnelio g. 7 kaimo, nuo St. apylinkės Petro ir Povilo parapijos kapinėmis, kompleksas	Griežtoms saugomoms
1-18	Kapinės, Kalnelio g. 7 kaimo, nuo St. apylinkės Petro ir Povilo parapijos kapinėmis, kompleksas	Griežtoms saugomoms
1-19	Kapinės, Kalnelio g. 7 kaimo, nuo St. apylinkės Petro ir Povilo parapijos kapinėmis, kompleksas	Griežtoms saugomoms
1-20	Kapinės, Kalnelio g. 7 kaimo, nuo St. apylinkės Petro ir Povilo parapijos kapinėmis, kompleksas	Griežtoms saugomoms
1-21	Kapinės, Kalnelio g. 7 kaimo, nuo St. apylinkės Petro ir Povilo parapijos kapinėmis, kompleksas	Griežtoms saugomoms
1-22	Kapinės, Kalnelio g. 7 kaimo, nuo St. apylinkės Petro ir Povilo parapijos kapinėmis, kompleksas	Griežtoms saugomoms
1-23	Kapinės, Kalnelio g. 7 kaimo, nuo St. apylinkės Petro ir Povilo parapijos kapinėmis, kompleksas	Griežtoms saugomoms
1-24	Kapinės, Kalnelio g. 7 kaimo, nuo St. apylinkės Petro ir Povilo parapijos kapinėmis, kompleksas	Griežtoms saugomoms
1-25	Kapinės, Kalnelio g. 7 kaimo, nuo St. apylinkės Petro ir Povilo parapijos kapinėmis, kompleksas	Griežtoms saugomoms
1-26	Kapinės, Kalnelio g. 7 kaimo, nuo St. apylinkės Petro ir Povilo parapijos kapinėmis, kompleksas	Griežtoms saugomoms
1-27	Kapinės, Kalnelio g. 7 kaimo, nuo St. apylinkės Petro ir Povilo parapijos kapinėmis, kompleksas	Griežtoms saugomoms
1-28	Kapinės, Kalnelio g. 7 kaimo, nuo St. apylinkės Petro ir Povilo parapijos kapinėmis, kompleksas	Griežtoms saugomoms
1-29	Kapinės, Kalnelio g. 7 kaimo, nuo St. apylinkės Petro ir Povilo parapijos kapinėmis, kompleksas	Griežtoms saugomoms
1-30	Kapinės, Kalnelio g. 7 kaimo, nuo St. apylinkės Petro ir Povilo parapijos kapinėmis, kompleksas	Griežtoms saugomoms
1-31	Kapinės, Kalnelio g. 7 kaimo, nuo St. apylinkės Petro ir Povilo parapijos kapinėmis, kompleksas	Griežtoms saugomoms
1-32	Kapinės, Kalnelio g. 7 kaimo, nuo St. apylinkės Petro ir Povilo parapijos kapinėmis, kompleksas	Griežtoms saugomoms
1-33	Kapinės, Kalnelio g. 7 kaimo, nuo St. apylinkės Petro ir Povilo parapijos kapinėmis, kompleksas	Griežtoms saugomoms
1-34	Kapinės, Kalnelio g. 7 kaimo, nuo St. apylinkės Petro ir Povilo parapijos kapinėmis, kompleksas	Griežtoms saugomoms
1-35	Kapinės, Kalnelio g. 7 kaimo, nuo St. apylinkės Petro ir Povilo parapijos kapinėmis, kompleksas	Griežtoms saugomoms
1-36	Kapinės, Kalnelio g. 7 kaimo, nuo St. apylinkės Petro ir Povilo parapijos kapinėmis, kompleksas	Griežtoms saugomoms
1-37	Kapinės, Kalnelio g. 7 kaimo, nuo St. apylinkės Petro ir Povilo parapijos kapinėmis, kompleksas	Griežtoms saugomoms
1-38	Kapinės, Kalnelio g. 7 kaimo, nuo St. apylinkės Petro ir Povilo parapijos kapinėmis, kompleksas	Griežtoms saugomoms
1-39	Kapinės, Kalnelio g. 7 kaimo, nuo St. apylinkės Petro ir Povilo parapijos kapinėmis, kompleksas	Griežtoms saugomoms
1-40	Kapinės, Kalnelio g. 7 kaimo, nuo St. apylinkės Petro ir Povilo parapijos kapinėmis, kompleksas	Griežtoms saugomoms
1-41	Kapinės, Kalnelio g. 7 kaimo, nuo St. apylinkės Petro ir Povilo parapijos kapinėmis, kompleksas	Griežtoms saugomoms
1-42	Kapinės, Kalnelio g. 7 kaimo, nuo St. apylinkės Petro ir Povilo parapijos kapinėmis, kompleksas	Griežtoms saugomoms
1-43	Kapinės, Kalnelio g. 7 kaimo, nuo St. apylinkės Petro ir Povilo parapijos kapinėmis, kompleksas	Griežtoms saugomoms
1-44	Kapinės, Kalnelio g. 7 kaimo, nuo St. apylinkės Petro ir Povilo parapijos kapinėmis, kompleksas	Griežtoms saugomoms
1-45	Kapinės, Kalnelio g. 7 kaimo, nuo St. apylinkės Petro ir Povilo parapijos kapinėmis, kompleksas	Griežtoms saugomoms
1-46	Kapinės, Kalnelio g. 7 kaimo, nuo St. apylinkės Petro ir Povilo parapijos kapinėmis, kompleksas	Griežtoms saugomoms
1-47	Kapinės, Kalnelio g. 7 kaimo, nuo St. apylinkės Petro ir Povilo parapijos kapinėmis, kompleksas	Griežtoms saugomoms
1-48	Kapinės, Kalnelio g. 7 kaimo, nuo St. apylinkės Petro ir Povilo parapijos kapinėmis, kompleksas	Griežtoms saugomoms
1-49	Kapinės, Kalnelio g. 7 kaimo, nuo St. apylinkės Petro ir Povilo parapijos kapinėmis, kompleksas	Griežtoms saugomoms
1-50	Kapinės, Kalnelio g. 7 kaimo, nuo St. apylinkės Petro ir Povilo parapijos kapinėmis, kompleksas	Griežtoms saugomoms
1-51	Kapinės, Kalnelio g. 7 kaimo, nuo St. apylinkės Petro ir Povilo parapijos kapinėmis, kompleksas	Griežtoms saugomoms
1-52	Kapinės, Kalnelio g. 7 kaimo, nuo St. apylinkės Petro ir Povilo parapijos kapinėmis, kompleksas	Griežtoms saugomoms
1-53	Kapinės, Kalnelio g. 7 kaimo, nuo St. apylinkės Petro ir Povilo parapijos kapinėmis, kompleksas	Griežtoms saugomoms
1-54	Kapinės, Kalnelio g. 7 kaimo, nuo St. apylinkės Petro ir Povilo parapijos kapinėmis, kompleksas	Griežtoms saugomoms
1-55	Kapinės, Kalnelio g. 7 kaimo, nuo St. apylinkės Petro ir Povilo parapijos kapinėmis, kompleksas	Griežtoms saugomoms
1-56	Kapinės, Kalnelio g. 7 kaimo, nuo St. apylinkės Petro ir Povilo parapijos kapinėmis, kompleksas	Griežtoms saugomoms
1-57	Kapinės, Kalnelio g. 7 kaimo, nuo St. apylinkės Petro ir Povilo parapijos kapinėmis, kompleksas	Griežtoms saugomoms
1-58	Kapinės, Kalnelio g. 7 kaimo, nuo St. apylinkės Petro ir Povilo parapijos kapinėmis, kompleksas	Griežtoms saugomoms
1-59	Kapinės, Kalnelio g. 7 kaimo, nuo St. apylinkės Petro ir Povilo parapijos kapinėmis, kompleksas	Griežtoms saugomoms
1-60	Kapinės, Kalnelio g. 7 kaimo, nuo St. apylinkės Petro ir Povilo parapijos kapinėmis, kompleksas	Griežtoms saugomoms
1-61	Kapinės, Kalnelio g. 7 kaimo, nuo St. apylinkės Petro ir Povilo parapijos kapinėmis, kompleksas	Griežtoms saugomoms
1-62	Kapinės, Kalnelio g. 7 kaimo, nuo St. apylinkės Petro ir Povilo parapijos kapinėmis, kompleksas	Griežtoms saugomoms
1-63	Kapinės, Kalnelio g. 7 kaimo, nuo St. apylinkės Petro ir Povilo parapijos kapinėmis, kompleksas	Griežtoms saugomoms
1-64	Kapinės, Kalnelio g. 7 kaimo, nuo St. apylinkės Petro ir Povilo parapijos kapinėmis, kompleksas	Griežtoms saugomoms
1-65	Kapinės, Kalnelio g. 7 kaimo, nuo St. apylinkės Petro ir Povilo parapijos kapinėmis, kompleksas	Griežtoms saugomoms
1-66	Kapinės, Kalnelio g. 7 kaimo, nuo St. apylinkės Petro ir Povilo parapijos kapinėmis, kompleksas	Griežtoms saugomoms
1-67	Kapinės, Kalnelio g. 7 kaimo, nuo St. apylinkės Petro ir Povilo parapijos kapinėmis, kompleksas	Griežtoms saugomoms
1-68	Kapinės, Kalnelio g. 7 kaimo, nuo St. apylinkės Petro ir Povilo parapijos kapinėmis, kompleksas	Griežtoms saugomoms
1-69	Kapinės, Kalnelio g. 7 kaimo, nuo St. apylinkės Petro ir Povilo parapijos kapinėmis, kompleksas	Griežtoms saugomoms
1-70	Kapinės, Kalnelio g. 7 kaimo, nuo St. apylinkės Petro ir Povilo parapijos kapinėmis, kompleksas	Griežtoms saugomoms
1-71	Kapinės, Kalnelio g. 7 kaimo, nuo St. apylinkės Petro ir Povilo parapijos kapinėmis, kompleksas	Griežtoms saugomoms
1-72	Kapinės, Kalnelio g. 7 kaimo, nuo St. apylinkės Petro ir Povilo parapijos kapinėmis, kompleksas	Griežtoms saugomoms
1-73	Kapinės, Kalnelio g. 7 kaimo, nuo St. apylinkės Petro ir Povilo parapijos kapinėmis, kompleksas	Griežtoms saugomoms
1-74	Kapinės, Kalnelio g. 7 kaimo, nuo St. apylinkės Petro ir Povilo parapijos kapinėmis, kompleksas	Griežtoms saugomoms
1-75	Kapinės, Kalnelio g. 7 kaimo, nuo St. apylinkės Petro ir Povilo parapijos kapinėmis, kompleksas	Griežtoms saugomoms
1-76	Kapinės, Kalnelio g. 7 kaimo, nuo St. apylinkės Petro ir Povilo parapijos kapinėmis, kompleksas	Griežtoms saugomoms
1-77	Kapinės, Kalnelio g. 7 kaimo, nuo St. apylinkės Petro ir Povilo parapijos kapinėmis, kompleksas	Griežtoms saugomoms
1-78	Kapinės, Kalnelio g. 7 kaimo, nuo St. apylinkės Petro ir Povilo parapijos kapinėmis, kompleksas	Griežtoms saugomoms
1-79	Kapinės, Kalnelio g. 7 kaimo, nuo St. apylinkės Petro ir Povilo parapijos kapinėmis, kompleksas	Griežtoms saugomoms
1-80	Kapinės, Kalnelio g. 7 kaimo, nuo St. apylinkės Petro ir Povilo parapijos kapinėmis, kompleksas	Griežtoms saugomoms
1-81	Kapinės, Kalnelio g. 7 kaimo, nuo St. apylinkės Petro ir Povilo parapijos kapinėmis, kompleksas	Griežtoms saugomoms
1-82	Kapinės, Kalnelio g. 7 kaimo, nuo St. apylinkės Petro ir Povilo parapijos kapinėmis, kompleksas	Griežtoms saugomoms
1-83	Kapinės, Kalnelio g. 7 kaimo, nuo St. apylinkės Petro ir Povilo parapijos kapinėmis, kompleksas	Griežtoms saugomoms
1-84	Kapinės, Kalnelio g. 7 kaimo, nuo St. apylinkės Petro ir Povilo parapijos kapinėmis, kompleksas	Griežtoms saugomoms
1-85	Kapinės, Kalnelio g. 7 kaimo, nuo St. apylinkės Petro ir Povilo parapijos kapinėmis, kompleksas	Griežtoms saugomoms
1-86	Kapinės, Kalnelio g. 7 kaimo, nuo St. apylinkės Petro ir Povilo parapijos kapinėmis, kompleksas	Griežtoms saugomoms
1-87	Kapinės, Kalnelio g. 7 kaimo, nuo St. apylinkės Petro ir Povilo parapijos kapinėmis, kompleksas	Griežtoms saugomoms
1-88	Kapinės, Kalnelio g. 7 kaimo, nuo St. apylinkės Petro ir Povilo parapijos kapinėmis, kompleksas	Griežtoms saugomoms
1-89	Kapinės, Kalnelio g. 7 kaimo, nuo St. apylinkės Petro ir Povilo parapijos kapinėmis, kompleksas	Griežtoms saugomoms
1-90	Kapinės, Kalnelio g. 7 kaimo, nuo St. apylinkės Petro ir Povilo parapijos kapinėmis, kompleksas	Griežtoms saugomoms
1-91	Kapinės, Kalnelio g. 7 kaimo, nuo St. apylinkės Petro ir Povilo parapijos kapinėmis, kompleksas	Griežtoms saugomoms
1-92	Kapinės, Kalnelio g. 7 kaimo, nuo St. apylinkės Petro ir Povilo parapijos kapinėmis, kompleksas	Griežtoms saugomoms
1-93	Kapinės, Kalnelio g. 7 kaimo, nuo St. apylinkės Petro ir Povilo parapijos kapinėmis, kompleksas	Griežtoms saugomoms
1-94	Kapinės, Kalnelio g. 7 kaimo, nuo St. apylinkės Petro ir Povilo parapijos kapinėmis, kompleksas	Griežtoms saugomoms
1-95	Kapinės, Kalnelio g. 7 kaimo, nuo St. apylinkės Petro ir Povilo parapijos kapinėmis, kompleksas	Griežtoms saugomoms
1-96	Kapinės, Kalnelio g. 7 kaimo, nuo St. apylinkės Petro ir Povilo parapijos kapinėmis, kompleksas	Griežtoms saugomoms
1-97	Kapinės, Kalnelio g. 7 kaimo, nuo St. apylinkės Petro ir