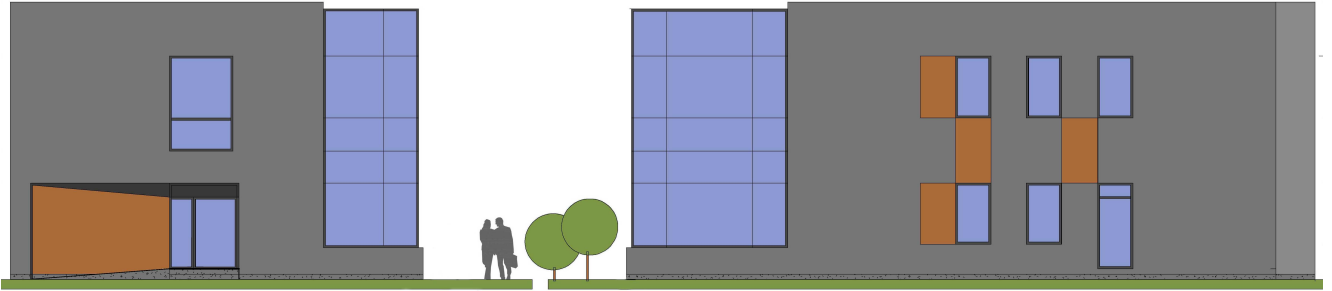





PRITARIU

UAB "HURICK"



• PROJEKTO PAVADINIMAS	Žemės ūkio technikos nuomos punkto (7.4.) ir kitos paskirties inžinerinių statinių - stoginių (12) Vilniaus r. sav., Rudaminos sen., Nemėžlės k., Verslininkų g. 8 (skl. kad. Nr. 4177/0100:841), statybos projektas.
• STATYTOJAS	UAB "HURICK"
• STATINIŲ GRUPĖS, STATINIO ADRESAS (STATYBOS VIETA)	Vilniaus r. sav., Rudaminos sen., Nemėžlės k., Verslininkų g. 8
• STATYBOS RŪŠIS	Statyba
• NAUDOJIMO PASKIRTIS	Paslaugų paskirties pastatai - skirti paslaugoms teikti Kitos paskirties inžineriniai statiniai
• KATEGORIJA	Neypatingi statiniai
• PROJEKTO ETAPAS	Projektiniai pasiūlymai
• PROJEKTO DALIS	Sklypo plano, Architektūrinė dalys – I tomas
• OBJEKTO NR.	A/2023005
• DATA	2023 m.




• VYKDYTOJAI	SA PDV arch. B. Motiejūnienė  At. Nr. A085
•	SP PDV arch. A. Motiejūnas  At. Nr. A089
•	
•	
•	
• PROJEKTO VADOVAS	A. Motiejūnas  At. Nr. A089



Nuolatinio Lietuvos gyventojų individualios veiklos vykdymo pažyma
Nr. (21.26) – 332-93 (2010-01-13)

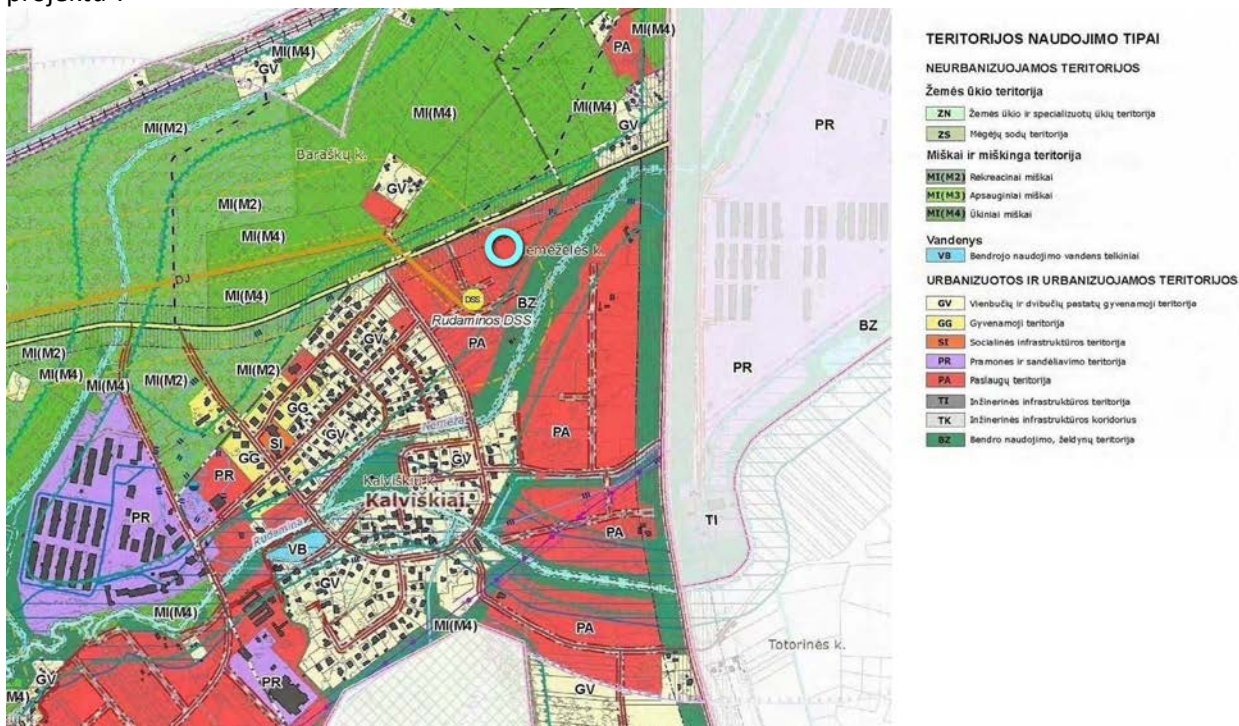
I TOMO DOKUMENTŲ IR BRĖŽINIŲ ŽINIARAŠTIS

EIL. NR.	DOKUMENTO, BRĖŽINIO NR.	PAVADINIMAS	PASTABOS
	Dokumentai		
1.	A/2023005-XX-PP-BD.AR-01	Aiškinamasis raštas	4 lapai
2.	2023-09-26	Projektinių pasiūlymų rengimo užduotis	2 lapai
3.	-	AB "AmberGrid" raštas	4 lapai
	Brėžiniai		
1.	A/2023005-00-PP-SP.B-01	Sklypo planas – dangų planas M 1:500	1 lapas
	<i>Žemės ūkio technikos nuomos punktas</i>		
2.	A/2023005-00-PP-SA.B-01	Pirmo aukšto planas M 1:100	1 lapas
3.	A/2023005-00-PP-SA.B-02	Antro aukšto planas M 1:100	1 lapas
4.	A/2023005-00-PP-SA.B-03	Fasadai 3-1, B-A, A-B. Pjūvis 1 – 1 M 1:100	1 lapas
5.	A/2023005-00-PP-SA.B-04	Stogo planas M 1:100	1 lapas
	<i>Inžineriniai statiniai - stoginės</i>		
	Korpusas " A"		
6.	A/2023005-00-PP-SA.B-05	Planas M 1:100	1 lapas
7.	A/2023005-00-PP-SA.B-06	Fasadai 1A-5A, C1-A1, A1-C1 M 1:100	1 lapas
8.	A/2023005-00-PP-SA.B-07	Fasadai 5A-1A M 1:100	1 lapas
	Korpusas " B"		1 lapas
9.	A/2023005-00-PP-SA.B-08	Planas M 1:100	1 lapas
10.	A/2023005-00-PP-SA.B-09	Fasadai 1B-6B, C2-A2, A2-C2 M 1:100	1 lapas
11.	A/2023005-00-PP-SA.B-10	Fasadai 6B-1B M 1:100	1 lapas
	Korpusas " C"		
12.	A/2023005-00-PP-SA.B-11	Planas M 1:100	1 lapas
13.	A/2023005-00-PP-SA.B-12	Fasadai M 1:100	1 lapas
14.	-	Vaizdinė medžiaga	3 lapai

KVAL. DOK. NR.	 NLGIV vykdymo pažyma Nr. (21.26) – 332 – 93 (2010-01-13)		Žemės ūkio technikos nuomos punkto (7.4.) ir kitos paskirties inžinerinių statinių - stoginių (12) Vilniaus r. sav., Rudaminos sen., Nemėžėlės k., Verslininkų g. 8 (skl. kad. Nr. 4177/0100:841), statybos projektas.			
			A089	SPV	A.Motiejūnas	
A085	PDV	B.Motiejūnienė		2023	0	
LT	Statytojas (Užsakovas): UAB "HURICK"		A/2023005 -XX-PP- BD.BSŽ-01		Lapas	Lapų
					1	1

A. BENDROJI DALIS

1. Bendroji dalis: Projektas paruoštas remiantis patvirtinta projektinių pasiūlymų rengimo užduotimi, LR Statybos įstatymu, statybos techniniais reglamentais ir kitais normatyviniais dokumentais, sklypo topografinė geodezine nuotrauka, naujų statybinių medžiagų bei technologijų rekomendacijomis, Vilniaus rajono savivaldybės teritorijos bendroju planu. Remtasi "Žemės sklypų (Nemėžėlės k., Rudaminos sen., Vilniaus r. sav., Vilniaus apskr. (kad. Nr. 4177/0100:0074) formavimo ir pertvarkymo projektu".




Žemės sklypas: Unikalus Nr. 4400-5709-6845. Kadastrinis Nr. 4177 / 0100:841 Rudaminos m. k. v. Adresas – Vilniaus r. sav., Rudaminos sen., Nemėžėlės k., Verslininkų g. 8. Pagrindinė naudojimo paskirtis – kita. Naudojimo būdas – komercinės paskirties objektų teritorijos. Žemės sklypo plotas – 1,0179 ha. Specialiosios žemės ir miško naudojimo sąlygos - 1. Paviršinių vandens tekinių apsaugos zonos, 2. Kelių apsaugos zonos, 3. Elektros tinklų apsaugos zonos, 4. Pastatų, kuriuose laikomi ūkiniai gyvūnai sanitarinės apsaugos zonos. 5. Aerodromo apsaugos zonos
Objekto pavadinimas: Žemės ūkio technikos nuomos punkto (7.4.) ir kitos paskirties inžinerinių statinių - stoginių (12.) Vilniaus r. sav., Rudaminos sen., Nemėžėlės k., Verslininkų g. 8 (skl. kad. Nr. 4177/0100:841), Statybos projektas.

Statybos rūšis: Statyba.

Projektavimo etapas: Projektiniai pasiūlymai.

Objekto Nr.: A/2023005

Statytojas: UAB "HURICK"

KVAL. DOK. NR	 NLGIV vykdymo pažyma Nr. (21.26) – 332 – 93 (2010-01-13)				Žemės ūkio technikos nuomos punkto (7.4.) ir kitos paskirties inžinerinių statinių - stoginių (12) Vilniaus r. sav., Rudaminos sen., Nemėžėlės k., Verslininkų g. 8 (skl. kad. Nr. 4177/0100:841), statybos projektas.	
	A089	SPV	A.Motiejūnas	2023-11	Aiškinamasis raštas	Laida
A085	PDV	B.Motiejūnienė	2023-11	0		
LT	Statytojas (Užsakovas): UAB "HURICK"				A/2023005 -XX-PP- BD. AR-01	Lapas
	1	Lapų	4			

Pastatų rūšis pagal naudojimo paskirtį: Paslaugų paskirties pastatai – skirti paslaugoms teikti (7.4.) ir kitos paskirties inžineriniai statiniai (12.).

Pastatų kategorija: Neypatingi statiniai.

Statinių funkcinė grupė: P.2.4. (paslaugų paskirties pastatai), P.4. (inžineriniai statiniai).

Statinių atsparumo ugniai laipsnis: II

2. Statinio geografinė vieta: Projektuojamas pastatas yra pietinėje Vilniaus rajono, Rudaminos seniūnijos dalyje, suformuotame komercinės paskirties objektų teritorijos sklype. Kvartalą, kuriame projektuojamas paslaugų paskirties statinių kompleksas riboja Verslininkų gatvė šiaurinėje pusėje, atskirųjų želdynų teritorija su Nemėžlės upe pietinėje pusėje, žemės ūkio paskirties sklypai vakarinėje ir rytinėje pusėse. Sklypo reljefas turi nežymų nuolydį šiaurės - pietų kryptimi. Altitudės svyruoja nuo 157.40 iki 154.85. Šiuo metu statinių ir saugotinių medžių sklype nėra. Sklypo dalis patenka į magistralinio dujotiekio vietovės klasės teritoriją.



3. Inžineriniai tinklai: Vandens tiekimas, nuotekų šalinimas numatomi pagal UAB "Vilniaus vandenys" prisijungimo sąlygų reikalavimus. Elektros tiekimas numatomas pagal AB "ESO" prisijungimo sąlygas ir tiekimo sutartį. Šildymui naudojami "oras-vanduo" siurbliai.

4. Susisiekimo komunikacijos: Numatomi du įvažiavimai į sklypą - vienas iš Verslininkų gatvės (pagrindinis), kitas - esamas - iš pravažiavimo pro dujų skirstymo stotį. Abu ir bus naudojami.

5. Informacija apie numatomą statybos darbų poveikį: Statybos darbai neturi neigiamo poveikio aplinkai, gyventojams, kaimyninėms teritorijoms. Projekto sprendiniai nepažeidžia trečiųjų asmenų interesų pagal LR Statybos įstatymo reikalavimus.

6. Saugomos teritorijos: Projektuojamas pastatas nėra saugomų teritorijų zonoje.

B. SKLYPO PLANO, ARCHITEKTŪRINĖ DALYS.

1. Sklypas: Paslaugų paskirties statinių kompleksas projektuojamas sklype Verslininkų g. 8, Vilniaus rajone. Sklypas yra 1079 m² ploto (kadastrinis Nr. 4177 / 0100:841). Sklype statinių ir saugotinių medžių nėra. Atstumai nuo projektuojamų pastatų iki kaimyninių sklypų – 3,00 m¹, 3,00 m¹, 44.21 m¹ ir 45.73 m¹. Sklype įrengiamos kietos dangos įvažiavimui, pėsčiųjų judėjimui, nuogrindoms. Kita sklypo dalis želdinama. Želdynams paliekama daugiau kaip 61 % sklypo ploto (Želdynų plotas – 6649,00 m²). Pagrindinis įvažiavimas į sklypą - iš Verslininkų g. Antra įvaža - esama. Numatytos keturiolika vietų automobiliams.

A/2022005 -XX-PP- BD. AR-01	Lapas	Lapų	Laida
	2	4	0

2. Pastatų funkcinio ryšio bei zonavimo sprendiniai: Pastatų kompleksas tarnaus pagrindinei funkcijai - paslaugoms teikti. Numatoma žemės ūkio technikos (mažųjų mechanizacijos priemonių) nuoma.

Didžioji sklypo dalis patenka į magistralinio dujotiekio vietovės klasių teritoriją. Inžinerinių statinių statybai šioje zonoje AB "Amber Grid" neprieštarauja. Nuomos punkto pastatas nepatenka į magistralinio dujotiekio vietovės klasių teritoriją.

Projektuojami pastatai:

- Žemės ūkio technikos nuomos punktas. Skirtas komplekso aptarnavimui, jame įrengti darbo, poilsio patalpos, sanitarinės patalpos.
 - Inžinerinis statinys - korpusas "A"
 - Inžinerinis statinys - korpusas "B"
 - Inžinerinis statinys - korpusas "C"
- inžineriniai statiniai - stoginės, skirti technikai laikyti.

3. Konstruktijos: Pamatai – g/b poliniai - visuose statiniuose.

Nuomos punktas - išorinės sienos - blokelių mūras su mineralinės vatos (PIR) apšiltinimu.

Perdangos – surenkamų gelžbetoninių plokščių ir monolitinio g/b su mineralinės vatos garso izoliacija.

Stogas – sutapdinta konstrukcija. Stogo danga – bituminė prilydoma danga. Vandens nuvedimas – vidinis.

Išorinės durys – šiltos konstrukcijos gaminiai. Langai – plastiko arba medžio/aliuminio (iš išorės kaustyto aliuminio profiliu) rėmais, trijų kamerų stiklopaketais

Stoginės- G/B karkasas. Denginys - metalinė laikanti konstrukcija. Išorinės atitvaros - PIR paneliai (standžios poliizocianurato putos).

Nuomos punkto energetinė naudingumo klasė – A++

4. Vidaus patalpų apdaila: Akmens masės plytelių grindys įrengiamos visose patalpose, išskyrus darbo kabinetus ir pasitarimų kambarį. Sienos ir pertvaros – keramikos arba akmens masės plytelių paneliai techninėse patalpose, sanmazguose.

Kitur – sienų ir pertvarų dažymas. Kai kur numatomos pakabinamos lubos.

Gipso kartono apdailos lubos, dažytos dažais, skirtais vidaus patalpų apdailai.

(Tikslinama interjero projekte).

5. Fasadų apdaila: Nuomos punktas : cokolis- cementinis tinkas. Išorinės sienos – HPL plokštės.

Stogas – sutapdintas, dengtas rulonine danga. Stoginės : PIR paneliai su apdaila stogui ir atitvaroms iš 3 pusių. Fasadų spalvinis sprendimas pateikiamas brėžiniuose ir tikslinamas projekto vykdymo priežiūros metu.

6. Higieniniai reikalavimai: Patalpose užtikrinamas natūralus ir dirbtinis apšvietimas. Šildymo ir mechaninio vėdinimo pagalba užtikrinamas komfortas – temperatūra, oro kaita, drėgmė. Statybinės, apdailos medžiagos turi būti nekenksmingos darbuotojų sveikatai.

7. Gaisrinė sauga: Projektuojamas paslaugų paskirties pastatas priskiriamas P.2.4. statinių grupei.

Inžineriniai statiniai - P.4. statinių grupei. Pastatai yra II atsparumo ugniai laipsnio.

Statinių konstrukcijų elementų atsparumas ugniai:

Statinių, statinių gaisrinių skyrių atsparumo ugniai laipsniai

2 lentelė

Statinio atsparumo ugniai laipsnis	Gaisro apkrovos kategorija	Statinio, statinio gaisrinio skyriaus konstrukcijų elementų (turinčių ugnies atskirimo ir (ar) apsaugos funkcijas) atsparumas ugniai ne mažesnis kaip (min.)						
		gaisrinių skyrių atskirimo sienos ir perdangos	laikantiesios konstrukcijos	lauko siena	aukštų, pastogės patalpų, rusio perdangos	stogai	laiptinės	
							vidinės sienos	laiptiniai at ir aukštėtės, laiptais laikantiosios dalys
I	1	REI 180 ⁽¹⁾	R 120 ⁽¹⁾	EI 30 (0+→) ⁽³⁾	REI 90 ⁽¹⁾	RE 30 ⁽⁴⁾	REI 120	R 60 ⁽⁵⁾
	2	REI 120 ⁽¹⁾	R 90 ⁽¹⁾	EI 15 (0+→) ⁽³⁾	REI 60 ⁽³⁾	RE 20 ⁽⁴⁾	REI 90	R 60 ⁽⁵⁾
	3	REI 90 ⁽¹⁾	R 60 ⁽²⁾	EI 15 (0+→) ⁽³⁾	REI 45 ⁽²⁾	RE 20 ⁽⁴⁾	REI 60	R 45 ⁽⁵⁾
II	RN	REI 60 ⁽¹⁾	R 45 ⁽²⁾	EI 15 (0+→) ⁽³⁾	REI 20 ⁽²⁾	RE 20 ⁽⁴⁾	REI 30	R 15 ⁽⁵⁾
III	RN	REI 30 ⁽¹⁾				RN		

BENDRIEJI STATINIŲ RODIKLIAI

NR.	PAVADINIMAS	MATO VIENETAS	KIEKIS	PASTABOS		
1.	Sklypas					
1.1.	Sklypo plotas	m ²	10179,00	Užsatymo pl. - 1301,47 m ²		
1.2.	Sklypo užstatymo intensyvumas	%	12,59			
1.3.	Sklypo užstatymo tankumas	%	12,79			
2.	Negyvemamieji pastatai					
			<i>Nuomos punktas</i>			
2.1.	Bendrasis plotas	m ²	148,86			
2.2.	Naudingasis plotas	m ²	148,86			
2.3.	Pastato tūris	m ³	776,00			
2.4.	Aukštų skaičius	vnt.	2			
2.5.	Pastato aukštis	m ¹	7,85			
2.6.	Butų skaičius, iš jų:	vnt.	-			
2.7.	1 kambario	vnt.	-			
2.8.	2 ir daugiau kambarių	vnt.	-			
2.9.	Energetinio naudingumo klasė		A++			
2.10.	Pastato (patalpų) akustinio komforto klasė		C			
2.11.	Statinio atsparumo ugniai laipsnis		II			
2.12.	Darbuotojų skaičius	vnt.	9			
3.	Inžineriniai statiniai					
			<i>Stoginės</i>			
			Korp. "A"	Korp. "B"	Korp. "C"	
3.1.	Bendrasis plotas	m ²	267,10	333,92	531,38	
3.2.	Aukštų skaičius	vnt.	1	1	1	
3.3.	Statinių aukštis	m ¹	6,50	6,50	6,50	
3.4.	Statinio atsparumo ugniai laipsnis		II	II	II	

PRITARTA _____
Vilniaus rajono savivaldybės administracijos
Architektūros ir teritorijų planavimo (vyr. architekto)
skyrius

PROJEKTINIŲ PASIŪLYMŲ RENGIMO UŽDUOTIS

2023-09-26

(prašymo data)

Žemės ūkio technikos nuomos punkto (7.4.) ir kitos paskirties inžinerinių statinių - stoginių (12.) Vilniaus r. sav., Rudaminos sen., Nemėžėlės k., Verslininkų g. 8 (skl. kad. Nr. 4177/0100:841), statybos projektas.

(projekto pavadinimas, (pagal STR 1.04.04:2017 Statinio projektavimas, projekto ekspertizė“ 6.8 p. reikalavimus)

1. Informaciją apie sumanytą projektuoti statinį Pastatai, skirti paslaugoms teikti. Statyba. Neypatingi statiniai. Paslaugų paskirties pastatai - skirti paslaugas teikti ir buitiniam aptarnavimui.
(pavadinimas, statybos rūšis, statinio kategorija, statinio pagrindinė naudojimo paskirtis);

2. Žemės sklypo, statinio (techniniai ir paskirties) rodikliai Sklypo užstatymo tankis - 12,74%. Intensyvumas - 12,56%. Aukštų skaičius - 1-2. Pastatų aukštis - 7,80- 6,00 m¹. Bendras plotas - 1279,00 m²
(sklypo užstatymo tankumas ir intensyvumas, pastato aukštų skaičius, jo aukštis nuo žemės paviršiaus metrais, bendras plotas ir kita)

3. Projektinių pasiūlymų paskirtis Informuoti visuomenę apie svarbių statinių numatomą projektavimą.

(pagal STR 1.04.04:2017 Statinio projektavimas, projekto ekspertizė“ 4 priedo reikalavimus)

4. Projektinių pasiūlymų sudėtis: Aiškinamasis raštas, Žemės sklypo sutvarkymo dalis, Aukštų planų schemas, Charakteringų pjūvių schemas, Pastatų fasadai, Projektinių pasiūlymų vaizdinė informacija.

(pagal STR 1.04.04:2017 Statinio projektavimas, projekto ekspertizė“ 13 priedo reikalavimus)


5. Statytojo pateikiami dokumentai ir duomenys: Žemės sklypo inžinerinis topografinis planas, Žemės sklypo nuosavybės dokumentai.

6. Projektinių pasiūlymų vaizdinė informacija _____


(pagal STR 1.04.04:2017 Statinio projektavimas, projekto ekspertizė“ 13 priedo reikalavimus)

7. Kiti _____

Statytojas (užsakovas) UAB "HURICK"
(fizinis ar juridinis asmuo)


(parašas)

Projektinių pasiūlymų rengėjas PV Arvydas Motiejūnas
(projektavimo organizacija, projekto vadovas)


(parašas)

DETALŪS METADUOMENYS	
Dokumento sudarytojas (-ai)	Vilniaus rajono savivaldybės administracija, taryba, Rinktinės g. 50, 09318 Vilnius, Lietuva (2023-09-29 12:45:05)
Dokumento pavadinimas (antraštė)	1723_DĖL PROJEKTINIŲ PASIŪLYMŲ UŽDUOTIES PRITARIMO, Verslininkų g. 8
Dokumento rūšis	Atsakymas
Dokumento registracijos data ir numeris	2023-09-29 Nr. PU-94
Dokumento gavimo data ir dokumento gavimo registracijos numeris	-
Dokumento specifikacijos identifikavimo žymuo	ADOC-V1.0
Parašo paskirtis	Pasirašymas
Parašą sukūrusio asmens vardas, pavardė ir pareigos	Česlava Lisovska, Vedėja
Parašo sukūrimo data ir laikas	2023-09-29 09:57:40 (GMT+03:00)
Parašo formatas	XAdES-T
Laiko žymoje nurodytas laikas	2023-09-29 09:57:53 (GMT+03:00)
Informacija apie sertifikavimo paslaugos teikėją	EID-SK 2016,2.5.4.97=#160e4e545245452d3130373437303133,AS Sertifitseerimiskeskus,EE
Sertifikato galiojimo laikas	2022-10-04 14:55:46–2027-10-03 23:59:59
Parašo paskirtis	Registravimas
Parašą sukūrusio asmens vardas, pavardė ir pareigos	Dokumentų valdymo sistema DocLogix, DocLogix
Parašo sukūrimo data ir laikas	2023-09-29 12:44:57 (GMT+03:00)
Parašo formatas	XAdES-EPES
Laiko žymoje nurodytas laikas	-
Informacija apie sertifikavimo paslaugos teikėją	RCSC IssuingCA,VI Registru centras - i.k. 124110246,RCSC,LT
Sertifikato galiojimo laikas	2022-05-24 14:25:45–2025-05-23 14:25:45
Informacija apie būdus, naudotus metaduomenų vientisumui užtikrinti	-
Pagrindinio dokumento priedų skaičius	-
Pagrindinio dokumento pridedamų dokumentų skaičius	-
Programinės įrangos, kuria naudojantis sudarytas elektroninis dokumentas, pavadinimas	DocLogix v12.8.7.0
Informacija apie elektroninio dokumento ir elektroninio (-ių) parašo (-ų) tikrinimą (tikrinimo data)	Tikrinant dokumentą nenustatyta jokių klaidų (2023-09-29 12:45:05)
Elektroninio dokumento nuorašo atspausdinimo data ir ją atspausdinęs darbuotojas	2023-09-29 12:45:05 atspausdino Valentina Giedrienė
Paieškos nuoroda	-
Papildomi metaduomenys	-

DĖL STATYBOS GALIMYBIŲ ŽEMĖS SKLYPE, ESANČIAME VILNIAUS R. SAV., RUDAMINOS SEN., NEMĖŽĖLĖS K., VERSLININKŲ G. 8, KADASTRONR. 4177/0100:841

AB „Amber Grid“ (toliau – **Bendrovė**) išnagrinėjo jūsų prašymą (toliau – **Prašymas**) suteikti informaciją dėl galimybės statyti komercinės paskirties pastatus (parodytus kartu su Prašymu pateiktame brėžinyje) žemės sklype, esančiame adresu Vilniaus r. sav., Rudaminos sen., Nemėžėlės k., Verslininkų g. 8, kadastro Nr. 4177/0100:841 (toliau – **Sklypas**).

Informuojame, Bendrovė pastatų statybai Sklype neprieštarautų tik tuo atveju, jeigu jie būtų statomi ne mažesniu kaip 200 metrų atstumu nuo Sklypo gretimybėje nutiesto magistralinio dujotiekio (toliau – **MD**) vamzdyno ir teikiame tokio Bendrovės sprendimo paaiškinimą.

Įvertinus Sklypo padėtį MD atžvilgiu, nustatyta, kad Sklypas dalinai patenka į MD vietovės klasių teritorijas (vietovės klasės sąvoka ir dydis apibrėžti Lietuvos Respublikos (toliau – **LR**) gamtinių dujų įstatymo (toliau – **GDĮ**) 2 str. 46 d., LR energetikos ministro 2014-01-28 įsakymu Nr. 1-12 (įsakymo 2017-06-28 redakcija Nr. 1-169) patvirtintų Magistralinio dujotiekio įrengimo ir plėtros taisyklių (toliau – **Įrengimo ir plėtros taisyklės**) 7.3 p. Vadovaujantis Įrengimo ir plėtros taisyklių 14 p., MD vamzdynas bei teritorijos, esančios po 200 metrų atstumu į abi puses nuo jo ašies ir 200 metrų nuo kraštinio jo taško (t. y. greta sklypo įrengtos dujų skirstymo stoties), yra priskiriami pirmai vietovės klasei. Šiose teritorijose (įskaitant ir į jas patenkančią Sklypo dalį) yra taikomi pirmos vietovės klasės (griežčiausi) užstatymo normatyvai, nurodyti Įrengimo ir plėtros taisyklių 17 p. – i) ne daugiau kaip 10 pastatų, skirtų žmonėms būti, MD vietovės klasės vienetė (vietovės klasės vieneto sąvoka apibrėžta GDĮ 2 str. 47 d., Įrengimo ir plėtros taisyklių 7.4 p.), ii) didžiausias leistinas pastatų aukštų skaičius – ne daugiau kaip 3 aukštai (įskaitant pastogę / mansardą). Pastebėtina, kad mažiausias leistinas atstumas nuo MD vamzdyno iki viešam žmonių susibūrimui skirtų statinių ir įrenginių (90 metrų) Sklypui yra netaikytinas, be kita ko, užstatymo normatyvai bei kiti dėl MD nustatyti veiklos (veiksmų) ribojimai nėra taikomi Sklypo daliai, esančiai už MD pirmos vietovės klasės teritorijos ribų.

Teritorija, kurią Bendrovė vertino dėl galimybės Sklype vykdyti numatomą veiklą (pastatų statybą), nustatyta pagal Įrengimo ir plėtros taisyklių 26.3 p., o pastatų, skirtų žmonėms būti, skaičius visuose į vertinamą teritoriją patenkančiuose vietovės klasės vienetuose – pagal 7.1, 16.1, 30, 32 p. reikalavimus. Sprendimas dėl numatomos veiklos (veiksmų) galimybių priimtas vadovaujantis šių taisyklių 29 p., t. y. pagal tą vietovės klasės vienetą, kuriame nustatytas didžiausias tokių pastatų skaičius.

Vadovaujantis Bendrovės turimais bei kitais, viešai prieinamais duomenimis, užstatymo pastatais normatyvas vertinamame MD pirmos vietovės klasės vienetė, į kurį patenka dalis Sklypo ploto, jau yra pasiektas, todėl Prašymo nagrinėjimo metu naujų pastatų statyba Sklype yra galima tik už MD pirmos vietovės klasės teritorijų ribų, t. y. 200 metrų ir didesniu atstumu nuo MD vamzdyno ašies. Inžinerinių statinių statybai Sklype Bendrovė neprieštarautų (vertinama Bendrovės kompetencijos ribose), tačiau galutinį sprendimą pritaritokių statinių statybai potencialiai pavojingoje teritorijoje Bendrovė priimtų kompleksiskai įvertinusi visas aplinkybes ir veiksnius,

kuriuos gali sukelti numatoma vykdyti veikla. Tais atvejais, kai yra nustatoma, kad numatoma vykdyti veikla (veiksmai) negalima, kadangi sudarys sąlygas pažeisti arba pažeis vietovės klasių teritorijose taikomus užstatymo normatyvus, Bendrovė, vadovaudamasi Įrengimo ir plėtros taisyklių 24.1 p. nuostatomis, sutikimų (pritarimų), tokiai veiklai neišduoda. Prie šio rašto pridėtoje situacijos schemoje yra pavaizduotos Sklypo ribos, MD vamzdynas, MD apsaugos zonų, pirmos vietovės klasės teritorijų bei vertinamo aktualaus vietovės klasės vieneto ribos, taip pat į šį vienetą įskaičiuotini pastatai.

Pažymėtina, kad Sklype yra nutiestas ir MD katodinės apsaugos anodinio įžeminimo elektros kabelis, todėl atitinkamai Sklypo teritorijai yra taikytinos specialiosios žemės naudojimo sąlygos, reglamentuojamos SŽNSĮ III skyriaus ketvirtajame skirsnyje „Elektros tinklų apsaugos zonos ir jose taikomos specialiosios žemės naudojimo sąlygos“.

Atkreiptinas dėmesys, kad, rengiantis Sklype projektuoti ir statyti bet kokius naujus statinius ar įrengti naujus įrenginius, taip pat Sklypą pertvarkant, keičiant pagrindinę tikslinę žemės naudojimo paskirtį ir (ar) naudojimo būdą (-us) ar jame planuojant kitą, Įrengimo ir plėtros taisyklių 18, 19 p. nurodytą veiklą (veiksmus), būtina gauti MD savininko (Bendrovės) rašytinį pritarimą projektinei dokumentacijai, o tais atvejais, kai pagal teisės aktus tokia dokumentacija nėra privaloma ir nėra rengiama, – MD savininko rašytinį sutikimą atitinkamai veiklai (veiksmams). LR aplinkos ministro 2016-12-12 įsakymu Nr. D1-878 patvirtinto statybos techninio reglamento STR 1.05.01:2017 „Statybą leidžiantys dokumentai. Statybos užbaigimas. Statybos sustabdymas. Savavališkos statybos padarinių šalinimas. Statybos pagal neteisėtai išduotą statybą leidžiantį dokumentą padarinių šalinimas“ 3 priedo 1.4 p. nurodyta, kad, statant naujus I ir (ar) II grupės nesudėtinguosius statinius magistralinio dujotiekio vietovės klasių teritorijose, esančiose 200 metrų atstumu abipus magistralinio dujotiekio vamzdyno ašies, tokių statinių statybai yra privalomas statybą leidžiantis dokumentas, o 6 priedo 11 p. įtvirtinta, kad tais atvejais, jei statinio projekte suprojektuoti statiniai patenka į magistralinio dujotiekio vietovės klasių teritorijas, esančias 200 metrų atstumu abipus magistralinio dujotiekio vamzdyno ašies, magistralinio dujotiekio savininko (Bendrovės) rašytinį pritarimą statinio projektui yra privaloma gauti iki pateikiant prašymą išduoti statybą leidžiantį dokumentą.

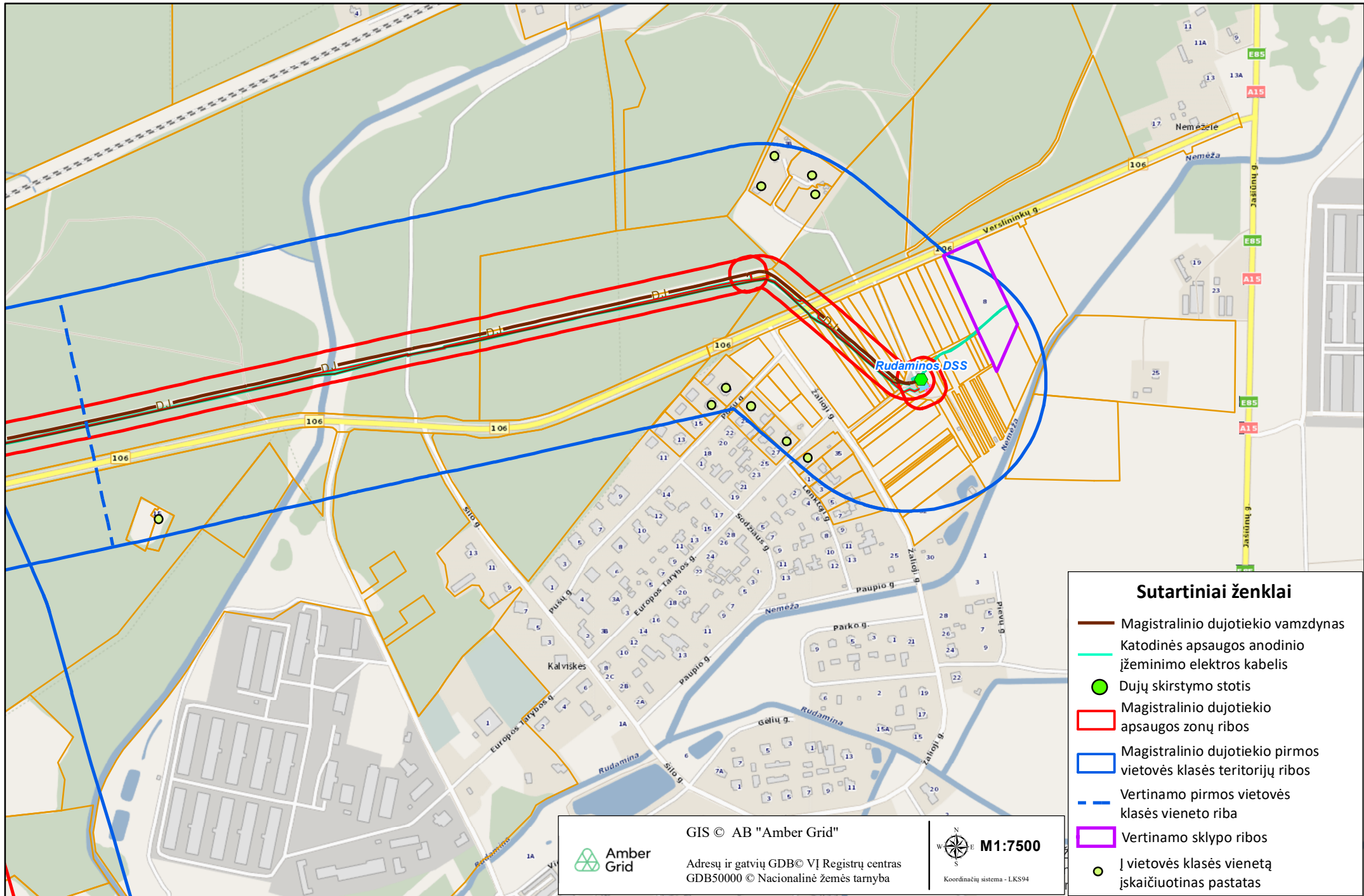
PRIDEDAMA. Situacijos schema, 1 lapas.

Turto valdymo skyriaus vadovas, pavaduojantis
Turto valdymo departamento direktorių

Evaldas Mazėtis

Inga Logminienė, tel. (8 685) 07220, el. p. i.logminiene@ambergrid.lt

Situacijos schema



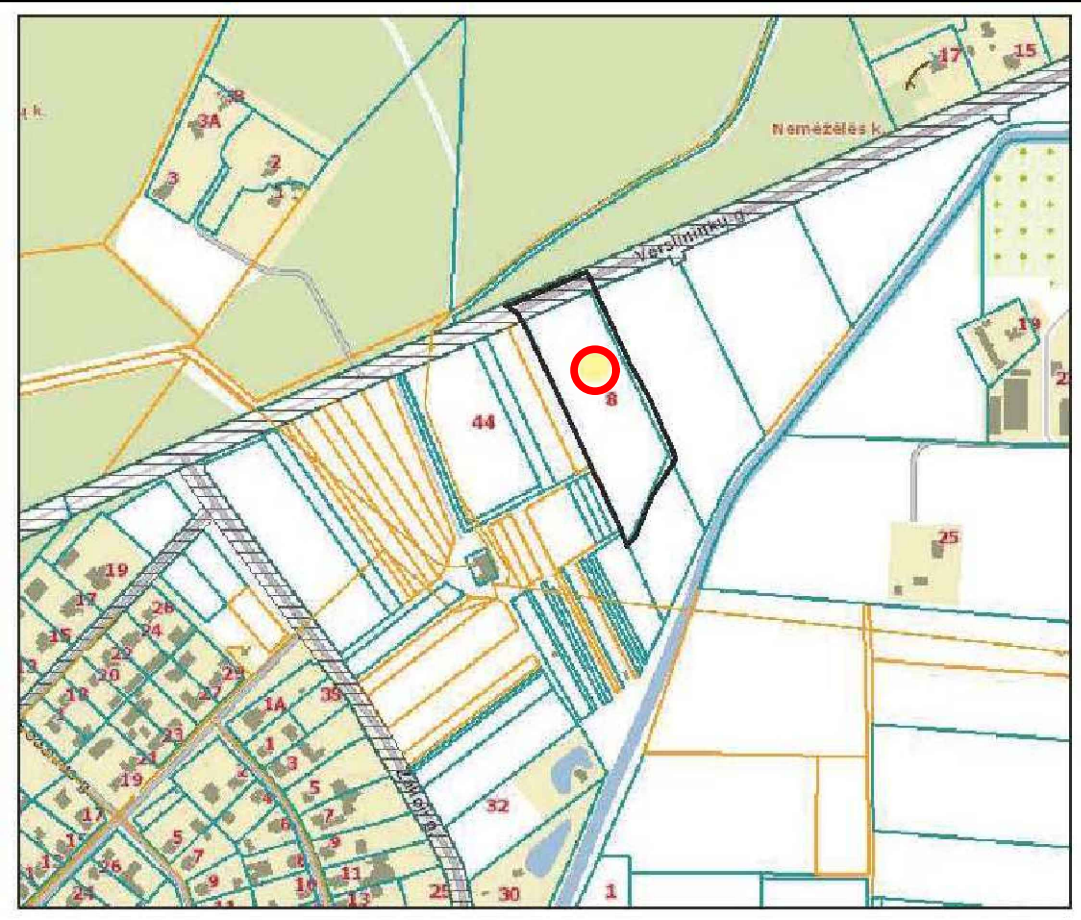
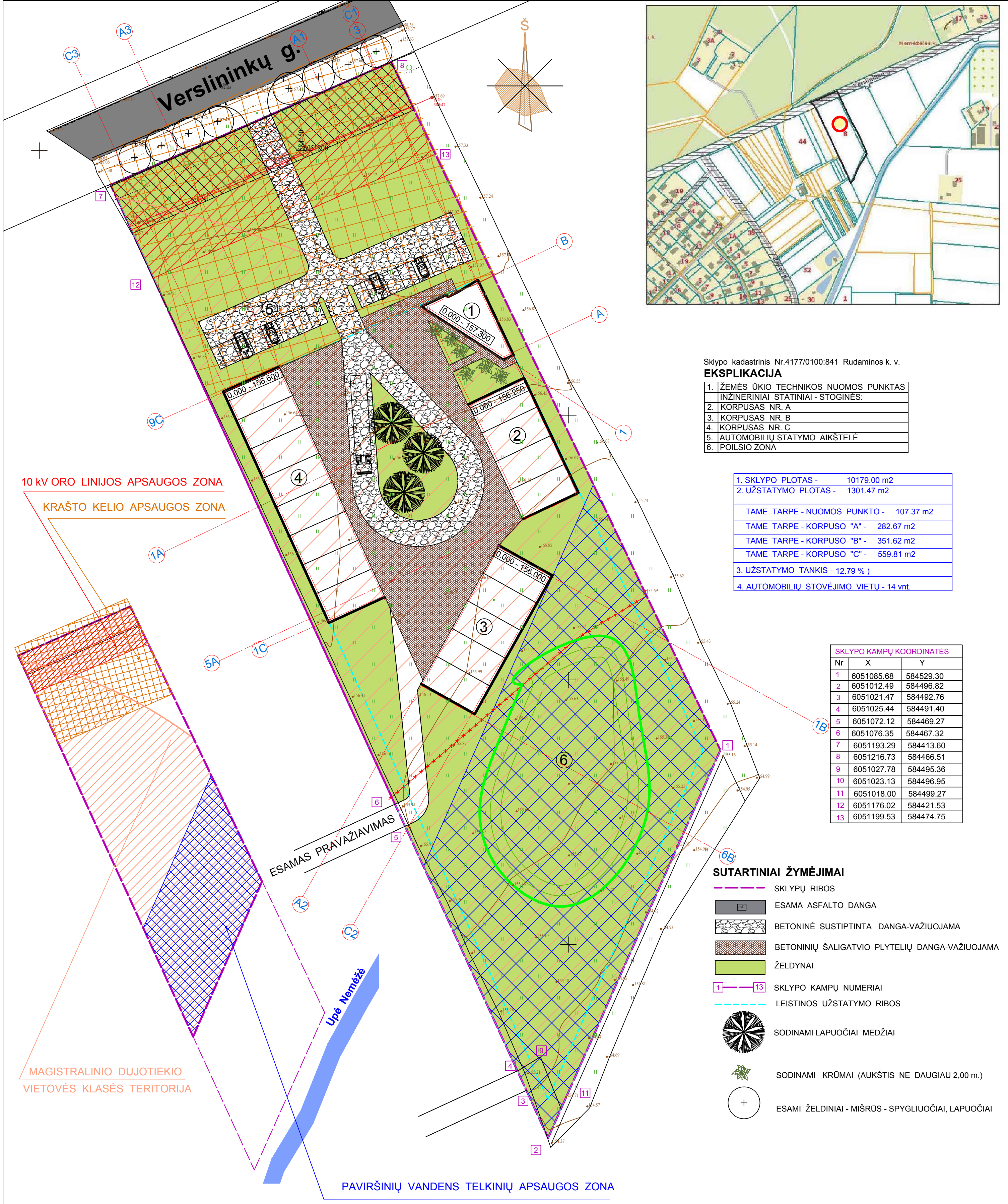
GIS © AB "Amber Grid"

Adresų ir gatvių GDB© VĮ Registrų centras
GDB50000 © Nacionalinė žemės tarnyba



M1:7500

Koordinacijų sistema - LKS94



Sklypo kadastrinis Nr.4177/0100:841 Rudaminos k. v.

EKSPLIKACIJA

1. ŽEMĖS ŪKIO TECHNIKOS NUOMOS PUNKTAS INŽINERINIAI STATINIAI - STOGINĖS;
2. KORPUSAS NR. A
3. KORPUSAS NR. B
4. KORPUSAS NR. C
5. AUTOMOBILIŲ STATYMO AIKŠTELĖ
6. POILSIO ZONA

1. SKLYPO PLOTAS -	10179.00 m ²
2. UŽSTATYMO PLOTAS -	1301.47 m ²
TAMĖ TARPE - NUOMOS PUNKTO -	107.37 m ²
TAMĖ TARPE - KORPUSO "A" -	282.67 m ²
TAMĖ TARPE - KORPUSO "B" -	351.62 m ²
TAMĖ TARPE - KORPUSO "C" -	559.81 m ²
3. UŽSTATYMO TANKIS -	12.79 %
4. AUTOMOBILIŲ STOVĖJIMO VIETŲ -	14 vnt.

SKLYPO KAMPŲ KOORDINATĖS		
Nr	X	Y
1	6051085.68	584529.30
2	6051012.49	584496.82
3	6051021.47	584492.76
4	6051025.44	584491.40
5	6051072.12	584469.27
6	6051076.35	584467.32
7	6051193.29	584413.60
8	6051216.73	584466.51
9	6051027.78	584495.36
10	6051023.13	584496.95
11	6051018.00	584499.27
12	6051176.02	584421.53
13	6051199.53	584474.75


SUTARTINIAI ŽYMĖJIMAI

- SKLYPŲ RIBOS
- ESAMA ASFALTO DANGA
- BETONINĖ SUSTIPTINTA DANGA-VAŽIUOJAMA
- BETONINIŲ ŠALIGATVIO PLYTELIŲ DANGA-VAŽIUOJAMA
- ŽELDYNAI
- SKLYPO KAMPŲ NUMERIAI
- LEISTINOS UŽSTATYMO RIBOS
- SODINAMI LAPUOČIAI MEDŽIAI
- SODINAMI KRŪMAI (AUKŠTIS NE DAUGIAU 2,00 m.)
- ESAMI ŽELDINIAI - MIŠRŪS - SPYGLIUOČIAI, LAPUOČIAI

10 KV ORO LINIJOS APSAUGOS ZONA
KRAŠTO KELIO APSAUGOS ZONA

MAGISTRALINIO DUJOTIEKIO VIETOVĖS KLASĖS TERITORIJA

PAVIRŠINIŲ VANDENS TELKINIŲ APSAUGOS ZONA



IŠILGINIS SKLYPO PJŪVIS

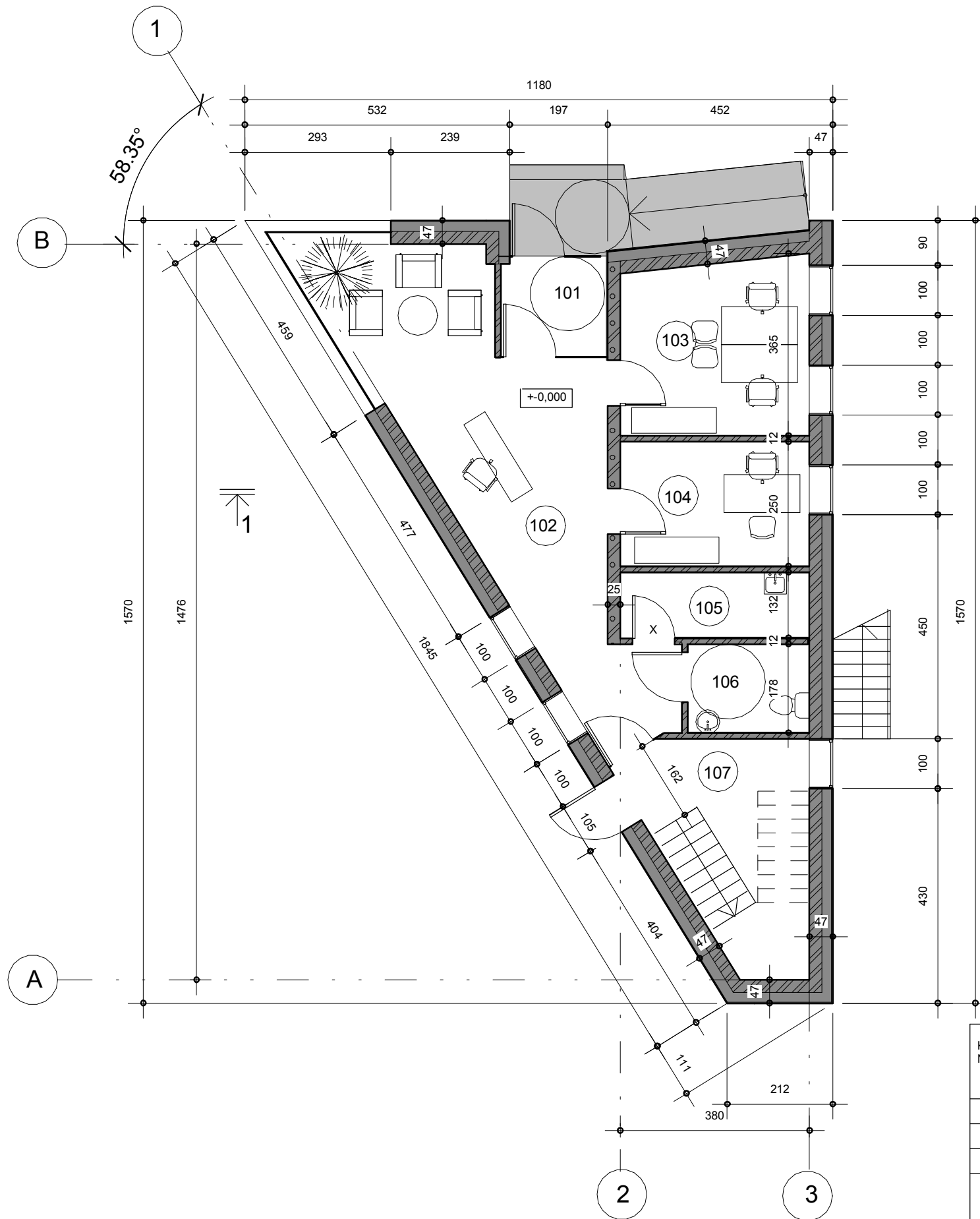


Kvalifikacinė sistema: L&S-1994		Aukštųjų mla. nr.: L&S/07	
Pavadinimas: Žemės sklypų ribos gautas iš VĮ Registrų centras			
PAREIGOBĖ	PAVARDĖ	PASIRASIS	PARAŠYMO NR.
Vykdytojas	H. Misiukas	[Signature]	HENRIKO MISIUKO INDIVIDUALI VEIKLA
Individualinio verslo patvirtinimo (11) 2022 m. birželio 23 d. 2022-11 (kvalifikacijos patvirtinimo Nr. L&S/355, Mla. Nr. +370491783)			
Objektas: Verslininkų g. 8, Nemežėles k., Rudaminos sen., Vilnius			
Užsakovas	sklypo savininkas	BEEŽNYŠ	TOPOGRAFINIS PLYNO TURDINIO PLANAS
Rangovas	sklypo savininkas	Tiškharas	Mastelis
PRAŠYMO NR.		1:500	Lapų sk. Nr.
TIISI-20230515-03320		ms = 0,04m r01 = 0,02m	1/1
			Data
			2023-05

KVAL. DOK. NR.	M	NLGIV vykdymo pažyma Nr.(21.26) - 332 - 93 (2010-01-13)	ŽEMĖS ŪKIO TECHNIKOS NUOMOS PUNKTO (7.4) IR KITOS PASKIRTIES INŽINERINIŲ STATINIŲ - STOGINIŲ (12) VILNIAUS M. SAV., RUDAMINOS SEN., NEMEŽĖLES K., VERSLININKŲ G. 8, (SKL.KAD. NR. 4177/0100: 841), STATYBOS PROJEKTAS.		
A089	SPV	A. Motiejūnas	2023-10	SKLYPO PLANAS - DANGŲ PLANAS M 1: 500	
A085	SPPDV	B. Motiejūnienė	2023-10		
LT	STATYTOJAS (UŽSAKOVAS): UAB "HURICK"		A/2023005 - 00 - TP - SP.B - 01		
				LAPAS	LAPŲ
				1	1

Neypatingi statiniai


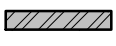

PIRMO AUKŠTO PLANAS M 1 :100



PATALPŲ EKSPLIKACIJA :

PAT. NR.	PATALPOS PAVADINIMAS	PLOTAS m ²
101	TAMBŪRAS	4.28m ²
102	VESTIBULIS	32.82m ²
103	DARBO KABINETAS	13.12m ²
104	DARBO KABINETAS	9.50m ²
105	PAGALBINĖ PATALPA	5.00m ²
106	SANMAZGAS PRITAIKYTAS ŽŪN	4.34m ²
107	LAIPTINĖ	8.57m ²
VISO :		77,63 m ²


SUTARTINIS ŽYMĖJIMAS :

-  47 cm išorinė siena (DET. "A ")
-  25 cm mūro siena
-  12 cm pertvara

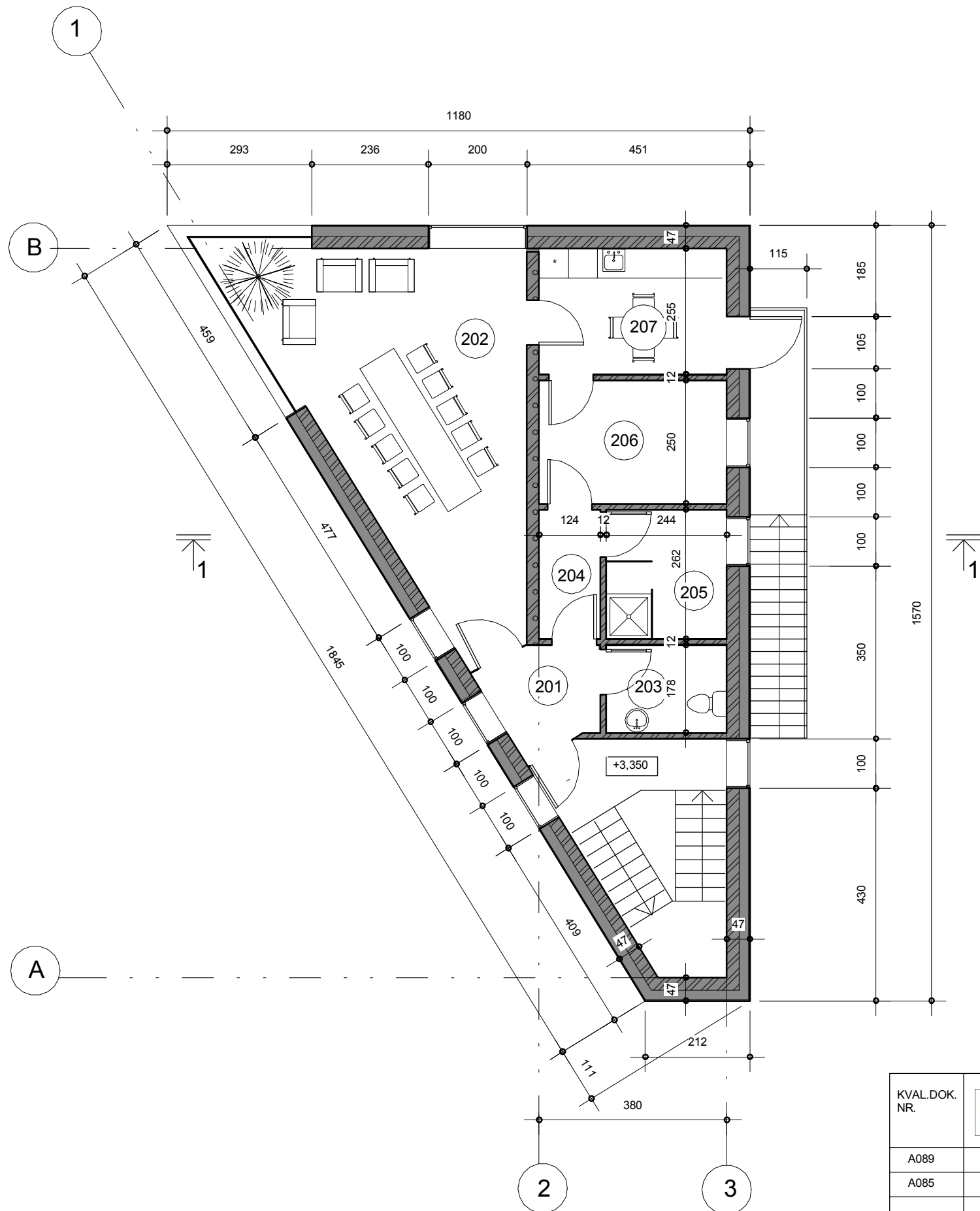
PASTABOS :

- 1.MATMENYS DUOTI cm. TIKSLINAMI STATYBOS METU.
- 2.PJŪVĮ 1-1 ŽIŪR. SA.B-03.
- 3.DURYS IŠ PAGALBINĖS PATALPOS , PAŽYMĖTOS X - UGNIAATSPARIOUS EW30-CO.

+0,00 = 157.30

KVAL.DOK. NR.		NLGIV vykdymo pažyma Nr. (21.26) - 332 - 93 (2010-01-13)	Žemės ūkio technikos nuomos punkto (7.4.) ir kitos paskirties inžinerinių statinių - stoginių (12) Vilniaus r. sav., Rudaminos sen., Nemėžėlės k., Verslininkų g. 8 (skl.kad.Nr. 4177/0100:841), statybos projektas.	
A089	PV	A.MOTIEJŪNAS	01 . Žemės ūkio technikos nuomos punktas.	LAIDA
A085	SA PDV	B.MOTIEJŪNIENĖ		0
			PIRMO AUKŠTO PLANAS M 1: 100.	
LT	UŽSAKOVAS : UAB "HURICK"		A/2023005 - PP - 01- SA - 01	LAPAS 1
				LAPŲ 1

ANTRO AUKŠTO PLANAS M 1 : 100



PATALPŲ EKSPLIKACIJA :

PAT. NR.	PATALPOS PAVADINIMAS	PLOTAS m ²
201	KORIDORIUS	4.42m ²
202	PASITARIMŲ KAMBARYS	33.68m ²
203	SANMAZGAS	4.34m ²
204	KORIDORIUS	3.24m ²
205	DRABUŽINĖ, DUŠAS	6.37m ²
206	POILSIO PATALPA	9.50m ²
207	PAGALBINĖ PATALPA	9.68m ²
VISO :		71,23 m ²

SUTARTINIS ŽYMĖJIMAS :

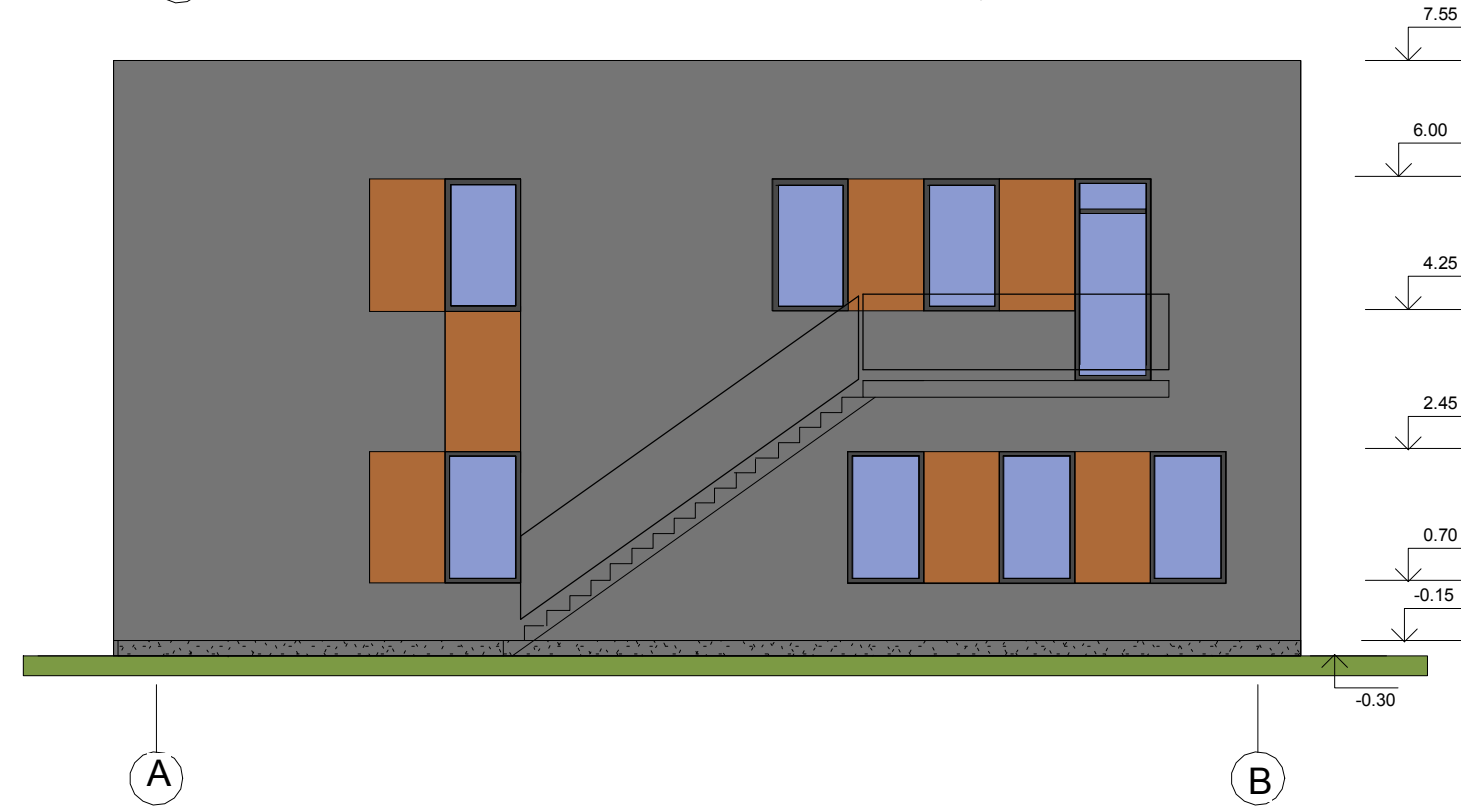
- 47 cm išorinė siena (DET. "A ")
- 25 cm mūro siena
- 12 cm pertvara

PASTABOS :

- 1.MATMENYS DUOTI cm. TIKSLINAMI STATYBOS METU.
- 2.PJŪVĮ 1-1 ŽIŪR. SA.B-03.

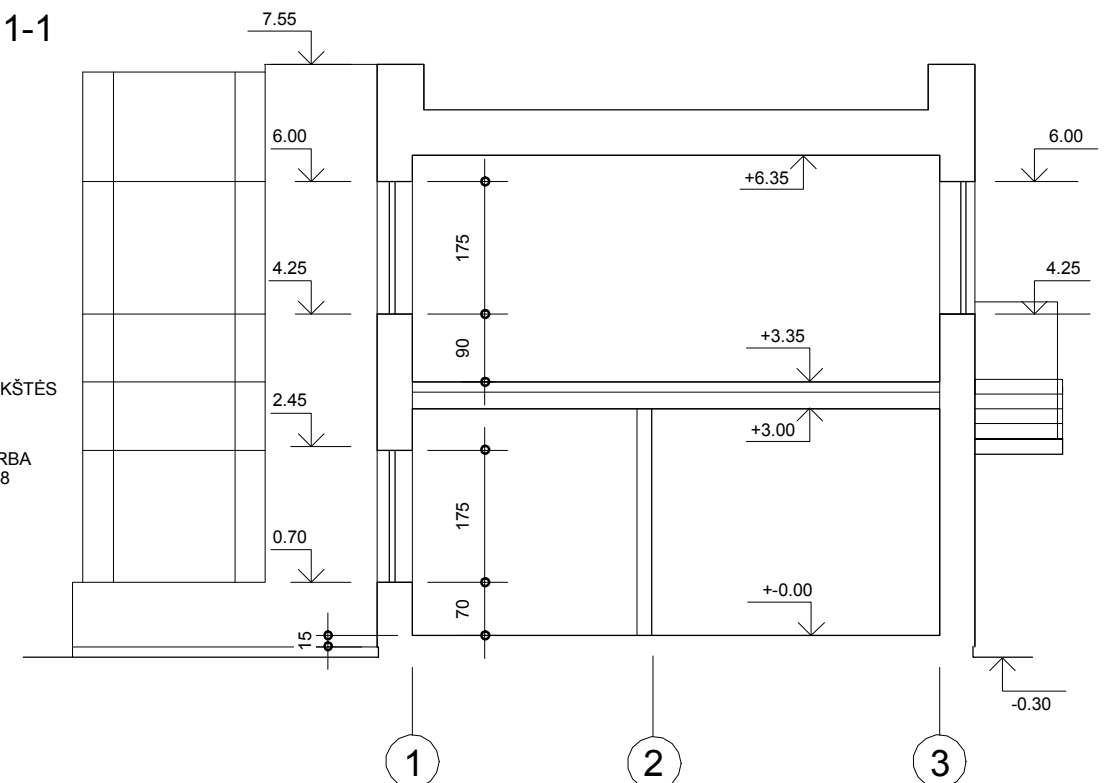
+0.00 = 157.30

KVAL.DOK. NR.			NLGIV vykdymo pažyma Nr. (21.26) - 332 - 93 (2010-01-13)		Žemės ūkio technikos nuomos punkto (7.4.) ir kitos paskirties inžinerinių statinių - stoginių (12) Vilniaus r. sav., Rudaminos sen., Nemėžėlės k., Verslininkų g. 8 (skl.kad.Nr. 4177/0100:841), statybos projektas.	
A089	PV	A.MOTIEJŪNAS		01 . Žemės ūkio technikos nuomos punktas.		LAIDA
A085	SA PDV	B.MOTIEJŪNIENĖ		ANTRO AUKŠTO PLANAS M 1: 100.		0
LT	UŽSAKOVAS : UAB "HURICK"			A/2023005 - PP - 01- SA - 02		LAPAS 1
					LAPŲ	1



PJŪVIS 1-1

- TINKAS ARBA HPL PLOKŠTĒS SPALVA RAL7016
- KERAMIKINĒS PLYT . ARBA HPL PLOKŠTĒS RAL8028

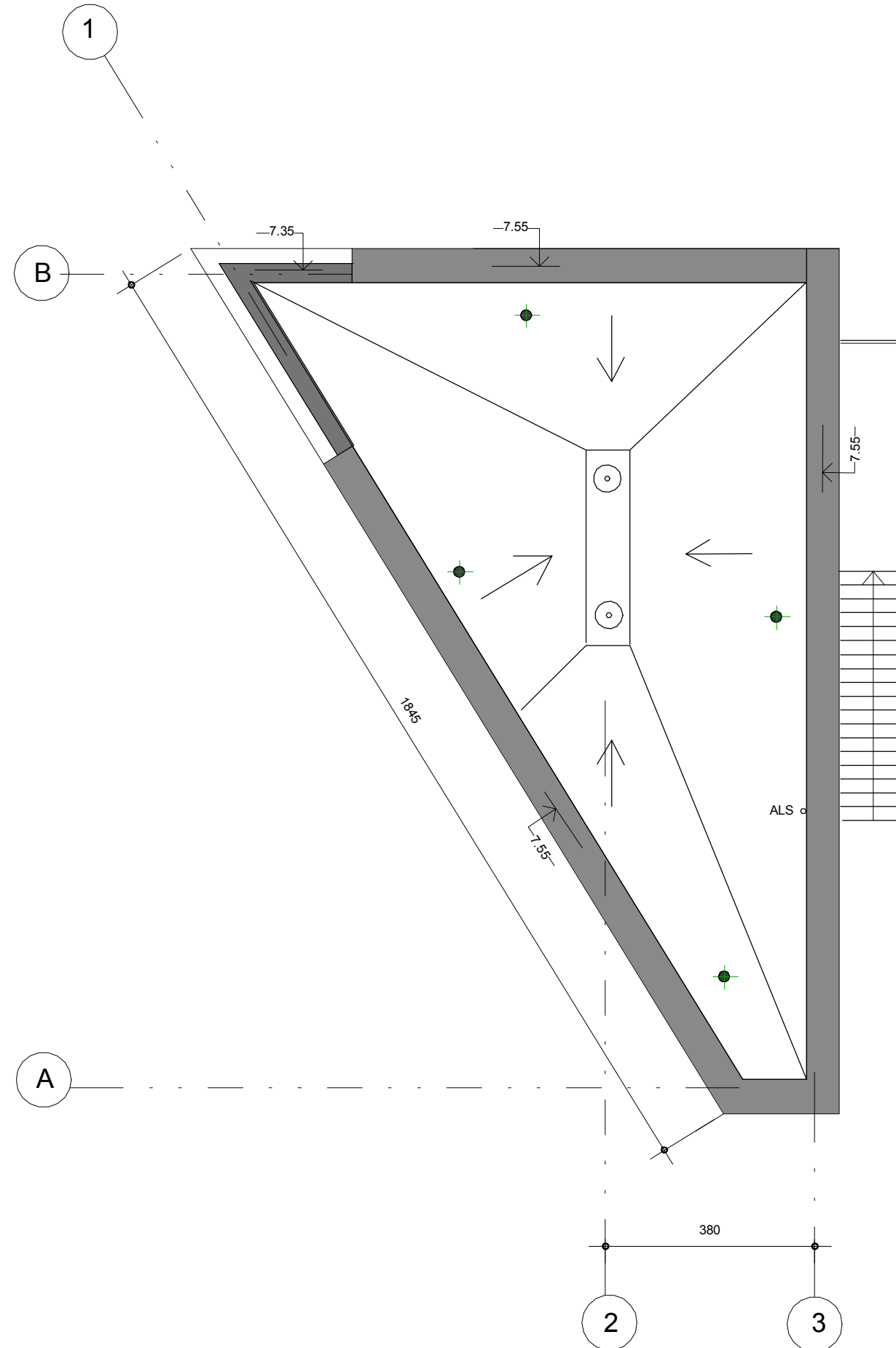


PASTABOS : 1. MATMENYS DUOTI cm, ALTITUDĒS m

+ 0.00 = 157.30

KVAL.DOK. NR.	NLGIV vykdymo pažyma Nr. (21.26) - 332 - 93 (2010-01-13)		Žemės ūkio technikos nuomos punkto (7.4.) ir kitos paskirties inžinerinių statinių - stoginių (12) Vilniaus r. sav., Rudaminos sen., Nemėžlės k., Verslininkų g. 8 (skl.kad.Nr. 4177/0100:841), statybos projektas.	
A089	PV	A.MOTIEJŪNAS	01 . Žemės ūkio technikos nuomos punktas.	LAIDA
A085	SA PDV	B.MOTIEJŪNIENĖ		0
			FASADAI 3-1 ; B-A ; A-B M 1:100 . PJŪVIS 1-1 M 1: 100.	
LT	UŽSAKOVAS : UAB "HURICK"		A/2023005 - PP - 01- SA - 03	LAPAS
				LAPŲ
				1
				1

STOGO PLANAS M 1 : 100



SUTARTINIS ŽYMĖJIMAS :

● STOGO DANGOS VĒDINIMO KAMINĒLIS

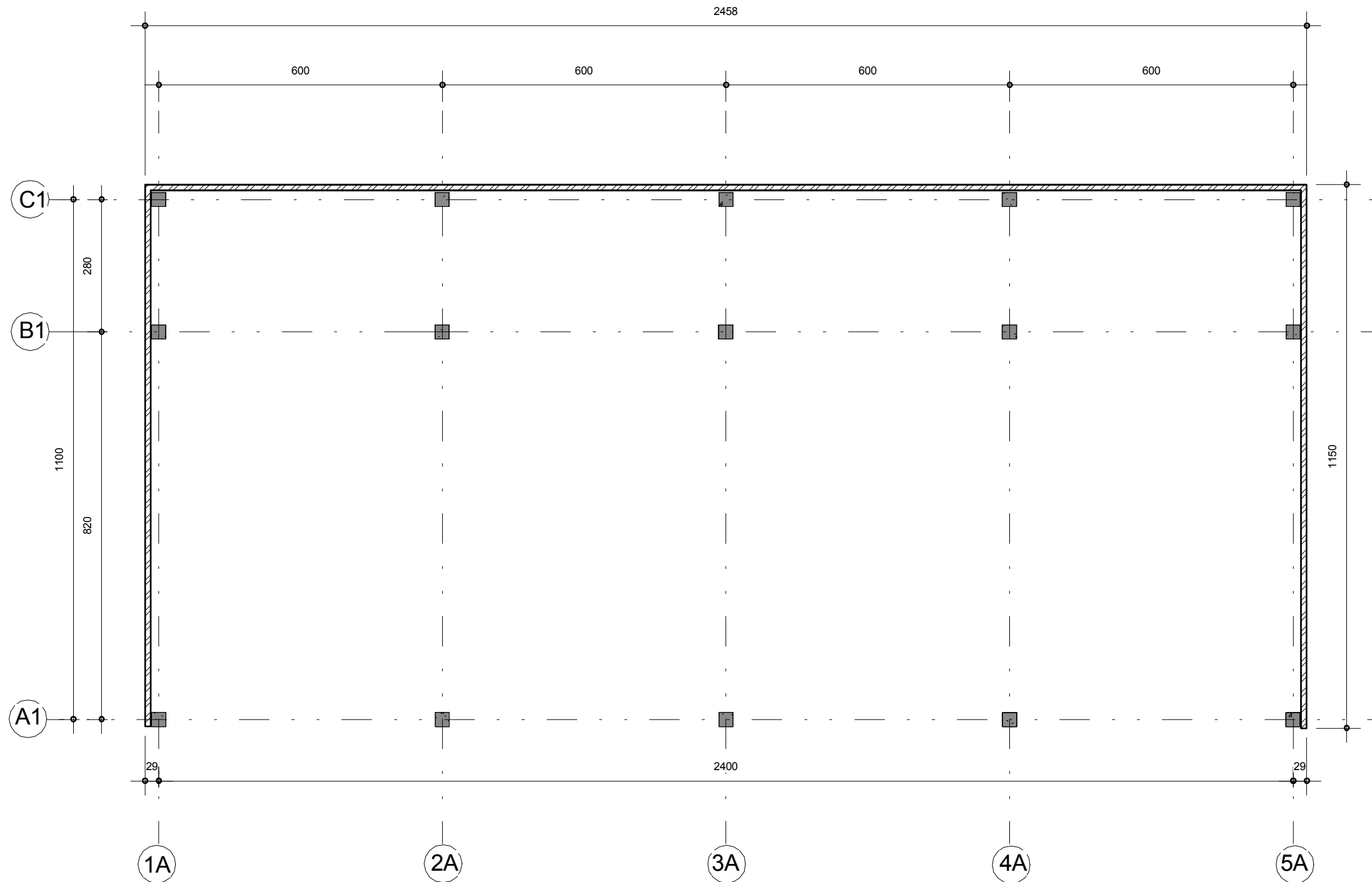
PASTABOS :

1. MATMENYS DUOTI cm , AUKŠČIAI - m. TIKSLINAMI STATYBOS METU.
2. STOGO DANGA -MODIFIKUOTO BITUMO IR POLIESTERINIO ARMAVIMO PRILYDOMA DANGA , SKIRTA PLOKŠTIEMS STOGAMS .
3. PARAPETAJ APSKARDINAMI POLIESTERIU DENGTA SKARDA. SPALVA PILKA RR-23.
4. LIETAUS VANDENS NUVEDIMAS VIDINIS . ILAJOS ŠILDOMOS ELEKTROS KABELIU .

+0.00 = 157.30

KVAL.DOK. NR.	 NLGIV vykdymo pažyma Nr. (21.26) - 332 - 93 (2010-01-13)		Žemės ūkio technikos nuomos punkto (7.4.) ir kitos paskirties inžinerinių statinių - stoginių (12) Vilniaus r. sav., Rudaminos sen., Nemėžėlės k., Verslininkų g. 8 (skl.kad.Nr. 4177/0100:841), statybos projektas.	
A089	PV	A.MOTIEJŪNAS	01 . Žemės ūkio technikos nuomos punktas. STOGO PLANAS M 1: 100.	LAIDA
A085	SA PDV	B.MOTIEJŪNIENĖ		0
LT	UŽSAKOVAS : UAB "HURICK"		A/2023005 - PP - 01- SA - 04	LAPAS
				LAPŲ
				1
				1

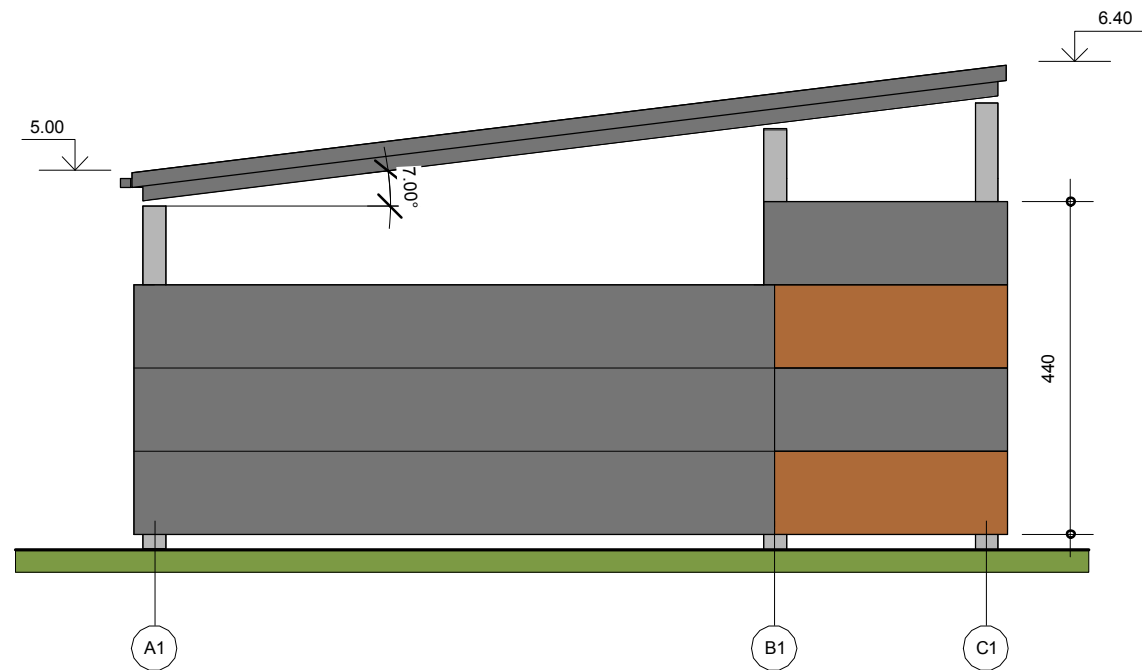
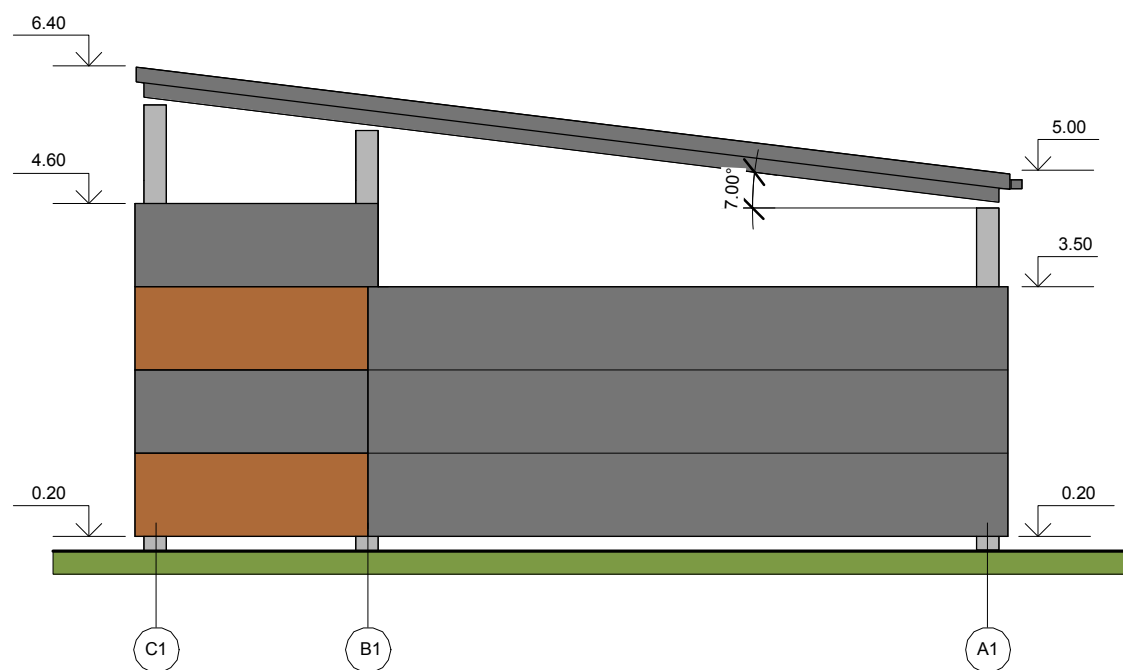
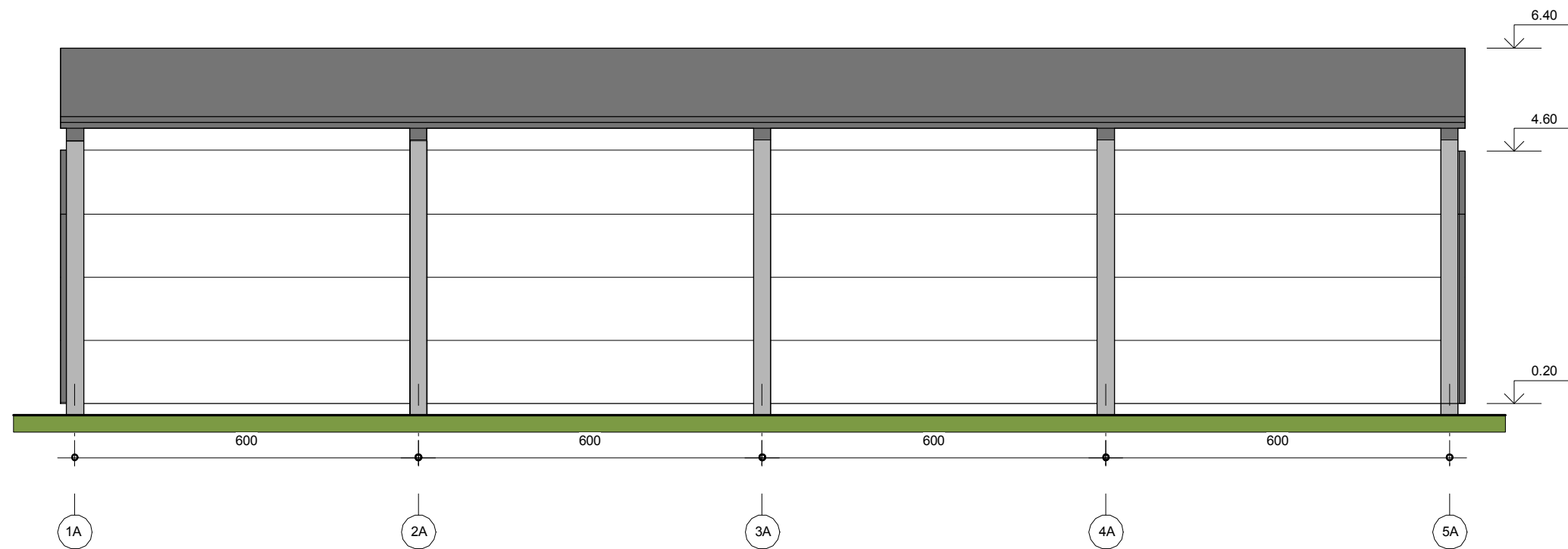
INŽINERINIS STATINYS - STOGINĖ. KORPUSAS "A"




KORPUSAS "A"- 267.10 m2

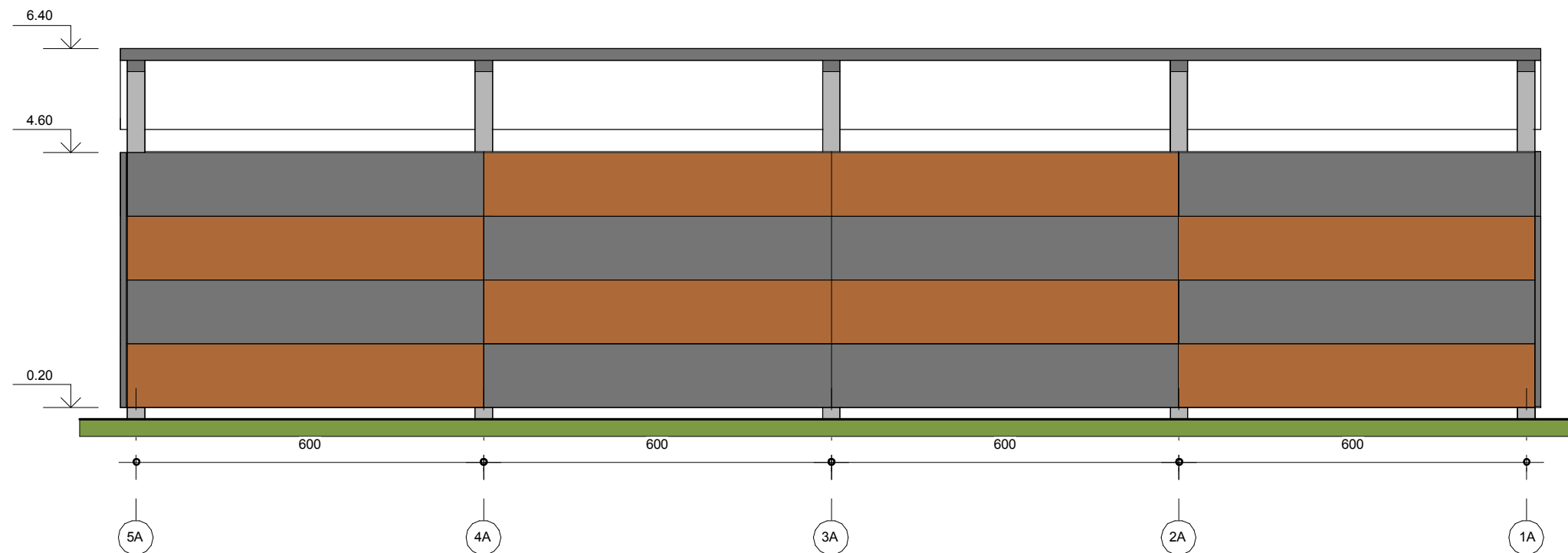
KVAL.DOK. NR.	 NLGIV vykdymo pažyma Nr. (21.26) - 332 - 93 (2010-01-13)		Žemės ūkio technikos nuomos punkto (7.4.) ir kitos paskirties inžinerinių statinių - stoginių (12) Vilniaus r. sav., Rudaminos sen., Nemėžėlės k., Verslininkų g. 8 (skl.kad.Nr. 4177/0100:841), statybos projektas.		
A089	PV	A.MOTIEJŪNAS		02 . Kitos paskirties inžinerinis statinys - stoginė. Korpusas "A"	LAI DA
A085	SA PDV	B.MOTIEJŪNIENĖ		PLANAS M 1: 100.	0
LT	UŽSAKOVAS : UAB "HURICK"		A/2023005 - PP - 02- SA - 05	LAPAS	LAPŲ
				1	1

INŽINERINIS STATINYS - STOGINĖ. KORPUSAS "A"



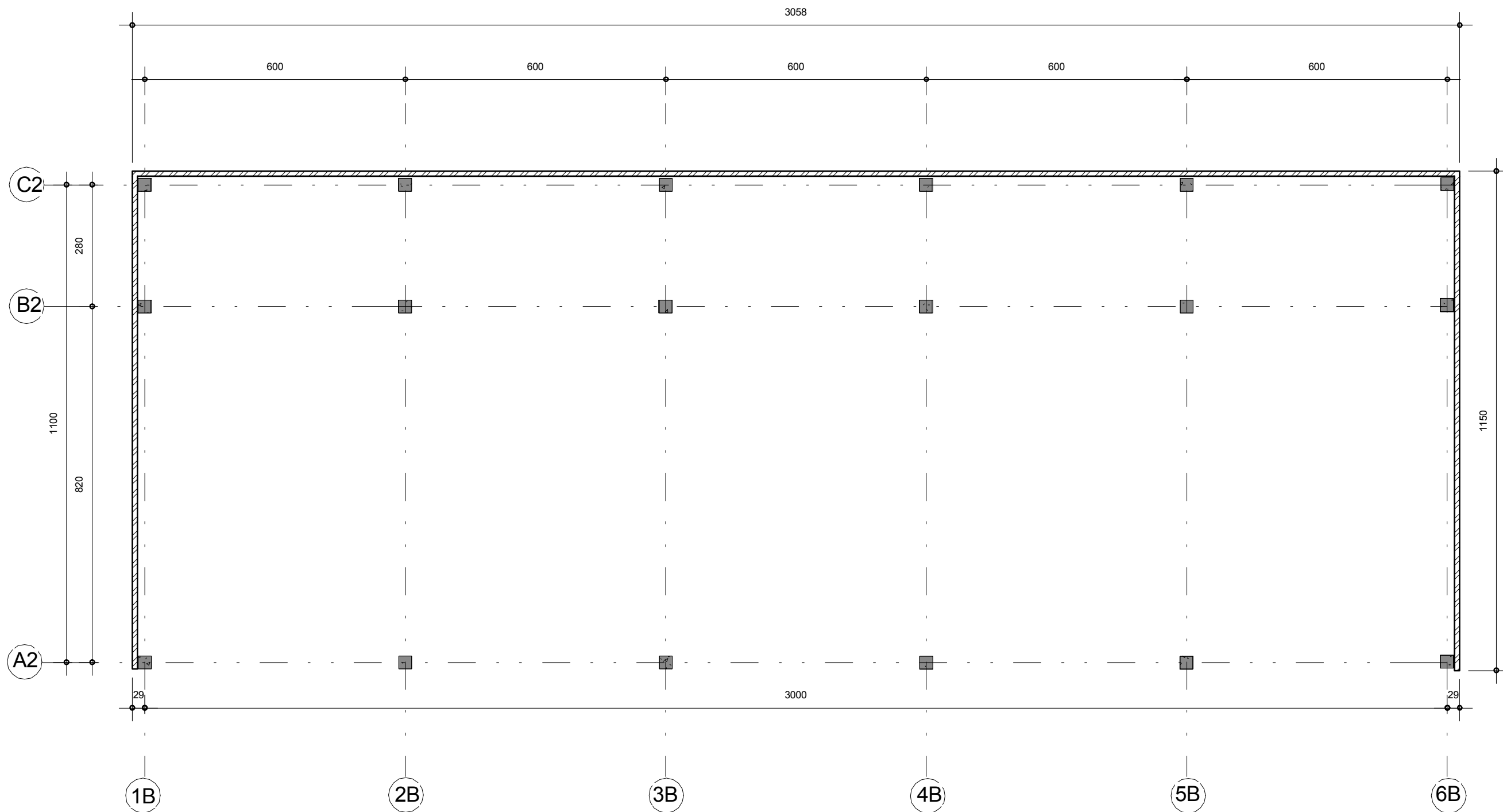
KVAL.DOK. NR.	 NLGIV vykdymo pažyma Nr. (21.26) - 332 - 93 (2010-01-13)		Žemės ūkio technikos nuomos punkto (7.4.) ir kitos paskirties inžinerinių statinių - stoginių (12) Vilniaus r. sav., Rudaminos sen., Nemėžėlės k., Verslininkų g. 8 (skl.kad.Nr. 4177/0100:841), statybos projektas.		
A089	PV	A.MOTIEJŪNAS		02 . Kitos paskirties inžinerinis statinys - stoginė. Korpusas "A"	LAI DA
A085	SA PDV	B.MOTIEJŪNIENĖ		FASADAI 1A-5A, C1-A1, A1-C1 M 1: 100.	0
LT	UŽSAKOVAS : UAB "HURICK"		A/2023005 - PP - 02- SA - 06	LAPAS	LAPŲ
				1	1

INŽINERINIS STATINYS - STOGINĖ. KORPUSAS "A"



KVAL.DOK. NR.	 NLGIV vykdymo pažyma Nr. (21.26) - 332 - 93 (2010-01-13)		Žemės ūkio technikos nuomos punkto (7.4.) ir kitos paskirties inžinerinių statinių - stoginių (12) Vilniaus r. sav., Rudaminos sen., Nemėžėlės k., Verslininkų g. 8 (skl.kad.Nr. 4177/0100:841), statybos projektas.		
A089	PV	A.MOTIEJŪNAS		02 . Kitos paskirties inžinerinis statinys - stoginė. Korpusas "A"	LAI DA
A085	SA PDV	B.MOTIEJŪNIENĖ		FASADA I 5A-1A M 1: 100.	0
LT	UŽSAKOVAS : UAB "HURICK"		A/2023005 - PP - 02- SA - 07	LAPAS	LAPŲ
				1	1

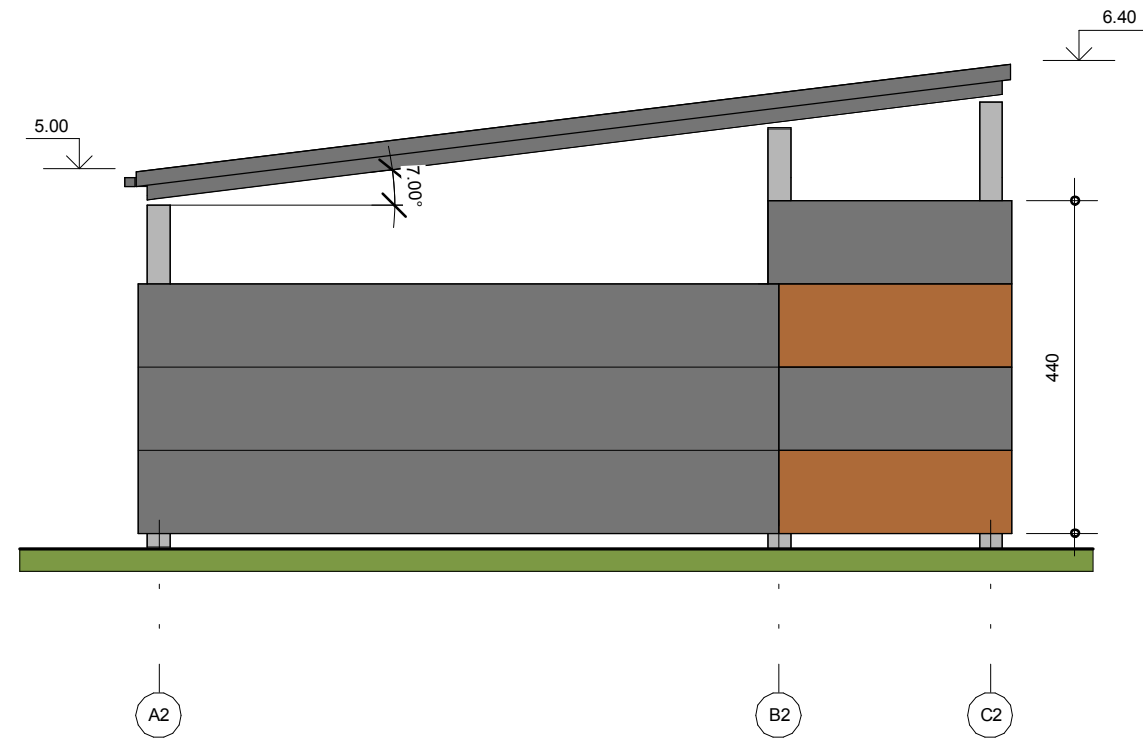
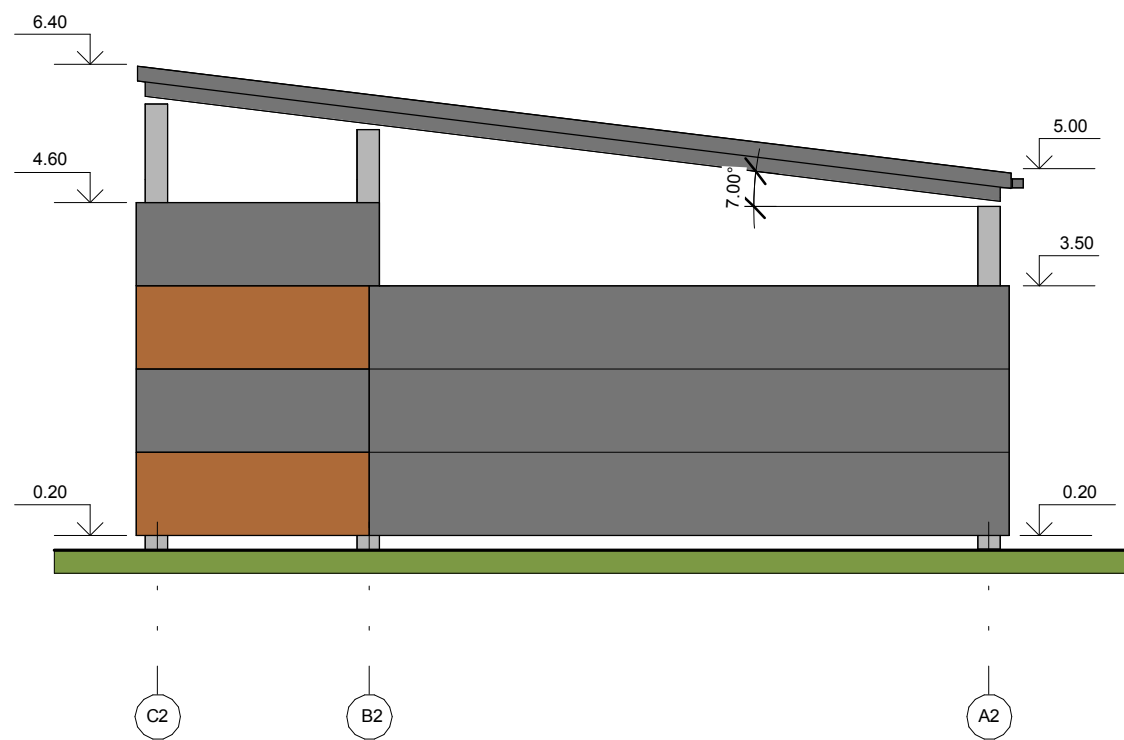
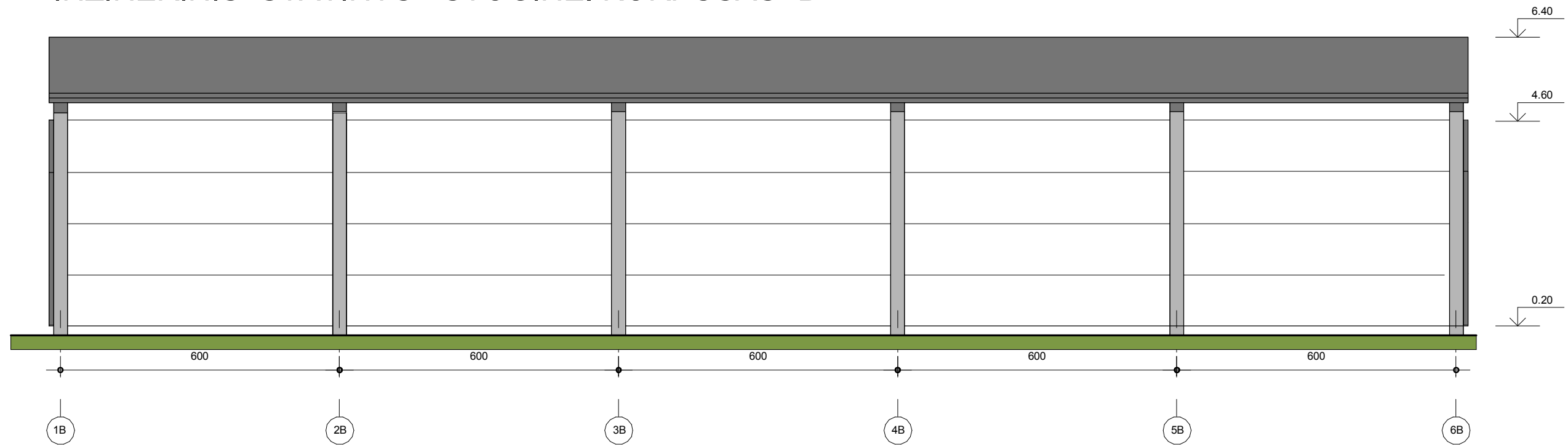
INŽINERINIS STATINYS - STOGINĖ. KORPUSAS "B"



KORPUSAS "B" - 333.92 m²

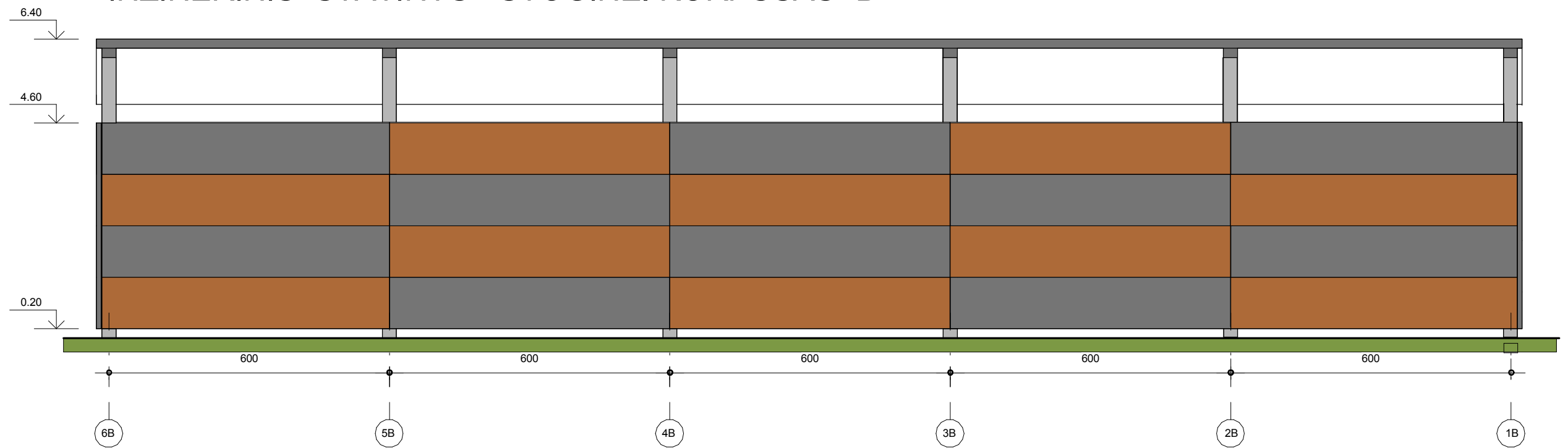
KVAL.DOK. NR.	 NLGIV vykdymo pažyma Nr. (21.26) - 332 - 93 (2010-01-13)		Žemės ūkio technikos nuomos punkto (7.4.) ir kitos paskirties inžinerinių statinių - stoginių (12) Vilniaus r. sav., Rudaminos sen., Nemėžėlės k., Verslininkų g. 8 (skl.kad.Nr. 4177/0100:841), statybos projektas.		
A089	PV	A.MOTIEJŪNAS	03 . Kitos paskirties inžinerinis statinys - stoginė. Korpusas "B" PLANAS M 1: 100.	LAIDA	
A085	SA PDV	B.MOTIEJŪNIENĖ		0	
LT	UŽSAKOVAS : UAB "HURICK"		A/2023005 - PP - 03 SA - 08	LAPAS	LAPŲ
				1	1


INŽINERINIS STATINYS - STOGINĖ. KORPUSAS "B"



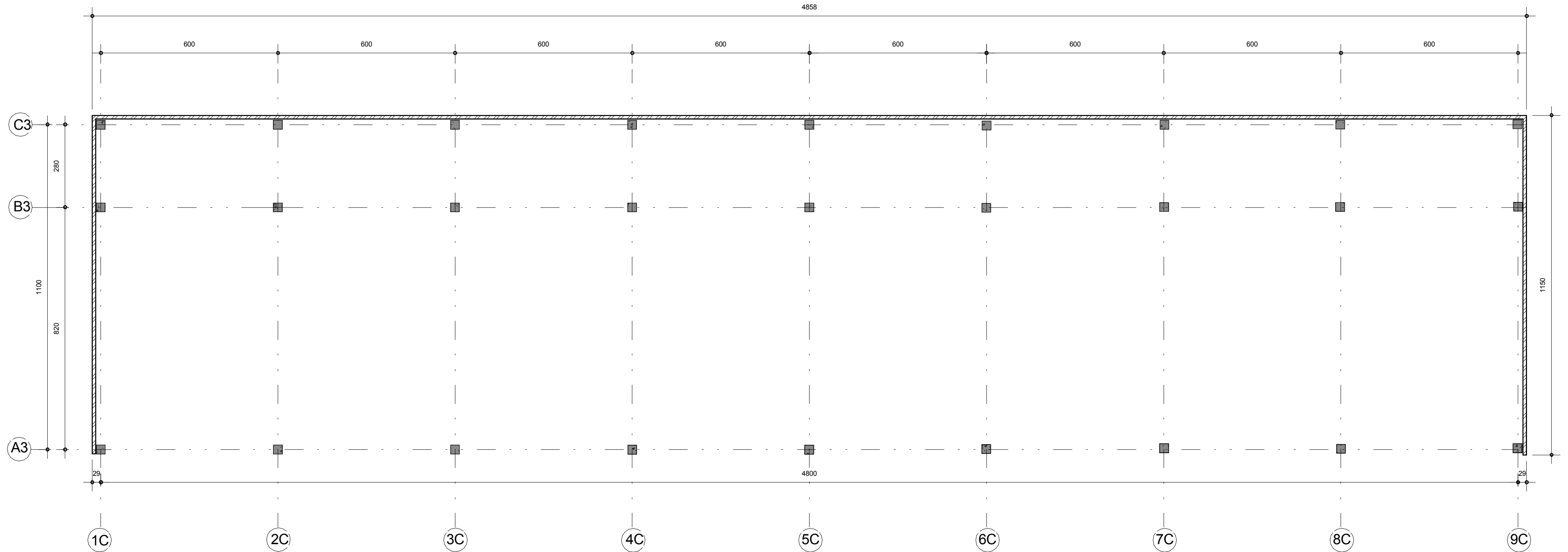
KVAL.DOK. NR.			NLGIV vykdymo pažyma Nr. (21.26) - 332 - 93 (2010-01-13)		Žemės ūkio technikos nuomos punkto (7.4.) ir kitos paskirties inžinerinių statinių - stoginių (12) Vilniaus r. sav., Rudaminos sen., Nemėžėlės k., Verslininkų g. 8 (skl.kad.Nr. 4177/0100:841), statybos projektas.	
A089	PV	A.MOTIEJŪNAS			03 . Kitos paskirties inžinerinis statinys - stoginė. Korpusas "B"	
A085	SA PDV	B.MOTIEJŪNIENĖ			FASADAI 1B-6B; C2-A2; A2-C2 M 1:100.	
LT	UŽSAKOVAS :		A/2023005 - PP - 03- SA - 09		LAPAS	LAPŲ
	UAB "HURICK"				1	1

INŽINERINIS STATINYS - STOGINĖ. KORPUSAS "B"





KVAL.DOK. NR.	 NLGIV vykdymo pažyma Nr. (21.26) - 332 - 93 (2010-01-13)		Žemės ūkio technikos nuomos punkto (7.4.) ir kitos paskirties inžinerinių statinių - stoginių (12) Vilniaus r. sav., Rudaminos sen., Nemėžėlės k., Verslininkų g. 8 (skl.kad.Nr. 4177/0100:841), statybos projektas.		
A089	PV	A.MOTIEJŪNAS		03 . Kitos paskirties inžinerinis statinys - stoginė. Korpusas "B"	LAIDA
A085	SA PDV	B.MOTIEJŪNIENĖ		FASADAS 6B-1B M 1:100.	0
LT	UŽSAKOVAS : UAB "HURICK"		A/2023005 - PP - 03- SA - 10	LAPAS	LAPŲ
				1	1

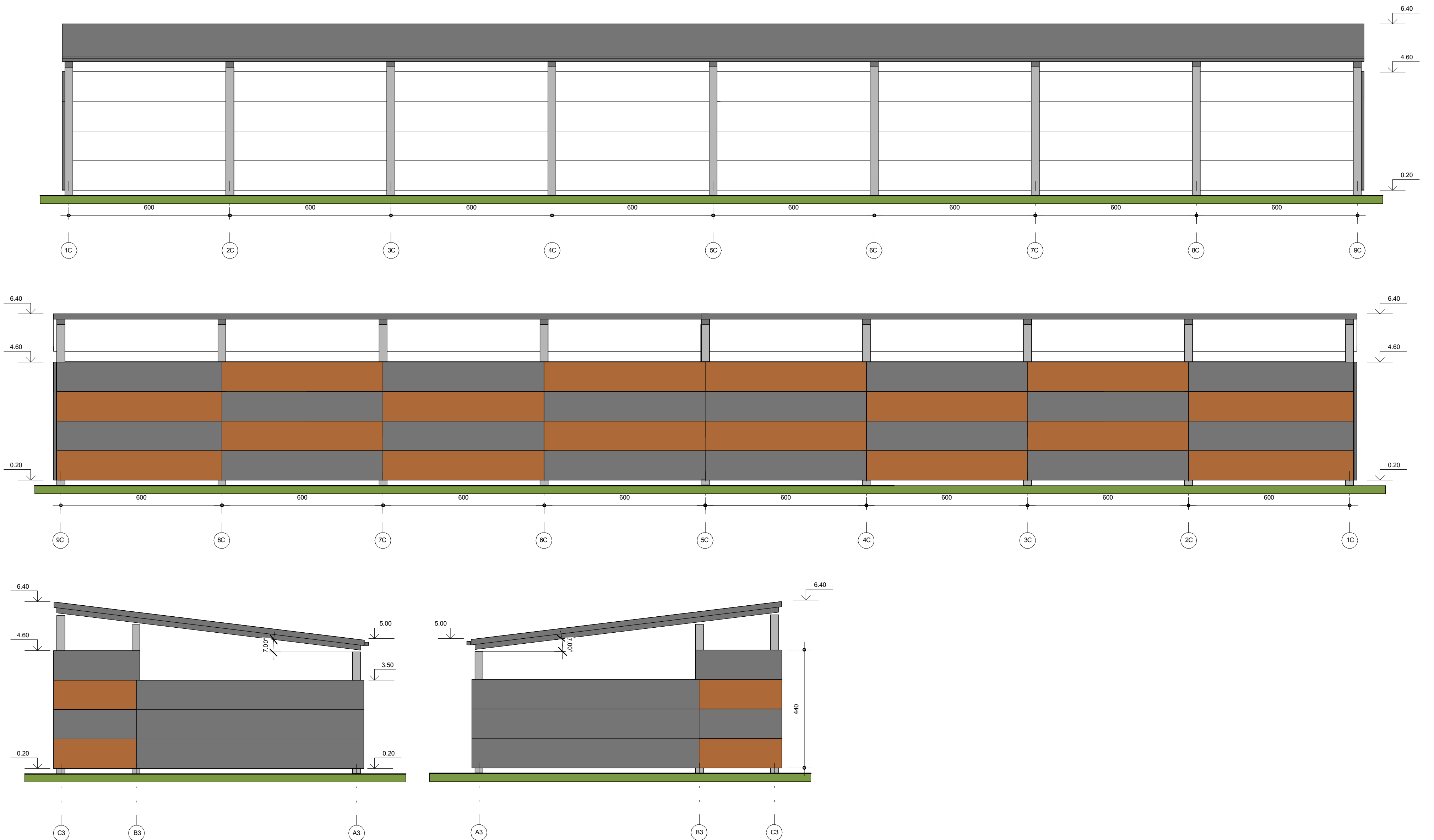
INŽINERINIS STATINYS - STOGINĖ. KORPUSAS "C"





KORPUSAS "C" - 531,38 m²

KVAL.DOK. NR.		NLGIV vykdymo pažyma Nr. (21.26) -332-93 (2010-01-13)	Žemės ūkio technikos nuomos punkto (7.4.) ir kitos paskirties inžinerinių statinių - stoginių (12) Vilniaus r. sav., Rudaminos sen., Nemėžėlės k., Verslininkų g. 8 (skl.kad.Nr. 4177/0100:841), statybos projektas.		
A089	PV	A.MOTIEJŪNAS		04 . Kitos paskirties inžinerinis statinys - stoginė. Korpusas "C"	LAIKA
A085	SA PDV	B.MOTIEJŪNIENĖ		PLANAS M 1:100.	0
LT	UAB "HURICK"		A/2023005 - PP - 04 - SA - 11	LAPAS	LAPŲ
				1	1



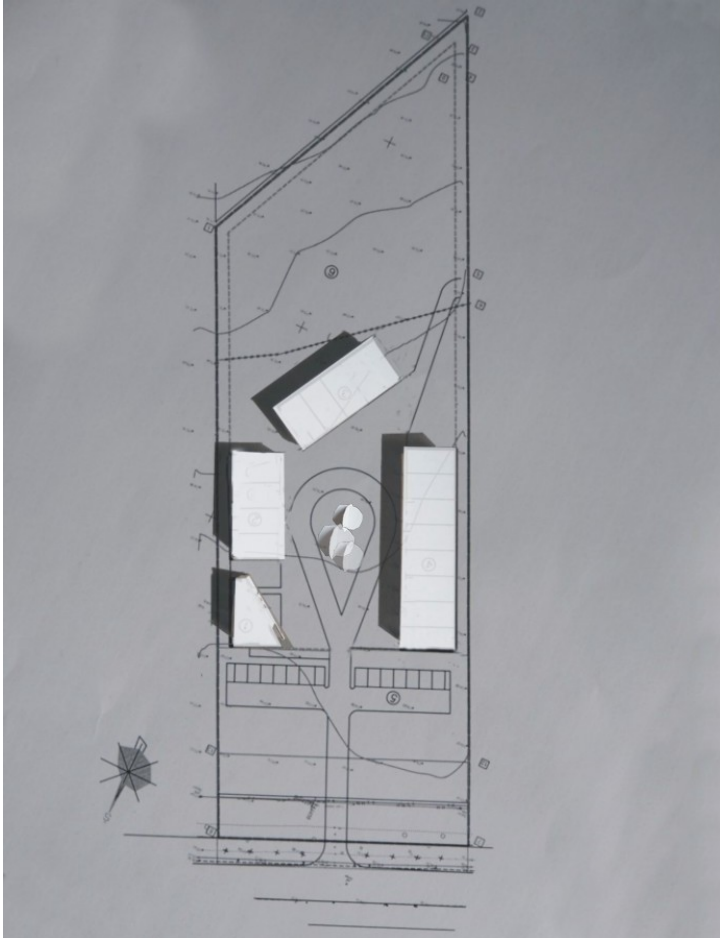
INŽINERINIS STATINYS - STOGINĖ. KORPUSAS "C"



KVAL.DOK. NR.		NLGIV vykdymo pažyma Nr. (21.26) -332-93 (2010-01-13)	Žemės ūkio technikos nuomos punkto (7.4.) ir kitos paskirties inžinerinių statinių - stoginių (12) Vilniaus r. sav., Rudaminos sen., Nemėžėles k., Verslininkų g. 8 (skl.kad.Nr. 4177/0100:841), statybos projektas.	
A089	PV	A.MOTIEJŪNAS	04 . Kitos paskirties inžinerinis statinys - stoginė. Korpusas "C" FASADAI M 1:100.	LAIDA
A085	SA PDV	B.MOTIEJŪNIENĖ		0
LT	UAB "HURICK"		A/2023005 - PP - 04 - SA - 12	LAPAS 1
				LAPŲ 1



ŽEMĖS ŪKIO TECHNIKOS NUOMOS PUNKTO (7.4.) IR KITOS
PASKIRTIES INŽINERINIŲ STATINIŲ - STOGINIŲ (12.)
VILNIAUS M. SAV., RUDAMINOS SEN., NEMĖŽĖLĖS K., VERSLININKŲ G. 8,
(SKL.KAD. NR. 4177/0100: 841) , STATYBOS PROJEKTAS.



ŽEMĖS ŪKIO TECHNIKOS NUOMOS PUNKTO (7.4.) IR KITOS PASKIRTIES INŽINERINIŲ STATINIŲ - STOGINIŲ (12), VILNIAUS M. SAV., RUDĀMINOS SEN., NEMĖŽĖLĖS K., VERSLININKŲ G. 8, (SKL. KAD. NR. 4177/0100: 841) , STATYBOS PROJEKTAS.

