


| | |
|-----------------------|--|
| Projekto pavadinimas | Kitos paskirties inžinerinio statinio, saulės šviesos energijos elektrinės, Pakruojo r. sav., Lygumų sen., Bitaičių k. statybos projektas |
| Adresas | Pakruojo r. sav., Lygumų sen., Bitaičių k. |
| Statinio paskirtis | Kitos paskirties inžinerinis statinys |
| Statinio pavadinimas | Saulės šviesos energijos elektrinė |
| Statinio kategorija | Neypatingas statinys |
| Statybos rūšis | Nauja statyba |
| Etapas | Projektiniai pasiūlymai |
| Projekto Nr. | EVE-07-LGM |
| Bylos (segtuvo) žymuo | PP |
| Bylos (segtuvo) laida | 0 |



Projektą rengė:

| Projektuotojas | Pareigos | V. Pavardė | Atest. Nr. | Parašas |
|-----------------------|------------------|-------------------|-------------------|---|
| UAB „EVECON“ | Projekto vadovas | R. Sinkevičius | 35221 |  |

1. TURINYS

| Eil. Nr. | Pavadinimas | Psl. |
|-----------------|--|-------------|
| 1. | Turinys | 2 |
| 2. | Projektinių pasiūlymų bylos (segtuvo) dokumentų sudėties žiniaraštis | 3 |
| 3. | Aiškinamasis raštas | 4 |
| 4. | Brėžiniai | 10 |
| 5. | Priedai | 15 |

2. PROJEKTINIŲ PASIŪLYMŲ BYLOS (SEGTUVO) DOKUMENTŲ SUDĖTIES ŽINIARAŠTIS

| Dokumento žymuo | Lapų sk. | Laida | Dokumento pavadinimas | | |
|---|---|---|--|-------------------|---|
| EVE-07-LGM-PP.BSŽ | 1 | 0 | Bylos sudėties žiniaraštis | | |
| EVE-07-LGM-PP.AR | 4 | 0 | Aiškinamasis raštas | | |
| Grafinė dalis | | | | | |
| EVE-07-LGM-PP.B-01 | 1 | 0 | Situacijos planas | | |
| EVE-07-LGM-PP.B-02 | 1 | 0 | Statinių su gretima urbanistine aplinka vizualizacija | | |
| EVE-07-LGM-PP.B-03 | 1 | 0 | Sklypo planas | | |
| EVE-07-LGM-PP.B-04 | 1 | 0 | Saulės elektrinės konstrukcijos | | |
| Kiti dokumentai | | | | | |
| 2023-05-30 | 2 | - | Projektinių pasiūlymų rengimo užduotis | | |
| Nr.1 Kad. Nr. 6540/0007:43 Unik. Nr. 6540-0007-0043 | 2 | | Nekilnojamojo turto registro duomenų bazės išrašas, Registro Nr.: 65/13511 | | |
| Nr.2 Kad. Nr. 6540/0007:45 Unik. Nr. 6540-0007-0045 | 3 | - | Nekilnojamojo turto registro duomenų bazės išrašas, Registro Nr.: 65/13513 | | |
| Nr.3 Kad. Nr. 6540/0007:46 Unik. Nr. 6540-0007-0046 | 2 | - | Nekilnojamojo turto registro duomenų bazės išrašas, Registro Nr.: 65/13518 | | |
| Nr.4 Kad. Nr. 6540/0007:47 Unik. Nr. 6540-0007-0047 | 2 | - | Nekilnojamojo turto registro duomenų bazės išrašas, Registro Nr.: 65/13519 | | |
| UAB „Sklypų matavimai“ | 3 | - | Topografinis planas 2023-03-15 | | |
| | | | | | |
| 0 | 2023-05 | Statytojo sumanymui išreikšti, sklypo užstatymo režimui nustatyti | | | |
| Laida | Išleidimo data | Laidos statusas. Keitimų priežastis (jei taikoma) | | | |
| Atestato Nr. |  | | Kitos paskirties inžinerinio statinio, saulės šviesos energijos elektrinės, Pakruojo r. sav., Lygumų sen., Bitaičių k. statybos projektas | | |
| 35221 | PV | R. Sinkevičius | | |  |
| | | | | | |
| | | | Bylos sudėties žiniaraštis | Laida 0 | |
| LT | UAB „EVECON“ | | EVE-07-LGM-PP-BSŽ | Lapas Lapų 1 1 | |

3. AIŠKINAMASIS RAŠTAS

1. Rengiamų projektinių pasiūlymų paskirtis

Kitos paskirties inžinerinio statinio, saulės šviesos energijos elektrinės Pakruojo r. sav., Lygumų sen., Bitaičių k. statybos projekto projektinių pasiūlymų parengimo tikslas:

- išreikšti Statytojo sumanyto projektuoti statinio architektūros ir kitų pagrindinių sprendinių idėją;
- nustatyti žemės sklypo teritorijos naudojimo reglamento parametrus, kai Teritorijų planavimo įstatymo 20 straipsnio nustatytais atvejais neparengti teritorijų planavimo dokumentai ir statyba konkrečiame žemės sklype leidžiama;
- informuoti visuomenę apie naujo statinio projektavimo pradžią.

2. Projektinių pasiūlymų rengimo pagrindas



Projektiniai pasiūlymai parengti vadovaujantis:

- projektinių pasiūlymų rengimo užduotimi;
- topografinės nuotraukos duomenimis;
- inžineriniais geologiniais tyrimais;
- galiojančiais teisės aktais ir normatyviniais dokumentais (1 lentelė).

3. Projektiniams pasiūlymams rengti panaudota programinė įranga:

- MS office;
- Autocad

1. Lentelė (Projektui rengti privalomųjų normatyvinių dokumentų sąrašas)

| Eil. Nr. | Dokumento žymuo | Pavadinimas |
|---------------------|---|---|
| LR įstatymai | | |
| 1. | Nr. I-1240 | Lietuvos Respublikos statybos įstatymas |
| 2. | Nr. XI-1375 | Lietuvos Respublikos atsinaujinančių išteklių energetikos įstatymas |
| 3. | Nr. I-1120 | Lietuvos Respublikos teritorijų planavimo įstatymas |
| 0 | 2023.05 | Statytojo sumanymui išreikšti, sklypo užstatymo režimui nustatyti |
| Laida | Išleidimo data | Laidos statusas. Keitimų priežastis (jei taikoma) |
| Atestato Nr. |  | |
| 35221 | PV | R. Sinkevičius |
| | |  |
| | | Aiškinamasis raštas |
| | | Laida |
| | | 0 |
| LT | UAB „EVECON“ | EVE-07-LGM-PP-AR |
| | | Lapas |
| | | 1 |
| | | Lapų |
| | | 5 |

| Eil. Nr. | Dokumento žymuo | Pavadinimas |
|--|------------------------------------|--|
| 4. | Nr. I-446 | Lietuvos Respublikos žemės įstatymas |
| 5. | XIII-2166 | Lietuvos Respublikos specialiųjų žemės naudojimo sąlygų įstatymas |
| 6. | Nr. I-2223 | Lietuvos Respublikos aplinkos apsaugos įstatymas |
| 7. | XIII-529 | Lietuvos Respublikos planuojamos ūkinės veiklos poveikio aplinkai vertinimo įstatymas |
| LR AM statybos techniniai reglamentai | | |
| 1. | STR 1.04.04:2017 | Statinio projektavimas, projekto ekspertizė |
| 2. | STR 1.01.03:2017 | Statinių klasifikavimas |
| 3. | STR 1.01.08:2002 | Statinio statybos rūšys |
| 4. | STR 1.02.01:2017 | Statybos dalyvių atestavimo ir teisės pripažinimo tvarkos aprašas |
| 5. | STR 1.05.01:2017 | Statybą leidžiantys dokumentai. Statybos užbaigimas. Statybos sustabdymas. Savavališkos statybos padarinių šalinimas. Statybos pagal neteisėtai išduotą statybą leidžiantį dokumentą padarinių šalinimas |
| 6. | STR 2.01.01(1):2005 | Esminiai statinio reikalavimai (ESR). Mechaninis atsparumas ir pastovumas. |
| 7. | STR 2.01.01(3):1999. | ESR. Higiena, sveikata, aplinkos apsauga. |
| 8. | STR 2.01.01(4):2008 | ESR. Naudojimo sauga. |
| 9. | STR 2.01.01(2):1999 | ESR. Gaisrinė sauga |
| 10. | STR 2.05.08:2005 | Plieninių konstrukcijų projektavimas. Pagrindinės nuostatos |
| 11. | STR 2.05.21:2016 | Geotechninis projektavimas. Bendrieji reikalavimai |
| 12. | STR 2.06.04:2014 | Gatvės ir vietinės reikšmės keliai. Bendrieji reikalavimai |
| 13. | STR 1.04.02:2011 | Inžineriniai geologiniai ir geotechniniai tyrimai |
| 14. | 2022 m. lapkričio 14 d. Nr. D1-358 | LR aplinkos ministro įsakymas dėl aplinkosauginių reikalavimų planuojant, statant ir eksploatuojant saulės šviesos energijos elektrines patvirtinimo |

4. Duomenys apie sklypą

Saulės šviesos energijos elektrinių parkas projektuojamas keturiuose žemės ūkio paskirties sklypuose **Pakruojo r. sav., Lygumų sen., Bitaičių k.**

- Sklypas: kad. Nr. **540/0007:43**, unikalus Nr. **6540-0007-0043**, žemės sklypo plotas **3.8868** ha.
Sklypo paskirtis: žemės ūkio.
Nuosavybės teisė: Statytojo nuosavybė.
Specialiosios žemės naudojimo sąlygos:

 - Melioruotos žemės ir melioracijos statinių apsaugos zonos (VI skyrius, antrasis skirsnis);
 - Paviršinių vandens telkinių apsaugos zonos (VI skyrius, septintasis skirsnis);
 - Elektros tinklų apsaugos zonos (III skyrius, ketvirtasis skirsnis);
 - Kelių apsaugos zonos (III skyrius, antrasis skirsnis).
- Sklypas: kad. Nr. **6540/0007:45**, unikalus Nr. **6540-0007-0045**, Žemės sklypo plotas **3.8810** ha.
Sklypo paskirtis: žemės ūkio.
Nuosavybės teisė: Statytojo nuosavybė.
Specialiosios žemės naudojimo sąlygos:

 - Paviršinių vandens telkinių pakrantės apsaugos juostos (VI skyrius, aštuntasis skirsnis);
 - Melioruotos žemės ir melioracijos statinių apsaugos zonos (VI skyrius, antrasis skirsnis);
 - Elektros tinklų apsaugos zonos (III skyrius, ketvirtasis skirsnis).
- Sklypas: kad. Nr. **6540/0007:46**, unikalus Nr. **6540-0007-0046**, Žemės sklypo plotas **3.8739** ha.
Sklypo paskirtis: žemės ūkio.
Nuosavybės teisė: Statytojo nuosavybė 2,8739 ha.
Specialiosios žemės naudojimo sąlygos:

 - Paviršinių vandens telkinių apsaugos zonos (VI skyrius, septintasis skirsnis);
 - Melioruotos žemės ir melioracijos statinių apsaugos zonos (VI skyrius, antrasis skirsnis);
 - Elektros tinklų apsaugos zonos (III skyrius, ketvirtasis skirsnis).
- Sklypas: kad. Nr. **6540/0007:47**, unikalus Nr. **6540-0007-0047**, Žemės sklypo plotas **3.8291** ha.
Sklypo paskirtis: žemės ūkio.
Nuosavybės teisė: Statytojo nuosavybė.
Specialiosios žemės naudojimo sąlygos:

 - Melioruotos žemės ir melioracijos statinių apsaugos zonos (VI skyrius, antrasis skirsnis);
 - Paviršinių vandens telkinių apsaugos zonos (VI skyrius, septintasis skirsnis);
 - Elektros tinklų apsaugos zonos (III skyrius, ketvirtasis skirsnis).

Esami statiniai ir inžineriniai tinklai: statybvietės ribose yra valstybei nuosavybės teise priklausančių melioracijos statinių, bei bendro naudojimo melioracijos statinių. Rengiant projektą bus

| | | | |
|-------------------------|-------|------|-------|
| EVE-07-LGM-PP.AR | Lapas | Lapu | Laida |
| | 3 | 5 | 0 |

parengtas šių melioracijos statinių pertvarkymo projektas pagal atsakingo už melioracijos tinklus savivaldybės skyriaus išduotas technines sąlygas.

5. Projektuojamų statinių sąrašas

2 lentelė (Projektuojamų statinių rodikliai)

| Nr. | Pavadinimas | Aukštis, m | Bendras užimamas plotas | Elektrinės galia |
|-----|------------------------------------|------------|-------------------------|------------------|
| 1 | Saulės šviesos energijos elektrinė | 3,0 m | | Iki 7 MW |

Atskirais projektais projektuojami sprendiniai

Elektra: Pagal AB Energijos skirstymo operatorius išduotas technines sąlygas atskiru projektu bus projektuojama ir derinama su atsakingomis institucijomis elektros tinklų kabelių linija iki artimiausios transformatorių pastotės.

Melioracija: Pagal Pakruojo rajono savivaldybės administracijos Žemės ūkio skyriaus išduotas technines sąlygas atskiru projektu rengiamas statybvietės teritorijoje esančių melioracijos statinių pertvarkymo projektas.

Susisiekimo sprendiniai

Patekimas iki projektuojamų statinių numatomas esamais vietinės reikšmės ir lauko keliais, kurie esant poreikiui bus sutvirtinti ar rekonstruoti.

Statinio architektūrą ir konstrukcijas

Saulės šviesos energijos elektrinių parką sudarys sklype išdėstyti fotovoltiniai saulės moduliai. Moduliai montuojami ant lengvų surenkamų metalinių konstrukcijų. Pamatas projektuojamas atsižvelgiant į gamintojo pateiktus reikalavimus, apkrovas, bei statinio vietoje atliktus inžinerinius grunto tyrimus.

6. Sklypo plano sprendiniai

Saulės šviesos energijos elektrinių parkas projektuojamas keturiuose gretimuose žemės ūkio paskirties sklypuose. Sklypai aptveriami tinkline metalinių konstrukcijų tvora.

Statybvietės ribose yra valstybei nuosavybės teise priklausančių melioracijos statinių. Dalis sklypo šiaurinėje pusėje ribojasi su melioracijos grioviais. Vadovaujantis *Lietuvos Respublikos specialiųjų žemės naudojimo sąlygų Įstatymu bei Lietuvos Respublikos žemės ūkio ministro įsakymu dėl melioracijos techninio reglamento MTR 1.12.01:2008 „Melioracijos statinių techninės priežiūros taisyklės“* tvora tverinama ne arčiau 15 m iki melioracijos griovio šlaito briaunos.

| | | | |
|------------------|-------|------|-------|
| EVE-07-LGM-PP.AR | Lapas | Lapų | Laida |
| | 4 | 5 | 0 |

Šiaurinėje sklypo pusėje sklypas ribojasi su rajoninės reikšmės keliu. Vadovaujantis *Lietuvos Respublikos Kelių įstatymo 12 straipsnio 3 p.* rajoninio kelio apsaugos zona yra po 20 metrų į abi puses nuo kelio briaunų, todėl tvora projektuojama už apsaugos zonos ribos.

Skersai visų sklypų eina AB „Energijos skirstymo operatorius“ priklausanti 10 kW oro linija. Oro linijos iškėlimui/kabeliavimui numatoma rengti atskirą projektą pagal AB „Energijos skirstymo operatorius“ išduotas sąlygas.

Moduliai sklype išdėstomi eilėmis iš pietų į šiaurę, tarp eilių paliekant tarpus modulių techniniam aptarnavimui ir priežiūrai.

Sklypo ribose įrengiami žvyro dangos vidiniai keliai bei laikinos statybos aikštelės, reikalingos konstrukcijų sandėliavimui bei konstrukcijų surinkimo ir montavimo darbams atlikti.

Nukastas augalinis gruntas saugomas statybos sklype iki statybos darbų pabaigos ir panaudojamas gerbūvio atstatymui baigus statybos darbus.

7. Sprendinių atitikimas teisės aktams ir teritorijų planavimo dokumentams

Vadovaujantis Lietuvos Respublikos aplinkos ministro 2022 m. lapkričio 14 d. įsakymo Nr. D1-358 Dėl aplinkosauginių reikalavimų planuojant, statant ir eksploatuojant saulės šviesos energijos elektrines 2.1. p. statytojas, pasirašęs elektros įrenginių prijungimo prie elektros tinklų ketinimų protokolą iki šio įsakymo įsigaliojimo, baigia planuoti saulės šviesos energijos elektrines pagal iki šio įsakymo įsigaliojimo galiojusias teisės aktų nuostatas. (Ketinimų protokolas pasirašytas 2022-03-29).

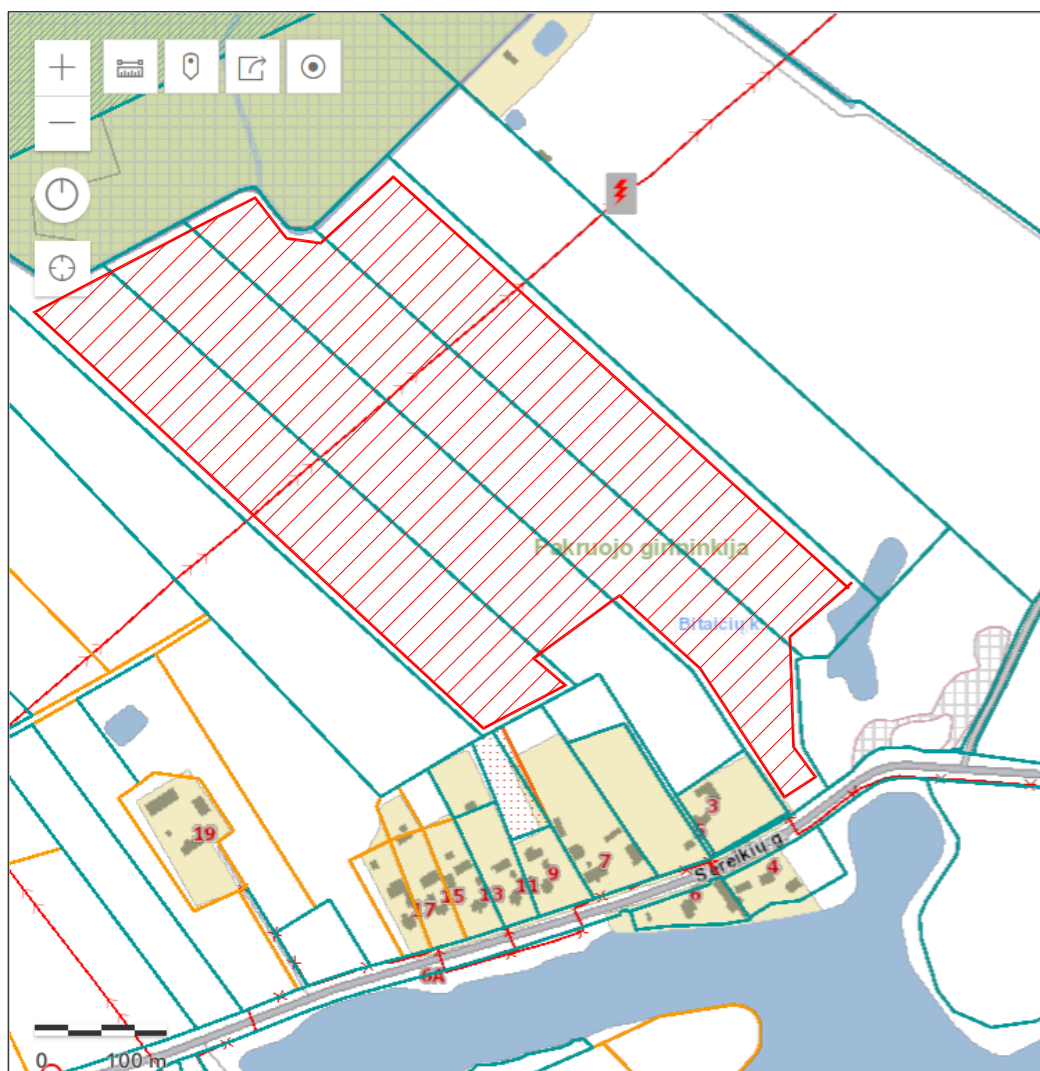
Vadovaujantis Lietuvos Respublikos atsinaujinančių išteklių energetikos įstatymo naujos redakcijos (suvestinė redakcija nuo 2022-07-08 iki 2022-10-31) 49 straipsnio 3 punktu saulės šviesos energijos elektrines neurbanizuotose ir neurbanizuojamose teritorijose galima statyti žemės ūkio paskirties žemės sklypuose nekeičiant pagrindinės žemės naudojimo paskirties ir naudojimo būdo. Taip pat šio įstatymo 49 straipsnio 5 punkte numatyta, kad saulės šviesos energijos elektrinių statybos neprivaloma numatyti teritorijų planavimo dokumentuose.

Vadovaujantis Lietuvos Respublikos teritorijų planavimo įstatymo 20 straipsnio 1 ir 2 punktais apie numatomą statinių projektavimą ir visuomenės dalyvavimą svarstant statinių projektinius pasiūlymus informuojama Statybos įstatymo nustatyta tvarka.

| | | | |
|-------------------------|-------|------|-------|
| EVE-07-LGM-PP.AR | Lapas | Lapų | Laida |
| | 5 | 5 | 0 |

Brėžiniai



SITUACIJOS PLANAS

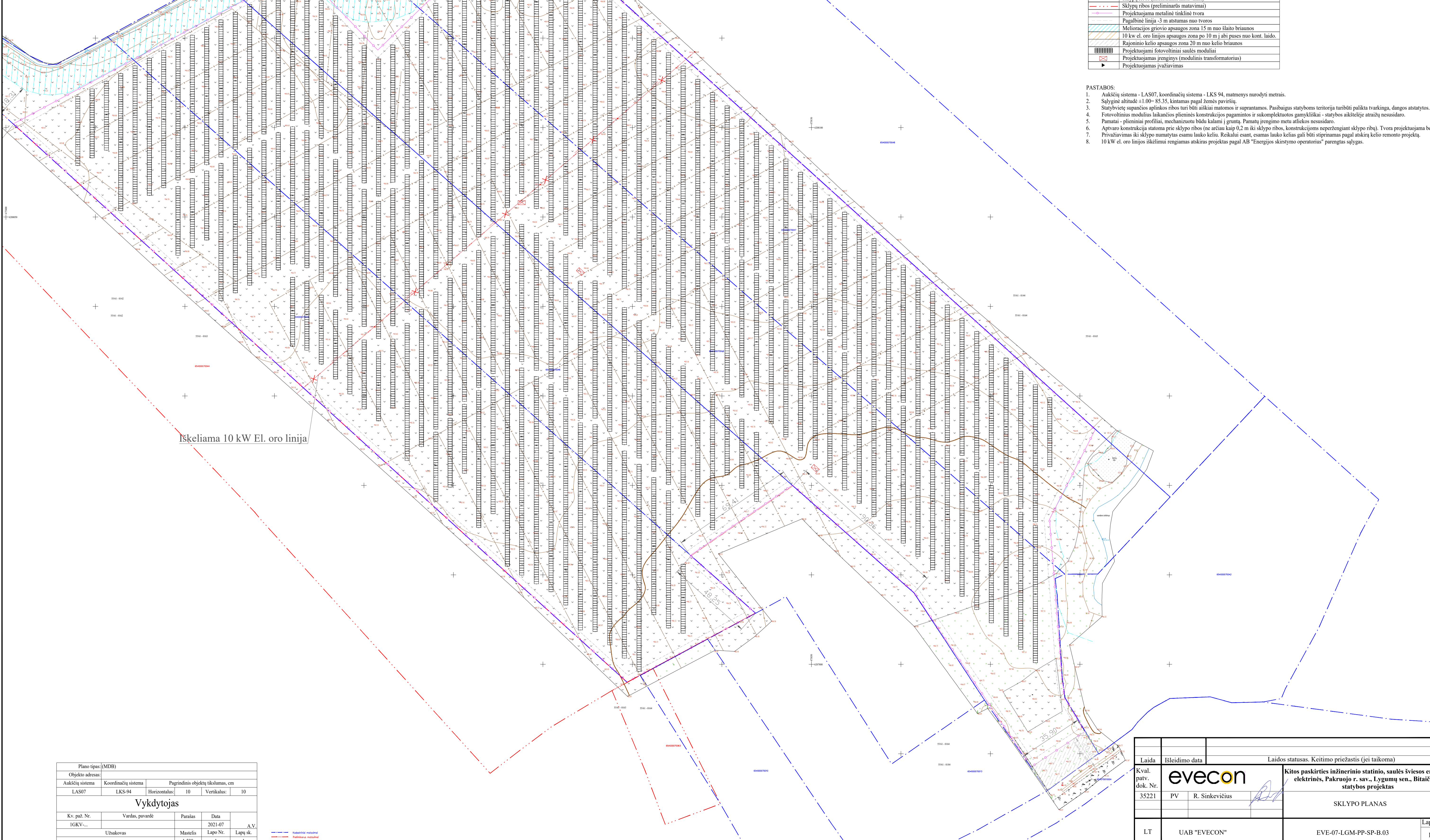
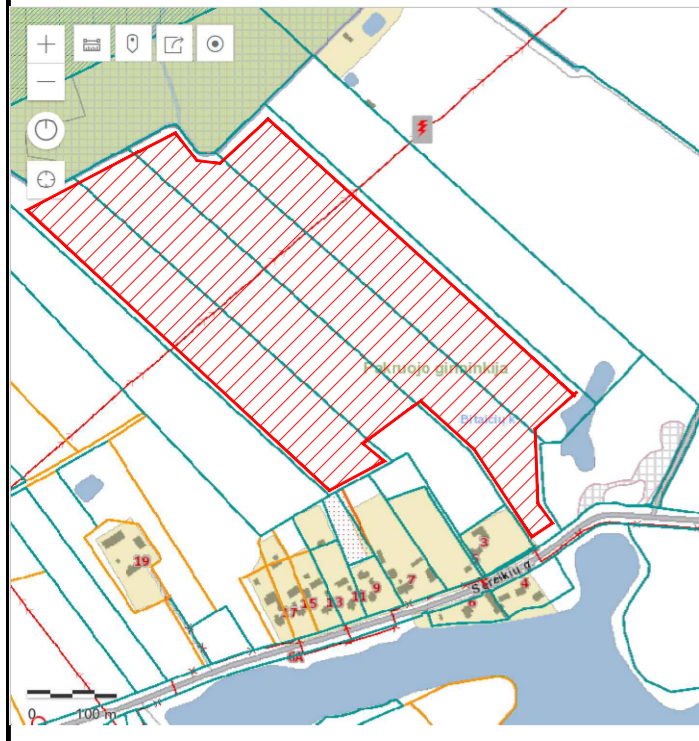


| | | | | |
|--------------|--------------------------|---|--|--------------------------|
| 0 | 2023.05 | Statytojo sumanymui išreikšti, sklypo užstatymo režimui nustatyti | | |
| Laida | Išleidimo data | Laidos statusas. Keitimų priežastis (jei taikoma) | | |
| Atestato Nr. | | | Kitos paskirties inžinerinio statinio, saulės šviesos energijos elektrinės, Pakruojo r. sav., Lygumų sen., Bitaičių k. statybos projektas | |
| 35221 | PV | R. Sinkevičius | | Situacijos planas |
| | | | | Laida |
| | | | | 0 |
| LT | Statytojas: UAB „EVECON“ | | EVE-07-LGM-PP-B.01 | |
| | | | Lapas | Lapų |
| | | | 1 | 1 |

STATINIŲ SU GRETIMA URBANISTINE APLINKA VIZUALIZACIJA



| | | | | |
|--------------|---|---|--|---|
| 0 | 2023.05 | Statytojo sumanymui išreikšti, sklypo užstatymo režimui nustatyti | | |
| Laida | Išleidimo data | Laidos statusas. Keitimų priežastis (jei taikoma) | | |
| Atestato Nr. |  | | Kitos paskirties inžinerinio statinio, saulės šviesos energijos elektrinės, Pakruojo r. sav., Lygumų sen., Bitaičių k. statybos projektas | |
| 35221 | PV | R. Sinkevičius |  | Laida |
| | | | | Statinių su gretima urbanistine aplinka vizualizacija |
| | | | | 0 |
| LT | Statytojas: UAB „EVECON“ | | EVE-07-LGM -PP-B.02 | |
| | | | Lapas | Lapų |
| | | | 1 | 1 |



| PAGRINDINIAI RODIKLIAI | | |
|----------------------------|----------|------------|
| Pavadinimas | Vienetai | Parametrai |
| Zemės sklypai | | |
| 1. Kad. Nr. 6540/0007-43 | ha | 3.8868 |
| 2. Kad. Nr. 6540-0007-0045 | ha | 3.8810 |
| 3. Kad. Nr. 6540/0007-46 | ha | 3.8739 |
| 3.1. Evecon dalis | ha | 2.8739 |
| 4. Kad. Nr. 6540-0007-0047 | ha | 3.8291 |
| Aptverčiama teritorija | ha | 13,101 |
| Tvoros ilgis | m | 1874 |
| Saulės energijos elektrinė | vnt | |
| Vidaus kelias | m | |

| SUTARTINIAI ŽYMEJIMAI | |
|-----------------------|--|
| | Sklypų ribos (kadastriniai matavimai) |
| | Sklypų ribos (preliminarūs matavimai) |
| | Projektuojama metalinė tinklinė tvora |
| | Pagalbinė linija -3 m atstumas nuo tvoros |
| | Melioracijos griovio apsaugos zona 15 m nuo šlato briaunos |
| | 10 kW el. oro linijos apsaugos zona po 10 m į abi puses nuo kont. laido. |
| | Rajoninio kelio apsaugos zona 20 m nuo kelio briaunos |
| | Projektuojami fotovoltiniai saulės moduliai |
| | Projektuojamas įrenginys (modulinis transformatorius) |
| | Projektuojamas įvažiavimas |

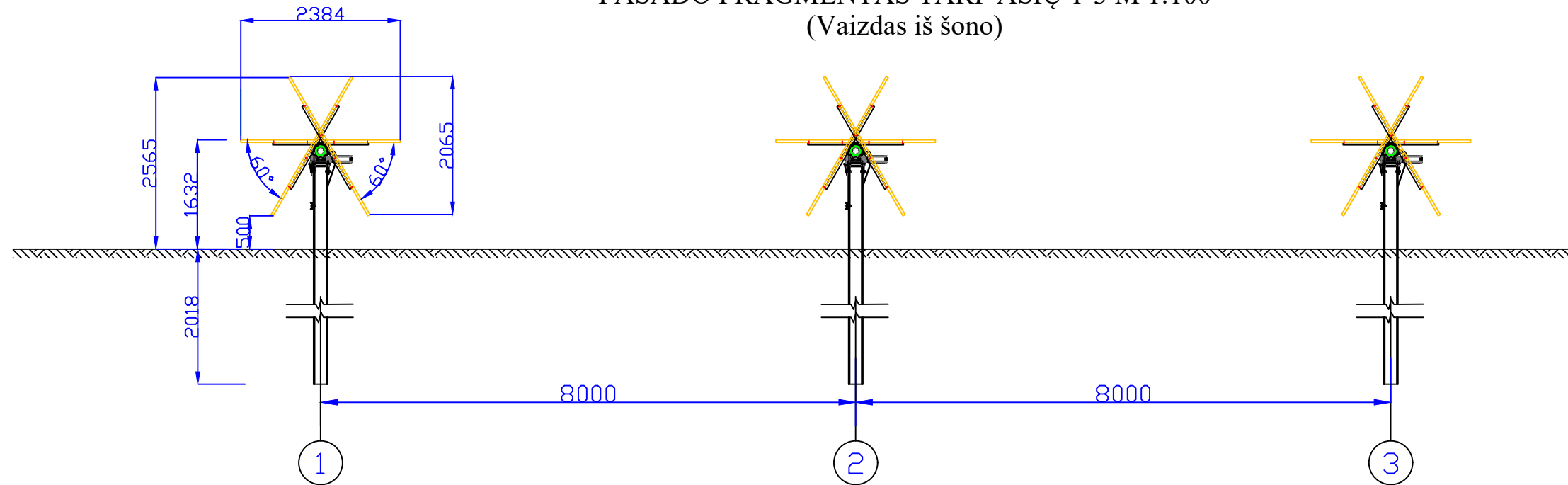
- PASTABOS:
1. Aukščių sistema - LAS07, koordinacių sistema - LKS 94, matmenys nurodyti metrais.
 2. Sąlyginė altitudė ±1.00= 85.35, kintamas pagal žemės paviršių.
 3. Statybinė apsaugos aplinkos ribos turi būti aiškiai matomos ir suprantamos. Pasibaigus statyboms teritorija turėtų būti palikta tvarkinga, dangos atstatytos.
 4. Fotovoltinis modulis laikantis plieninės konstrukcijos pagamintos ir sukomplektuotos gamykliškai - statybos aikštelėje arčiau nesusidaro.
 5. Pamatai - plieniniai profiliai, mechanizuotu būdu kalami į grunta. Pamatų įrengimo metu atliekos nesusidaro.
 6. Aptvaro konstrukcija statoma prie sklypo ribos (ne arčiau kaip 0,2 m iki sklypo ribos, konstrukcijoms neperžengiant sklypo ribų). Tvorą projektuojama be cokolio.
 7. Privažiavimas iki sklypo numatytas esamu lauko keliu. Reikalui esant, esamas lauko kelias gali būti stiprinamas pagal atskirą kelio remonto projektą.
 8. 10 kW el. oro linijos iškeliami rengiamas atskiras projektas pagal AB "Energijos skirstymo operatorius" parengtas sąlygas.

Iškelinama 10 kW El. oro linija

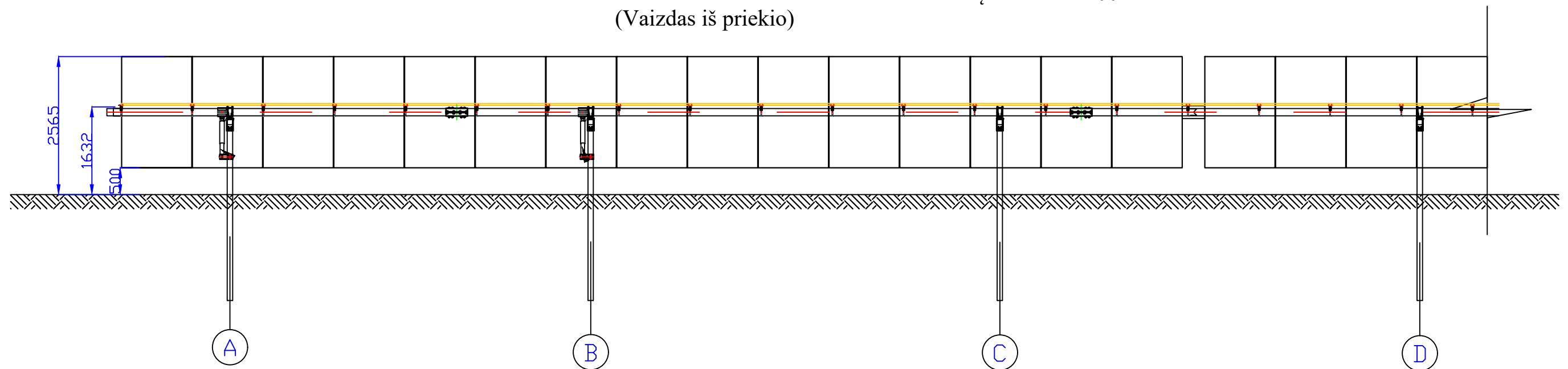
| | | | |
|-------------------|---------------------|-----------------------------------|-------------|
| Plano tipas:(MDB) | | | |
| Objekto adresas: | | Pagrindinis objektų tikslumas, cm | |
| Aukščių sistema | Koordinacių sistema | Horizontalus: | Vertikalus: |
| LAS07 | LKS-94 | 10 | 10 |
| Vykdytojas | | | |
| Kv. paž. Nr. | Vardas, pavardė | Parasas | Data |
| IGKV... | | | 2021-07 |
| | Užskovas | Mastelis | Lapo Nr. |
| | | 1:500 | 1 |



| | | | |
|----------------------|----------------|---|--------------------|
| Laida | Isleidimo data | Laidos statusas. Keitimo priežastis (jei taikoma) | |
| Kval. patv. dok. Nr. | eveccon | Kitos paskirties inžinerinio statinio, saulės šviesos energijos elektrinės, Pakruojo r. sav., Lygumų sen., Bitaičių k. statybos projektas | |
| 35221 | PV | R. Sinkevičius | SKLYPO PLANAS |
| LT | UAB "EVECON" | EVE-07-LGM-PP-SP-B.03 | Laidos statusas: 0 |
| | | | Lapas: 1 |
| | | | Lapų: 1 |

FASADO FRAGMENTAS TARP AŠIŲ 1-3 M 1:100
(Vaizdas iš šono)

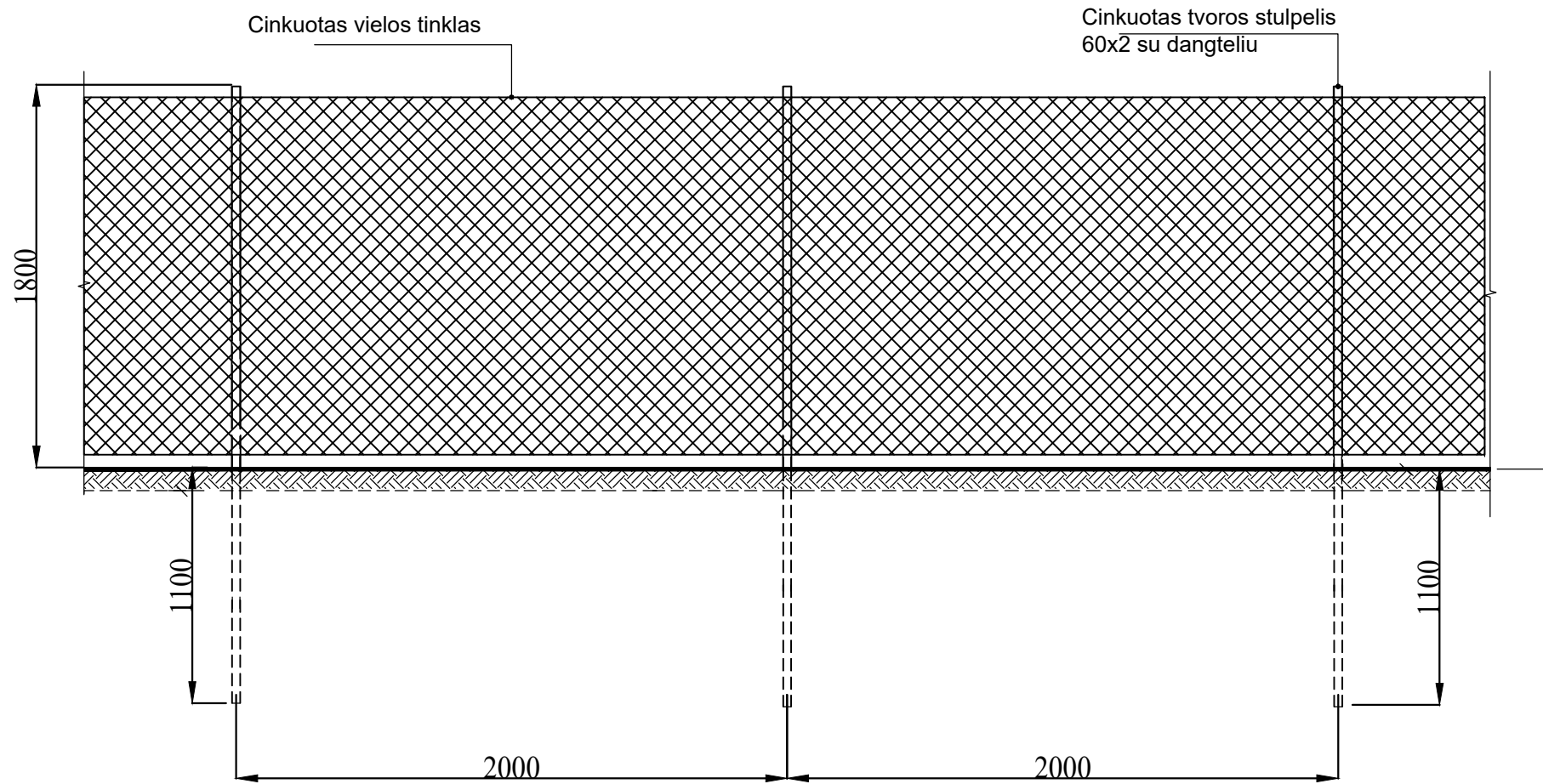


FASADO FRAGMENTAS TARP AŠIŲ A-D M 1:100
(Vaizdas iš priekio)

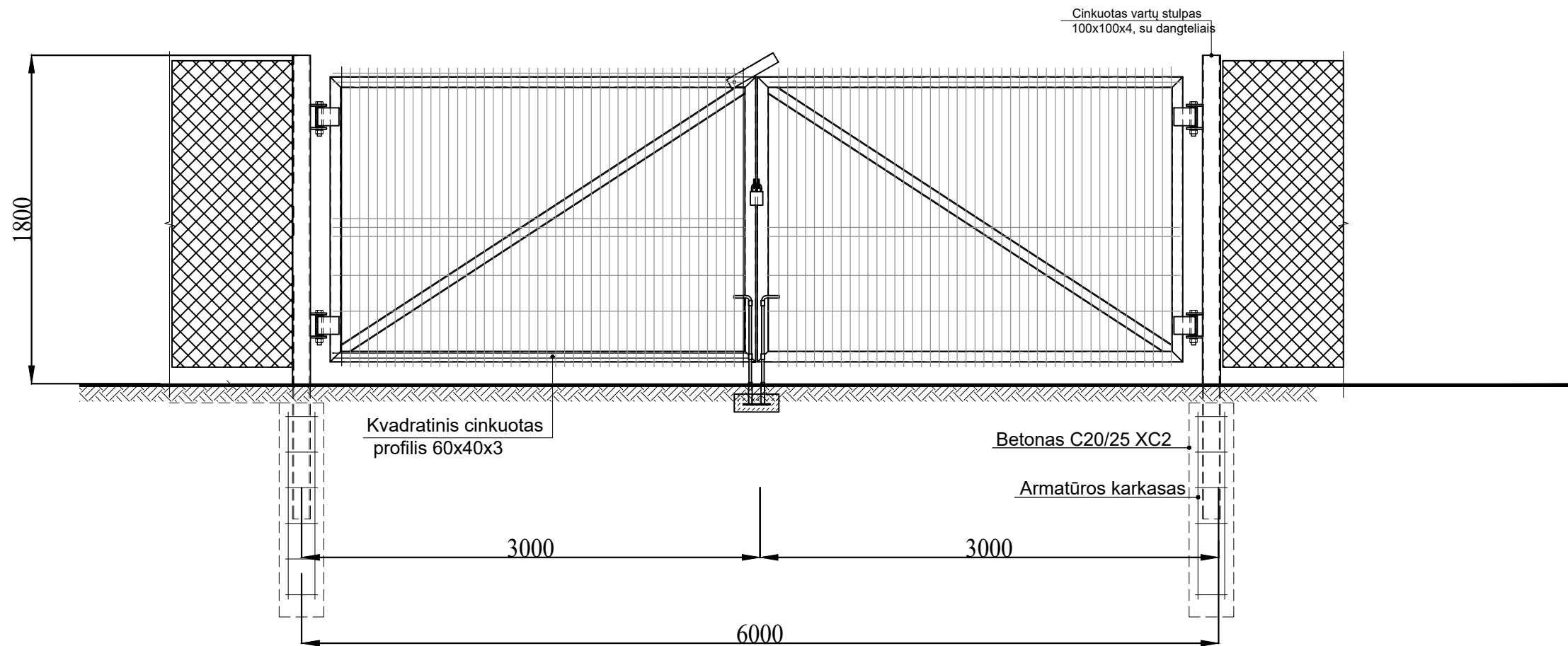


| | | | | |
|----------------------|---|----------------|---|---|
| Laida | Laidos statusas. Keitimo priežastis (jei taikoma) | | | |
| Kval. patv. dok. Nr. |  | | | Kitos paskirties inžinerinio statinio, saulės šviesos energijos elektrinės, Pakruojo r. sav., Lygumų sen., Bitaičių k. statybos projektas |
| 35221 | PV | R. Sinkevičius |  | STATINIO FASADAI M1:100 Laida 0 |
| LT | UAB "EVECON" | | EVE-07-LGM-PP-B.04 | Lapas 1 Lapų 1 |

TVOROS FRAGMENTAS M1:30



| | | | | |
|----------------------|--------------|---|---|------------|
| Laida | | Laidos statusas. Keitimo priežastis (jei taikoma) | | |
| Kval. patv. dok. Nr. | evecon | | Kitos paskirties inžinerinio statinio, saulės šviesos energijos elektrinės, Pakruojo r. sav., Lygumų sen., Bitaičių k. statybos projektas | |
| 35221 | PV | R. Sinkevičius | <i>[Signature]</i> | Laida 0 |
| LT | UAB "EVECON" | | EVE-07-LGM-PP-B.05 | Lapas 1 |
| | | | | Lapų 1 |



| | | | | |
|----------------------|--------|---|---|------------|
| Laida | | Laidos statusas. Keitimo priežastis (jei taikoma) | | |
| Kval. patv. dok. Nr. | evecon | | Kitos paskirties inžinerinio statinio, saulės šviesos energijos elektrinės, Pakruojo r. sav., Lygumų sen., Bitaičių k. statybos projektas | |
| 35221 | PV | R. Sinkevičius | <i>[Signature]</i> | Laida 0 |
| UAB "EVECON" | | | EVE-07-LGM-PP-B.06 | Lapas 1 |
| LT | | | | Lapų 1 |