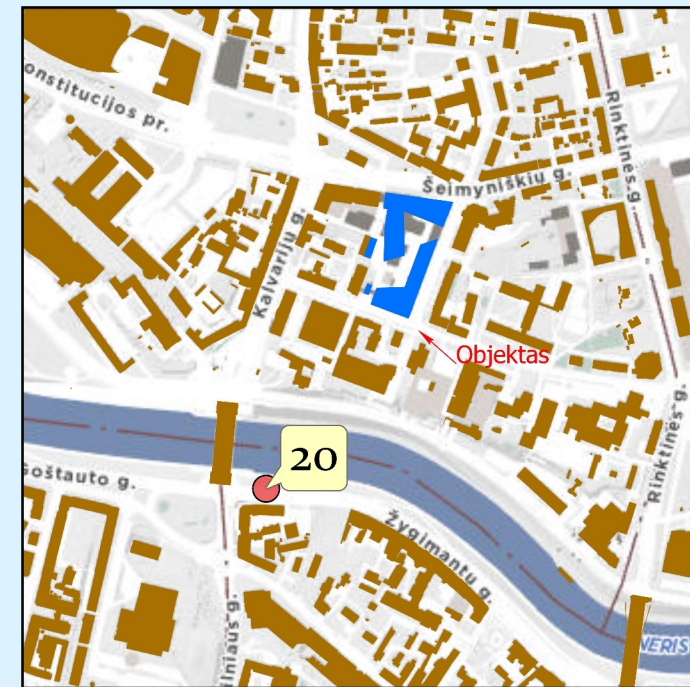


**Žymėjimas:**  
 Esama situacija  
 Objektas  
 Geoportalo "Vilniaus 3D planas" objektai

		<b>Objektas</b>	Administracinių pastatų A. Juozapavičiaus g. 6, Vilnius, rekonstravimo projektas	
		<b>Užsakovas</b>	UAB „Archinova“	
GIS poskyris		<b>Objekto numeris</b>	2022-10-18	
GIS inžinierius	K. Dambrauskas	<b>Brėžinys</b>	Virtuali panorama - Nr. 3 - Gedimino kalnas III (į Žirmūnus)	
		<b>Stebėjimo taškas</b>	X= 583223,2	Atstumas iki objekto (km) - 0,81
			Y= 6061917,68	Koordinacių sistema - LKS-94
			Z= 157,27	Aukščių sistema - LAS07



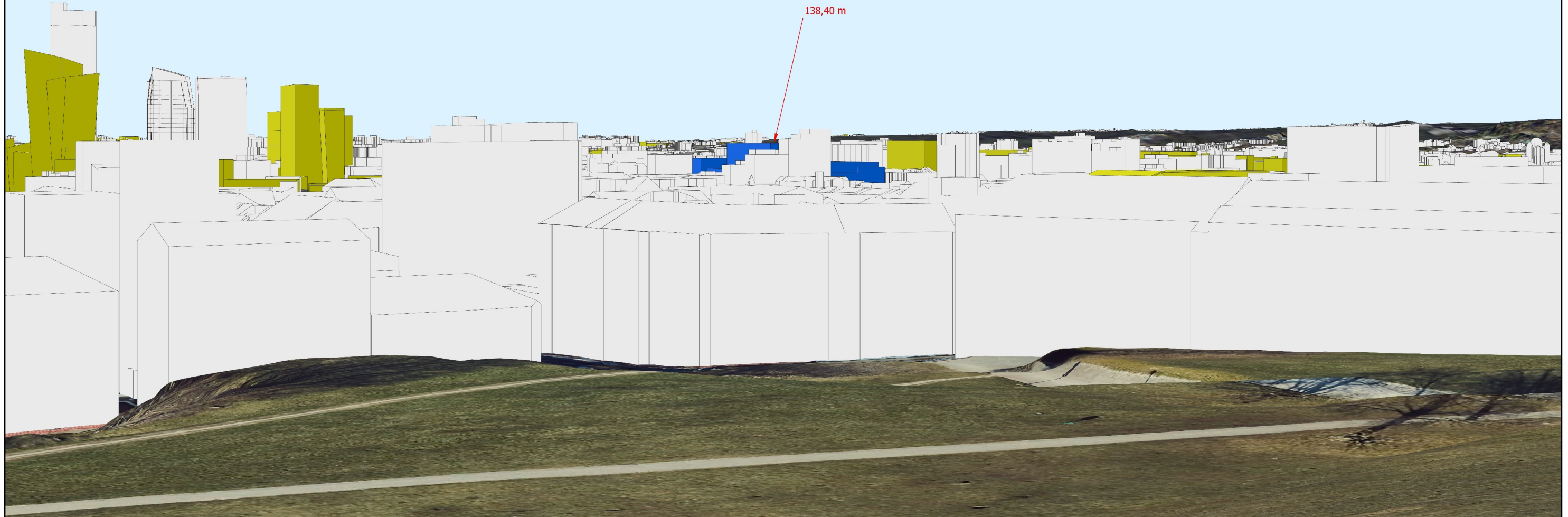


Žymėjimas:

	Esama situacija
	Objektas
	Geoportalo "Vilniaus 3D planas" objektai


		<b>Objektas</b>	Administracinių pastatų A. Juozapavičiaus g. 6, Vilnius, rekonstravimo projektas	
		<b>Užsakovas</b>	UAB „Archinova“	
GIS poskyris				
GIS inžinierius		K. Dambrauskas	<b>Brėžinys</b>	Virtuali panorama - Nr. 20 - Neries krantinė šalia Žaliojo tilto
			<b>Stebėjimo taškas</b>	X= 582572 Atstumas iki objekto (km) - 0,29
				Y= 6062360 Koordinatų sistema - LKS-94
				Z= 95,76 Aukščių sistema - LAS07





**Žymėjimas:**

-  Esama situacija
-  Objektas
-  Geoportalo "Vilniaus 3D planas" objektai

		<b>Objektas</b>	Administracinių pastatų A. Juozapavičiaus g. 6, Vilnius, rekonstravimo projektas		
		<b>Užsakovas</b>	UAB „Archinova“		
GIS poskyris					
GIS inžinierius		K. Dambrauskas	<b>Brėžinys</b>	Virtuali panorama - Nr. 21 - Tauro kalnas	
			<b>Stebėjimo taškas</b>	X= 581843,76	Atstumas iki objekto (km) - 1,21
				Y= 6061764,33	Koordinacių sistema - LKS-94
				Z= 134,30	Aukščių sistema - LAS07















