




# Kauno m. bendrojo plano ištrauka 2013-2023m



KAUNO MIESTO SAVIVALDYBĖS TERITORIJOS BENDRASIS PLANAS. SPRENDINIAI  
MIESTO STRUKTŪRA

Funkcinės zonos pavadinimas	Žymėjimas Pagrindiniame (reglamentų) brėžinyje	Apibūdinimas	Galimos žemės paskirtys ir naudojimo būdai	Maksimalus užstatymo intensyvumas UI ir aukštumas (taikomas sklypui)	Papildomi reglamentai
Verslo ir pramonės teritorijos		Teritorijos, kuriose vyrauja verslo, prekybos, paslaugų, logistikos, sandėliavimo objektai bei pramonės įmonės ir koncentruojasi darbo vietos	<ul style="list-style-type: none"> <li>• Kitos paskirties                             <ul style="list-style-type: none"> <li>○ Visuomeninės paskirties teritorijos</li> <li>○ Pramonės ir sandėliavimo objektų teritorijos</li> <li>○ Komerčinės paskirties objektų teritorijos</li> <li>○ Inžinerinės infrastruktūros teritorijos</li> <li>○ Bendro naudojimo teritorijos</li> <li>○ Atskirųjų želdynų teritorijos</li> <li>○ Teritorijos krašto apsaugos tikslams</li> <li>○ Atliekų saugojimo, rūšiavimo ir utilizavimo teritorijos</li> </ul> </li> <li>• Konservacinės paskirties</li> </ul>	UI bendroju planu nereglamentuojamas, nustatomas žemesnio lygmens teritorijų planavimo dokumentais pagal konkrečią situaciją. Maksimalus aukštumas nustatytas Aukštybinių pastatų išdėstymo Kauno miesto savivaldybės teritorijoje specialiajame plane (patv. 2013-01-17 Nr. T-22)	

Atestato Nr.	Jurgitos Bocevičienės individualios veiklos pažyma				Kompleksas		
					Žemės sklypo kadastro numeris ir kadastro vietovės pavadinimas: 1901/0305:84 Kauno m. k.v.		
A 1648	PV	J. Bocevičienė		2022-02	Brėžinys		Laida
A 1648	Arch.	J. Bocevičienė			KAUNO M. BENDROJO PLANO IŠTRAUKA		0
Etapas	Statytojas				Žymuo		Lapas
LT	PETRAS JURKEVIČIUS DANUTĖ JURKEVIČIENĖ						Lapų
							1
							1