

STATINIO PAVADINIMAS: **Vėjo elektrinė „VE-1“**

STATINIO PROJEKTO PAVADINIMAS: **Kitos paskirties inžinerinio statinio, vėjo elektrinės Kelmės r. sav., Kražių sen., Kiaunariškių k., statybos projektas**

STATINIO ADRESAS: **Kelmės r. sav., Kražių sen., Kiaunariškių k.**

STATINIO KATEGORIJA: **Ypatingasis statinys**

STATYBOS RŪŠIS: **Naujo statinio statyba**

UŽSAKOVAS: **UAB „Pirmas vėjas“**

STATYTOJAS: **UAB „Pirmas vėjas“**

STATINIO PROJEKTO ETAPAS: **Projektiniai pasiūlymai**

STATINIO PROJEKTO NUMERIS: **2022-14-02**

BYLOS ŽYMUO: **PP**

BYLOS LAIDA: **0**

BYLOS IŠLEIDIMO DATA: **2022 09**

*Direktorius*


*Tomas Danielius*

*Projekto vadovas  
(atestato Nr. 37745)*

*Renatas Jančiauskas*

## PROJEKTO TURINYS

PROJEKTO SUDĖTIES ŽINIARAŠTIS .....	2
PROJEKTO BYLOS TEKSTINIŲ DOKUMENTŲ SUDĖTIES ŽINIARAŠTIS .....	3
PROJEKTO BYLOS BRĖŽINIŲ SUDĖTIES ŽINIARAŠTIS .....	3
PROJEKTO BYLOS PRIDEDAMŲJŲ DOKUMENTŲ ŽINIARAŠTIS .....	3
AIŠKINAMASIS RAŠTAS.....	4
BRĖŽINIAI.....	6

0	2022 09	Visuomenės informavimui			
LAIDA	IŠLEIDIMO DATA	LAIDOS STATUSAS. KEITIMO PRIEŽASTIS (JEI TAIKOMA)			
KVAL. PATV. DOK. NR.	 <b>Energetikos projektai</b> <small>PROJEKTAVIMAS IR KONSULTACIJOS</small>		STATINIO PROJEKTO PAVADINIMAS Kitos paskirties inžinerinio statinio, vėjo elektrinės Kelmės r. sav., Kražių sen., Kiaunariškių k., statybos projektas		
37745	PV	Renatas Jančiauskas	STATINIO NUMERIS IR PAVADINIMAS, DOKUMENTO PAVADINIMAS		LAIDA
			Projekto turinys		0
lt	STATYTOJAS IR (ARBA) UŽSAKOVAS  UAB „Pirmas vėjas“		DOKUMENTO ŽYMUO  2022-14-02-PP.T		LAPAS 1
				LAPŲ 1	1

## PROJEKTO SUDĖTIES ŽINIARAŠTIS


Eil. Nr.	Bylos žymuo	Laida	Pavadinimas	Pastabos
1.	2022-14-02-PP	0	Projektiniai pasiūlymai	

PROJEKTAS ATITINKA GALIOJANČIAS NORMAS IR TAISYKLES BEI PROJEKTAVIMO UŽDUOTĮ  
PROJEKTO VADOVAS

*Renatas Jančiauskas*

ATESTATO Nr. 37745

Dokumento ir jame pateiktos informacijos dauginimas ir platinimas trečiosioms šalims draudžiamas

0	2022 09	Visuomenės informavimui		
LAIDA	IŠLEIDIMO DATA	LAIDOS STATUSAS. KEITIMO PRIEŽASTIS (JEI TAIKOMA)		
KVAL. PATV. DOK. NR.	 <b>Energetikos projektai</b> <small>PROJEKTAVIMAS IR KONSULTACIJOS</small>		STATINIO PROJEKTO PAVADINIMAS Kitos paskirties inžinerinio statinio, vėjo elektrinės Kelmės r. sav., Kražių sen., Kiaunariškių k., statybos projektas	
37745	PV	Renatas Jančiauskas	STATINIO NUMERIS IR PAVADINIMAS, DOKUMENTO PAVADINIMAS Projekto sudėties žiniaraštis	
				LAIDA 0
lt	STATYTOJAS IR (ARBA) UŽSAKOVAS UAB „Pirmas vėjas“		DOKUMENTO ŽYMUO 2022-14-02-PP.PSŽ	LAPAS 1
				LAPŲ 1

## PROJEKTO BYLOS TEKSTINIŲ DOKUMENTŲ SUDĖTIES ŽINIARAŠTIS


Eil. Nr.	Dokumento žymuo	Lapų sk.	Laida	Dokumento pavadinimas	Pastabos
1.	2022-14-02-PP.T	1	0	Projekto turinys	
2.	2022-14-02-PP.PSŽ	1	0	Projekto sudėties žiniaraštis	
3.	2022-14-02-PP.BSŽ	1	0	Projekto dalies bylos dokumentų sudėties žiniaraštis	
4.	2022-14-02-PP.AR	2	0	Aiškinamasis raštas	

## PROJEKTO BYLOS BRĖŽINIŲ SUDĖTIES ŽINIARAŠTIS

Eil. Nr.	Brėžinio žymuo	Lapų sk.	Laida	Brėžinio pavadinimas	Pastabos
1.	2022-14-02-PP.B-01	1	0	Vėjo elektrinės bendras vaizdas	
2.	2022-14-02-PP.B-02	1	0	Situacijos planas (M 1:2000)	

## PROJEKTO BYLOS PRIDEDAMŲJŲ DOKUMENTŲ ŽINIARAŠTIS

Eil. Nr.	Dokumento žymuo	Lapų sk.	Dokumento pavadinimas	Pastabos
1.	-	2	Projektinių pasiūlymų rengimo užduotis	
2.	-	3	Žemės sklypo NTR išrašas	
3.	-	1	Projekto vadovo atestatas	

0	2022 09	Visuomenės informavimui		
LAIDA	IŠLEIDIMO DATA	LAIDOS STATUSAS. KEITIMO PRIEŽASTIS (JEI TAIKOMA)		
KVAL. PATV. DOK. NR.	 <b>Energetikos projektai</b> <small>PROJEKTAVIMAS IR KONSULTACIJOS</small> Islandijos pl. 217-8, 2 aukštas, LT-49165 Kaunas, Tel. +370 37 211714 El. paštas: info@enpro.lt		STATINIO PROJEKTO PAVADINIMAS Kitos paskirties inžinerinio statinio, vėjo elektrinės Kelmės r. sav., Kražių sen., Kiaunariškių k., statybos projektas	
37745	PV	Renatas Jančiauskas	STATINIO NUMERIS IR PAVADINIMAS, DOKUMENTO PAVADINIMAS	LAIDA
			Projekto bylos dokumentų sudėties žiniaraštis	0
lt	STATYTOJAS IR (ARBA) UŽSAKOVAS		DOKUMENTO ŽYMUO	LAPAS
	UAB „Pirmas vėjas“		2022-14-02-PP.BSŽ	LAPŲ
				1
				1

# AIŠKINAMASIS RAŠTAS

## 1. BENDRIEJI PAŽINTINIAI DUOMENYS

### 1.1. Statybos vieta

**Adresas:** Kelmės r. sav., Kražių sen., Kiaunariškių k.

**Žemės sklypo unikalus numeris:** 5407-0001-0094.

**Žemės sklypo kadastro numeris ir vietovės pavadinimas:** 5407/0001:94 Butkiškės k. v.

**Pagrindinė sklypo paskirtis:** Kiti žemės ūkio paskirties žemės sklypai.

**Žemės sklypo plotas:** 8,3900 ha.

**Sklype esami pastatai ir inžineriniai statiniai:** Sklype esamų inžinerinių statinių nėra.

### 1.2. Statinio pagrindinė naudojimo paskirtis

Kitos paskirties inžinerinis statinys (vėjo elektrinė).

### 1.3. Statinio statybos rūšis

Nauja statyba.

### 1.4. Statinio apibūdinimas

**Statinio rūšis pagal naudojimo paskirtį:** inžinerinis statinys.

**Inžinerinio statinio grupė pagal paskirtį:** kiti inžineriniai statiniai.

**Inžinerinio statinio pogrupis pagal paskirtį:** kitos paskirties inžineriniai statiniai (atsinaujinančių išteklių energiją naudojančios energijos gamybos statiniai (vėjo elektrinė)).

### 1.5. Statinio kategorija:

Ypatingasis statinys.


## 2. PROJEKTINIŲ PASIŪLYMŲ SPRENDINIAI

Projektiniai pasiūlymai rengiami pagal STR 1.04.04:2017 „Statinio projektavimas, projekto ekspertizė“ 13 priedą, vadovaujantis Teritorijų planavimo įstatymo 20 straipsniu. Projektinių pasiūlymų paskirtis supažindinti visuomenę apie numatomą vėjo elektrinės projektavimą.

Vėjo elektrinės tipas bus parinktas pagal užsakovo perkamą įrangą, vėjo elektrinės pilnoji galia iki 2,3 MW (galia galima riboti priklausomai nuo poreikio pagal projektinius sprendinius).

Numatoma vėjo elektrinė bus statoma neurbanizuotoje teritorijoje. Aplinkinės teritorijos dirbami laukai.

Lietuvos Respublikos Seimas 2018 metais atnaujino Nacionalinę energetinės nepriklausomybės strategiją, kurioje numatyta, kad siekiant reikšmingai sustiprinti Lietuvos energetinę nepriklausomybę bei sumažinti išmetamų šiltnamio efektą sukeliančių dujų kiekį, atsinaujinančių energijos išteklių dalis elektros suvartojimo balanse turi siekti 2030 metais iki 45 proc., 2050 metais iki 100 proc. Atitinkamai, planuojamas vėjo elektrinių parkas prisidės prie Lietuvos Respublikos siekiamų tikslų didinti

0	2022 09	Visuomenės informavimui			
LAIDA	IŠLEIDIMO DATA	LAIDOS STATUSAS. KEITIMO PRIEŽASTIS (JEI TAIKOMA)			
KVAL. PATV. DOK. NR.	 <b>Energetikos projektai</b> <small>PROJEKTAVIMAS IR KONSULTACIJOS</small> Islandijos pl. 217-8, 2 aukštas, LT-49165 Kaunas, Tel. +370 37 211714 El. paštas: info@enpro.lt		STATINIO PROJEKTO PAVADINIMAS Kitos paskirties inžinerinio statinio, vėjo elektrinės Kelmės r. sav., Kražių sen., Kiaunariškių k., statybos projektas		
37745	PV	Renatas Jančiauskas	STATINIO NUMERIS IR PAVADINIMAS, DOKUMENTO PAVADINIMAS Aiškinamasis raštas		LAIDA 0
lt	STATYTOJAS IR (ARBA) UŽSAKOVAS UAB „Pirmas vėjas“		DOKUMENTO ŽYMUO 2022-14-02-PP.AR		LAPAS 1 LAPŲ 2

atsinaujinančių energijos išteklių dalį galutiniame suvartojime, taigi, atsinaujinančių energijos išteklių gamyba Lietuvoje yra reikalinga.

Vizualiniam statinio supratimui pateikiamas vėjo elektrinės vaizdas su gabaritais (žr. brėžinį 2022-14-02-PP.B-01).

Privažiavimo keliai iki VE yra numatyti/rengiami atskiru projektu.

**2.1. lentelė. Projektuojamo statinio techniniai rodikliai**

<b>Eil. Nr.</b>	<b>Pavadinimas</b>	<b>Mato vnt.</b>	<b>Kiekis</b>	<b>Pastabos</b>
1.	<b>KITI STATINIAI</b>			
1.1.	<b>Vėjo elektrinė</b>	vnt.	1	
1.2.	Bokšto aukštis	m	iki 70	
1.3.	Sparnuotės skersmuo	m	iki 71	
1.4.	Aukštis su sparnuote	m	iki 106	
1.5.	Menčių skaičius	vnt.	3	
1.6.	Pilnoji galia	MW	iki 2,3	galią galima riboti priklausomai nuo poreikio pagal projektinius sprendinius
1.7.	Statinio kategorija	–	ypatingasis	

DOKUMENTO ŽYMUO  2022-14-02-PP.AR	LAPAS	LAPŲ	LAIŠ
	2	2	0

**BRÉŽINIAI**



A

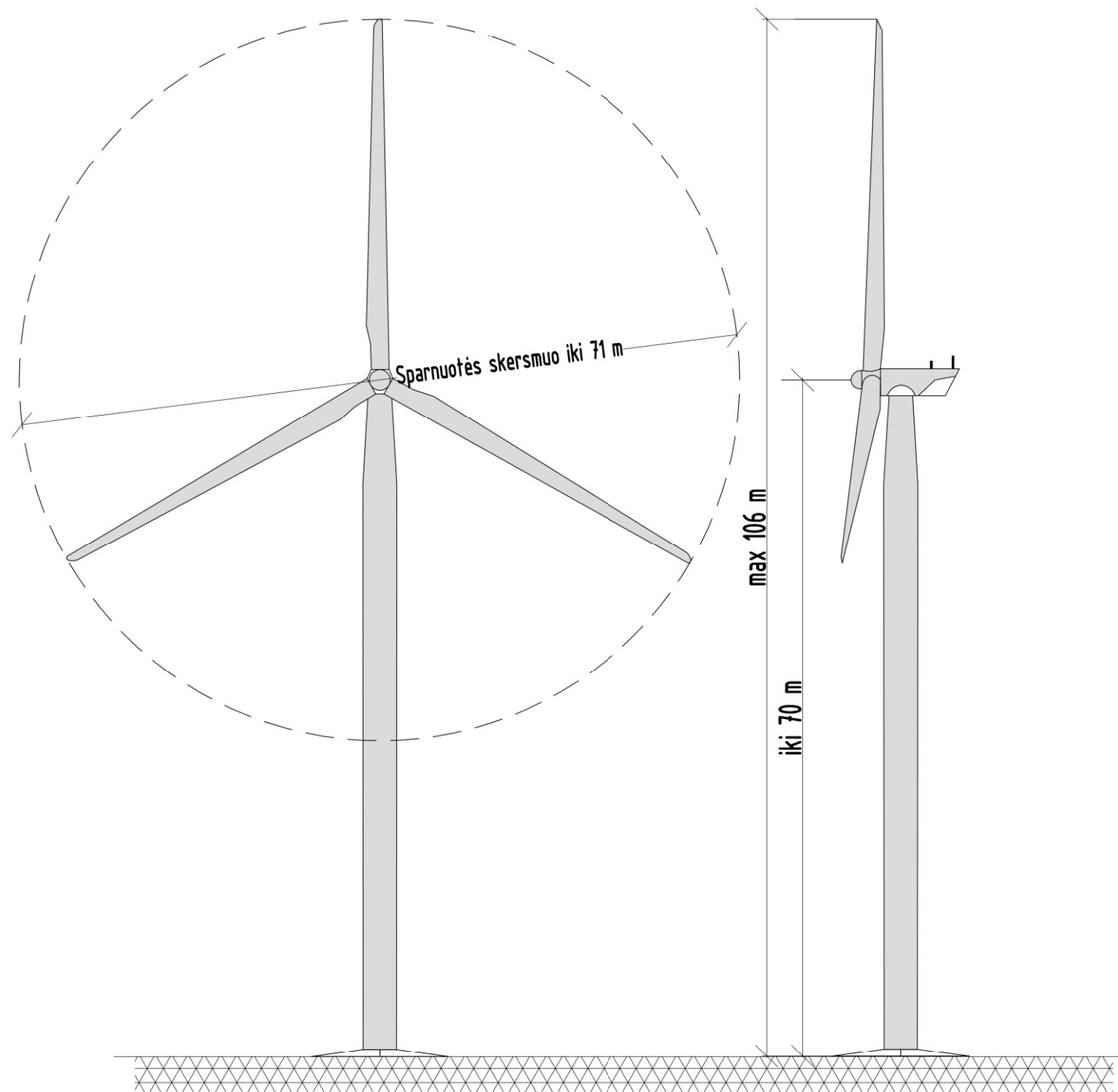
B

C


D

E

F



Eil. Nr.	Pavadinimas	Mato vnt.	Kiekis	Pastabos
1.	<b>KITI STATINIAI</b>			
1.1.	<b>Vėjo elektrinė</b>	vnt.	1	
1.2.	Bokšto aukštis	m	iki 70	
1.3.	Sparnuotės skersmuo	m	iki 71	
1.4.	Menčių skaičius	vnt.	3	
1.5.	Statinio kategorija	-	ypatingasis	

0	2022 09	Visuomenės informavimui		
LAIDA	ISLEIDIMO DATA	LAIDOS STATUSAS. KEITIMO PRIEZASTIS (JEI TAIKOMA)		
KVAL. PATV. DOK. NR.	 <b>Energetikos projektai</b> <small>PROJEKTAVIMAS IR KONSULTACIJOS</small>		STATINIO PROJEKTO PAVADINIMAS Kitos paskirties inžinerinio statinio, vėjo elektrinės Kelmės r. sav., Kražių sen., Kiaunariškių k., statybos projektas	
37745	PV	Renatas Jančiauskas	STATINIO NUMERIS IR PAVADINIMAS, DOKUMENTO PAVADINIMAS	LAIDA
			Vėjo elektrinės bendras vaizdas	0
lt	STATYTOJAS IR (ARBA) UŽSAKOVAS		DOKUMENTO ŽYMUO	LAPAS LAPŲ
	UAB "Pirmas vėjas"		2022-14-02-PP.B-01	1 1

1

2

3

4

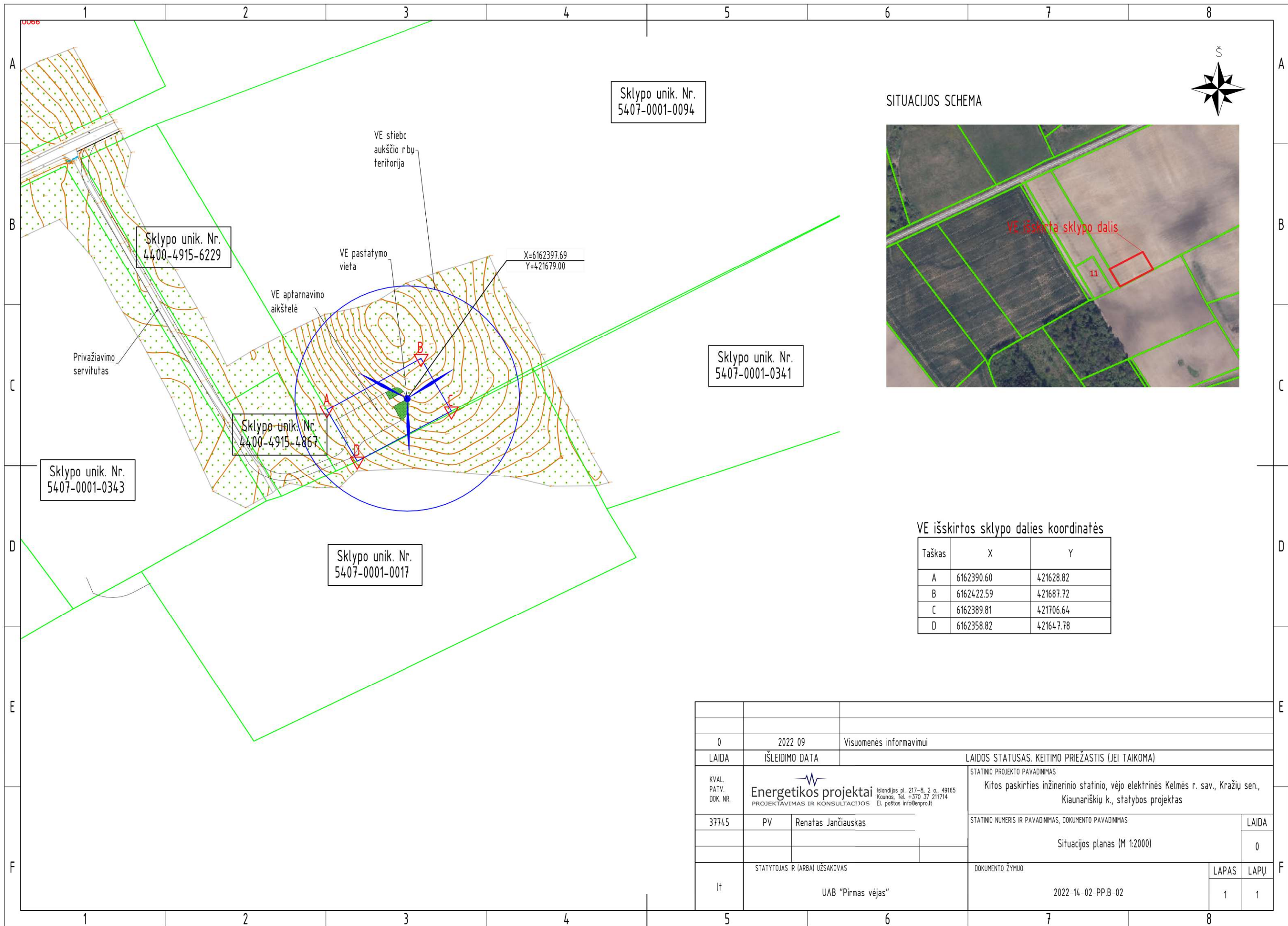
5

6

7

8





Sklypo unik. Nr.  
5407-0001-0094

Sklypo unik. Nr.  
4400-4915-6229

Sklypo unik. Nr.  
4400-4915-4867

Sklypo unik. Nr.  
5407-0001-0343

Sklypo unik. Nr.  
5407-0001-0017

Sklypo unik. Nr.  
5407-0001-0341

X=6162397.69  
Y=421679.00

SITUACIJOS SCHEMA



VE išskirtos sklypo dalies koordinatės

Taškas	X	Y
A	6162390.60	421628.82
B	6162422.59	421687.72
C	6162389.81	421706.64
D	6162358.82	421647.78

0	2022 09	Visuomenės informavimui
LAI DA	ISLEIDIMO DATA	LAI DOS STATUSAS. KEITIMO PRIEŽASTIS (JEI TAIKOMA)
KVAL. PATV. DOK. NR.	 <b>Energetikos projektai</b> <small>Islandijos pl. 217-8, 2 a., 49165 Kaunas, Tel. +370 37 211714 El. paštas info@enpro.lt</small>	
37745	PV	Renatas Jančiauskas
lt	STATYTOJAS IR (ARBA) UŽSAKOVAS	DOKUMENTO ŽYMUO
	UAB "Pirmas vėjas"	2022-14-02-PP.B-02
		STATINIO PROJEKTO PAVADINIMAS
		Kitos paskirties inžinerinio statinio, vėjo elektrinės Kelmės r. sav., Kražių sen., Kiaunariškių k., statybos projektas
		STATINIO NUMERIS IR PAVADINIMAS, DOKUMENTO PAVADINIMAS
		Situacijos planas (M 1:2000)
		LAI DA
		0
		LAPAS
		LAPŲ
		1
		1

**PRIEDAI**

Savivaldybės administracijos direktorius  
(jo įgaliotas savivaldybės administracijos  
valstybės tarnautojas):

Kelmės rajono  
savivaldybės administracijos  
vyriausiasis architektas

derinimo vieta

2022-09-27

## PROJEKTINIŲ PASIŪLYMŲ RENGIMO UŽDUOTIS

**1. Informacija apie sumanytą projektuoti statinį (pavadinimas, statybos rūšis, statinio kategorija, statinio pagrindinė naudojimo paskirtis), žemės sklypo ir statinio (techniniai ir paskirties) rodikliai:**

**Projekto pavadinimas:** Kitos paskirties statinio, vėjo elektrinės Kelmės r. sav., Kražių sen., Kiaunariškių k., statybos projektas.

Numatyta kitos paskirties statinio, vėjo elektrinės, nauja statyba Kražių seniūnijoje.

**Statybos rūšis:** nauja statyba;

**Statinio būsimą kategoriją:** Ypatingasis statinys;

**Statinio rūšis pagal naudojimo paskirtį:** inžinerinis statinys;

**Inžinerinio statinio grupė pagal paskirtį:** kiti inžineriniai statiniai;

**Kito statinio pogrupis pagal paskirtį:** vėjo elektrinė, kurios parametrai:

vėjo elektrinių skaičius – 1 vnt.;  
aukštis su sparnuote – ne daugiau 106 m;  
sparnuotė – ne daugiau 71 m;  
pilnoji galia – iki 2,3 MW.

**Registro Nr.:** 54/6547

**Adresas:** Kelmės r. sav., Kražių sen., Kiaunariškių k.

**Žemės sklypo unikalus numeris:** 5407-0001-0094.

**Žemės sklypo kadastro numeris:** 5407/0001:94.

**Žemės sklypo naudojimo būdas:** Kiti žemės ūkio paskirties žemės sklypai.

**Žemės sklypų plotas:** 8,3900 ha.

**2. Projektinių pasiūlymų paskirtis:** Informuoti visuomenę apie visuomenei svarbaus statinio numatomą projektavimą ir nustatyti žemės sklypo teritorijos naudojimo reglamento parametrus, kai Teritorijų planavimo įstatymo 20 straipsnio nustatytais atvejais neparengti teritorijų planavimo dokumentai ir statyba konkrečiame žemės sklype leidžiama bei specialiesiems reikalavimams nustatyti.

### **3. Projektinių pasiūlymų sudėtis:**

Pagal STR 1.04.04:2017 „Statinio projektavimas, projekto ekspertizė“ 13 priedo II skyrių:

- aiškinamasis raštas, kuriame nurodoma statinių statybos vieta, statinių pagrindinė naudojimo paskirtis, duomenys apie žemės sklypą, statinių techniniai ir paskirties rodikliai, statinių statybos rūšys, projektuojami statiniai ir pan.

### **4. Statytojo pateikiami dokumentai ir kiti duomenys:**



Savivaldybės administracijos direktorius  
(jo įgaliotas savivaldybės administracijos  
valstybės tarnautojas):

*Kelmės rajono  
savivaldybės administracijos  
vyriausiasis architektas*

\_\_\_\_\_

2022-09-27

Pagal STR 1.04.04:2017 „Statinio projektavimas, projekto (ekspertizė“ 13 priedo III skyrių:

- žemės sklypų dokumentų kopijos.

**5. Projektinių pasiūlymų vaizdinė informacija:**

- Vėjo elektrinės bendras vaizdas.

**6. Kiti duomenys (projektinių pasiūlymų parengimo terminai, Statytojui pateikiamų projektinių pasiūlymų kopijų ir kompiuterinių laikmenų su įrašyta projektinių pasiūlymų kopija kiekis ir kita):**

Projektinių pasiūlymų parengimo terminas 20 d. d. nuo patvirtintos projektinių pasiūlymų rengimo užduoties gavimo.

Statytojui pateikiamas vienas skaitmeninis projektinių pasiūlymų variantas \*.PDF formatu įrašytas į kompiuterinę laikmeną.

UAB "Pirmas vėjas"

UAB „Energetikos projektai“

\_\_\_\_\_  
UAB "Pirmas vėjas" įgaliotas asmuo

\_\_\_\_\_  
PV Renatas Jančiauskas

## NEKILNOJAMOJO TURTO REGISTRO DUOMENŲ BAZĖS IŠRAŠAS

2022-09-08 10:17:41

### 1. Nekilnojamojo turto registre įregistruotas turtas:

Registro Nr.: **54/6547**  
Registro tipas: **Žemės sklypas**  
Sudarymo data: **1995-12-21**  
**Kelmės r. sav., Kražių sen., Kiaunariškių k.**

### 2. Nekilnojamieji daiktai:

2.1. **Žemės sklypas**  
**Kelmės r. sav., Kražių sen., Kiaunariškių k.**

Unikalus daikto numeris: **5407-0001-0094**

Žemės sklypo kadastro numeris ir kadastro

vietovės pavadinimas: **5407/0001:94 Butkiškės k.v.**

Daikto pagrindinė naudojimo paskirtis: **Žemės ūkio**

Žemės sklypo naudojimo būdas: **Kiti žemės ūkio paskirties žemės sklypai**

Žemės sklypo plotas: **8.3900 ha**

Žemės ūkio naudmenų plotas viso: **8.3900 ha**

iš jo: ariamos žemės plotas: **8.3900 ha**

Nusausintos žemės plotas: **8.3900 ha**

Žemės ūkio naudmenų našumo balas: **39.1**

Matavimų tipas: **Žemės sklypas suformuotas atliekant preliminarius matavimus**

Vidutinė rinkos vertė: **10500 Eur**

Vidutinės rinkos vertės nustatymo data: **2015-10-23**

Vidutinės rinkos vertės nustatymo būdas: **Masinis vertinimas**

Kadastro duomenų nustatymo data: **2017-04-06**

Teritorija, kurioje taikomos specialiosios **Elektroninių ryšių tinklų elektroninių ryšių infrastruktūros**

žemės naudojimo sąlygos: **apsaugos zonos (III skyrius, vienuoliktasis skirsnis)**

Teritorijos unikalus numeris: **100350144**

Teritorijos nustatymo data: **2022-05-09**

Žymos apie teritoriją padarymo data: **2022-05-16**

Teritorija, kurioje taikomos specialiosios **Gamybinių objektų sanitarinės apsaugos zonos (IV skyrius,**

žemės naudojimo sąlygos: **pirmasis skirsnis)**

Teritorijos unikalus numeris: **100355421**

Teritorijos nustatymo data: **2022-05-19**

Žymos apie teritoriją padarymo data: **2022-07-12**

### 3. Daikto priklausiniai iš kito registro: įrašų nėra

### 4. Nuosavybė:

4.1. **Nuosavybės teisė**

Savininkas:

Daiktas: **žemės sklypas Nr. 5407-0001-0094, aprašytas p. 2.1.**

Įregistravimo pagrindas: **2015-11-03 Paveldėjimo teisės pagal įstatymą liudijimas Nr. 5327**

Įrašas galioja: **Nuo 2015-11-12**

### 5. Valstybės ir savivaldybių žemės patikėjimo teisė: įrašų nėra

### 6. Kitos daiktinės teisės : įrašų nėra

### 7. Juridiniai faktai:

7.1. **Sudaryta nuomos sutartis**

Nuomininkas: **UAB Pirmas vėjas, a.k. 305727704**

Daiktas: **žemės sklypas Nr. 5407-0001-0094, aprašytas p. 2.1.**

Įregistravimo pagrindas: **2021-12-30 Nuomos sutartis Nr. PV ŽN-21/07**

Plotas: **0.25 ha**

Įrašas galioja: **Nuo 2022-09-07**

Terminas: **Nuo 2021-12-30 iki 2081-12-29**

7.2.

**Asmeninė nuosavybė**

Daiktas: **žemės sklypas Nr. 5407-0001-0094, aprašytas p. 2.1.**

Įregistravimo pagrindas: **2015-11-03 Paveldėjimo teisės pagal įstatymą liudijimas Nr. 5327**

Įrašas galioja: **Nuo 2015-11-12**

**8. Žymos:** įrašų nėra

**9. Teritorijos, kuriose taikomos specialiosios žemės naudojimo sąlygos:**

9.1.

**Komunalinių objektų sanitarinės apsaugos zonos (IV skyrius, pirmasis skirsnis)**

Daiktas: **žemės sklypas Nr. 5407-0001-0094, aprašytas p. 2.1.**

Įregistravimo pagrindas: **2019-06-06 Lietuvos Respublikos specialiųjų žemės naudojimo sąlygų įstatymas Nr. XIII-2166  
2019-12-19 Lietuvos Respublikos žemės ūkio ministro įsakymas Nr. 3D-711**

Plotas: **8.39 ha**

Įrašas galioja: **Nuo 2020-01-02**

9.2.

**Gamybinių objektų sanitarinės apsaugos zonos (IV skyrius, pirmasis skirsnis)**

Daiktas: **žemės sklypas Nr. 5407-0001-0094, aprašytas p. 2.1.**

Įregistravimo pagrindas: **2019-06-06 Lietuvos Respublikos specialiųjų žemės naudojimo sąlygų įstatymas Nr. XIII-2166  
2019-12-19 Lietuvos Respublikos žemės ūkio ministro įsakymas Nr. 3D-711**

Plotas: **8.39 ha**

Įrašas galioja: **Nuo 2020-01-02**

9.3.

**Elektroninių ryšių tinklų elektroninių ryšių infrastruktūros apsaugos zonos (III skyrius, vienuoliktasis skirsnis)**

Daiktas: **žemės sklypas Nr. 5407-0001-0094, aprašytas p. 2.1.**

Įregistravimo pagrindas: **2019-06-06 Lietuvos Respublikos specialiųjų žemės naudojimo sąlygų įstatymas Nr. XIII-2166  
2019-12-19 Lietuvos Respublikos žemės ūkio ministro įsakymas Nr. 3D-711**

Įrašas galioja: **Nuo 2020-01-02**

9.4.

**Melioruotos žemės ir melioracijos statinių apsaugos zonos (VI skyrius, antrasis skirsnis)**

Daiktas: **žemės sklypas Nr. 5407-0001-0094, aprašytas p. 2.1.**

Įregistravimo pagrindas: **2019-06-06 Lietuvos Respublikos specialiųjų žemės naudojimo sąlygų įstatymas Nr. XIII-2166  
2019-12-19 Lietuvos Respublikos žemės ūkio ministro įsakymas Nr. 3D-711**

Įrašas galioja: **Nuo 2020-01-02**

9.5.

**Kelių apsaugos zonos (III skyrius, antrasis skirsnis)**

Daiktas: **žemės sklypas Nr. 5407-0001-0094, aprašytas p. 2.1.**

Įregistravimo pagrindas: **2019-06-06 Lietuvos Respublikos specialiųjų žemės naudojimo sąlygų įstatymas Nr. XIII-2166  
2019-12-19 Lietuvos Respublikos žemės ūkio ministro įsakymas Nr. 3D-711**

Įrašas galioja: **Nuo 2020-01-02**

**10. Daikto registravimas ir kadastro žymos:**

10.1. **Kadastrinius matavimus atliko (kadastro žyma)**

Daiktas: **žemės sklypas Nr. 5407-0001-0094, aprašytas p. 2.1.**  
Įregistravimo pagrindas: **2009-03-20 Kvalifikacijos pažymėjimas Nr. 2M-M-894**  
**2017-04-06 Nekilnojamojo daikto kadastro duomenų byla**  
Įrašas galioja: **Nuo 2017-05-17**

10.2. **Kadastro duomenų tikslinimas (daikto registravimas)**

Daiktas: **žemės sklypas Nr. 5407-0001-0094, aprašytas p. 2.1.**  
Įregistravimo pagrindas: **2016-11-30 Susitarimas**  
**2017-04-06 Nekilnojamojo daikto kadastro duomenų byla**  
Įrašas galioja: **Nuo 2017-05-17**

**11. Registro pastabos ir nuorodos:** įrašų nėra

**12. Kita informacija:** įrašų nėra

**13. Informacija apie duomenų sandoriui tikslinimą:** įrašų nėra

Dokumentą atspausdino





STATYBOS PRODUKCIJOS  
SERTIFIKAVIMO CENTRAS

Valstybės įmonė Statybos produkcijos sertifikavimo centras, įmonės kodas 110068926, Linkmenų g. 28, LT-08217 Vilnius

# KVALIFIKACIJOS ATESTATAS

Nr.37745

**Renatas Jančiauskas**

A.k.

Suteikta teisė eiti ypatingojo statinio projekto vadovo ir ypatingojo statinio projekto vykdymo priežiūros vadovo pareigas.

Statiniai: negyvenamieji pastatai (gamybos ir pramonės paskirties - energetikos), inžineriniai tinklai (elektros), kitos paskirties inžineriniai statiniai (atsinaujinančių išteklių energiją naudojančios energijos gamybos statiniai), taip pat minėti statiniai, esantys kultūros paveldo objekto teritorijoje, jo apsaugos zonoje, kultūros paveldo vietovėje.

Direktorius



Išduotas 2021 m. liepos 7 d.

Pirmą kartą išduotas 2017 m. lapkričio 23 d.

Kvalifikacijos atestatų registras skelbiamas [www.spsc.lt](http://www.spsc.lt)

26882