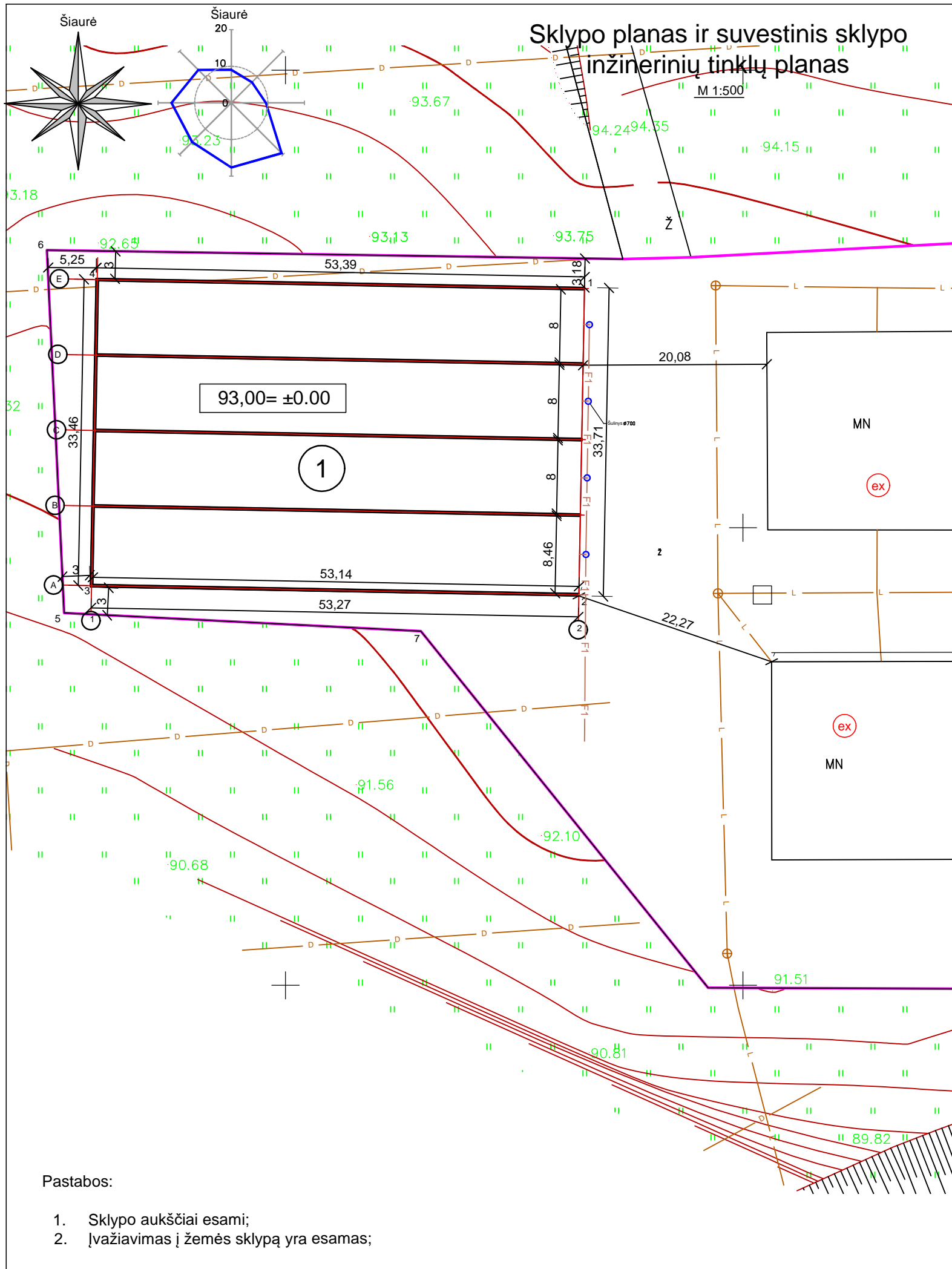


Sklypo planas ir suvestinis sklypo inžinerinių tinklų planas

M 1:500



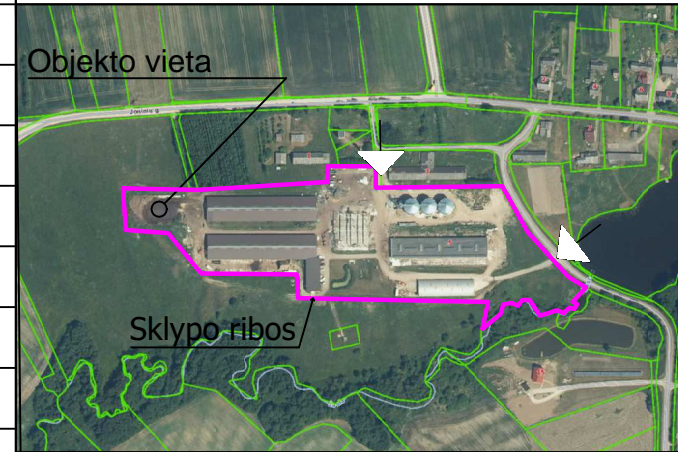
Pastabos:

1. Sklypo aukščiai esami;
2. Įvažiavimas į žemės sklypą yra esamas;

SUTARTINIAI ŽENKLAI

	Žemės sklypo riba
	Pagrindinis jėgimas į pastatą
95,20= ±0.00	Pastato nulinė altitudė
	Įvažiavimas į žemės sklypą
	Esami statiniai
	Esami vandentiekio tinklai
	Esami drenažo tinklai
	Esami lietaus nuotekų tinklai
ž	Esama žvyro danga
	Esama vėja
	Silosinės nuotekų išvadas (L=40,0 m)

SITUACIJOS SCHEMA



STATINIŲ EKSPLIKACIJA

①	Silosinė
---	----------

TECHNINIAI RODIKLIAI

Žemės sklypo plotas	37177	m ²
Sklypo užstatytas plotas	2877,78	m ²
Sklypo užstatymo intensyvumas	2,39	%
Sklypo užstatymo tankis	7,74	%
Apželdintas žemės plotas	-1000	m ²
Automobilių stovėjimo vietų skaičius	--	vnt
Nukasamo dirvožemio augalinio sluoksnio kiekis	--	m ²
Iškasamo grunto kiekis	~ 15	m ³
Kertamų, atsodinamų ir sodinamų medžių kiekis	--	vnt
Sanitarinės zonos plotis	--	m
Sklypo instoliacinė trukmė	≥2	h

PROJEKTUOJAMO STATINIO TECHNINIAI RODIKLIAI

Statinio užstatytas plotas	1799,78	m ²
Statinio tūris	7199,12	m ³
Statinio aukštis:		
- nuo vidutinės žemės altitudės iki viršaus	4,20	m

Taško Nr.	TAŠKŲ KOORDINATĖS (koordinacių sistema - LKS 94)	
	X	Y
1	6083076.26	531282.69
2	6083042.55	531282.06
3	6083043.55	531228.68
4	6083077.25	531229.30
5	6083040.68	531225.81
6	6083080.33	531223.91
7	6083038.70	531264.80
8	6082861.99	532254.13
9	6082860.60	532253.21
10	6082858.72	532253.83

Atestatas /
diplomo Nr.

INERCIJA
M. Balčiūno indv. veik. pažyma: Nr.965001
El. paštas: marius@inercija.lt
Mob. tel.: 8 647 09 008
Web.: www.inercija.lt



Kitos inžinerinės paskirties statinio (silosinė), Joninių g. 5, Kalniškių k.,
Kaišiadorių r., projekto projektiniai pasiūlymai

Pareigos	Pavardė	Parašas	Data
Nr. 025724	PROJ.	M. Balčiūnas	2021/07
Nr. 37783	PV	R. Balčiūnas	2021/07


Objektas:	Silosinė	Laida	0
Brėžinio pavadinimas:	Sklypo planas ir suvestinis sklypo inžinerinių tinklų planas		

Etapas	Užsakovas:
PP	UAB "Agrolinija" Įm. k. 125846781

Projekto žymuo:	Lapas	Lapų
REG.2022/06/17_A	1	2

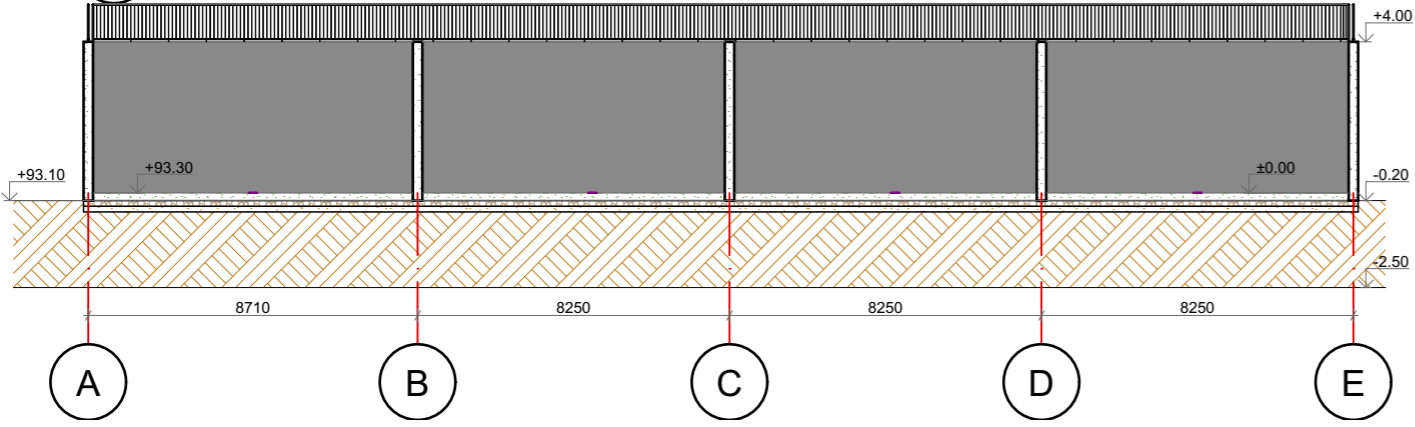
Silosinės planas, pjūvis 1-1

M 1:200



STATINIO TECHNINIAI RODIKLIAI		
Statinio užstatytas plotas	1799,78	m ²
Statinio tūris	7199	m ³
Pastato aukštis		
- nuo statinio nulinės altitudės iki viršaus	4,00	m
- nuo vidutinės žemės altitudės iki aukščiausio pastato aukšto grindų altitudės	0,20	m

Pastabos:
 Antžeminių silosinių dugnas turi būti 0,15–0,20 m aukščiau žemės paviršiaus. Paviršinės nuotekos iš gretimų plotų neturi patekti į silosinę ir kauptis prie pašarų. Silosinės dugnas turi būti įrengtas su nuolydžiais švarioms paviršinėms nuotekoms iš silosinės nutekėti, o užterštoms nukreipti į jų tvarkymo įrenginius.
 Silosinės konstrukcijos turi būti nelaidžios skysčiams ir silosos sultims. Turi turėti nuolydžių, kanalų ir talpyklų sistemą silosavimo metu ištekėjusioms sultims surinkti.
 Silosinės dugno nuolydis į silosinės užkrovimo–iškrovimo pusę turi būti ne mažesnis kaip 0,01.
 Silosinės sienelių viršuje turi būti įrengta 1 m aukščio apsauginė tvorelė.
 Silosinės ir teritorijos apie silosinę betono konstrukcijoms sutvirtinti draudžiama naudoti plaušą (sintetinę arba metalinę fibrą).
 Gelžbetoninės surenkamos silosinės sienelių konstrukcijos turi būti ne mažesnės kaip 35/45 MPa, monolitinės 30/37 MPa, dugnas 25/30 MPa mechaninio atsparumo ir vidutinio agresyvumo aplinkai, pritaikyto šalčiui atsparaus betono.



Atestatas / diplomo Nr.	INERCIJA M. Balčiūno indiv. veiklos paž. Nr.: 965001 El. paštas: marius@inercija.lt Mob. tel.: 8 647 09 008 Web.: www.inercija.lt				Kitos inžinerinės paskirties statinio (silosinės), Joninių g. 5, Kalniškių k., Kaišiadorių r., projekto projektiniai pasiūlymai
	Pareigos	Pavardė	Parašas	Data	
Nr. 025724	PROJ.	M. Balčiūnas	<i>M. Balčiūnas</i>	2022-08	Objektas: Silosinė
Nr. 37783	PV	R. Balčiūnas	<i>R. Balčiūnas</i>	2022-08	Brėžinio pavadinimas: Silosinės planas, pjūvis 1-1
Etapas	Užsakovas: UAB "Agrolinija" [m. k. 125846781]				Projekto žymuo: REG.2022/06/17_A
PP					Lapas 2
					Lapų 2