

Statytojas	VILNIAUS R. SAV. ADM. SUŽIONIŲ SENIŪNIJA	
Statinio projekto pavadinimas	SPORTO AIKŠTYNAS (11), VILNIAUS R. SAV., SUŽIONIŲ SEN., VERIŠKIŲ K., SUŽIONIŲ KEL. 17, STATYBOS PROJEKTAS	
Statinio adresas (statybos vieta)	VILNIAUS R. SAV., SUŽIONIŲ SEN., VERIŠKIŲ K., SUŽIONIŲ KEL. 17	
Statinio kategorija	NESUDĖTINGAS	
Statybos rūšis	NAUJA STATYBA	
Projekto etapas	PROJEKTINIAI PASIŪLYMAI (PP)	
Projekto Nr.	429-PP	Laida: 0

Objektas: **Sporto paskirties inžinerinio statinio - sporto aikštyno (11),
Vilniaus r. sav., Sužionių sen., Veriškių k., Sužionių kel. 17, statybos projektas**

PROJEKTINIŲ PASIŪLYMŲ SUDĖTIES ŽINIARAŠTIS

Dokumento žymuo	Laida	Dokumento pavadinimas	Lapų sk.	Pastabos
		Antraštinis lapas	1	
429-PP-SŽ	0	Projekto dalies sudėties žiniaraštis	1	
		Projektinių pasiūlymų užduotis	1	
429-PP-BSR	0	Bendrieji statinio rodikliai	1	
429-PP-AR	0	Aiškinamasis raštas	2	
429-PP-SP-1	0	Sklypo sutvarkymo planas	1	
429-PP-SP-2	0	Vizualizacija	1	

PV-1454
2022-06-09

VILNIAUS RAJONO SAVIVALDYBĖS ADMINISTRACIJA

PROJEKTINIŲ PASIŪLYMŲ UŽDUOTIS

2022 birželio 2d.
Vilnius

Architektūros ir teritorijų planavimo
(vyr. architekto) skyriaus
vedėjo pavaduotoja (architektė)
Česlava Lisońska

1. Informacija apie sumanytą projektuoti statinį ar jo dalį (pavadinimas, statybos rūšis, statinio kategorija, statinio pagrindinė naudojimo paskirtis), žemės sklypo ir statinio (techniniai ir paskirties) rodikliai :

Projekto pavadinimas – Sporto paskirties inžinerinio statinio - sporto aikštyno (11), Vilniaus r. sav., Sužionių sen., Veriškių k., Sužionių kel. 17, statybos projektas;

Sklypo adresas, kadastrinis Nr. – Vilniaus r. sav., Sužionių sen., Veriškių k., Sužionių kel. 17, sklypo kad. Nr.: 4192/0100:209;

Statybos rūšis – nauja statyba;

Statinių kategorija – nesudėtingas, II grupė;

Statinių naudojimo paskirtys – Sporto paskirties inžineriniai statiniai: sporto aikštynai (11);

Numatomas plokščių, horizontalių inž. statinių plotas – ~8000m²;

Aukštingumas – nėra;

Sklypo plotas – 10210m²;

Sklypo užstatymo tankumas (pagal projektinius pasiūlymus) – nėra;

Sklypo užstatymo intensyvumas (pagal projektinius pasiūlymus) – nėra;

2. Projektinių pasiūlymų paskirtis – **Informuoti visuomenę apie visuomenei svarbių statinių numatomą projektavimą.**

3. Statytojo pateikiami dokumentai ir duomenys:

Projektiniai pasiūlymų sklypo plano schema

Žemės sklypo nuosavybės dokumentai, žemės sklypo planas

Įgaliojimai

Statytojas:

Vilniaus r. sav. adm. Sužionių seniūnija

pagal įgaliojimą (2022-05-12) UAB „Krianta“ direktorius Kšištof Taraškevič

Projektinių pasiūlymų rengėjas: PV Gintaras Počiuipa, UAB „Priedanga“

BENDRIEJI STATINIO RODIKLIAI

Objektas: **Sporto paskirties inžinerinio statinio - sporto aikštyno (11),
Vilniaus r. sav., Sužionių sen., Veriškių k., Sužionių kel. 17, statybos projektas**

Eil. Nr.	Pavadinimas	Mato vienetas	Kiekis	Pastabos
1	I. Sklypas			
1.1	sklypo plotas	m ²	10210	
1.2	sklypo užstatymo tankis	%	0	
1.3	sklypo užstatymo intensyvumas	%	0	
2	II. Sporto paskirties inž. statiniai [11]			II gr. nesudėtingas
2.1	sporto aikštelės (liejama sporto danga)	m ²	3200,0	
2.2	futbolo aikštė (sporto žolė)	m ²	3000,0	
3	III. Kiti statiniai			
3.1	Automobilių parkingas (trinkelių danga)	m ²	550,0	II gr. nesudėtingas

Projekto vadovas:

Gintaras Počiuipa

AIŠKINAMASIS RAŠTAS

1. Statinio duomenys:
 - statybos vieta: **Vilniaus r. sav., Sužionių sen., Veriškių k., Sužionių kel. 17;**
 - statybos rūšis: **nauja statyba;**
 - statinio paskirtis: **sporto paskirties inžineriniai statiniai [11];**
 - statinio kategorija: **nesudėtingas, II grupė;**
2. Projektuotojas – UAB "Priedanga", pr. vadovas Gintaras Počiuipa (kval. atest. Nr. A 037).

I. Projektavimo išėities duomenys

3. Projekto projektiniai pasiūlymai rengiami vadovaujantis: Projektavimo pasiūlymų užduotimi patvirtinta Vilniaus r. sav. administracijos PV-1451, 2022-06-09.
4. Sklypo nuosavybės dokumentai.
5. VĮ Lietuvos automobilių kelių direkcijos raštas dėl prisijungimo sąlygų.
6. Sklypo topografinis planas (UAB „Krianta“ 2021-02).
7. **Projektinių pasiūlymų rengimo tikslas:**
 - informuoti visuomenę apie statinio numatomą projektavimą;
 - išreikšti Statytojo sumanyto projektuoti statinio architektūros ir kitų pagrindinių sprendinių idėją;

II. Sklypo plano sprendimai

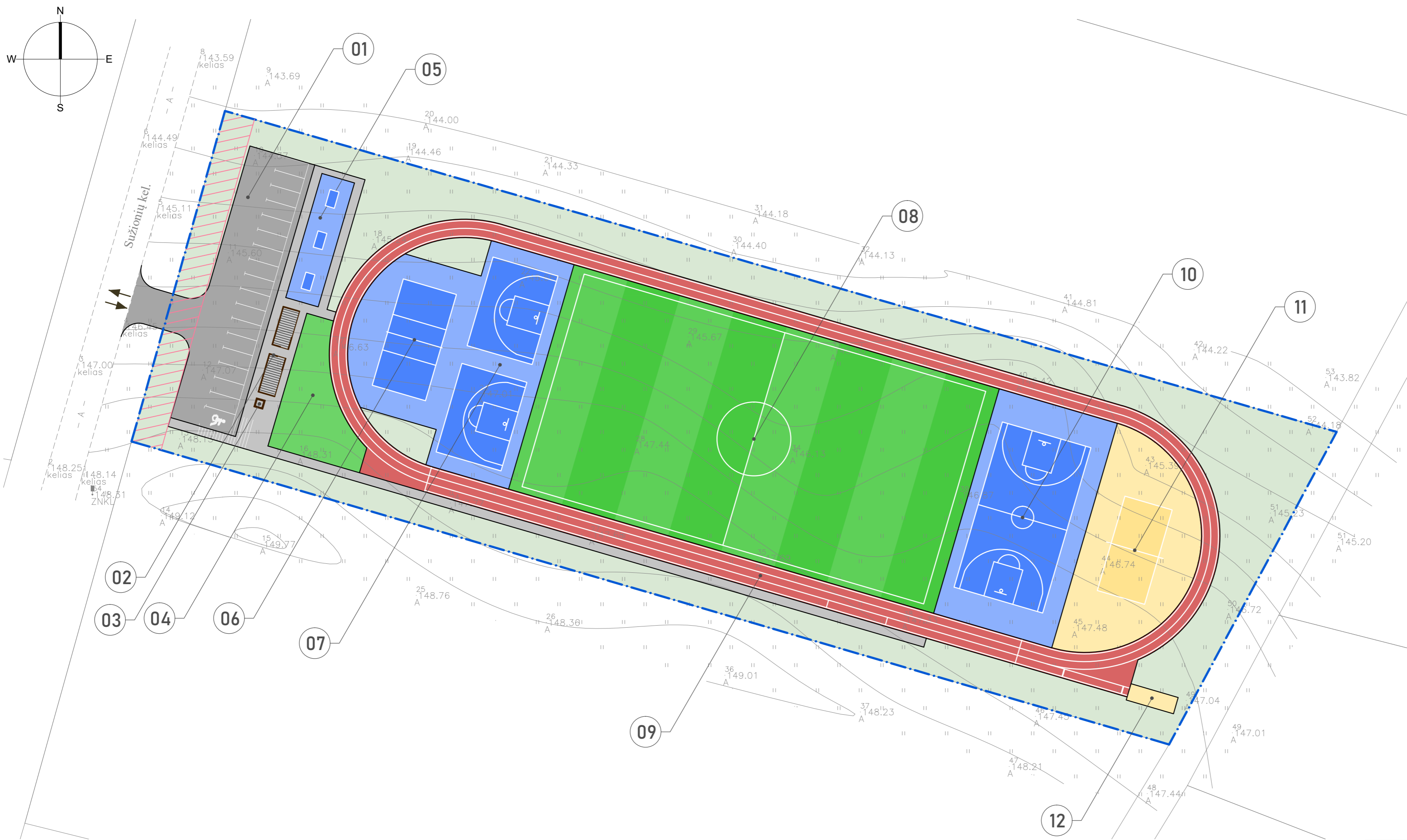
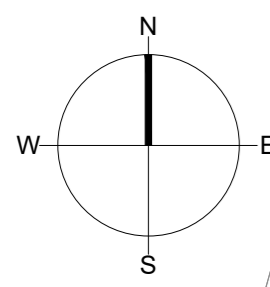
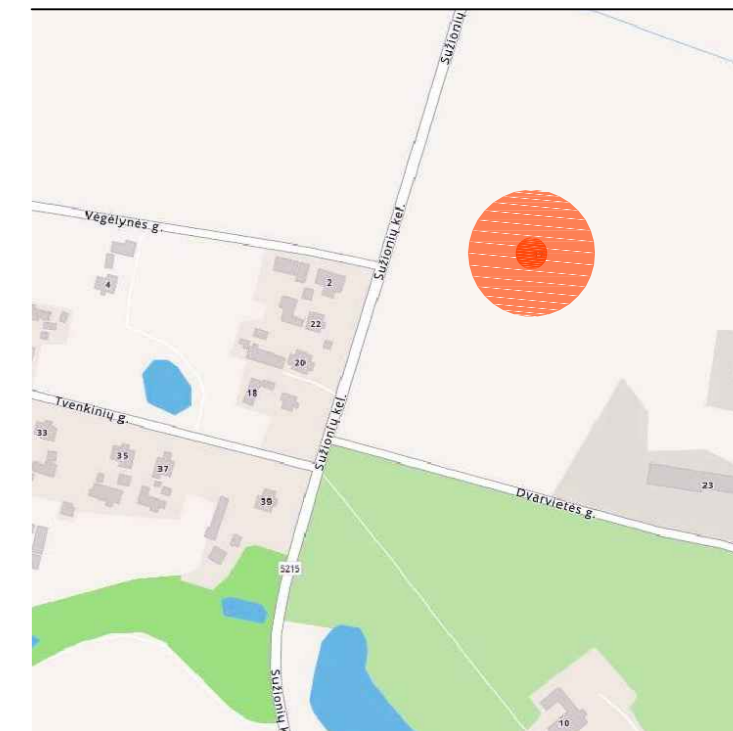
8. Sklypo naudojimo paskirtis: kita. Naudojimo būdas: Visuomenės paskirties teritorijos. Sklypo kadastro Nr. 4192/0100:209.
9. Sklypo charakteristikos: sklypas stačiakampio formos. Sklypo gabaritai: ~56x180m. Sklypo plotas – 10210m². Reljefas kyla iš šiaurės (alt. 144.5) į pietus (alt. 148.0).
10. Sklypas neužstatytas jokiais statiniais, apaugęs žole. Sklypo vakarinėje pusėje yra numatytas 279m² servitutas – „projektuojama servitutinė teritorija kelio infrastruktūrai“.
11. Sklypo vakarinėje pusėje yra Sužionių kelias, kitose pusėse sklypas ribojasi su kaimyniniais sklypais.
12. Įvažiavimas į sklypą iš Sužionių kelio per 6,0m pločio nuovažą (gautos prisijungimo sąlygos) kuri užsibaigia 18 vietų automobilių parkingu.
13. Sklype suprojektuoti tokie sporto aikštynai ir statiniai:
 - persirengimo stoginė;
 - individuali treniruoklių aikštelė;
 - stalo teniso aikštelės (3vnt.);
 - tinklinio aikštelė;
 - 3x3 krepšio aikštelės (2vnt.);

- futbolo aikštelė 36x68m (nestandartinių matmenų);
 - bėgimo takeliai (rato ilgis 330m) su 100m bėgimo takeliu;
 - krepšinio aikštelė;
 - paplūdimio tinklinio aikštelė;
 - šuolių į tolį duobė;
14. Krepšinio, tinklinio aikštelių ir bėgimo tako danga: spec. sportinė liejama gumos granuliu danga; futbolo aikštelės danga – sporto aikštelių žolė; automobilių parkingo danga – trinkelė.
15. **Visas paviršinis vanduo surenkamas sklypo ribose:** lietaus vanduo nuo stogo ir kietų dangų – bus nuvestas į infiltracinius lietaus vandens drenažo šulinėlius (žiūr. brėž. vertikalus žemės lyginimas). Nuovažoje įrengiamas vandens surinkimo latakas su grotelėmis, sifonu-lapų gaudykle.
16. Numatant medžių ir krūmų sodinimą būtina vadovautis „Medžių ir krūmų veisimo, vejų ir gėlynų įrengimo taisyklėmis“.
17. Lauko inž. tinklai – neprojektuojami.
18. Užtikrinamas tinkamas atliekų konteinerių saugojimo aikštelės įrengimas ir atliekų rūšiavimas pagal 2016-12-22 Vilniaus r. sav. Komunalinių atliekų tvarkymo taisykles Nr. T3-513. Buitinių atliekų šalinimui ir rūšiavimui numatyti sandarūs konteineriai su dangčiu, ant kietos dangos kiemo aikštelėje. Konteinerių keitimui bus sudaryta sutartis tarp vartotojų ir komunalinės tarnybos.
19. Projektuojamų sporto aikštynų veiklos poveikis aplinkai minimalus. Automobilių parkavimo aikštelės paviršiniai vandenys surenkami drenažo šulinėliuose.

projekto vadovas



Gintaras Počiuipa



- SUTARTINIS ŽYMĖJIMAS**
- SKLYPO RIBOS
 - SERVITUTŲ RIBOS SKLYPE
 - BETONINIŲ TRINKELIŲ DANGA
 - VEJA
 - ŽOLĖS DANGA (FUTBOLO AIKŠTELĖ)
 - LIEJAMA SPORTO DANGA (AIKŠTELĖS)
 - LIEJAMA SPORTO DANGA (BĖGIMO TAKAS)
 - SMĖLIO DANGA

EKSPLIKACIJA:

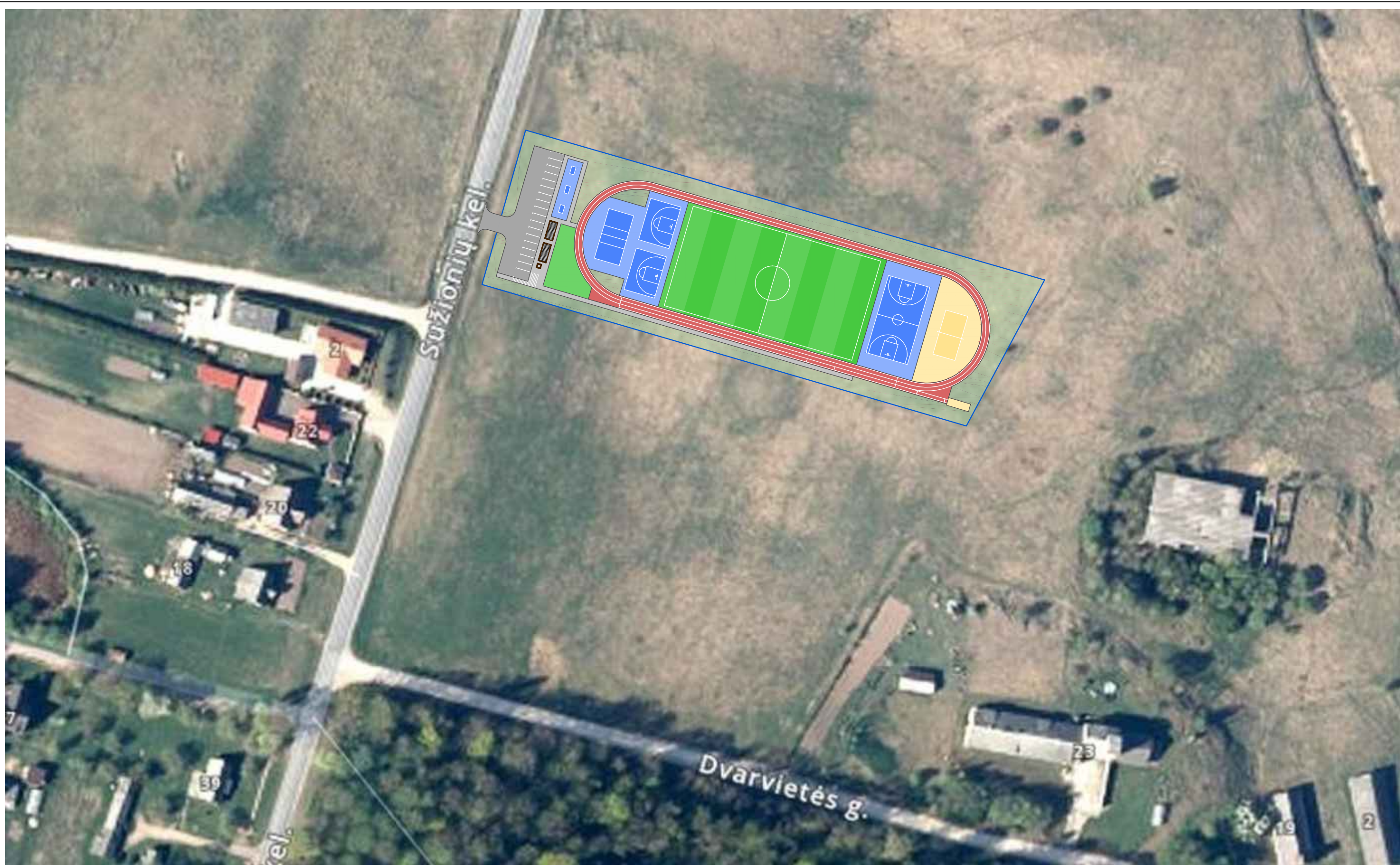
- 01 AUTOMOBILIŲ PARKINGAS (18vt.)
- 02 STOGINĖ SU PESIRENGIMO SPINTELĖMIS (2vnt.)
- 03 BIOTOLETAS
- 04 INDIVIDUALIŲ TRENIRUOKLIŲ AIKŠTELĖ
- 05 STALO TENISO AIKŠTELĖS (3vnt.)
- 06 TINKLINIO AIKŠTELĖ
- 07 3X3 KREPŠIO AIKŠTELĖS (2vnt.)
- 08 FUTBOLO AIKŠTĖ 36x68 (nestandartinių matmenų)
- 09 BĖGIMO TAKELIS
- 10 KREPŠINIO AIKŠTELĖ
- 11 PAPLŪDIMIO TINKLINIO AIKŠTELĖ
- 12 ŠUOLIŲ Į TOLĮ DUOBĖ

Stambaus mastelio topografinių planų derinimo su inžinerinius tinklus eksploatuojančiomis organizacijomis viešojoje elektroninėje paslaugoje (TOPD) topografinio plano teritorijai suteiktas unikalus numeris ir data	Data	Suteiktas unikalus Nr.
	2021-02-04	41:21:870

Į k.186461241; Vilnius, Kalvarijų g. 129-301, tel.:2779655, kriaanta@mail.lt

KRIANTA <small>geografinė topografinio planavimo firma</small>			
Pareigos	Kv. paž. Nr.	Parašas	Vardas, pavardė
VADOVAS		<i>[Signature]</i>	Kšištof Taraskevičius
GRĖDŽININKAS	IGKY-5992		Egidijus Gargasas
UŽSAKYMO NR. 261139			
OBJEKTAS	Topografinė nuotrauka M:500 SPORTO AIKŠTYNAS (11), VILNIAUS R. SAV., SUŽIONIŲ SEN., VERIŠKIŲ K., SUŽIONIŲ KEL. 17, STATYBOS PROJEKTAS		
	Lapų skaičius	Lapo Nr.	Koordinacinių sistema - LKS94
	2	2	Aukščių sistema - LA507

Atest. Nr.	PRIEDANGA <small>UAB "Priedanga" Inžinerinės tarnybos įmonės kodas 122274827, A.Golotauro g. 8-0417, Vilnius</small>		SPORTO AIKŠTYNAS (11), VILNIAUS R. SAV., SUŽIONIŲ SEN., VERIŠKIŲ K., SUŽIONIŲ KEL. 17, STATYBOS PROJEKTAS
A 037	P V	G. POČIUIPA	SKLYPO SUTVARKYMO PLANAS
A 037	PDV (A)	G. POČIUIPA	M1:500
LT	Statytojas:	VILNIAUS R. SAV. ADM. SUŽIONIŲ SENIŪNIJA	Laida
			0
			Lapas
			1



Atest. Nr.	 UŽDAROJI AKCINĖ BENDROVĖ PRIEDANGA <small>Jmonės kodas 122274827, A.Goštauto g. 8-0417, Vilnius</small>			SPORTO AIKŠTYNAS (11), VILNIAUS R. SAV., SUŽIONIŲ SEN., VERIŠKIŲ K., SUŽIONIŲ KEL. 17, STATYBOS PROJEKTAS		
A 037	P V	G. POČIUIPA		2022 06	VIZUALIZACIJA	Laida
A 037	PDV (A)	G. POČIUIPA		2022 06		0
LT	Statytojas: VILNIAUS R. SAV. ADM. SUŽIONIŲ SENIŪNIJA			429-PP-SP		Lapas
						2