

STATINIO PAVADINIMAS: **Kybartų vėjo elektrinės VE2 ir VE4**

STATINIO PROJEKTO PAVADINIMAS: **Kitos paskirties inžinerinių statinių, vėjo elektrinių Vilkaviškio r. sav., Kybartų sen., Keturkaimio k., Kudirkos Naumiesčio g. 8, statybos projektas**

STATINIO ADRESAS: **Vilkaviškio r. sav., Kybartų sen., Keturkaimio k., Kudirkos Naumiesčio g. 8**

STATINIO KATEGORIJA: **Ypatingasis statinys**

STATYBOS RŪŠIS: **Naujo statinio statyba**

UŽSAKOVAS: **UAB „Venka“**

STATYTOJAS: **UAB „Venka“**

STATINIO PROJEKTO ETAPAS: **Projektiniai pasiūlymai**

STATINIO PROJEKTO Nr.: **2021-22-02-XX-STP**

BYLOS ŽYMUO: **PP**

BYLOS LAIDA: **0**

BYLOS IŠLEIDIMO DATA: **2022-02**

Direktorius


Paulius Žymančius

*Projekto vadovas
(atestato Nr. 35357)*

Paulius Žymančius

BYLOS TURINYS

PROJEKTO SUDĖTIES ŽINIARAŠTIS	2
PROJEKTO DALIES BYLOS TEKSTINIŲ DOKUMENTŲ SUDĖTIES ŽINIARAŠTIS.....	3
PROJEKTO DALIES BYLOS BRĖŽINIŲ SUDĖTIES ŽINIARAŠTIS.....	3
PROJEKTO DALIES PRIDEDAMŲJŲ DOKUMENTŲ ŽINIARAŠTIS	4
AIŠKINAMASIS RAŠTAS	5
BRĖŽINIAI.....	8


0	2022-02	Viešinimui			
LAIDA	IŠLEIDIMO DATA	LAIDOS STATUSAS. KEITIMO PRIEŽASTIS (JEI TAIKOMA)			
KVAL. PATV. DOK. NR.			<small>STATINIO PROJEKTO PAVADINIMAS</small> Kitos paskirties inžinerinių statinių, vėjo elektrinių Vilkaviškio r. sav., Kybartų sen., Keturkaimio k., Kudirkos Naumiesčio g. 8, statybos projektas		
35357	PV	Paulius Žymančius	<small>STATINIO NR. IR PAVADINIMAS</small> 2021-22-02-XX-STP Kybartų vėjo elektrinės VE2 ir VE4		
			<small>DOKUMENTO PAVADINIMAS</small> Bylos turinys		<small>LAIDA</small> 0
lt	<small>STATYTOJAS IR (ARBA) UŽSAKOVAS</small> UAB „Venka“		<small>DOKUMENTO ŽYMUO</small> 2021-22-02-XX-STP-PP_T		<small>LAPAS</small> 1
				<small>LAPŲ</small> 1	

PROJEKTO SUDĖTIES ŽINIARAŠTIS

Eil. Nr.	Bylos žymuo	Laida	Pavadinimas	Pastabos
1.	2021-22-02-XX-STP-PP	0	Projektiniai pasiūlymai	

PROJEKTAS ATITINKA GALIOJANČIAS NORMAS IR TAISYKLES BEI PROJEKTAVIMO UŽDUOTĮ
 PROJEKTO DALES VADOVAS *Paulius Žymančius*
 ATESTATO Nr. 35357

Dokumento ir jame pateiktos informacijos dauginimas ir platinimas trečiosioms šalims draudžiamas


0	2022-02	Viešinimui		
LAIDA	IŠLEIDIMO DATA	LAIDOS STATUSAS. KEITIMO PRIEŽASTIS (JEI TAIKOMA)		
KVAL. PATV. DOK. NR.			STATINIO PROJEKTO PAVADINIMAS Kitos paskirties inžinerinių statinių, vėjo elektrinių Vilkaviškio r. sav., Kybartų sen., Keturkaimio k., Kudirkos Naumiesčio g. 8, statybos projektas	
35357	PV	Paulius Žymančius	STATINIO NR. IR PAVADINIMAS 2021-22-02-XX-STP Kybartų vėjo elektrinės VE2 ir VE4	
			DOKUMENTO PAVADINIMAS	LAIDA
			Projekto sudėties žiniaraštis	0
lt	STATYTOJAS IR (ARBA) UŽSAKOVAS		DOKUMENTO ŽYMUO	LAPAS LAPŲ
	UAB „Venka“		2021-22-02-XX-STP-PP_PSŽ	1 1

PROJEKTO DALIES BYLOS TEKSTINIŲ DOKUMENTŲ SUDĖTIES ŽINIARAŠTIS

Eil. Nr.	Dokumento žymuo	Lapų sk.	Laida	Dokumento pavadinimas	Pastabos
1.	2021-22-02-XX-STP-PP_PSŽ	1	0	Projekto sudėties žiniaraštis	
2.	2021-22-02-XX-STP-PP_BSŽ	2	0	Projekto dalies bylos dokumentų sudėties žiniaraštis	
3.	2021-22-02-XX-STP-PP_AR	3	0	Aiškinamasis raštas	

PROJEKTO DALIES BYLOS BRĖŽINIŲ SUDĖTIES ŽINIARAŠTIS

Eil. Nr.	Brėžinio žymuo	Lapų sk.	Laida	Brėžinio pavadinimas	Pastabos
1.	2021-22-02-XX-STP-PP_B-01	1	0	Bendras vėjo elektrinių vaizdas	
2.	2021-22-02-XX-STP-PP_B-02	2	0	Sklypo planas (M 1: 1000)	

0	2022-02	Viešinimui		
LAIDA	IŠLEIDIMO DATA	LAIDOS STATUSAS. KEITIMO PRIEŽASTIS (JEI TAIKOMA)		
KVAL. PATV. DOK. NR.			STATINIO PROJEKTO PAVADINIMAS	
			Kitos paskirties inžinerinių statinių, vėjo elektrinių Vilkaviškio r. sav., Kybartų sen., Keturkaimio k., Kudirkos Naumiesčio g. 8, statybos projektas	
35357	PV	Paulius Žymančius	STATINIO NR. IR PAVADINIMAS	
			2021-22-02-XX-STP Kybartų vėjo elektrinės VE2 ir VE4	
			DOKUMENTO PAVADINIMAS	LAIDA
			Projekto dalies bylos dokumentų sudėties žiniaraštis	0
lt	STATYTOJAS IR (ARBA) UŽSAKOVAS		DOKUMENTO ŽYMUO	
	UAB „Venka“		2021-22-02-XX-STP-PP_BSŽ	LAPAS LAPŲ
			1	2

PROJEKTO DALIES PRIDEDAMŲJŲ DOKUMENTŲ ŽINIARAŠTIS

Eil. Nr.	Dokumento žymuo	Lapų sk.	Dokumento pavadinimas	Pastabos
1.	2022-02-03 Žemės sklypo unikalus numeris: 4400-5781-8100	2	Projektinių pasiūlymų rengimo užduotis	VE2 ir VE4
2.	Registro Nr.: 44/2707704 Žemės sklypo unikalus numeris: 4400-5781-8100 Žemės sklypo kadastro numeris: 3913/0004:9248	2	Žemės nuosavybės dokumentai	
3.	Žemės sklypo unikalus numeris: 4400-5781-8100	2	Žemės sklypo planas	
4.	2021-08-13 Nr. L-4805	2	Leidimas plėsti elektros energijos gamybos pajėgumą	
5.	2021-07-20 Nr. (30.2)-A4E-8494	7	ATRANKOS IŠVADA DĖL KETURIŲ VĖJO JĖGAINIŲ VILKAVIŠKIO R. SAV., KYBARTŲ SEN., KETURKAIMIO KAIME STATYBOS IR EKSPLOATACIJOS POVEIKIO APLINKAI VERTINIMO.	
6.	2021-09-27 Nr. (4-11 14.3.4 Mr)2-117392	8	NACIONALINIS VISUOMENĖS SVEIKATOS CENTRAS PRIE SVEIKATOS APSAUGOS MINISTERIJOS SPRENDIMAS DĖL PLANUOJAMOS ŪKINĖS VEIKLOS GALIMYBIŲ	
7.		1	Gamybinių ir komunalinių objektų sanitarinės apsaugos ir taršos poveikio zonų brėžinys pagal PVSV išvadą 2021-09-27 Nr. (4-11 14.3.4 Mr)2-117392	
8.		6	Įregistruotos specialiosios žemės naudojimo sąlygos dėl UAB „Venka“ vėjo elektrinių statybų.	
9.	2021-04-28 Nr. KVS-167	7	LIETUVOS KARIUOMENĖS raštas dėl vėjo elektrinės statybos	
10.	2022-01-28	2	VALSTYBĖS SIENOS APSAUGOS TARNYBA PRIE LIETUVOS RESPUBLIKOS VIDAUS REIKALŲ MINISTERIJOS	
11.	TIIS1-20210727-006791	33	Suderinta topografinė nuotrauka	
12.		2	Gretimų žemės savininkų sutikimai pagal STR 1.05.01:2017 priedo Nr. 7 punktą Nr. 5	
13.	2022-01-31 Nr. VB6-9E/2022OUT165	1	Hipotekos sutikimas dėl VE statybos	
14.		2	„NŽINERINĖS INFRASTRUKTŪROS VYSTYMO, VĖJO JĖGAINIŲ IŠDĖSTYMO VILKAVIŠKIO RAJONO SAVIVALDYBĖS TERITORIJOJE PLANO“ Patvirtintas Vilkaviškio rajono savivaldybės tarybos 2021 m. gegužės 28 d. sprendimu Nr. B-TS-804 ir Teritorijos, kuriose leistina veikla, schema 2 zona _UAB „VENKA“ VE2 ir VE4.	

DOKUMENTO ŽYMUO	LAPAS	LAPŲ	LAIDA
2021-22-02-XX-STP-PP_BSŽ	2	2	0

AIŠKINAMASIS RAŠTAS

1. BENDRIEJI PAŽINTINIAI DUOMENYS

1.1. Statybos vieta

Vilkaviškio r. sav., Kybartų sen., Keturkaimio k., Kudirkos Naumiesčio g. 8

Numatyta kitos paskirties statinių vėjo elektrinių nauja statyba Kybartų seniūnijoje.

Statybos rūšis: nauja statyba;

Statinio būsima kategorija: Ypatingas statinys;

Statinio rūšis pagal naudojimo paskirtį: inžinerinis statinys;

Inžinerinio statinio grupė pagal paskirtį: kiti inžineriniai statiniai;

Kito statinio pogrupis pagal paskirtį: vėjo elektrinės:

Vėjo elektrinių skaičius iki 2vnt.;

Vėjo elektrinių aukštis (metalinės dalis) 63m

Sparnuotės skersmuo 70m

Aukščiausias vėjo elektrinių su sparnuote taškas 99,75m;

VE1 (x6067292, y426661) elektrinės galia 1250 kW;

VE4 (x6067493, y426735) elektrinės galia 1240 kW.

UAB „Venka“ planuoja statyti keturias vėjo elektrines:

Kitos paskirties inžinerinių statinių, vėjo elektrinių Vilkaviškio r. sav., Kybartų sen., Keturkaimio k., Kudirkos Naumiesčio g. 10, statybos projektas

VE1 (x6067132, y426944) elektrinės galia 1250 kW;

VE3 (x6067349, y427023) elektrinės galia 1250 kW.

Ir

Kitos paskirties inžinerinių statinių, vėjo elektrinių Vilkaviškio r. sav., Kybartų sen., Keturkaimio k., Kudirkos Naumiesčio g. 8, statybos projektas

VE2 (x6067292, y426661) elektrinės galia 1250 kW;

VE4 (x6067493, y426735) elektrinės galia 1240 kW.

Visų keturių UAB „Venka“ elektrinių suminė galia sieks 4990 kW (1250+1250+1250+1240kW) pagal gautą Leidimas plėsti elektros energijos gamybos pajėgumą Nr. 2021-08-13 Nr. L-4805.

Šiuo projektu numatomos Kybartų vėjo elektrinės VE2 ir VE4 sekanciam sklype:


Registro Nr.: 44/2707704

Žemės sklypo adresas:

Vilkaviškio r. sav., Kybartų sen., Keturkaimio k., Kudirkos Naumiesčio g. 8

Žemės sklypo unikalus numeris: 4400-5781-8100

Žemės sklypo kadastro numeris: 3913/0004:9248

0	2022-02	Viešinimui			
LAIDA	IŠLEIDIMO DATA	LAIDOS STATUSAS. KEITIMO PRIEŽASTIS (JEI TAIKOMA)			
KVAL. PATV. DOK. NR.			STATINIO PROJEKTO PAVADINIMAS Kitos paskirties inžinerinių statinių, vėjo elektrinių Vilkaviškio r. sav., Kybartų sen., Keturkaimio k., Kudirkos Naumiesčio g. 8, statybos projektas		
35357	PV	Paulius Žymančius	STATINIO NR. IR PAVADINIMAS 2021-22-02-XX-STP Kybartų vėjo elektrinės VE2 ir VE4		
			DOKUMENTO PAVADINIMAS		LAIDA
			Aiškinamasis raštas		0
lt	STATYTOJAS IR (ARBA) UŽSAKOVAS UAB „Venka“		DOKUMENTO ŽYMUO 2021-22-02-XX-STP-PP_AR		LAPAS 1
					LAPŲ 3

Žemės sklypo naudojimo būdas:

Susisiekimo ir inžinerinių komunikacijų aptarnavimo objektų teritorijos

Žemės sklypų plotas: 0.4234 ha;

Statytojo teisė įgyvendinama panaudos sutarties pagrindu.

2. PROJEKTINIŲ PASIŪLYMŲ SPRENDINIAI

Projektiniai pasiūlymai rengiami pagal STR 1.04.04:2017 „Statinio projektavimas, projekto ekspertizė“ 13 priedą, siekiant informuoti visuomenę apie visuomenei svarbaus statinio numatomą projektavimą pagal STR 1.04.04:2017 „STATINIO PROJEKTAVIMAS, PROJEKTO EKSPERTIZĖ“ 4 priedas 12 dalis (vėjo elektrinės, kurių aukštis 30 m ir daugiau).

Šuo projektu numatomos vėjo elektrinės VE2 (x6067292, y426661) elektrinės galia 1250 kW, VE4 (x6067493, y426735) elektrinių galia 1250 + 1250 = 2490 kW.

UAB „Venka“ planuojamos keturios vėjo elektrinės, kurios patenka į „NŽINERINĖS INFRASTRUKTŪROS VYSTYMO, VĖJO JĖGAINIŲ IŠDĖSTYMO VILKAVIŠKIO RAJONO SAVIVALDYBĖS TERITORIJOJE PLANO“ Patvirtintas Vilkaviškio rajono savivaldybės tarybos 2021 m. gegužės 28 d. sprendimu Nr. B-TS-804, teritoriją Nr. 2.

Iki techninio projekto rengimo yra gauta NACIONALINIS VISUOMENĖS SVEIKATOS CENTRAS PRIE SVEIKATOS APSAUGOS MINISTERIJOS SPRENDIMAS DĖL PLANUOJAMOS ŪKINĖS VEIKLOS GALIMYBIŲ 2021-09-27 Nr. (4-11 14.3.4 Mr)2-117392. Taip pat gauta ATRANKOS IŠVADA DĖL KETURIŲ VĖJO JĖGAINIŲ VILKAVIŠKIO R. SAV., KYBARTŲ SEN., KETURKAIMIO KAIME STATYBOS IR EKSPLOATACIJOS POVEIKIO APLINKAI VERTINIMO 2021-07-20 Nr. (30.2)-A4E-8494. LIETUVOS KARIUOMENĖS raštai dėl vėjo elektrinės statybos 2021-04-28 Nr. KVS-167. Taip pat VALSTYBĖS SIENOS APSAUGOS TARNYBA PRIE LIETUVOS RESPUBLIKOS VIDAUS REIKALŲ MINISTERIJOS derinimas 2022-01-28.

Pagal ŽEMĖS NAUDOJIMO BŪDŲ TURINIO APRAŠĄ žemės naudoji būdas „21. Susisiekimo ir inžinerinių komunikacijų aptarnavimo objektų teritorijos“ tai žemės sklypai, skirti transporto paskirties pastatams ir garažų paskirties pastatams, elektroninių ryšių infrastruktūros (perdavimo bokštams, radijo ryšio statiniams, ryšio retransliatoriams ir kitiems inžineriniams statiniams), inžinerinių tinklų maitinimo šaltinių (įvairių tipų elektrinėms, katilinėms, transformatorių pastotėms, skirstykloms, naftos perdirbimo ir kitiems pastatams, skirtiems energijos ar energijos išteklių gavybai, gamybai, perdirbimui, išskyrus atominę elektrinę ir branduolinį reaktorių) statiniams ir įrenginiams. Todėl žemės naudojimo būdas yra tinkamas vėjo elektrinės statybai.

Numatoma vėjo elektrinė bus statoma neurbanizuotoje teritorijoje. Aplinkinės teritorijos dirbami laukai.

Atkreipti dėmesį, kad 2018 m. priimta nauja direktyva Nr.(ES) 2018/2001. Naujojoje direktyvoje nustatytas naujas privalomas 2030 m. ES atsinaujinančiųjų išteklių energijos tikslas, kad tokia energija sudarytų bent 32 proc. galutinio suvartojamos energijos kiekio, ir numatyta galimybė tą procentinę dalį iki 2023 m. persvarstyti ir padidinti. Tad atsinaujinančiųjų energijos išteklių gamyba Lietuvoje yra reikalinga.

Vizualiniam statinio supratimui pateikiamas vėjo elektrinės vaizdas su gabaritais žiūrėti brėžinį 2021-22-02-XX-STP-PP_B-01.

2.1. lentelė. Projektuojamo statinio techniniai rodikliai

Eil. Nr.	Pavadinimas	Mato vnt.	Kiekis	Pastabos
1.	KITI STATINIAI			
1.1.	Vėjo elektrinė	vnt.	2	VE2 ir VE4
1.2.	Bokšto aukštis (metalinės dalies)	m	63	
1.3.	Sparnuotės skersmuo	m	70	
1.4.	Vėjo elektrinės aukščiausias taškas su sparuote	m	99,75	
1.5.	Menčių skaičius	vnt.	3	
1.6.	Gamybinių ir komunalinių objektų sanitarinės apsaugos ir taršos poveikio zonos spindulys iki	ha	26,45	VE1-VE4*
1.7.	Statinio kategorija	–	ypatingasis	

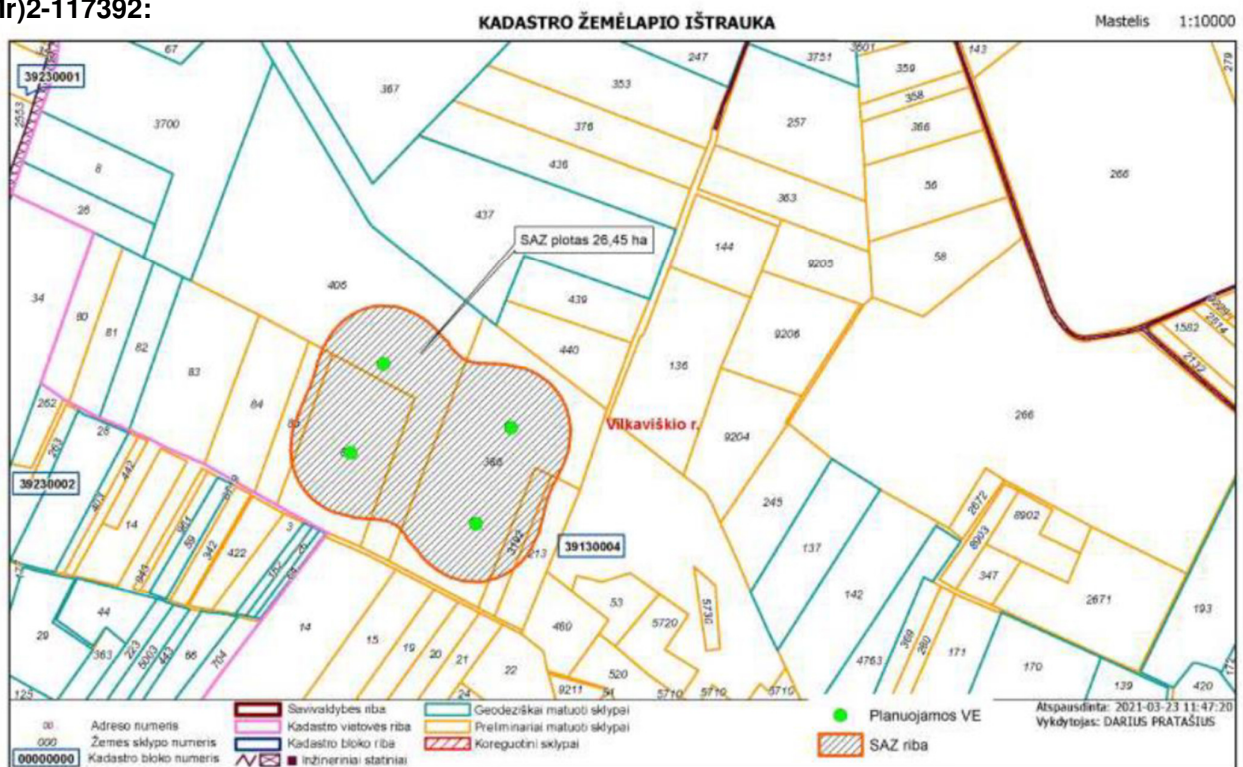
DOKUMENTO ŽYMUO	LAPAS	LAPŲ	LAIDA
2021-22-02-XX-STP-PP_AR	2	3	0

*Vėjo elektrinių sanitarinė apsaugos zona siekia 26,45 ha aplink UAB „Venka“ VE1-VE4. Ši zona patenka į sklypus, kurių unikalūs Nr.: 4400-5710-7570 (VE1 ir VE3), 4400-5781-8100 (VE2 ir VE4) ir 4400-5773-7432 (žiūrėti priedus).

Pagal NACIONALINIS VISUOMENĖS SVEIKATOS CENTRAS PRIE SVEIKATOS APSAUGOS MINISTERIJOS SPRENDIMAS DĖL PLANUOJAMOS ŪKINĖS VEIKLOS GALIMYBIŲ 2021-09-27 Nr. (4-11 14.3.4 Mr)2-117392. VE1-VE4 sanitarinės apsaugos zonos nustatomos pagal triukšmo sklaidos rezultatų 45 dB(A) izolinijas. Rekomenduojamas sanitarinės apsaugos zonos bendras dydis – 26,45 ha. Planuojamos ūkinės veiklos SAZ ribos:

1. Sklype, kurio Unikalus Nr. 3913-0004-0386, siūlomas SAZ dydis – 11,5600 ha;
2. Sklype, kurio Unikalus Nr. 4400-0131-8102, siūlomas SAZ dydis – 6,5800 ha;
3. Sklype, kurio Unikalus Nr. 3913-0004-0086, siūlomas SAZ dydis – 6,3400 ha;
4. Sklype, kurio Unikalus Nr. 3913-0004-3192, siūlomas SAZ dydis – 1,0100 ha;
5. Sklype, kurio Unikalus Nr. 3913-0004-0213, siūlomas SAZ dydis – 0,3600 ha;
6. Sklype, kurio Unikalus Nr. 3913-0004-0085, siūlomas SAZ dydis – 0,6000 ha.

Rekomenduojama sanitarinė apsaugos zona pagal PVSV išvadą 2021-09-27 Nr. (4-11 14.3.4 Mr)2-117392:

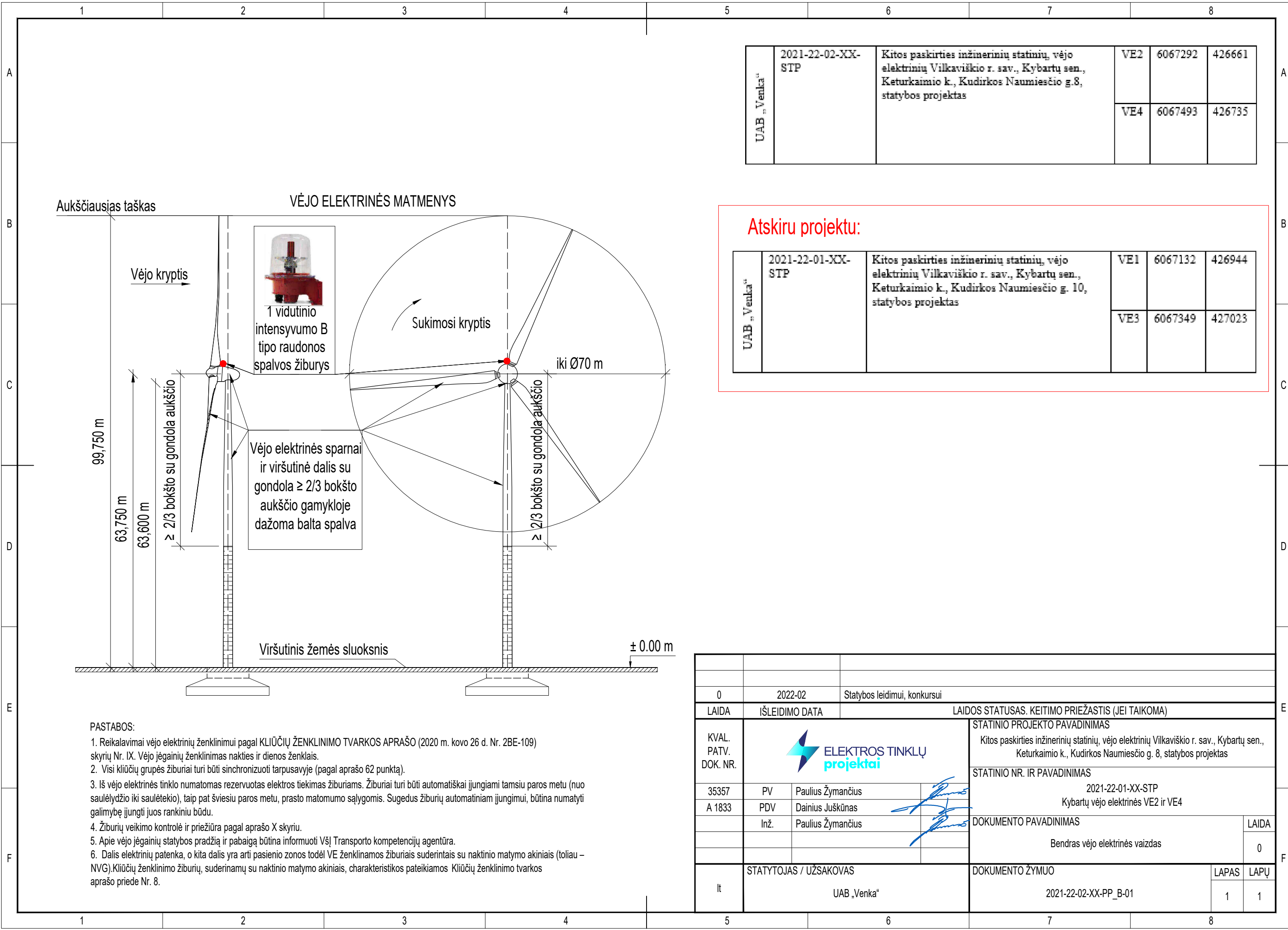


Iš šių sklypų buvo suformuoti trys sklypai sklypus, kurių unikalūs Nr.: 4400-5710-7570 (VE1 ir VE3), 4400-5781-8100 (VE2 ir VE4) ir 4400-5773-7432. Žemės sklype unikalus Nr.: 4400-5773-7432 daikto pagrindinė naudojimo paskirtis liko „Žemės ūkis“. Sklype jau yra įregistruotos specialiosios žemės naudojimo sąlygos dėl UAB „Venka“ vėjo elektrinių statybų „Gamybinių objektų sanitarinės apsaugos zonos (IV skyrius, pirmasis skirsnis)“.

Dėl vėjo elektrinių statybos sklypuose, kurių unikalūs Nr.: 4400-5710-7570 (VE1 ir VE3), 4400-5781-8100 (VE2 ir VE4) puvo pakeisti žemės sklypo naudojimo būdai į „Susisiekimo ir inžinerinių komunikacijų aptarnavimo objektų teritorijos“. Šiose sklypuose jau yra įregistruotos specialiosios žemės naudojimo sąlygos dėl UAB „Venka“ vėjo elektrinių statybų „Gamybinių objektų sanitarinės apsaugos zonos (IV skyrius, pirmasis skirsnis)“.

DOKUMENTO ŽYMUO	LAPAS	LAPŲ	LAIDA
2021-22-02-XX-STP-PP_AR	3	3	0

BRÉŽINIAI



Aukščiausias taškas

VĒJO ELEKTRINĒS MATMENYS

Vėjo kryptis

Sukimosi kryptis

iki Ø70 m

99,750 m

63,750 m

63,600 m

≥ 2/3 bokšto su gondola aukščio

≥ 2/3 bokšto su gondola aukščio

Vėjo elektrinės sparnai ir viršutinė dalis su gondola ≥ 2/3 bokšto aukščio gamykloje dažoma balta spalva

Viršutinis žemės sluoksnis

± 0.00 m

PASTABOS:

1. Reikalavimai vėjo elektrinių ženkliniui pagal KLIŪČIŲ ŽENKLINIMO TVARKOS APRAŠO (2020 m. kovo 26 d. Nr. 2BE-109) skyrių Nr. IX. Vėjo jėgainių ženklimas nakties ir dienos ženklais.
2. Visi kliūčių grupės žiburiai turi būti sinchronizuoti tarpusavyje (pagal aprašo 62 punktą).
3. Iš vėjo elektrinės tinklo numatomas rezervuotas elektros tiekimas žiburiams. Žiburiai turi būti automatiškai įjungiami tamsiu paros metu (nuo saulėlydžio iki saulėtekio), taip pat šviesiu paros metu, prasto matomumo sąlygomis. Sugedus žiburių automatiniam įjungimui, būtina numatyti galimybę įjungti juos rankiniu būdu.
4. Žiburių veikimo kontrolė ir priežiūra pagal aprašo X skyrių.
5. Apie vėjo jėgainių statybos pradžią ir pabaigą būtina informuoti VšĮ Transporto kompetencijų agentūra.
6. Dalis elektrinių patenka, o kita dalis yra arti pasienio zonos todėl VE ženklinamos žiburiais suderintais su naktinio matymo akiniais (toliau – NVG). Kliūčių ženklavimo žiburių, suderinamų su naktinio matymo akiniais, charakteristikos pateikiamos Kliūčių ženklavimo tvarkos aprašo priede Nr. 8.

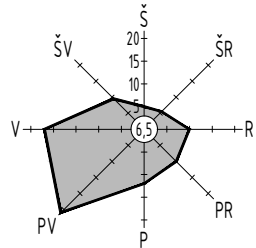
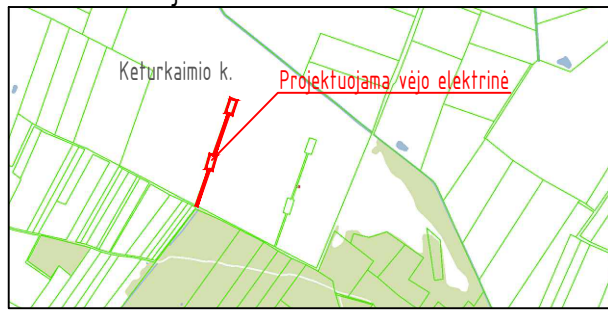
UAB „Venka“	2021-22-02-XX-STP	Kitos paskirties inžinerinių statinių, vėjo elektrinių Vilkaviškio r. sav., Kybartų sen., Keturkaimio k., Kudirkos Naumiesčio g.8, statybos projektas	VE2	6067292	426661
			VE4	6067493	426735

Atskiru projektu:

UAB „Venka“	2021-22-01-XX-STP	Kitos paskirties inžinerinių statinių, vėjo elektrinių Vilkaviškio r. sav., Kybartų sen., Keturkaimio k., Kudirkos Naumiesčio g. 10, statybos projektas	VE1	6067132	426944
			VE3	6067349	427023

0	2022-02	Statybos leidimui, konkursui			
LAI DA	IŠLEIDIMO DATA	LAIDOS STATUSAS. KEITIMO PRIEŽASTIS (JEI TAIKOMA)			
KVAL. PATV. DOK. NR.			STATINIO PROJEKTO PAVADINIMAS		
			Kitos paskirties inžinerinių statinių, vėjo elektrinių Vilkaviškio r. sav., Kybartų sen., Keturkaimio k., Kudirkos Naumiesčio g. 8, statybos projektas		
			STATINIO NR. IR PAVADINIMAS		
35357	PV	Paulius Žymančius	2021-22-01-XX-STP		
A 1833	PDV	Dainius Juškūnas	Kybartų vėjo elektrinės VE2 ir VE4		
	Inž.	Paulius Žymančius	DOKUMENTO PAVADINIMAS		LAI DA
			Bendras vėjo elektrinės vaizdas		0
lt	STATYTOJAS / UŽSAKOVAS		DOKUMENTO ŽYMUO		LAPAS LAPŲ
	UAB „Venka“		2021-22-02-XX-PP_B-01		1 1

Situacijos schema



4400-5773-7432

4400-5781-8100

4400-5773-7432

Projektuojamų statinių eksplikacija

Eil. Nr.	Pavadinimas	Pastabos
02	Vėjo elektrinė VE2	

Techniniai rodikliai

Eil. Nr.	Pavadinimas	Mato vnt.	Kiekis	Pastabos
1	Sklypo rodikliai:			
1.1	Sklypo plotas	m ²	4234	
1.2	Sklypo užstatymo tankis	%	0,00	
1.3	Sklypo užstatymo intensyvumas	%	0,00	
1.4	Apželdintas sklypo plotas	m ²	2330	
2	Vėjo elektrinės rodikliai:			
2.1	Bokšto aukštis	m	63,0	
2.2	Sparnuotės skersmuo	m	70,0	
2.3	Sanitarinė apsaugos zona	ha	26,45	VE1-VE4*

* Vėjo elektrinių sanitarinė apsaugos zona siekia 26,45 ha aplink UAB „Venka“ VE1-VE4. Ši zona patenka į sklypus, kurių unikalūs Nr.: 4400-5710-7570 (VE1 ir VE3), 4400-5781-8100 (VE2 ir VE4) ir 4400-5773-7432.

PASTABOS:

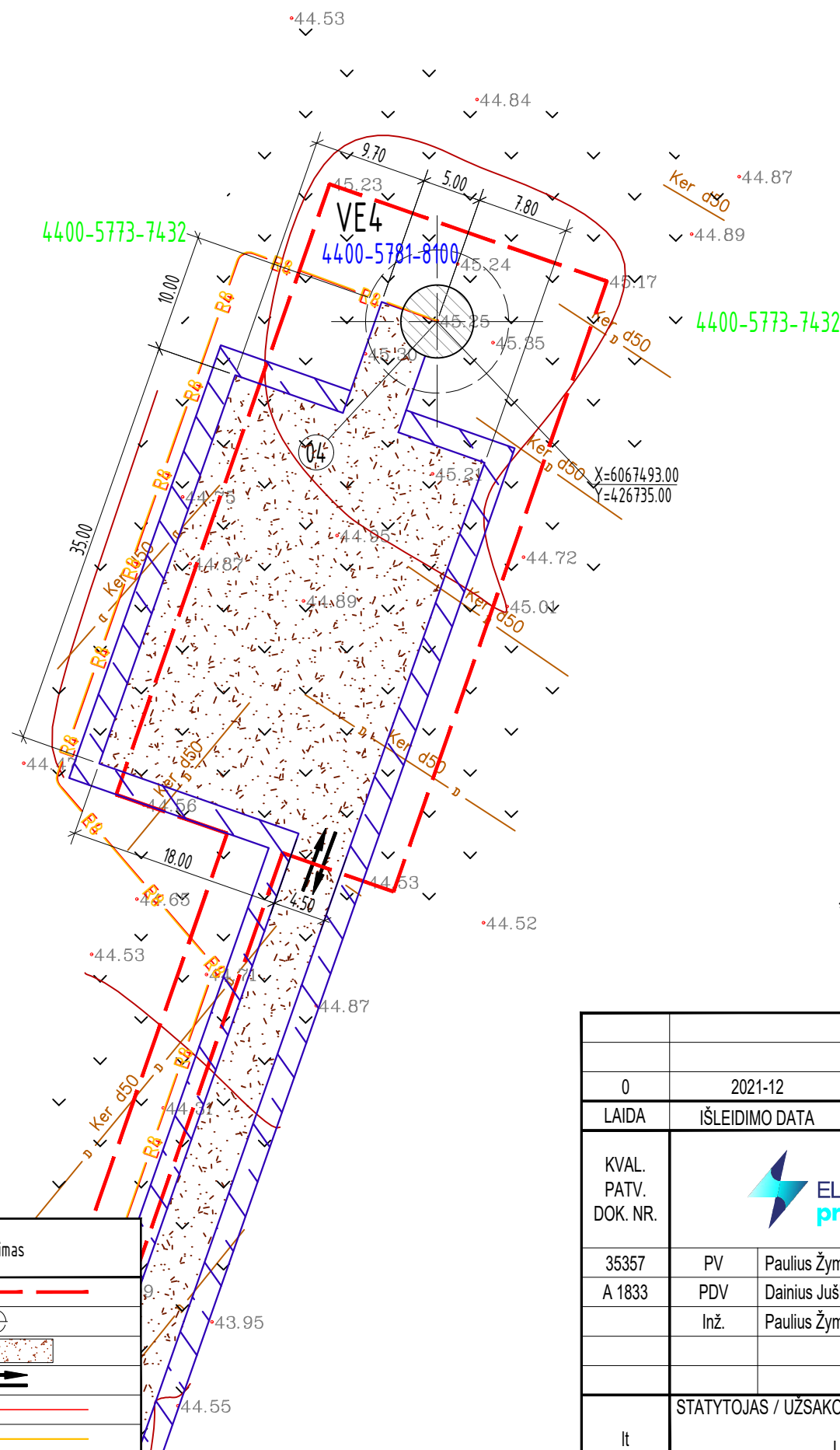
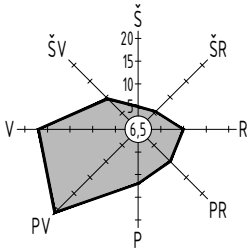
1. Privažiavimo kelias ir aikštelė projektuojami atskiru projektu.

Sutartiniai žymėjimai

Eil. Nr.	Pavadinimas	Žymėjimas
1	Sklypu ribos	
2	Projektuojamas pamatas	
3	Projektuojama žvyro danga	
4	Ivažiavimas į sklypą	
5	Projektuojamas 10 kV kabelis	
6	Projektuojamas šviesolaidinis kabelis	

0	2021-12	Statybos leidimui, konkursui
LAIDA	IŠLEIDIMO DATA	LAIDOS STATUSAS. KEITIMO PRIEŽASTIS (JEI TAIKOMA)
KVAL. PATV. DOK. NR.		
35357	PV	Paulius Žymančius
A 1833	PDV	Dainius Juškūnas
	Inž.	Paulius Žymančius
STATYTOJAS / UŽSAKOVAS		DOKUMENTO ŽYMUO
lt	UAB „Venka“	2021-22-02-XX-PP_B-02
		STATINIO PROJEKTO PAVADINIMAS
		Kitos paskirties inžinerinių statinių, vėjo elektrinių Vilkaviškio r. sav., Kybartų sen., Keturkaimio k., Kudirkos Naumiesčio g. 8, statybos projektas
		STATINIO NR. IR PAVADINIMAS
		2021-22-02-XX-STP Kybartų vėjo elektrinės VE2 ir VE4
		DOKUMENTO PAVADINIMAS
		Sklypo planas (fragmentas) (M 1:500)
		LAIDA
		0
		LAPAS
		LAPŲ
		1 2

Situacijos schema



Eil. Nr.	Pavadinimas	Pastabos
04	Vėjo elektrinė VE4	

Techniniai rodikliai

Eil. Nr.	Pavadinimas	Mato vnt.	Kiekis	Pastabos
1	Sklypo rodikliai:			
1.1	Sklypo plotas	m ²	4234	
1.2	Sklypo užstatymo tankis	%	0,00	
1.3	Sklypo užstatymo intensyvumas	%	0,00	
1.4	Apželdintas sklypo plotas	m ²	2330	
2	Vėjo elektrinės rodikliai:			
2.1	Bokšto aukštis	m	63,0	
2.2	Sparnuotės skersmuo	m	70,0	
2.3	Sanitarinė apsaugos zona	ha	26,45	VE1-VE4*

* Vėjo elektrinių sanitarinė apsaugos zona siekia 26,45 ha aplink UAB „Venka“ VE1-VE4. Ši zona patenka į sklypus, kurių unikalūs Nr.: 4400-5710-7570 (VE1 ir VE3), 4400-5781-8100 (VE2 ir VE4) ir 4400-5773-7432.

PASTABOS:

1. Privažiavimo kelias ir aikštelė projektuojami atskiru projektu.

Sutartiniai žymėjimai

Eil. Nr.	Pavadinimas	Žymėjimas
1	Sklypu ribos	
2	Projektuojamas pamatas	
3	Projektuojama žvyro danga	
4	Ivažiavimas į sklypą	
5	Projektuojamas 10 kV kabelis	
6	Projektuojamas šviesolaidinis kabelis	

0	2021-12	Statybos leidimui, konkursui		
LAIDA	IŠLEIDIMO DATA	LAIDOS STATUSAS. KEITIMO PRIEŽASTIS (JEI TAIKOMA)		
KVAL. PATV. DOK. NR.			STATINIO PROJEKTO PAVADINIMAS	
35357	PV	Paulius Žymančius	Kitos paskirties inžinerinių statinių, vėjo elektrinių Vilkaviškio r. sav., Kybartų sen., Keturkaimio k., Kudirkos Naumiesčio g. 8, statybos projektas	
A 1833	PDV	Dainius Juškūnas	STATINIO NR. IR PAVADINIMAS	
	Inž.	Paulius Žymančius	2021-22-02-XX-STP Kybartų vėjo elektrinės VE2 ir VE4	
			DOKUMENTO PAVADINIMAS	
			Sklypo planas (fragmentas) (M 1:500)	
			LAIDA	0
It	STATYTOJAS / UŽSAKOVAS		DOKUMENTO ŽYMUO	
	UAB „Venka“		2021-22-02-XX-PP_B-02	
			LAPAS	LAPŲ
			2	2