

PRITARIU: Architektūros / teritorijos  
planavimo skyriaus  
vedėjo pavaduotoja

A E  
PU - 1335  
2021-11-17

## PROJEKTINIŲ PASIŪLYMŲ RENGIMO UŽDUOTIS

2021-11-04

Statytojas: V G  
[vgorkovciukas@gmail.com](mailto:vgorkovciukas@gmail.com)

Projektuojanti organizacija: MB „Statybos projektų rengimo centras“, Serbentyno g.1,  
Kaišiadorys, mob. Tel.: 8 615 86546, el.p. [rinkisnama@gmail.com](mailto:rinkisnama@gmail.com)

<b>Statinio pavadinimas</b>	Gyvenamosios paskirties (vieno buto) pastato Jano Hopkos g.2, Skurbutėnų k., Pagirių sen., Vilniaus r. sav., statybos projektas
<b>Statybos rūšis</b>	Nauja statyba
<b>Statinio kategorija</b>	Neypatingas statinys
<b>Statinių pagrindinė naudojimo paskirtis</b>	Gyvenamasis namas- 6.1
<b>Žemės sklypo rodikliai</b>	Kad. Nr.4167/0300:1082 Pagrindinė naudojimo paskirtis – kita. Naudojimo būdas – vienbučių ir dvibučių gyvenamųjų pastatų teritorijos . Žemės sklypo plotas – 0.1981 ha; Kiti parametrai: užstatymo intensyvumas –22 %. užstatymo tankis –22 %
<b>Statinių techniniai rodikliai</b>	Bendras plotas –141,77 m <sup>2</sup> Matmenys – 15 m x 15 m, 1 aukšto, Pastato aukštis iki 6 m
<b>Projektinių pasiūlymų paskirtis</b>	1. Išreikšti Statytojo sumanytų projektuoti statinių architektūros ir kitų pagrindinių sprendinių idėją; 2. Informuoti visuomenę apie visuomenei svarbaus statinio numatomą projektavimą; 3. Specialiesiems architektūros reikalavimams nustatyti;

<b>Projektinių pasiūlymų sudėtis</b>	<p>Aiškinamasis raštas:</p> <ol style="list-style-type: none"> <li>1. statinio statybos vieta;</li> <li>2. statinio pagrindinė naudojimo paskirtis;</li> <li>3. statybos rūšis;</li> <li>4. projektuojamų statinių sąrašas;</li> <li>5. paaiškinami ir pagrindžiami projektinių pasiūlymų sprendiniai, nurodomi laikančiųjų konstrukcijų ir išorinių atitvarų parinkimo motyvai, nuotėkų tvarkymo pasiūlymai, atliekų tvarkymo pasiūlymai ir</li> </ol>
	<p>kita;</p> <p>Grafinė dalis:</p> <ol style="list-style-type: none"> <li>1. žemės sklypo sutvarkymo (sklypo plano) su gretima urbanistine aplinka schema. Joje nurodomas statinių išdėstymas, susisiekimo komunikacijos, inžineriniai tinklai, automobilių parkavimo vietos ir kt.</li> <li>2. Pastato aukštų planų schemas;</li> <li>3. Pastato charakteringų pjūvių schemas;</li> <li>4. Pastato fasadai;</li> <li>5. Vizualizacija arba maketas</li> </ol>
<b>Statytojo pateikiami dokumentai ir kiti duomenys</b>	<ol style="list-style-type: none"> <li>1. Pažymėjimas apie žemės sklypo ir daiktinių teisių į jį įregistravimą nekilnojamo turto registre;</li> <li>2. Žemės sklypo planas;</li> <li>3. Topografinė nuotrauka;</li> <li>4. Įgalioto asmens įgaliojimas</li> </ol>
<b>Projektinių pasiūlymų vaizdinė informacija</b>	<p>Pastato grafiniai brėžiniai.          Statinio su gretima urbanistine aplinka vizualizacija.</p>
<b>Kiti duomenys</b>	<p>Projektiniai pasiūlymai užsakovui pateikiami elektroninėje laikmenoje (1 egz.) pasirašyti elektroniniu parašu ir 2 spausdinti ir pasirašyti egzemplioriai.          Projektinių pasiūlymų parengimo terminas – 1 mėn.</p>

Statytojas:

Projekto vadovas:

V G

Povilas Malijauskas



Povilas Malijauskas

*[Handwritten signature]*

MB „Statybos projektų rengimo centras“ Serbentyno g.1, Kaišiadorys, PV A2020 Povilas Malijauskas

**„Gyvenamosios paskirties (vieno buto) pastato Jano Hopkos g. 2, Skurbutėnų k.,  
Pagirių sen., Vilniaus r. sav., statybos projektas“**

Statytojas: V G

Adresas: Jano Hopkos g. 2, Skurbutėnų k., Pagirių sen., Vilniaus r. sav.  
skl. Kad., Nr. 4167/0300:1082

Statybos rūšis: Nauja statyba

Projekto Nr.: SPRC-21/15-TDP

Naudojimo paskirtis: Gyvenamasis namas (6.1)

Kategorija: Neypatingas statinys


Stadija: Projektiniai pasiūlymai

Tomas

Dalys: **1. BENDROJI (BD)**

Projektuotojas: MB „Statybos projektų rengimo centras“

Įmonės vadovas: Povilas Malijauskas



Projekto vadovas: Povilas Malijauskas

PV atestato Nr. A2020

Statytojas (tvirtinu): V G

Vilniaus r. 2021

## AIŠKINAMASIS RAŠTAS

**Statinio (komplekso) pavadinimas, adresas:** „Gyvenamosios paskirties (vieno buto) pastato Jano Hopkos g. 2, Skurbutėnų k., Pagirių sen., Vilniaus r. sav., statybos projektas”

**Statybos geografinė vieta. Esama teritorija yra** Jano Hopkos g. 2, Skurbutėnų k., Pagirių sen., Vilniaus r. sav., nuosavybės teise priklausančiame sklype V.G. ir I.M.G.

1) **Statytojas (užsakovas).** Statytojas – V.G.

2) **Projektuotojas.** Projektinius pasiūlymus parengė MB „Statybos projektų rengimo centras“, projekto vadovas Povilas Malijauskas (Kvalifikacijos atestato Nr. A 2020).

**Projektavimo etapas (stadija).** Projektavimo darbai vykdomi vienu etapu. Techninio darbo projekto sudėtis ir detalumas atitinka STR 1.04.04:2017 „Statinio projektavimas, projekto ekspertizė“ nurodymus.

- **Statybos rūšis.** Vadovaujantis STR 1.01.08:2002 „Statinio statybos rūšys“, yra nauja statyba.

1) **Statinio naudojimo paskirtis.** Vadovaujantis STR 1.01.03:2017 „Statinių klasifikavimas“, gyvenamasis namas yra gyvenamosios paskirties (vieno buto) pastatas.

3) **Statinio kategorija.** Vadovaujantis STR 1.01.03:2017 „Statinių klasifikavimas“, statinys priskiriamas neypatingosios kategorijos statiniams.

## 1. AIŠKINAMASIS RAŠTAS

Projektuojamas gyvenamosios paskirties (vieno buto) vieno aukšto namas šlaitiniais stogais, mūrinės konstrukcijos. Pirmame aukšte projektuojamas tambūras, erdvi virtuvė-valgomasis-svetainė, sandėlis, drabužinė, 3 miegamieji, 2 sanmažgai ir garažas.

Šildymas – šilumos siurblys (oras – vanduo sistema).

Stogo danga – beasbestinis šiferis.

Namo užimamas sklypo plotas – 185 kv. m. Sklype numatomos 2 vietos automobiliams stovėti.

**Sklypas** aptveriamas iki 1.5 m ažūrine tvora, laikantis STR 1.01.03:2017 „Statinių klasifikavimas“ reikalavimų.

Sklype yra atlikti topografiniai, geodeziniai tyrimai.

- **Higiena, sveikata, aplinkos apsauga.** Gyv. name gyventojams užtikrinamos atitinkančios higienos normos sąlygos: užtikrinamas geriamos kokybės vandens tiekimas, nuotekų šalinimas, patalpų šildymas, vėdinimas, natūralus ir dirbtinis apšvietimas. Statinio konstrukcijoms ir apdailai nenaudojamos žmogaus sveikatai kenksmingos medžiagos. Norminiai reikalavimai statinių higienos, sveikatos ir aplinkos apsaugos aspektu yra tenkinami.
- Norminis natūralus apšvietimas užtikrinamas per langus (gyv. kambariuose natūralios apšvietos

koeficientas iki 1:5, virtuvėje – iki 1:6). Papildomas dirbtinis apšvietimas – pagal užsakovo pageidavimą bei interjero projektą.

- Grindų danga parinkta tokia, kad jai sudrėkus, ji nebūtų slidi. Vandens ir dirvožemio teršimo kenksmingomis medžiagomis nebus.
- **Naudojimo sauga.** Statinyje numatomos priemonės leidžiančios išvengti nelaimingų atsitikimų (dėl paslydimo, kritimo, sniego nuošliaužų, varveklių kritimo, susidūrimo, nudegimo, nutrenkimo ar susižalojimo elektros srove, sprogo) rizikos. Elektros įrengimai įžeminami.
- **Apsauga nuo triukšmo.** Pastato atitvarinės konstrukcijos užtikrina norminę C garso izoliaciją. Langai įrengiami su stiklo paketais. Grindys virš tarpaukštinio perdengimo įrengiamos su garso izoliacija. Atitvarų garso klasės: Kambariai nuo negyvenamosios paskirties patalpų – 60 B, įėjimo į namą durys (durų garso izoliavimo klasė C) -30 B, Miegamasis nuo to paties buto patalpų – 44 dB. Perdangų garso klasės: Kambarių nuo pastato negyvenamosios paskirties patalpų – 48 dB. Kambarių nuo virš jų esančių kitų butų patalpų – 53 dB
- **Energijos taupymas ir šilumos išsaugojimas.** Atitvarinių konstrukcijų (sienų, denginio, langų, lauko durų) šilumos perdavimo koeficientai atitinka normatyvinių dokumentų reikalavimus. Langai įrengiami su stiklo paketais (išskyrus lengvai numetamas konstrukcijas). Lauko durys įrengiamos su šilumos izoliacija. Natūralaus vėdinimo ortakiai įrengiami su reguliuojamomis grotelėmis.
- **Žaibosauga.** Ant pastato stogo turi būti įrengiamas žaibolaidis. Jis įrengiamas su dviem jungiamaisiais laidininkais, nuvestais į skirtingas pastato puses.
- **Inžineriniai tinklai.** Gyv. namas aprūpinamas vandeniu, nuotekų šalinimu, elektra. **Vandentiekis** – artezinis gręžinys. **Nuotekų kanalizavimas** – biologinis nuotekų valymo įrenginys. **Elektros tiekimas** – pagal išduotas technines sąlygas.

Įmonė	Pareigos	Vardas, pavardė	Atestato Nr.	Parašas	Data
MB „Statybos projektų rengimo centras“	PV,APDV	P. Malijauskas	A 2020		2021-08-23

## BENDRIEJI STATINIŲ RODIKLIAI

Pavadinimas	Mato vienetas	Kiekis
<b>I. SKLYPAS</b>		
1. sklypo plotas	m <sup>2</sup>	1981
2. sklypo užstatymo intensyvumas (1)	%	22
3. sklypo užstatymo tankumas (1)	%	9
4. apželdintas sklypo plotas	%	85

### II. PASTATAI (1)

#### 1. Gyvenamieji pastatai:

2.1. butų skaičius:	vnt.	1
2.1.1. 3 kambarių	vnt.	1
2.2. bendrasis plotas:	m <sup>2</sup>	141,77
2.2.1. gyvenamasis	m <sup>2</sup>	84,43
2.2.2. negyvenamasis (verslo)	m <sup>2</sup>	-
2.2.3. naudingasis	m <sup>2</sup>	141,77
2.2.4. pagalbinis	m <sup>2</sup>	57,34
2.2.5. rūsių (pusrūsių)	m <sup>2</sup>	-
2.2.6. garažo	m <sup>2</sup>	28,90
2.2.7. pastogės plotas	m <sup>2</sup>	-
2.3. pastato tūris	m <sup>3</sup>	740
2.4. aukštų skaičius	vnt.	1
2.5. pastato aukštis	m	575
2.6. energinio naudingumo klasė [5.41]		A++
2.7. pastato (patalpų) akustinio komforto sąlygų klasė [5.43]		C
2.8. kiti specifiniai pastato rodikliai (atsparumas ugniai)		II

### III. SUSISIEKIMO KOMUNIKACIJOS

#### 1. Keliai (valstybinės ir vietinės reikšmės):

1.1. kategorija		
1.2. ilgis*	km	-
1.3. važiuojamosios dalies plotis	m	-
1.4. eismo juostų skaičius	vnt.	-
1.5. eismo juostos plotis	m	-
1.6. apsaugos zonos plotis	m	-

### IV. INŽINERINIAI TINKLAI

(Nurodomas kiekvienos paskirties inžinerinių tinklų pavadinimas)

4. inžinerinių tinklų ilgis*	Ø32mm	14,5	VANDENTIEKIS
	Ø50mm	-	
5. vamzdžio skersmuo (tik vamzdynams)	Ø110mm	11,5	BUITINĖS NUOTEKOS
	Ø110mm Ø160mm	-	LIETAUS NUOTEKOS
6. elektros tinklų laidininkų skaičius ir skerspjūvis	mm		VANDENTIEKIS
			BUITINĖS NUOTEKOS
7. elektroninio ryšio laidininkų porų skaičius ir skerspjūvis	vnt.; mm <sup>2</sup>	-	LIETAUS NUOTEKOS ELEKTRA
	vnt.; mm <sup>2</sup>	-	


### V. KITI STATINIAI

Trinkelių aikštelė	kv.m.	123	
Biologinis nuotekų valymo įrenginys	kub. m.	0,8	

\* Žvaigždute pažymėti rodikliai baigus statybą ir atlikus kadastrinius matavimus gali turėti neesminių nukrypimų.

Statinio projekto vadovas Povilas Malijauskas

(vardas, pavardė, parašas, kvalifikacijos atestato arba pažymos Nr., data)

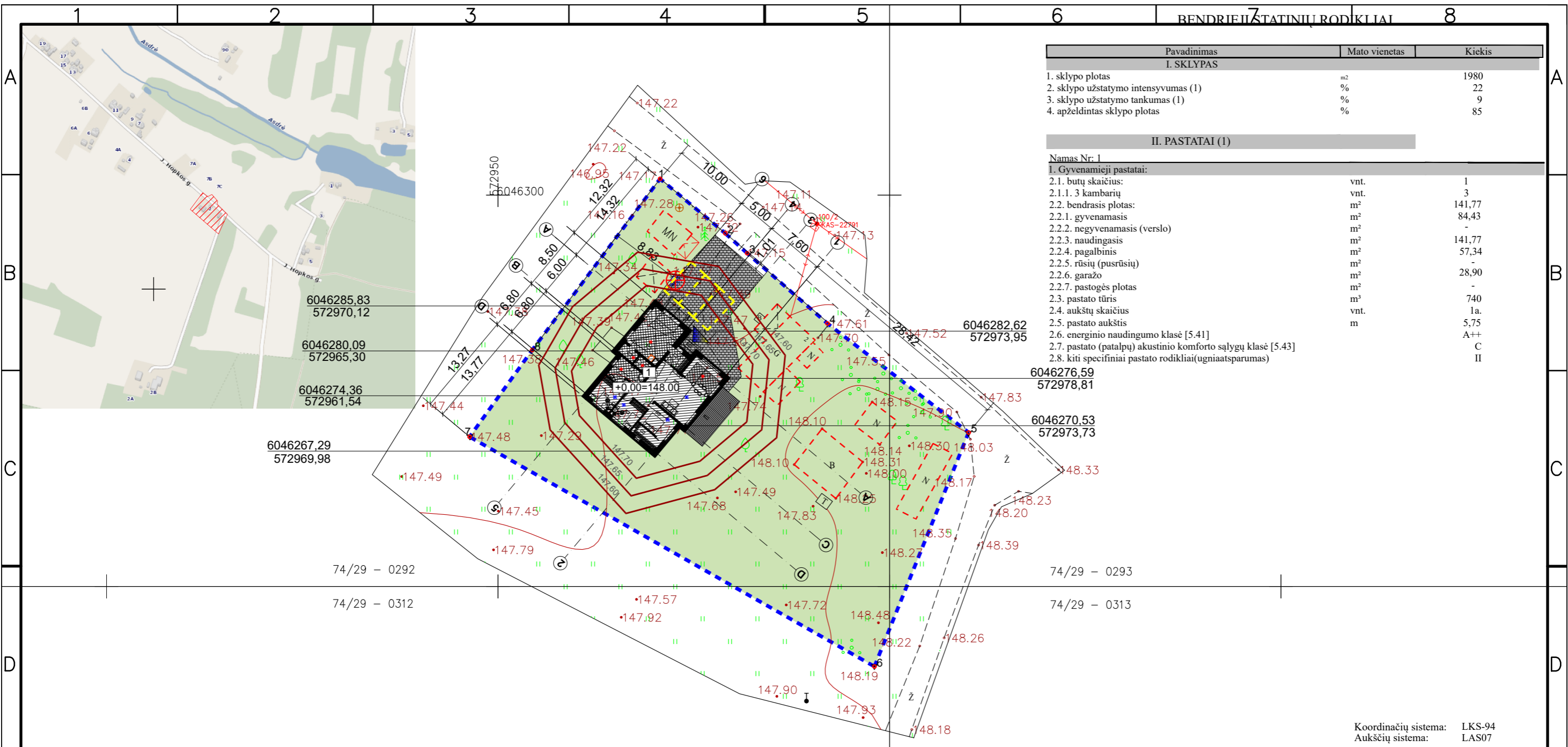


Statytojas      V      G

BENDRIEJI STATINIŲ RODIKLIAI

Pavadinimas	Mato vienetas	Kiekis
<b>I. SKLYPAS</b>		
1. sklypo plotas	m <sup>2</sup>	1980
2. sklypo užstatymo intensyvumas (I)	%	22
3. sklypo užstatymo tankumas (I)	%	9
4. apželdintas sklypo plotas	%	85

<b>II. PASTATAI (I)</b>		
Namas Nr. 1		
I. Gyvenamieji pastatai:		
2.1. butų skaičius:	vnt.	1
2.1.1. 3 kambarių	vnt.	3
2.2. bendrasis plotas:	m <sup>2</sup>	141,77
2.2.1. gyvenamasis	m <sup>2</sup>	84,43
2.2.2. negyvenamasis (verslo)	m <sup>2</sup>	-
2.2.3. naudingasis	m <sup>2</sup>	141,77
2.2.4. pagalbinis	m <sup>2</sup>	57,34
2.2.5. rūšių (pusrūšių)	m <sup>2</sup>	-
2.2.6. garažo	m <sup>2</sup>	28,90
2.2.7. pastogės plotas	m <sup>2</sup>	-
2.3. pastato tūris	m <sup>3</sup>	740
2.4. aukštų skaičius	vnt.	1a.
2.5. pastato aukštis	m	5,75
2.6. energinio naudingumo klasė [5.41]		A++
2.7. pastato (patalpų) akustinio komforto sąlygų klasė [5.43]		C
2.8. kiti specifiniai pastato rodikliai (ugniatsparumas)		II



Koordinatų sistema: LKS-94  
Aukščių sistema: LAS07

PAREIGOS	PAVARDĖ	PARAŠAS	UAB "DPG systems" Mob. tel. +370 60413003		
Direktorius	T. K.		Objektas: Topografinė nuotrauka		
Vykdytojas	A.P.		J.Hopkos g. 2, Skurbutėnų k., Pagirių sen., Vilniaus r. sav.		
TOPD paraiškos nr.282705 Suteiktas nr. 41:21:			BRĖŽINYS	TOPOGRAFINĖ NUOTRAUKA	
UŽSAKOVAS			Objekto Nr.	Mastelis	Nr. /Lapų sk.
				M 1:500	1/1
			Data	2021 03	

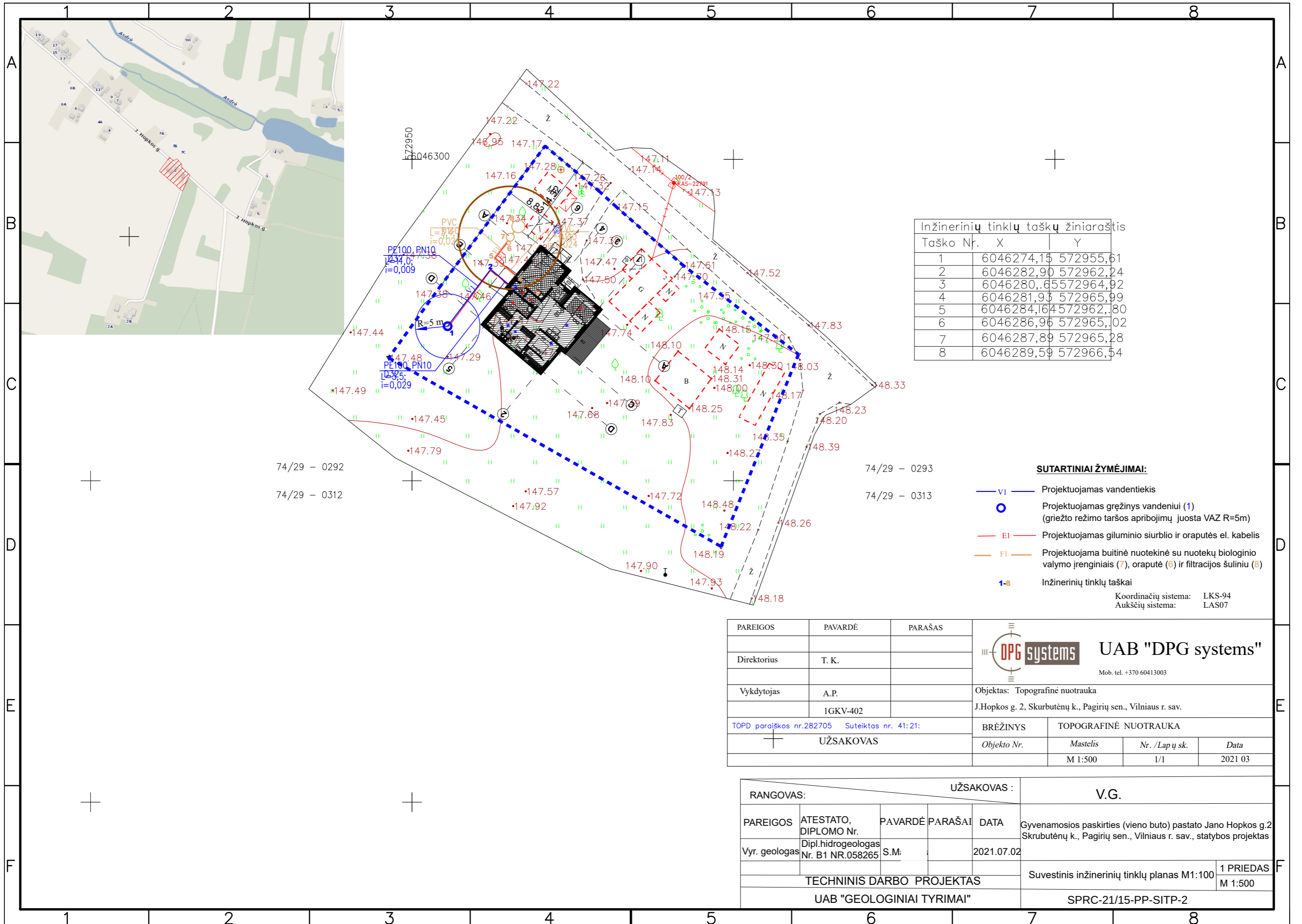
Pastaba: Planuojant žemės paviršių nepažeisti trečiųjų asmenų interesų.

	Sklypo ribos
	Planuojamas žemės paviršius
	Projektuojamas gyvenamasis namas (185kv.m)
	Pagrindinis įėjimas
	Pastato absoliutus nulis
	Trinkelė aikštelė (123 kv.m)

	Naikinamas šahtinis šulinys
	Elektros 0.4 kv esama linija
	Veja (1672kv.m)
	Griaunami esami pastatai
	Terasa (23 kv.m)
	Automobilio stovėjimo vieta (3vnt)
	Esama įvažė

Atestato Nr.	Projektuotojas	Objektas
A 2020	PV, Apdv P. Malijauskas	Gyvenamosios paskirties (vieno buto) pastato Jano Hopkos g.2, Skurbutėnų k., Pagirių sen., Vilniaus r. sav., statybos projektas
A 2020	Arch. P. Malijauskas	Brėžinys
		Sklypo (dangų, aukščių) planas M1:100
		Laida
		0
Etapas	Užsakovas (Statytojas)	Zymuo
LT	V. G.	SPRC-21/15-PP-SAP-1
		Lapas
		1
		Lapų
		2





Inžinerinių tinklų taškų žiniaraštis

Taško Nr.	X	Y
1	6046274,15	572955,61
2	6046282,90	572962,24
3	6046280,65	572964,92
4	6046281,93	572965,99
5	6046284,16	572962,80
6	6046286,96	572965,02
7	6046287,89	572965,28
8	6046289,59	572966,54

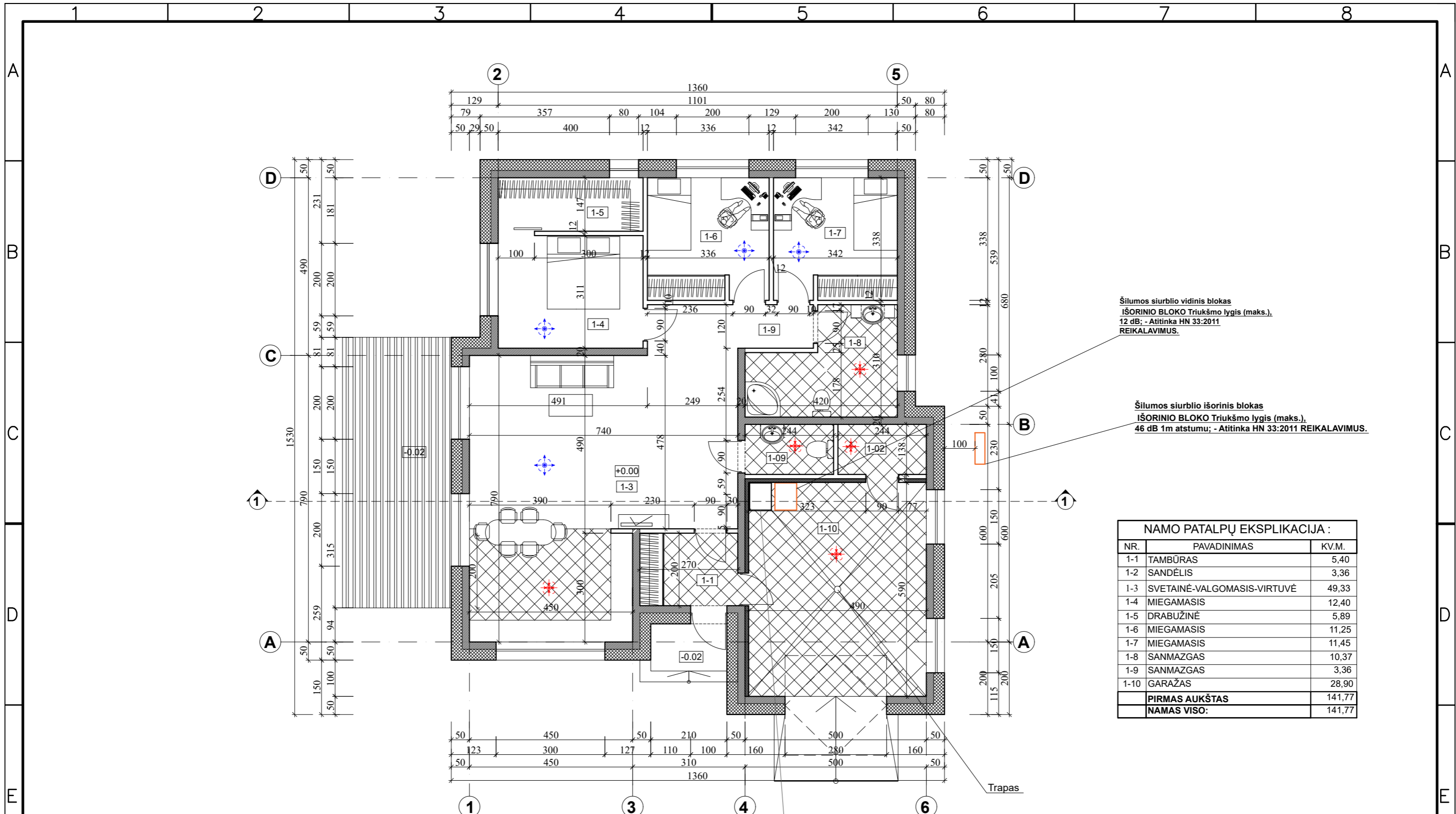
**SUTARTINIAI ŽYMĖJIMAI:**

- VI Projektuojamas vandentiekis
- Projektuojamas gręžinys vandeniui (1) (griežto režimo taršos apribojimų juosta VAZ R=5m)
- E1 Projektuojamas giluminio siurblio ir orapatės el. kabelis
- F1 Projektuojama buitinė nuotekinė su nuotekų biologinio valymo įrenginiais (7), orapatė (6) ir filtracijos šuliniu (8)
- 1-8 Inžinerinių tinklų taškai

Koordinatų sistema: LKS-94  
Aukščių sistema: LAS07

PAREIGOS	PAVARDĖ	PARAŠAS	<b>UAB "DPG systems"</b> <small>Mob. tel. +370 60413003</small>			
Direktorius	T. K.					Objektas: Topografinė nuotrauka
Vykdytojas	A.P.		J.Hopkos g. 2, Skrubutėnų k., Pagirių sen., Vilniaus r. sav.			
TOPD paraiškos nr.282705 Suteiktas nr. 41:21:			BRĖŽINYS	TOPOGRAFINĖ NUOTRAUKA		
UŽSAKOVAS			Objekto Nr.	Mastelis	Nr. /Lapų sk.	Data
				M 1:500	1/1	2021 03

RANGOVAS:				UŽSAKOVAS :		V.G.	
PAREIGOS	ATESTATO, DIPLOMO Nr.	PAVARDĖ	PARAŠAI	DATA	Gyvenamosios paskirties (vieno buto) pastato Jano Hopkos g.2 Skrubutėnų k., Pagirių sen., Vilniaus r. sav., statybos projektas		
Vyr. geologas	Dipl.hidrogeologas Nr. B1 NR.058265	S.M.		2021.07.02			
TECHNINIS DARBO PROJEKTAS					Suvestinis inžinerinių tinklų planas M1:100		1 PRIEDAS M 1:500
UAB "GEOLOGINIAI TYRIMAI"					SPRC-21/15-PP-SITP-2		



Šilumos siurblio vidinis blokas  
 IŠORINIO BLOKO Triukšmo lygis (maks.),  
 12 dB; - Atitinka HN 33:2011  
 REIKALAVIMUS.

Šilumos siurblio išorinis blokas  
 IŠORINIO BLOKO Triukšmo lygis (maks.),  
 46 dB 1m atstumu; - Atitinka HN 33:2011 REIKALAVIMUS.

NAMO PATALPŲ EKSPLIKACIJA :		
NR.	PAVADINIMAS	KV.M.
1-1	TAMBŪRAS	5,40
1-2	SANDĖLIS	3,36
1-3	SVETAINĖ-VALGOMASIS-VIRTUVĖ	49,33
1-4	MIEGAMASIS	12,40
1-5	DRABUŽINĖ	5,89
1-6	MIEGAMASIS	11,25
1-7	MIEGAMASIS	11,45
1-8	SANMAZGAS	10,37
1-9	SANMAZGAS	3,36
1-10	GARAŽAS	28,90
<b>PIRMAS AUKŠTAS</b>		<b>141,77</b>
<b>NAMAS VIŠO:</b>		<b>141,77</b>

Rekuperatorius  
 (irengtas negyvenamoje patalpoje) Triukšmo lygis (maks.),  
 12 dB; - Atitinka HN 33:2011 REIKALAVIMUS.

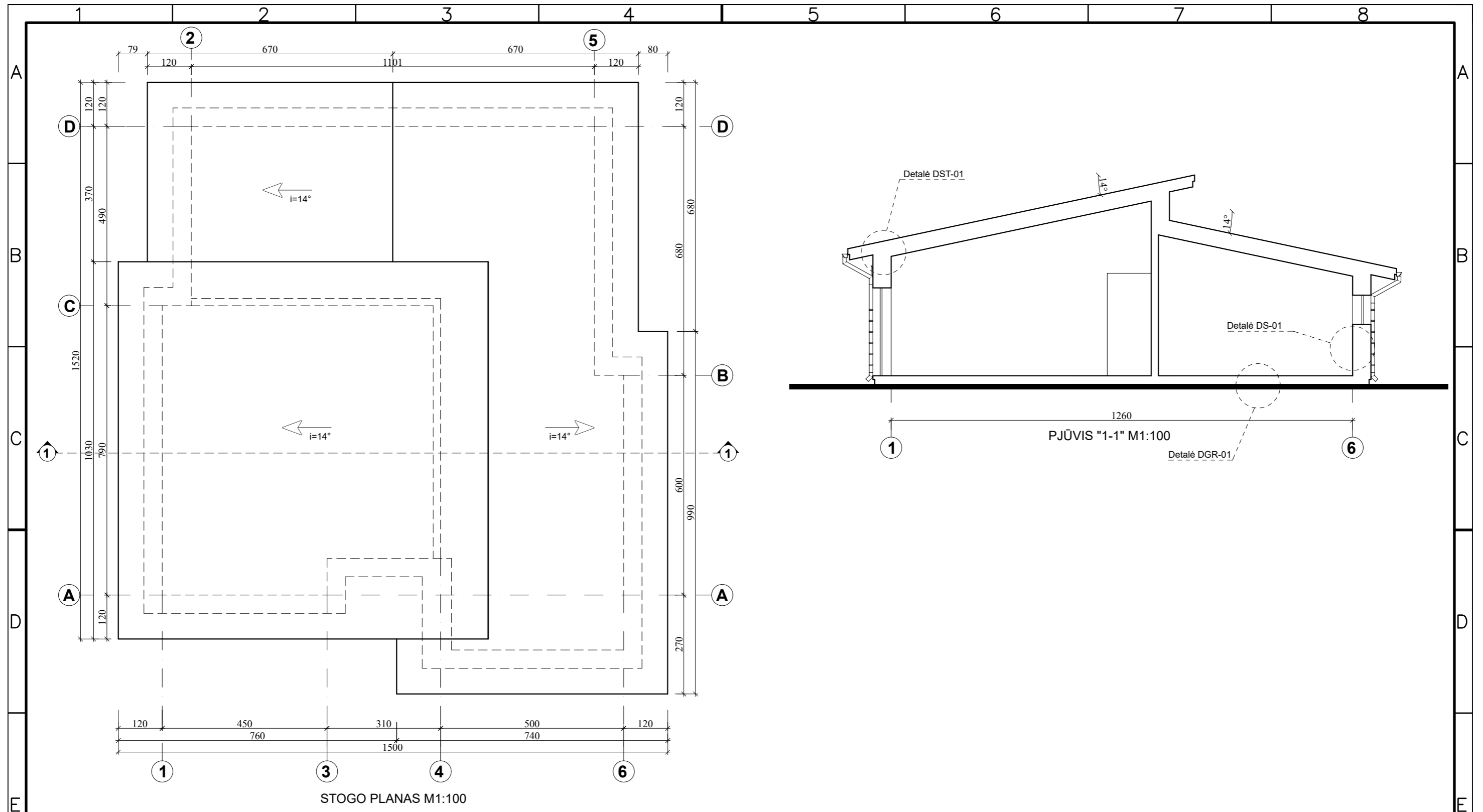
SUTARTINIAI ŽYMĖJIMAI

- 50cm LAUKO SIENA
- 12cm PERTVAROS
- Oro įputimo ventilacija
- Ištraukiamoji ventilacija

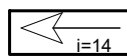

PASTABOS

1. Žemės ir statybos darbus pradėti gavus statybos leidimą.
2. Brėžinys neskirtas matuoti.
3. Langų, durų brėžinius atlieka gamintojas.
4. Interjero projektas (vidaus elektros, laiptų ir tt.) rengiamas atskiru projektu.
5. Landšafto projektas (apšvietimo, takų ir tt.) rengiamas atskiru projektu.

Atestato Nr.	Projektuotojas			Objektas	
	MB "Statybos projektų rengimo centras" Raudondvario pl.150-320, Kaunas			Gyvenamosios paskirties (vieno buto) pastato Jano Hopkos g.2, Skurbutėnų k., Pagirių sen., Vilniaus r. sav., statybos projektas	
A 2020	PV, Apdv	P. Malijauskas		2021-02	Brėžinys Pirmo aukšto (technologinis) planas M1:100
A 2020	Arch.	P. Malijauskas		2021-02	
Etapas	Užsakovas (Statytojas)			Žymuo	
LT	V. G.			SPRC-21/15-PP-SA-1	
				Lapas	Lapų
				1	7



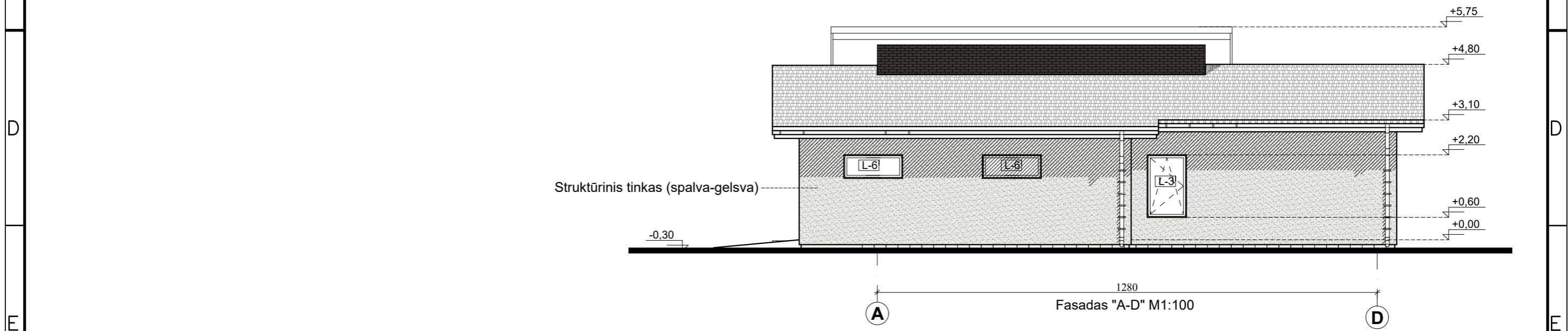
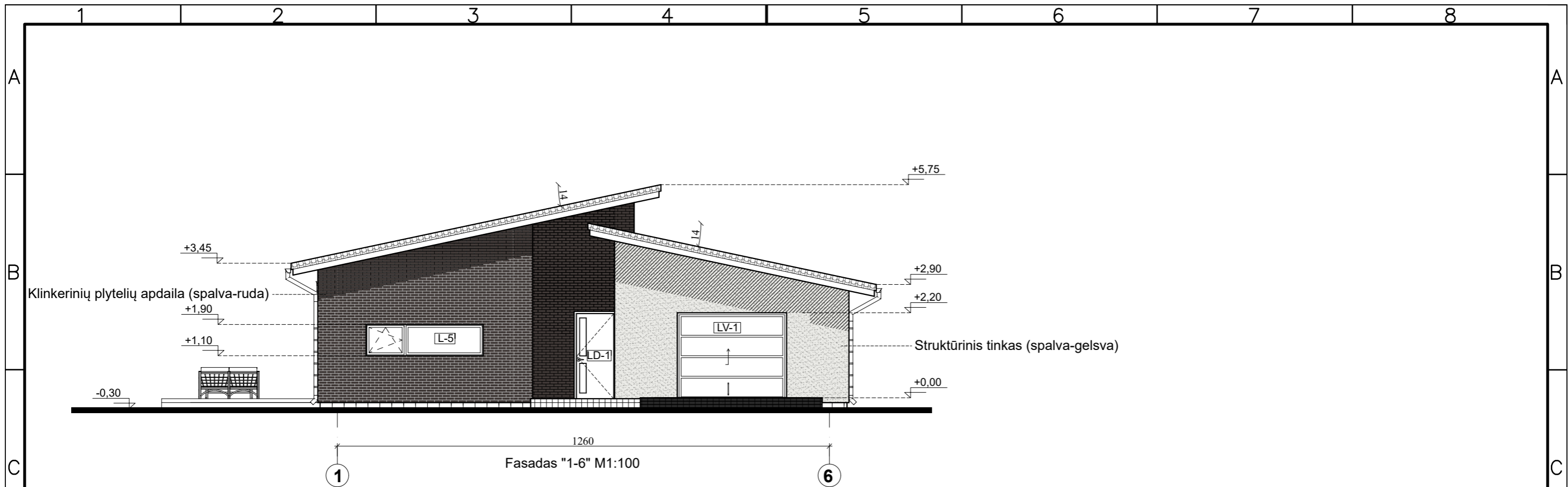
**SUTARTINIAI ŽYMĖJIMAI**

-  Vandens nubėgimo kryptis
-  Latakas, lietvamzdis



**PASTABOS**

1. Žemės ir statybos darbus pradėti gavus statybos leidimą.
2. Brėžinys neskirtas matuoti.
3. Langų, durų brėžinius atlieka gamintojas.
4. Interjero projektas (vidaus elektros, laiptų ir tt.) rengiamas atskiru projektu.
5. Landšafto projektas (apšvietimo, takų ir tt.) rengiamas atskiru projektu.

Atestato Nr.	Projektuotojas			Objektas		
	MB "Statybos projektų rengimo centras" Raudondvario pl.150-320, Kaunas			Gyvenamosios paskirties (vieno buto) pastato Jano Hopkos g.2, Skurbutėnų k., Pagiriu sen., Vilniaus r. sav., statybos projektas		
A 2020	PV, Apdv	P. Malijauskas	2021-02	Brėžinys	STOGO PLANAS M1:100	
A 2020	Arch.	P. Malijauskas	2021-02		PJŪVIS "1-1" M1:100	
Etapas	Užsakovas (Statytojas)			Žymuo	Lapas	Lapų
LT	V. G.				SPRC-21/15-PP-SA-2	2



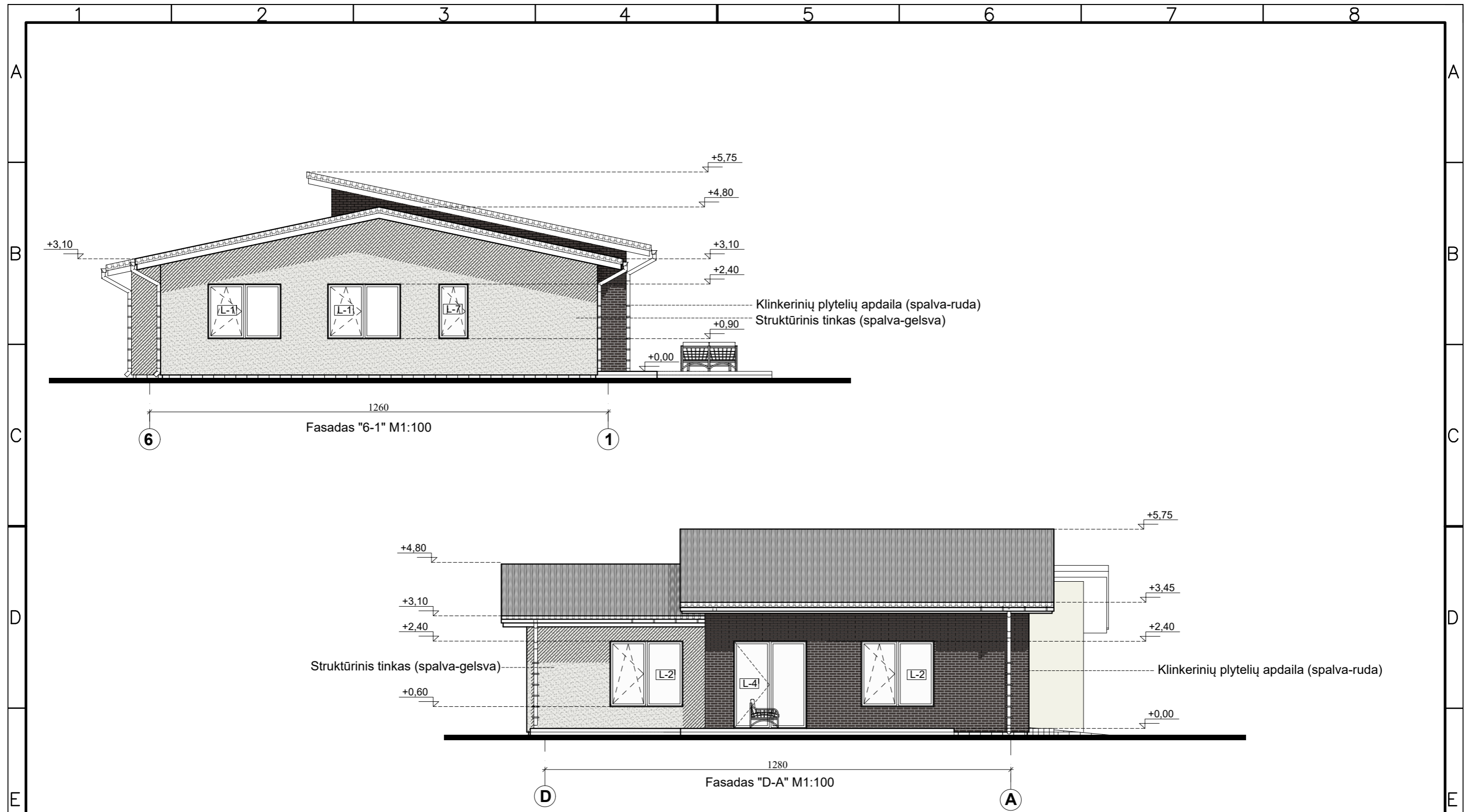
SUTARTINIAI ŽYMĖJIMAI

-  Klinkerinių plytelių apdaila (spalva-ruda)
-  Struktūrinis tinkas (spalva-gelsva)



PASTABOS

1. Žemės ir statybos darbus pradėti gavus statybos leidimą.
2. Brėžinys neskirtas matuoti.
3. Langų, durų brėžinius atlieka gamintojas.
4. Interjero projektas (vidaus elektros, laiptų ir tt.) rengiamas atskiru projektu.
5. Landšafto projektas (apšvietimo, takų ir tt.) rengiamas atskiru projektu.

Atestato Nr.	Projektuotojas			Objektas	
	MB "Statybos projektų rengimo centras" Raudondvario pl.150-320, Kaunas			Gyvenamosios paskirties (vieno buto) pastato Jano Hopkos g.2, Skurbutėnų k., Pagirių sen., Vilniaus r. sav., statybos projektas	
A 2020	PV, Apdv	P. Malijauskas	2021-02	Brėžinys	
A 2020	Arch.	P. Malijauskas	2021-02	Fasadas "1-6" M1:100 Fasadas "A-D" M1:100	
Etapas	Užsakovas (Statytojas)			Žymuo	Lapas
LT	V. G.			SPRC-21/15-PP-SA-3	Lapų
					0
					3 7



SUTARTINIAI ŽYMĖJIMAI

-  Klinkerinių plytelių apdaila (spalva-ruda)
-  Struktūrinis tinkas (spalva-gelsva)

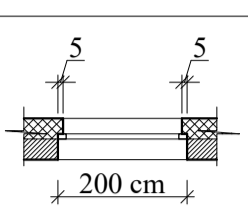
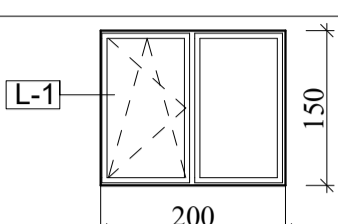
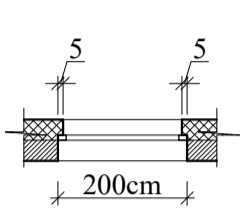
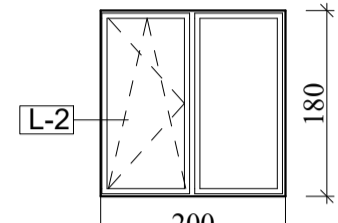
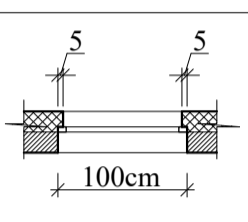
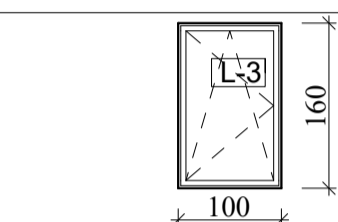
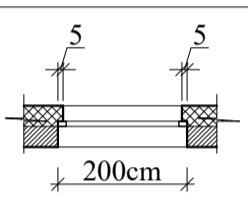
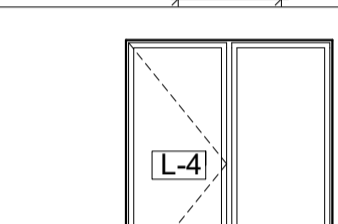
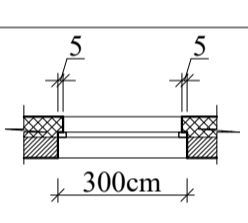
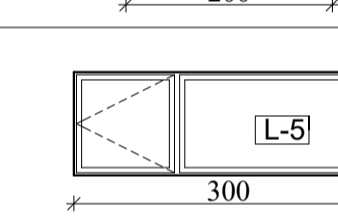
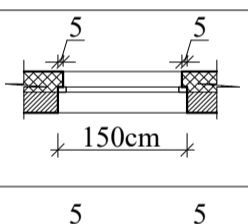
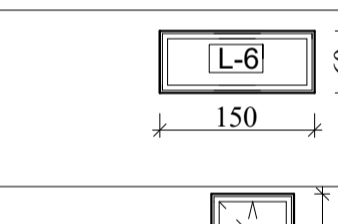
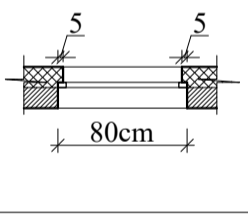
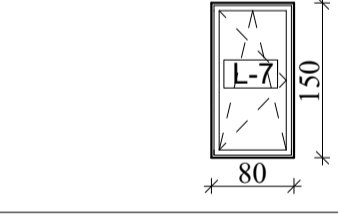
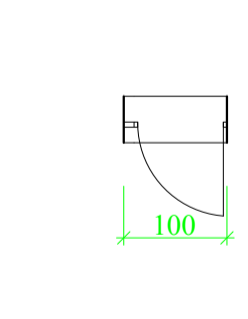
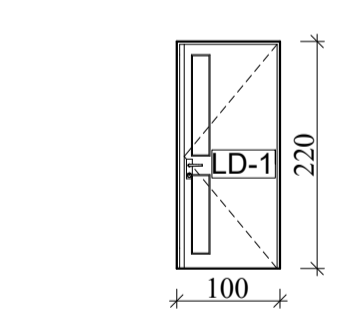
PASTABOS

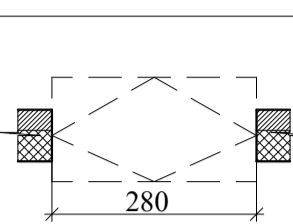
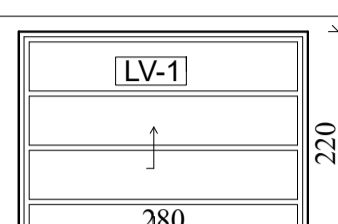
1. Žemės ir statybos darbus pradėti gavus statybos leidimą.
2. Brėžinys neskirtas matuoti.
3. Langų, durų brėžinius atlieka gamintojas.
4. Interjero projektas (vidaus elektros, laiptų ir tt.) rengiamas atskiru projektu.
5. Landšafto projektas (apšvietimo, takų ir tt.) rengiamas atskiru projektu.

Atestato Nr.	Projektuotojas			Objektas	
	MB "Statybos projektų rengimo centras" Raudondvario pl.150-320, Kaunas			Gyvenamosios paskirties (vieno buto) pastato Jano Hopkos g.2, Skurbutėnų k., Pagirių sen., Vilniaus r. sav., statybos projektas	
A 2020	PV, Apdv	P. Malijauskas		2021-02	Brėžinys
A 2020	Arch.	P. Malijauskas		2021-02	
Etapas	Užsakovas (Statytojas)			Žymuo	
LT	V. G.			SPRC-21/15-PP-SA-4	
				Lapas	Lapų
				4	7

Langų, durų žiniaraštis

Langų, durų žiniaraštis

PLANE	FASADUOSE	KIEKIS
		-2VNT
		-2VNT
		-1VNT
		-1VNT
		-1VNT
		-2VNT
		
		-1VNT

PLANE	FASADUOSE	KIEKIS
		-1VNT

Atestato Nr.	Projektuotojas MB "Statybos projektų rengimo centras" Raudondvario pl.150-320, Kaunas			Objektas Gyvenamosios paskirties (vieno buto) pastato Jano Hopkos g.2, Skurbutėnų k., Pagirių sen., Vilniaus r. sav., statybos projektas		
A 2020	PV, Apdv	P. Malijauskas	2021-02	Brėžinys Langų, durų žiniaraštis M1:100		Laida
A 2020	Arch.	P. Malijauskas	2021-02			0
Etapas	Užsakovas (Statytojas)			Žymuo		Lapas
LT	V. G.			SPRC-21/15-PP-SA-5		Lapų 5 7



