


BRĚŽINIAI

SITUACIJOS SCHEMA



SUTARTINIAI ŽYMĖJIMAI





Projektuojamas kitos (ūkio) paskirties pastatas



Sklypo riba (unik. Nr. 4747-0002-0107)

PASTABOS:

1. Projektas atitinka statybos techninius reglamentus bei ekologinius, higieninius bei priešgaisrinius reikalavimus.

Atestato Nr.	 MB "Statybinis aukštis" Adresas: Vytauto g. 156-7, Šiauliai, Tel. 8 601 88978 JA k. 305342078 Draudėjo kodas 3512331 A/S LT757300010160910066 SWED bankas				OBJKTAS: Kitos (ūkio) paskirties pastato statybos, Ramybės g. 1, Beržininkų k., Kepalių sen., Joniškio r. sav., projektiniai pasiūlymai. Unikalus sklypo Nr. 4747-0002-0107; Kadastrinis Nr. 4747/0002:107 Kepalių k.v.			
	35973	PV	D. Vozbutė		2021	SITUACIJOS SCHEMA		Laida
							0	
LT	Užsakovas (statytojas): E. S.				2220S-01-PP-BD.B-01		Lapas	Lapų
						1	1	

Kvalif. paž. Nr.
1GKV-746

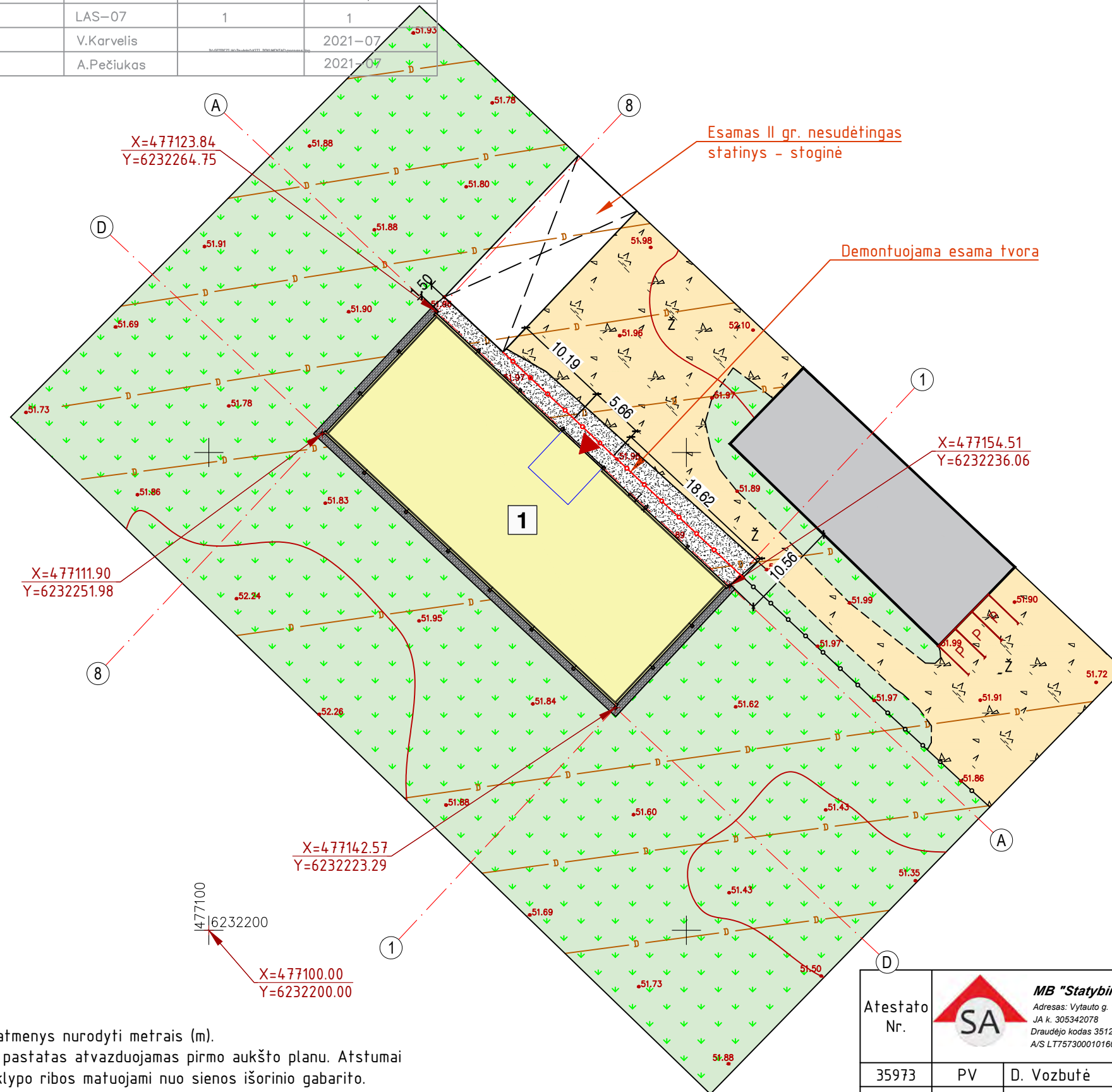
D:\GEODEZIJ\Darbai\1002TPAS\vardnetas_laga_A.jpg

OBJEKTAS: Jonišio r. sav., Beržininkų k., Ramybės g. 1
topografinė nuotrauka M1:500

Koordinatų sist.	LKS-1994	Lapas	Viso lapų?
Aukščio sistema	LAS-07	1	1
Direktorius	V.Karvelis		2021-07
Geodezininkas	A.Pečiukas		2021-07

SUTARTINIAI ŽYMĖJIMAI

- Projektuojamas kitos (ūkio) paskirties pastatas
- Esami pastatai
- Esama žvyro danga
- Projektuojama dolomito skaldos danga
- Demontuojama tvoros dalis
- Pagrindinis įėjimas į pastatą
- Esamas įvažiavimas į sklypą (≥3,5 m)
- Želdiniai
- Projektuojamos automobilių stovėjimo vietos (linijos orientacinės ir gali būti nebraižomos)





PAGRINDINIAI RODIKLIAI


Pavadinimas	Rodiklis	Mato vnt.
SKLYPO RODIKLIAI		
Sklypo plotas	183 206	m ²
Sklypo užstatymo intensyvumas	0,8	%
Sklypo užstatymo tankumas	1,2	%
PASTATO RODIKLIAI		
Užstatymo plotas	801,00	m ²
Bendras plotas	681,44	m ²
Naudingasis plotas	-	m ²
Pagrindinis plotas	681,44	m ²
Pagalbinis plotas	-	m ²
Garažų plotas	-	m ²
Pastato tūris	5 766	m ³
Aukštų skaičius	1	vnt.
Pastato aukštis	9,07	m
Energinio naudingumo klasė	-	-

PASTABOS:

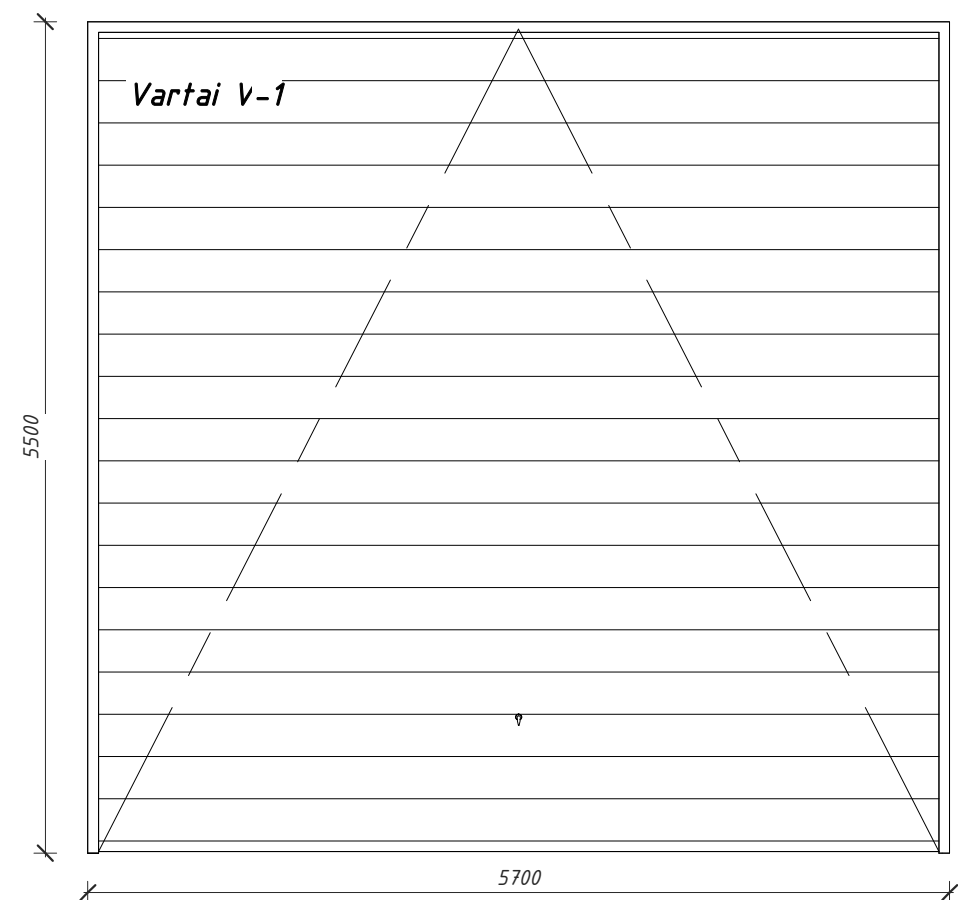

- Sklypo plane matmenys nurodyti metrais (m).
- Projektuojamas pastatas atvaizduojamas pirmo aukšto planu. Atstumai nuo pastato iki sklypo ribos matuojami nuo sienos išorinio gabarito. Koordinatės rodo sklypo kampus ir ašių susikirtimo vietą.
- Želdynai turi užimti ne mažiau kaip 20% žemės sklypo ploto.
- Detalusis planas nėra rengtas.
- Projektas atitinka statybos techninius reglamentus bei ekologinius, higieninius bei priešgaisrinius reikalavimus.

Atestato Nr.		MB "Stybinis aukštis"			OBJEKTAS: Kitos (ūkio) paskirties pastato statybos, Ramybės g. 1, Beržininkų k., Kepalių sen., Jonišio r. sav., projektiniai pasiūlymai. Unikalus sklypo Nr. 4747-0002-0107; Kadastrinis Nr. 4747/0002:107 Kepalių k.v.	
		Adresas: Vytauto g. 156-7, Šiauliai, Tel. 8 601 88978 JA k. 305342078 Draudėjo kodas 3512331 A/S LT757300010160910066 SWED bankas				
35973	PV	D. Vozbutė		2021	SKLYPO PLANAS, M 1:500	Laida
				2021		0
				2021		
LT	Užsakovas (statytojas): E. S.			2220S-01-PP-BD.B-02	Lapas	Lapų
					1	1

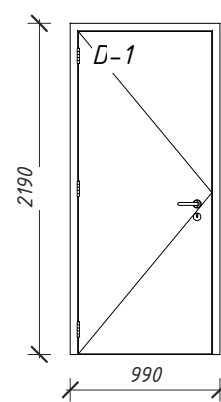


Atestato Nr.	 MB "Statybinis aukštis" Adresas: Vytauto g. 156-7, Šiauliai, Tel.: 8 601 88978 JA k. 305342078 Draudėjo kodas: 3512331 A/S LT757300010160910066 SWED bankas				OBJEKTAS: Kitos (ūkio) paskirties pastato statybos, Ramybės g. 1, Beržininkų k., Kepalių sen., Joniškio r. sav., projektiniai pasiūlymai. Unikalus sklypo Nr. 4747-0002-0107; Kadastrinis Nr. 4747/0002:107, Kepalių k.v.			
	35973	PV	D. Vozbutė	2021	VIZUALIZACIJOS	LAIDA		
	A2136	SA PDV	K. Murauskas	2021				
39143	SK PDV	D. Vozbutė	2021					
LT	UŽSAKOVAS: E. S.				ŽYMUO: 2220S-01-PP-BD.B-01		LAPAS 1	LAPŲ 1

PIRMO AUKŠTO PLANAS, M 1 : 100

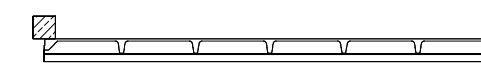


Segmentiniai, pakeliami garažo vartai.
Pakeliami mechaniškai. Plotas - 31,35 m².



Metalinės lauko durys. Su užraktu.
Plotas - 2,17 m².

SUTARTINIAI ŽYMĖJIMAI:

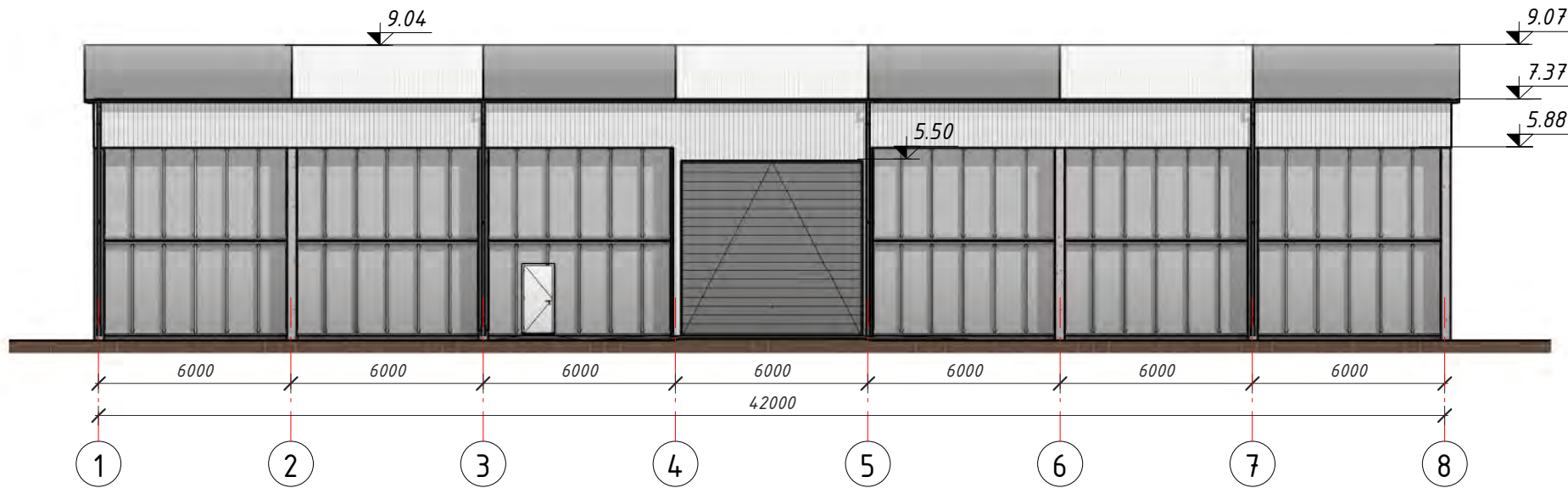


Išorės siena - briaunuota plokštė 3x6 m, pritvirtinta prie g/b kolonų 300x300 mm

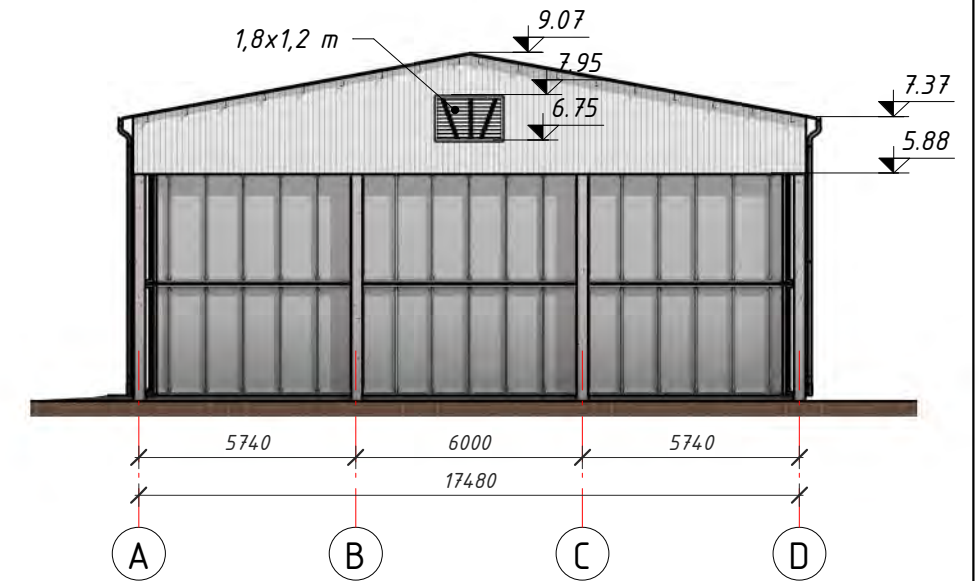
PIRMO AUKŠTO EKSPLIKACIJA			
Numeris	Pavadinimas	Plotas	Perimetras
1-01	Padargų sandėlis	681.44 m ²	115.4 m
Viso:		681.44 m ²	

Atestato Nr.	MB "Statybinis aukštis" Adresas: Vytauto g. 150-7, Šiauliai. Tel.: 8 601 88978 JA k. 305342078 Draudėjo kodas: 3512331 A/S LT757300010160910066 SWED bankas				OBJEKTAS: Kitos (ūkio) paskirties pastato statybos, Ramybės g. 1, Beržininkų k., Kepalių sen., Joniškio r. sav., projektiniai pasiūlymai. Unikalus sklypo Nr. 4747-0002-0107; Kadastrinis Nr. 4747/0002-107, Kepalių k.v.	
	35973	PV	D. Vozbutė	2021	PIRMO AUKŠTO PLANAS	LAPAS LAPŲ
	A2136	SA PDV	K. Murauskas	2021		
39143	SK PDV	D. Vozbutė	2021			
LT	UŽSAKOVAS: E. S.		ŽYMUO: 2220S-01-PP-BD.B-02		1	1

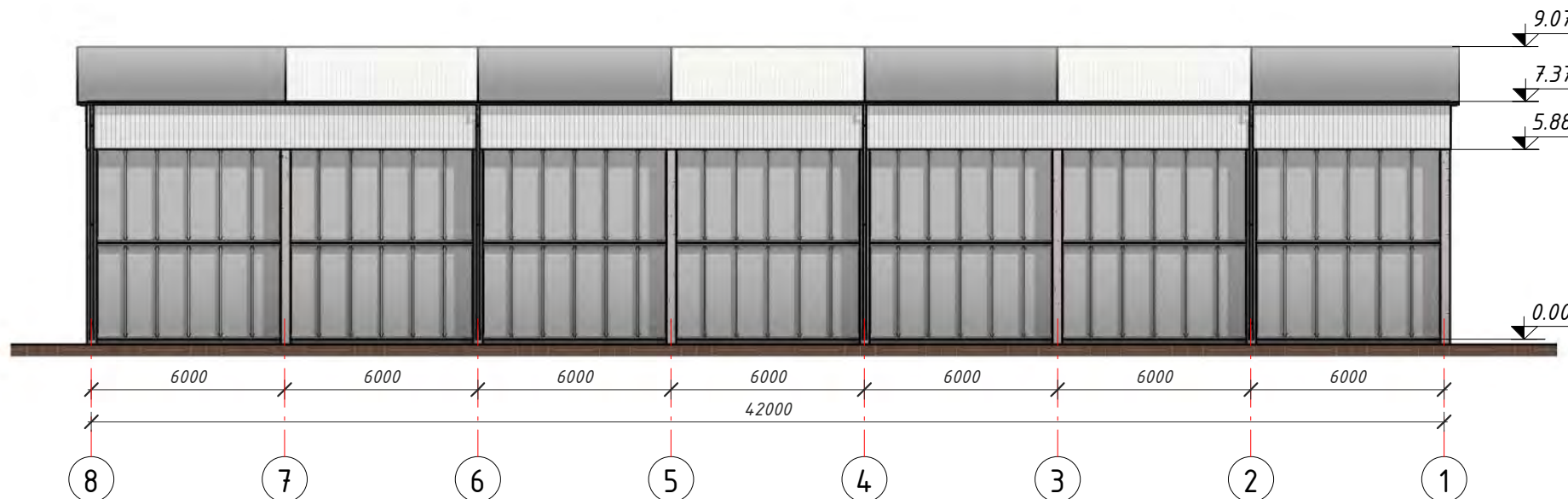
FASADAS "1-8", M 1 : 200



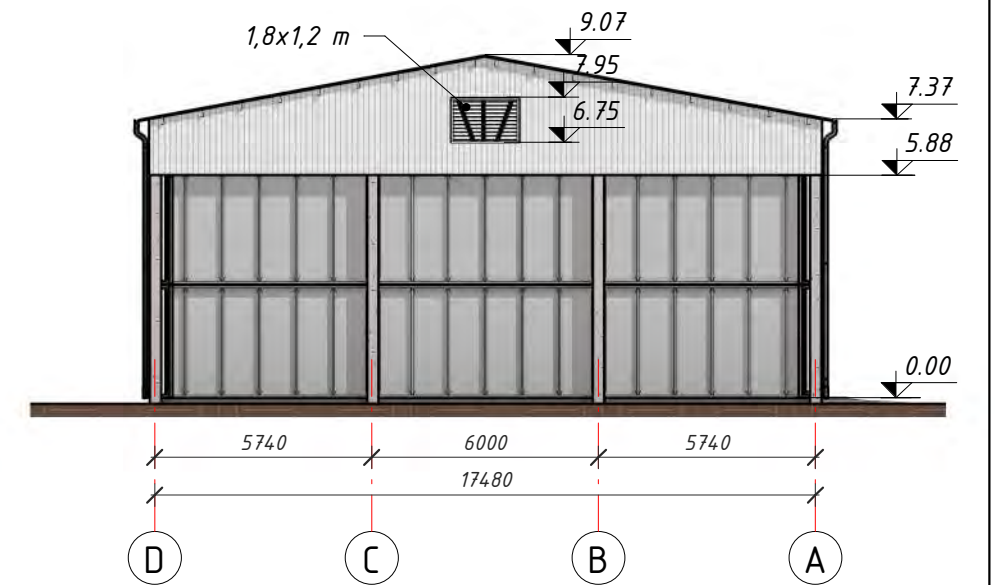
FASADAS "A-D", M 1 : 200



FASADAS "6-1", M 1 : 200



FASADAS "D-A", M 1 : 200

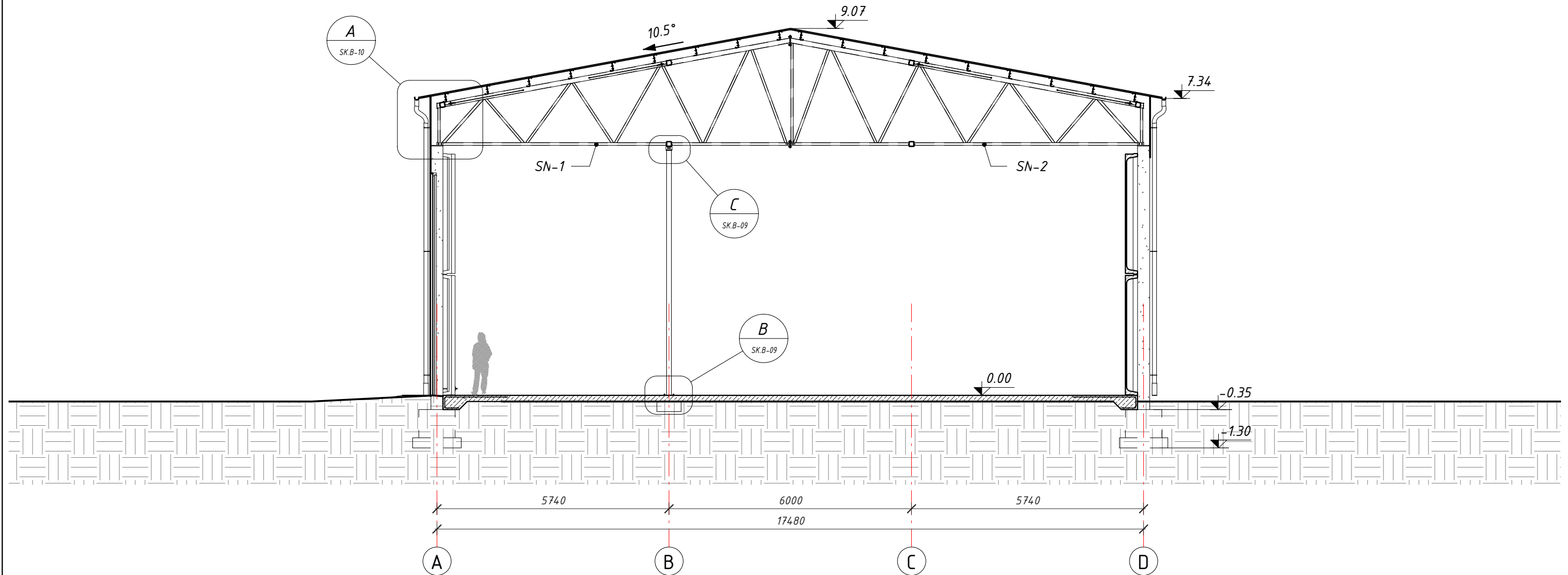


PASTABOS:

- Matmenys nurodyti milimetru tikslumu (mm). Visus matmenis, kiekius ir dydžius tikslinti vietoje.
- Pastato sienos iki 6 m aukščio iš gelžbetoninių briaunotų plokščių, tvirtinamų prie kolonų. Sienos virš 6 m altitudės įrengiamos iš trapecinio profilio skardos lakštų, tvirtinamų ant plonasienių ilginių. Stogo danga - trapecinio profilio skardos lakštai (skirti stogams), tvirtinami ant plonasienių ilginių. Stoge įvedami trapecinio polikarbonato intarpai. Polikarbonatas atsparus UV spinduliams. Profilis - analogiškas stogo dangai.





Atestato Nr.	SA	MB "Statybinis aukštis"			OBJEKTAS: Kitos (ūkio) paskirties pastato statybos, Ramybės g. 1, Beržininkų k., Kepalių sen., Joniškio r. sav., projektiniai pasiūlymai. Unikalus sklypo Nr. 4747-0002-0107; Kadastrinis Nr. 4747/0002:107, Kepalių k.v.	
		Adresas: Vytauto g. 156-7, Šiauliai, Tel.: 8 601 88978 JA k. 305342078 Draudėjo kodas: 3512331 A/S LT757300010160910066 SWED bankas				
35973	PV	D. Vozbutė	2021		FASADAI, M 1 : 200	
A2136	SA PDV	K. Murauskas	2021			
39143	SK PDV	D. Vozbutė	2021			
LT	UŽSAKOVAS: E. S.			ŽYMUO: 2220S-01-PP-BD.B-03	LAPAS 1	LAPŲ 1

PJŪVIS "1-1", M 1 : 100



PASTABOS:

1. Matmenys nurodyti milimetru tikslumu (mm). Visus matmenis, kiekius ir dydžius tikslinti vietoje.
2. Pastato sienos iki 6 m aukščio iš gelžbetoninių briaunuotų plokščių, tvirtinamų prie kolonų. Sienos virš 6 m altitudės įrengiamos iš trapecinio profilio skardos lakštų, tvirtinamų ant plonasienių ilginių. Stogo danga - trapecinio profilio skardos lakštai (skirti stogams), tvirtinami ant plonasienių ilginių. Stoge įvedami trapecinio polikarbonato intarpai. Polikarbonatas atsparus UV spinduliams. Profilis - analogiškas stogo dangai.

Atestato Nr.		MB "Statybinis aukštis" Adresas: Vytauto g. 156-7, Šiauliai, Tel.: 8 601 88978 JA k. 305342078 Draudėjo kodas: 3512331 A/S LT757300010160910066 SWED bankas			OBJEKTAS: Kitos (ūkio) paskirties pastato statybos, Ramybės g. 1, Beržininkų k., Kepalių sen., Joniškio r. sav., projektiniai pasiūlymai. Unikalus sklypo Nr. 4747-0002-0107; Kadastrinis Nr. 4747/0002:107, Kepalių k.v.				
		35973	PV	D. Vozbutė		2021	PJŪVIS "1-1", M 1 : 100	LAIDA	
		A2136	SA PDV	K. Murauskas		2021			
39143	SK PDV	D. Vozbutė		2021					
LT	UŽSAKOVAS:			E. S.		ŽYMUO:	2220S-01-PP-BD.B-04	LAPAS	LAPŲ
								1	1