



Klaipėdos piliavietės kultūros paveldo zona

Klaipėdos senamiesčio kultūros paveldo zona

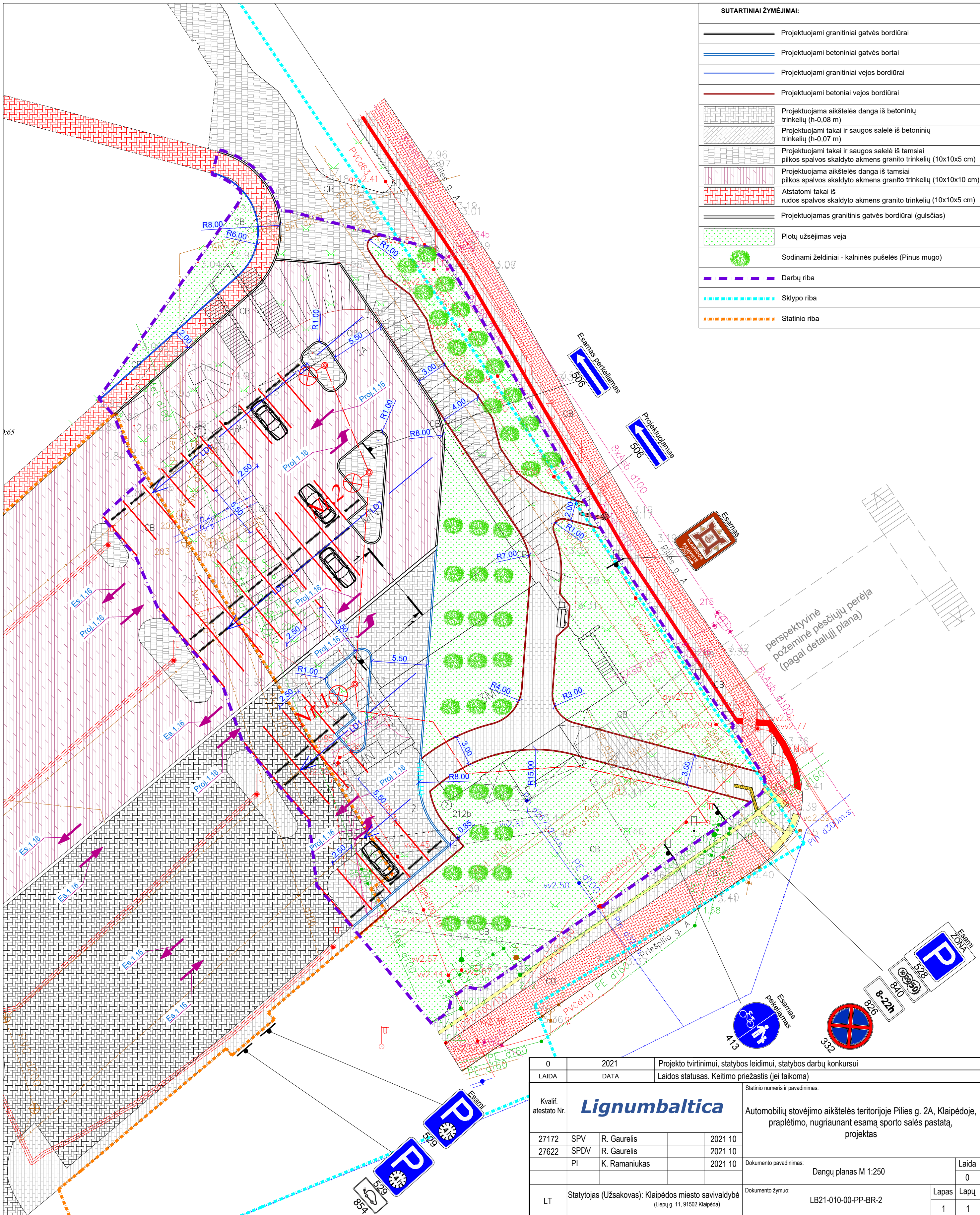
Pilies g.

Priešpilio g.

Sutartiniai pažymėjimai:

-  Sklypo riba
-  Statinio riba
-  Išplečiamo statinio riba
-  Darbų riba

0	2021	Projekto tvirtinimui, statybos leidimui, statybos darbų konkursui		
LAIDA	DATA	Laidos statusas. Keitimo priežastis (jei taikoma)		
Kvalif. atestato Nr.	<b>Lignumbaltica</b>			
	27172	SPV	R. Gaurelis	2021 10
	27622	SPDV	R. Gaurelis	2021 10
	PI	K. Ramaniukas		2021 10
LT	Statytojas (Užsakovas): Klaipėdos miesto savivaldybė (Liepų g. 11, 91502 Klaipėda)			
Statinio numeris ir pavadinimas:		Automobilių stovėjimo aikštelės teritorijoje Pilies g. 2A, Klaipėdoje, praplėtimo, nugriaunant esamą sporto salės pastatą, projektas		
Dokumento pavadinimas:		Objekto vietovės schema M 1:500		Laida
Dokumento žymuo:		LB21-010-00-PP-BR-1		0
		Lapas	Lapų	
		1	1	

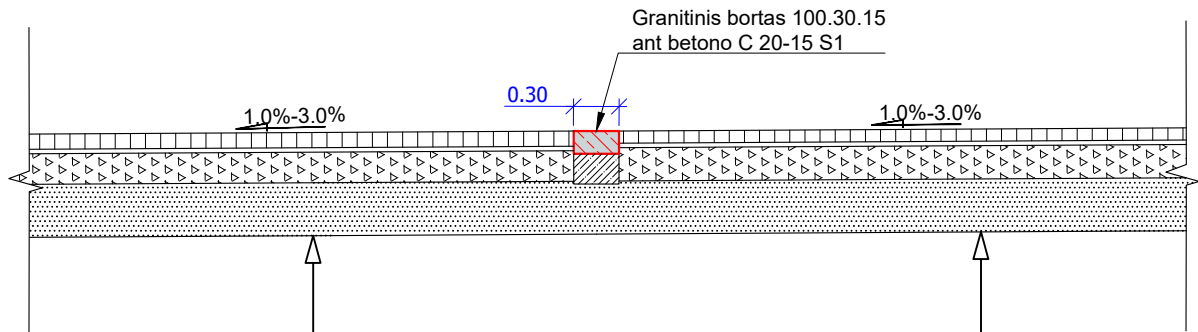


**SUTARTINIAI ŽYMĖJIMAI:**

	Projektuojami granitiniai gatvės bordiūrai
	Projektuojami betoniniai gatvės bortai
	Projektuojami granitiniai vejos bordiūrai
	Projektuojami betoniniai vejos bordiūrai
	Projektuojama aikštelės danga iš betoninių trinkelų (h-0,08 m)
	Projektuojami takai ir saugos salelė iš betoninių trinkelų (h-0,07 m)
	Projektuojami takai ir saugos salelė iš tamsiai pilkos spalvos skaldyto akmens granito trinkelų (10x10x5 cm)
	Projektuojama aikštelės danga iš tamsiai pilkos spalvos skaldyto akmens granito trinkelų (10x10x10 cm)
	Atstatomi takai iš rudos spalvos skaldyto akmens granito trinkelų (10x10x5 cm)
	Projektuojamas granitinis gatvės bordiūrai (gulsčias)
	Plotų užsėjimas veja
	Sodinami želdiniai - kalninės pušelės (Pinus mugo)
	Darbų riba
	Sklypo riba
	Statinio riba

perspektyvinė  
požeminė pėsčiųjų pereinama  
(pagal detalų planą)

0	2021	Projekto tvirtinimui, statybos leidimui, statybos darbų konkursui	
LAIDA	DATA	Laidos statusas. Keitimo priežastis (jei taikoma)	
Kvalif. atestato Nr.	<b>Lignumbaltica</b>	Statinio numeris ir pavadinimas: Automobilių stovėjimo aikštelės teritorijoje Pilies g. 2A, Klaipėdoje, praplėtimo, nugriaunant esamą sporto salės pastatą, projektas	
27172	SPV	R. Gaurelis	2021 10
27622	SPDV	R. Gaurelis	2021 10
	PI	K. Ramaniukas	2021 10
		Dokumento pavadinimas: Dangų planas M 1:250	
			Laida 0
LT	Statytojas (Užsakovas): Klaipėdos miesto savivaldybė (Liepu g. 11, 91502 Klaipėda)	Dokumento žymuo: LB21-010-00-PP-BR-2	
		Lapas	Lapų
		1	1




#### PROJEKTUOJAMA DANGOS KONSTRUKCIJA

- Skaldyto akmens granito trinkelės (juodos spalvos) 100x100x10
- Išlyginamasis sluoksnis iš nesurišto mineralinių medžiagų mišinio 0/5 h=3,0 cm;
- Skaldos pagrindo sluoksnis iš nesurišto mineralinių medžiagų mišinio 0/45 h= 20,0 cm;
- Apsauginis šalčiui atsparus sluoksnis h= 35,0 cm;
- Esama sankasa;

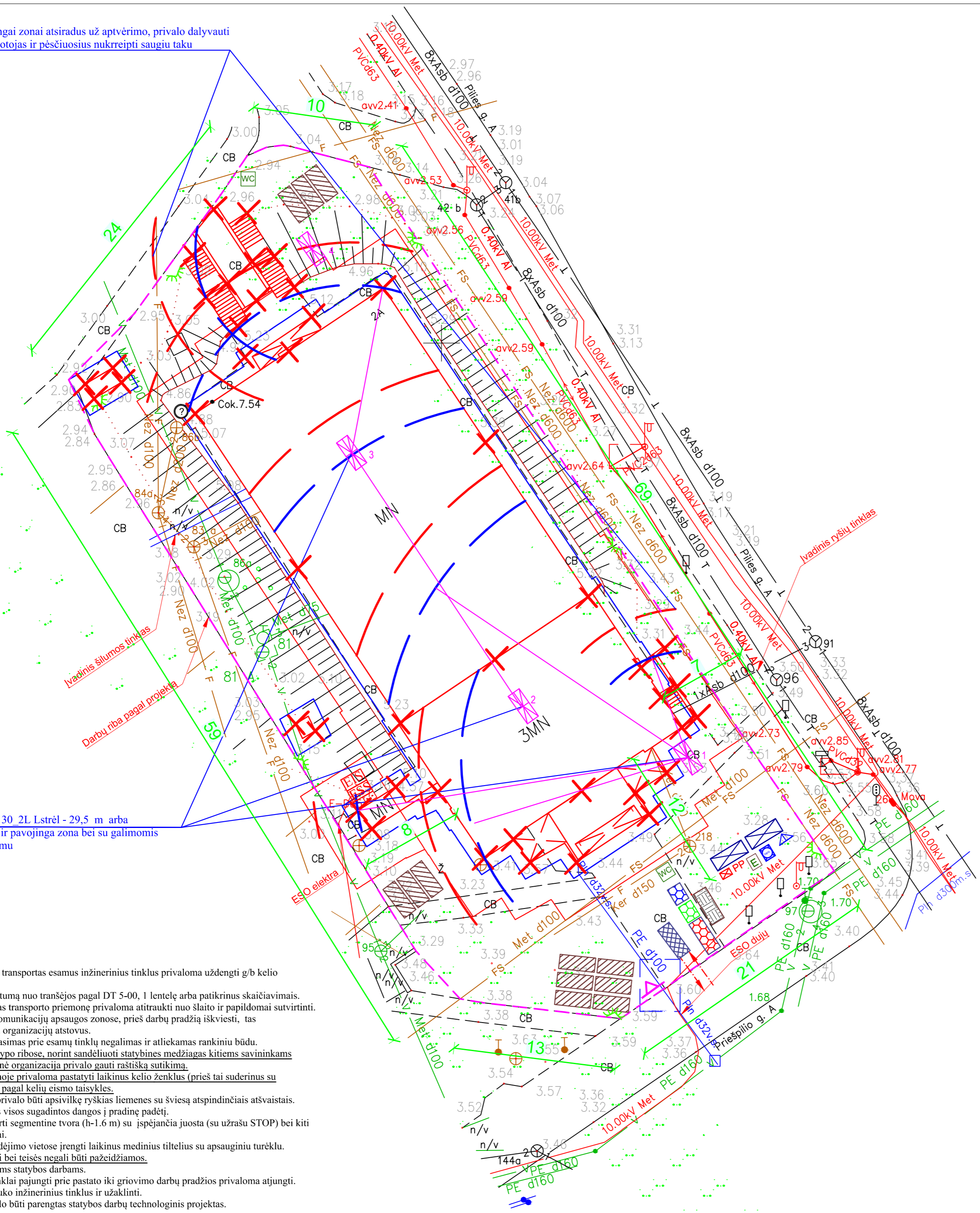
#### PROJEKTUOJAMA DANGOS KONSTRUKCIJA

- Betoninės trinkelės (pilkos spalvos) 100x100x8
- Išlyginamasis sluoksnis iš nesurišto mineralinių medžiagų mišinio 0/5 h=3,0 cm;
- Skaldos pagrindo sluoksnis iš nesurišto mineralinių medžiagų mišinio 0/45 h= 22,0 cm;
- Apsauginis šalčiui atsparus sluoksnis h= 35,0 cm;
- Esama sankasa;

0	2021	Projekto tvirtinimui, statybos leidimui, statybos darbų konkursui			
LAIDA	DATA	Laidos statusas. Keitimo priežastis (jei taikoma)			
Kvalif. atestato Nr.					Statinio numeris ir pavadinimas: Automobilių stovėjimo aikštelės teritorijoje Pilies g. 2A, Klaipėdoje, praplėtimo, nugriaunant esamą sporto salės pastatą, projektas
	27622	SPDV	R. Gaurelis	2021 10	
	PI	K. Ramaniukas	2021 10	Dokumento pavadinimas:	Laida
				Pjūvis 1-1, M 1:50	0
Statytojas (Užsakovas): Klaipėdos miesto savivaldybė (Liepų g. 11, 91502 Klaipėda)				Dokumento žymuo:	Lapas
				LB21-010-00-PP-BR-3	Lapų
					1
					1



Pavojingai zonai atsiradus už aptvėrimo, privalo dalyvauti reguliuotojas ir pėsčiuosius nukreipti saugiu taku



Ratinis kranas (FAUN ATF 30 2L Lstrėlė - 29,5 m arba analogiškas) sustrėlės siekiu ir pavojinga zona bei su galimomis stovėjimo vietomis ir eiliškumu

**PASTABOS:**

- Ten kur važinės sunkusis transportas esamus inžinerinius tinklus privaloma uždengti g/b kelio plokštėmis.
- Transporto priemonių atstumą nuo tranšėjos pagal DT 5-00, 1 lentelę arba patikrinus skaičiavimus. Patebėjus tranšėjos deformacijas transporto priemone privaloma atitraukti nuo šlaito ir papildomai sutvirtinti.
- Vykdam darbus esamų komunikacijų apsaugos zonose, prieš darbų pradžią išskiesti, tas komunikacijas eksploatuojančių organizacijų atstovus.
- Automatizuotas grunto kasimas prie esamų tinklų negalimas ir atliekamas rankiniu būdu.
- Statybvietė įrengiama sklipo ribose, norint sandėliuoti statybines medžiagas kitiems savininkams priklausiančioje žemėje rangovinė organizacija privalo gauti raštišką sutikimą.
- Vykdam darbus kelio zonoje privaloma pastatyti laikinus kelio ženklus (prieš tai suderinus su suinteresuotomis institucijomis) pagal kelių eismo taisykles.
- Dirbantįjį kelio zonoje privalo būti apsilvėkę ryškias liemenes su šviesą atspindinčiais atšvaitais.
- Baigus darbus atstatomos visos sugadintos dangos į pradinę padėtį.
- Daubas ir tranšėjas aptverti segmentine tvora (h-1.6 m) su įspėjančia juosta (su užrašu STOP) bei kiti draudžiamieji/įspėjamieji ženklai.
- Per tranšėjas, pėsčiųjų judėjimo vietas įrengti laikinus medinius tiltelius su apsauginiu turėklu.
- Trečiųjų asmenų interesai bei teisės negali būti pažeidžiamos.
- Statybvietė pateikta visiems statybos darbams.
- Visi lauko inžineriniai tinklai pajungti prie pastato iki griovimo darbų pradžios privaloma atjungti. Prieš griovimo darbus atjungti lauko inžinerinius tinklus ir užaklinti.
- Prieš darbų pradžią privalo būti parengtas statybos darbų technologinis projektas.

**Sutartiniai žymėjimai:**

- Griaunams pastatas (su priklausiniais): Unikalus Nr. 2198-4001-8018  
Žymėjimas plane : 2U4b
- Išsiliejusių teršalų surinkimo vieta;
- Statybinių atliekų konteinerių pastatymo zona; Pavojingų atliekų statybinių atliekų konteinerių pastatymo zona;
- Ratų plovimo punktas;
- Apšvietimo stulpai (statomi nekasant grunto); Evakuacijos vieta;
- Biotualetai; Laikina segmentinė surenkama tvora su apsaugine plėvele (h-1.6 m) įrengiama nekasant grunto;
- Darbu vykdymo zonos (pastato griovimo metu).
- Rūkymo zona;
- Stendas su nurodytomis rūkymo zonomis;
- Laikina elektros įvadinio skydo vieta
- Laikina elektros skirstymo skydo vieta
- Pavojinga zona (nuo statinio krentančių medžiagų/įrankių (evakuacijos kelias patenkantis į pavojingą zoną privalo būti įrengiamas laikinas stogelis));
- Įvažiavimas į statybvietę, transporto judėjimo kryptis;
- Priešgaisrinis postas;
- Laikinos būtinės su pirmosios pagalbos suteikimo patalpomis;
- Buitinių atliekų konteinerių pastatymo zona;
- Sandėliavimo vietos;
- Įrankinė

0	2021	Projekto tvirtinimui, statybos leidimui, statybos darbų konkursui	
LAIDA	DATA	Laidos statusas. Keitimo priežastis (jei taikoma)	
Kvalif. atestato Nr.			
27172	SPV	R. Gaurelis	2021 10
24495	SPDV	R. Gaurelis	2021 10
Statytojas (Užsakovas): Klaipėdos miesto savivaldybė (Liejų g. 11, 91502 Klaipėda)		Statinio numeris ir pavadinimas: Automobilių stovėjimo aikštelės teritorijoje Plies g. 2A, Klaipėdoje, praplėtimo, nugriaunant esamą sporto salės pastatą, projektas	
Dokumento pavadinimas:		Laida	
Statybvietės planas		0	
Dokumento žymuo:		Lapas Lapų	
LB21-010-00-TDP-GR-BR-1		1 1	