



UAB „BALTAS FONAS“

A.B.

<b>Objekto pavadinimas</b>	Gyvenamosios paskirties (vieno buto) pastato, Vilniaus m. sav., Vilniaus m., Rudausių sodų 7-oji g. 2 , statybos projektas
<b>Objekto adresas</b>	Vilniaus m. sav., Vilniaus m., Rudausių sodų 7-oji g. 2
<b>Žemės paskirtis</b>	Žemės ūkio (sodo sklypas)
<b>Objekto Nr.</b>	BF21-04/09
<b>Etapas</b>	Projektiniai pasiūlymai
<b>Statybos rūšis</b>	Nauja statyba
<b>Statinio kategorija</b>	Neypatingi
<b>Bylos žymuo</b>	BF21-03/29-PP
<b>Tomo Nr.</b>	1
<b>Laida</b>	0
<b>Užsakovas</b>	A.B.

Atestatas	Pareigos	Vardas, pavardė	Parašas	Data
	Direktorius	Mindaugas Jamantas		2021-09
A1221	PV, PDV	Mindaugas Jamantas		2021-09

Gyvenamosios paskirties (vieno buto) pastato, Vilniaus m. sav., Vilniaus m., Rudausių sodų 7-oji g. 24,  
(Skł. Kad. Nr. 0101/0007:706 ) statybos projektas.

## PROJEKTINIŲ PASIŪLYMŲ SUDĖTIS

Eil. Nr.	Pavadinimas	Lapas
1.	Turinys	2
2.	Aiškinamasis raštas	3-5
3.	Projektinių pasiūlymų užduotis	6-8
	BRĖŽINIAI	
4.	Genplanas M 1:500	9
5.	Pirmo aukšto planas	10
6.	Stogo planas	11
7.	Fasadai 1-4, 4-1	12
8.	Fasadai	13
9.	Aksonometrijos	14
10.	Vizualizacijos	15

BF21-03/29-PP	Lapas	Lapų	Laida
	2	5	0

Gyvenamosios paskirties (vieno buto) pastato, Vilniaus m. sav., Vilniaus m., Rudausių sodų 7-oji g. 24, (Skł. Kad. Nr. 0101/0007:706 ) statybos projektas.

## AIŠKINAMASIS RAŠTAS

### Projektuojamų statinių sąrašas:

- Gyvenamosios paskirties (vieno buto) pastatas;

### Statinių kategorijos.

- Gyvenamosios paskirties (vieno buto) pastatas – neypatingasis statinys;

### Bendroji informacija

Žemės sklypas (Skł. Kad. Nr. 0101/0007:706 ), yra Vilniaus m. sav., Vilniaus m., Rudausių sodų 7-oji g. 24

Pagrindinė tikslinė naudojimo paskirtis: Žemės ūkio.

Žemės sklypo plotas: 0,0838 ha:

Nuosavybė: nuosavybės teise priklauso A.B.

Žemės sklypas (kadastro Nr. 0101/0007:706), esantis Rudausių Sodų 7-oji g. 24, Vilniuje.

Sklypas turi įvažiavimą iš esamos gatvės vakarinėje sklypo dalyje. Sklypas užstatytas. Sklype yra pastatai – sodo pastatas.

### Sklypo tvarkymo sprendiniai

- Gretimi/kaimyniniai sklypai užstatyti. Teritorija- urbanizuojama.
- Sklypas dar nėra aprūpintas centralizuotais buitinių nuotekų ir vandentiekio tinklais, todėl projektuojamas vandens gręžinys ir nuotekų valymo įrenginiai.
  - Sklypo apželdinimas ir tvarkymas organizuojami atsižvelgiant į esamą teritorijos sutvarkymą ir jai būdingus aplinkos tvarkymo principus. Sklypas stačiakampio formos ir lygiu reljefu. Sklype numatomas daugiau kaip 50 % apželdinimo (nuo bendros sklypo ploto) plotas. Statybvietėje nėra saugotinių želdinių, kurie trukdytų statinių statybai. Statybos metu nuimamas augalinis sluoksnis laikinai sandėliuojamas tam skirtoje statybos aikštelės vietoje. Užbaigus statybos darbus ir suformavus reljefą, jis bus panaudotas tvarkant teritoriją. Objekte sąlygojamos dirvožemio taršos nebus. Baigus statybas, sklypo aplinką numatoma sutvarkyti apželdinant veja, dekoratyviniais krūmais, medžiais.

BF21-03/29-PP	Lapas	Lapų	Laida
	3	5	0

Gyvenamosios paskirties (vieno buto) pastato, Vilniaus m. sav., Vilniaus m., Rudausių sodų 7-oji g. 24, (Skł. Kad. Nr. 0101/0007:706 ) statybos projektas.

Sklypo reljefas bus keičiamas minimaliai - tik statybos vietose, pastatų perimetru suformuojant lygias plokštumas statybos aikštelėms. Takai ir keliai bus įrengiami nekeičiant esamo žemės paviršiaus.

Sklypo apželdinimas projektuojamas, vadovautis „Medžių ir krūmų veisimo, vejų ir gėlynų įrengimo taisyklėmis“.

Sklypo aptvėrimas šiuo projektu nenumatomas.

Buitinių atliekų konteinerių saugojimo aikštelės įrengimas, atliekų rūšiavimas atliekamas pagal Molėtų rajono savivaldybės Komunalinių atliekų tvarkymo taisykles: atliekų surinkimo ir rūšiavimo konteinerių vieta numatyta prie įvažiavimo į sklypą. Konteinerių ištuštinimo dieną nurodytu laiku konteineriai turi būti pastatomi į su komunalinių atliekų tvarkytoju suderintas vietas, prie kurių gali laisvai privažiuoti specialieji automobiliai.

Vadovaujantis STR 2.06.04:2014 „Gatvės ir vietinės reikšmės tinklai. Bendrieji reikalavimai“ XIII skyriaus 30 lentelė: minimalus automobilių stovėjimo vietų skaičius sklype – 2 vietos (gyvenamojo pastato naudingas plotas – apie 103 kv. m; 140 kv. m plotui būtinos 2 vietos, o kiekvienam papildomam 50 kv. m plotui – dar po 1 vietą).

Lauko inžineriniai tinklai ir statiniai – vietiniai tinklai, projektuojami sklypo ribose.

Lauko elektros tinklai – esanti ant sklypo ribos įvado dėžė požeminiais kabeliais sujungiama su projektuojamais pastatais ir statiniais.

Vandens tiekimas į pastatus numatomas iš artezinio gręžinio pietrytinėje dalyje.

Buitinė nuotėkynė iš pastatų nuvedama į vandens valymo įrenginius, projektuojamus sklypo šiaurinėje dalyje.

### **Projektuojamo gyvenamojo pastato konstrukcija**

Gyvenamojo namo laikančiosios sienos – blokelių mūras, apšiltintas putų polistirolo. Stogas – sutapdintas, iš surenkamų g/b konstrukcijų. Pamatai – gręžtiniai su jungiamuoju g/b rostverku.

### **Pastato inžinerinis aprūpinimas**

Pastate bus įrengiamos vandens tiekimo, buitinių nuotėkų šalinimo, šildymo, elektros tiekimo, apsauginės ir priešgaisrinės signalizacijos inžinerinės sistemos.

### **Lietaus nuotekos**

Lietaus arba paviršinio vandens nuotekos natūraliai susigeria į gruntą.

BF21-03/29-PP	Lapas	Lapų	Laida
	4	5	0

Gyvenamosios paskirties (vieno buto) pastato, Vilniaus m. sav., Vilniaus m., Rudausių sodų 7-oji g. 24,  
(Skł. Kad. Nr. 0101/0007:706 ) statybos projektas.

## STATINIO RODIKLIAI

Rodiklio pavadinimas	Pastatai	Pastabos
Žemės sklypo plotas	0,0838 m <sup>2</sup>	
Užstatymo tankis	20%	
Užstatymo intensyvumas	21%	
Antžeminių aukštų	2	
Didžiausias pastatų aukštis	7,00 m	

P. V. (A1221)

Mindaugas Jamantas

BF21-03/29-PP	Lapas	Lapų	Laida
	5	5	0

Forma patvirtinta  
 Vilniaus miesto  
 savivaldybės  
 administracijos direktoriaus  
 2019 m. d. Lapkričio 27d.  
 įsakymu Nr. 30-3052/19



## VILNIAUS MIESTO SAVIVALDYBĖS ADMINISTRACIJA

PRITARIU  
 Vyriausiasis miesto architektas

(parašas)  
 20\_\_m.\_\_\_\_\_d.

### PROJEKTINIŲ PASIŪLYMŲ RENGIMO UŽDUOTIS

20 m.  
 Vilnius

1. Statinio projekto pavadinimas: Gyvenamasis namas (vieno buto) Rudausių Sodų 7-oji g. 24, Vilnius, statybos projektas.

#### 1. Nustatomi žemės sklypo naudojimo reglamentai

2.1.	užstatymo tipas	Vienas vienbutis gyvenamasis namas
2.2.	užstatymo tankis	30 %
2.3.	užstatymo intensyvumas	0,4
2.4.	aukštis (m) nuo statinių statybos zonos esamo žemės paviršiaus	8,5 m
2.5.	maksimali absoliutinė altitudė (m)	113,00 m
2.6.	aukštų skaičius (nuo–iki)	3 a. (skaičiuojamas įskaitant cokolinius, mansardinius aukštus bei antstatus, antresoles)
2.7.	priklausomų želdynų plotas	25 %
2.8.	automobilių stovėjimo vietų skaičius	Privalomas automobilių stovėjimo vietas projektuoti vadovaujantis STR 2.06.04:2014 „Gatvės ir vietinės reikšmės keliai. Bendrieji reikalavimai“ ir Vilniaus miesto savivaldybės tarybos patvirtintais sprendimais: 2017-12-20 sprendimu Nr. 1-1312 „Dėl Vilniaus miesto savivaldybės teritorijos suskirstymo į zonas pagal nustatytus automobilių stovėjimo vietų skaičiaus koeficientus schemas, kompensavimo už papildomai įrengtas automobilių stovėjimo vietas tvarkos aprašo ir sutarties formos tvirtinimo“ bei 2021-07-14 sprendimu Nr. 1-1083 „Dėl Vilniaus miesto savivaldybės teritorijos suskirstymo į zonas pagal nustatytus automobilių stovėjimo vietų skaičiaus koeficientus schemas tvirtinimo“.
2.9.	esamų medžių įvertinimas, taksacija	Reikalinga numatant medžių kirtimą.

#### 2. Kiti reikalavimai

3.1.	architektūrinės išraiškos priemonės:	Vadovautis LR Statybos įstatymo 5 straipsnio bei LR
------	--------------------------------------	-----------------------------------------------------

	medžiagiškumas, spalva, tūrio formos, proporcijos, mastelis	Architektūros įstatymo 11 straipsnio reikalavimais. Projektuojami statiniai savo tūriais ir fasado kompozicija turi derėti prie konteksto, kraštovaizdžio pildyti ir praturtinti vietos miestovaizdžio charakterio kokybę.
3.2.	reikalavimai sklypo sutvarkymui ir apželdinimui	Parengti profesionalius žemės sklypo sutvarkymo ir apželdinimo sprendinius. Įvertinti kraštovaizdį, sklypo gamtinę situaciją, reljefą. Vadovaujantis Vilniaus miesto savivaldybės teritorijos bendrojo plano sprendiniais, sąlyginis didžiausias leidžiamas nelaidžių dangų kiekis sklype 40 %. Vadovautis LR Sodininkų bendrijų įstatymu.
3.3.	konteksto sąlygojami reikalavimai	Nepažeisti trečiųjų asmenų interesų. Vadovaujantis STR 1.04.04:2017 „Statinio projektavimas, projekto ekspertizė“ 61 punktu. Projektiniai pasiūlymai turi būti suderinti su Statybos įstatymo 14 straipsnio 1 dalies 13 ir 15 punktuose nurodytais asmenimis. Vadovaujantis LR Sodininkų bendrijos įstatymo II sk. 6 str. 6 d., sodo sklype Statybos įstatymo nustatyta tvarka galima statyti ar rekonstruoti vieną vienbutį gyvenamąjį namą ir jo priklausinius arba vieną sodo namą ir jo priklausinius, todėl numatant esamo sodo namo griovimą, pateikti jo nuosavybės teisę įrodančius dokumentus.
	reikalavimai susisiekimo ir inžinerinių tinklų plėtrai	-
3.4.	kiti teritorijų planavimo dokumentuose nustatyti reikalavimai (bendruosiuose, specialiuosiuose planuose)	Vadovautis Vilniaus miesto savivaldybės teritorijos bendruoju planu (TPDR reg. Nr. T00086338).
3.5.	su projekto įgyvendinimu susijusi būtina viešosios infrastruktūros plėtra	-
3.6.	projektinių pasiūlymų vaizdinės informacijos parengimas	Vadovautis 2019 m. gruodžio 16 d. Vilniaus miesto savivaldybės administracijos direktoriaus įsakymu Nr. 30-3178/19 patvirtinto „Projektinių pasiūlymų ir techninio projekto įtraukimo į GIS duomenų bazę ir geoportalą „Vilnius 3D planas“ tvarkos aprašu“. Projektinių pasiūlymų sudėtis pagal STR1.04.04:2017 „Statinio projektavimas, projekto ekspertizė“ 13 priedo reikalavimus. Projektiniai pasiūlymai viešinami STR1.04.04:2017 „Statinio projektavimas, projekto ekspertizė“ VIII skyriuje nustatyta tvarka.

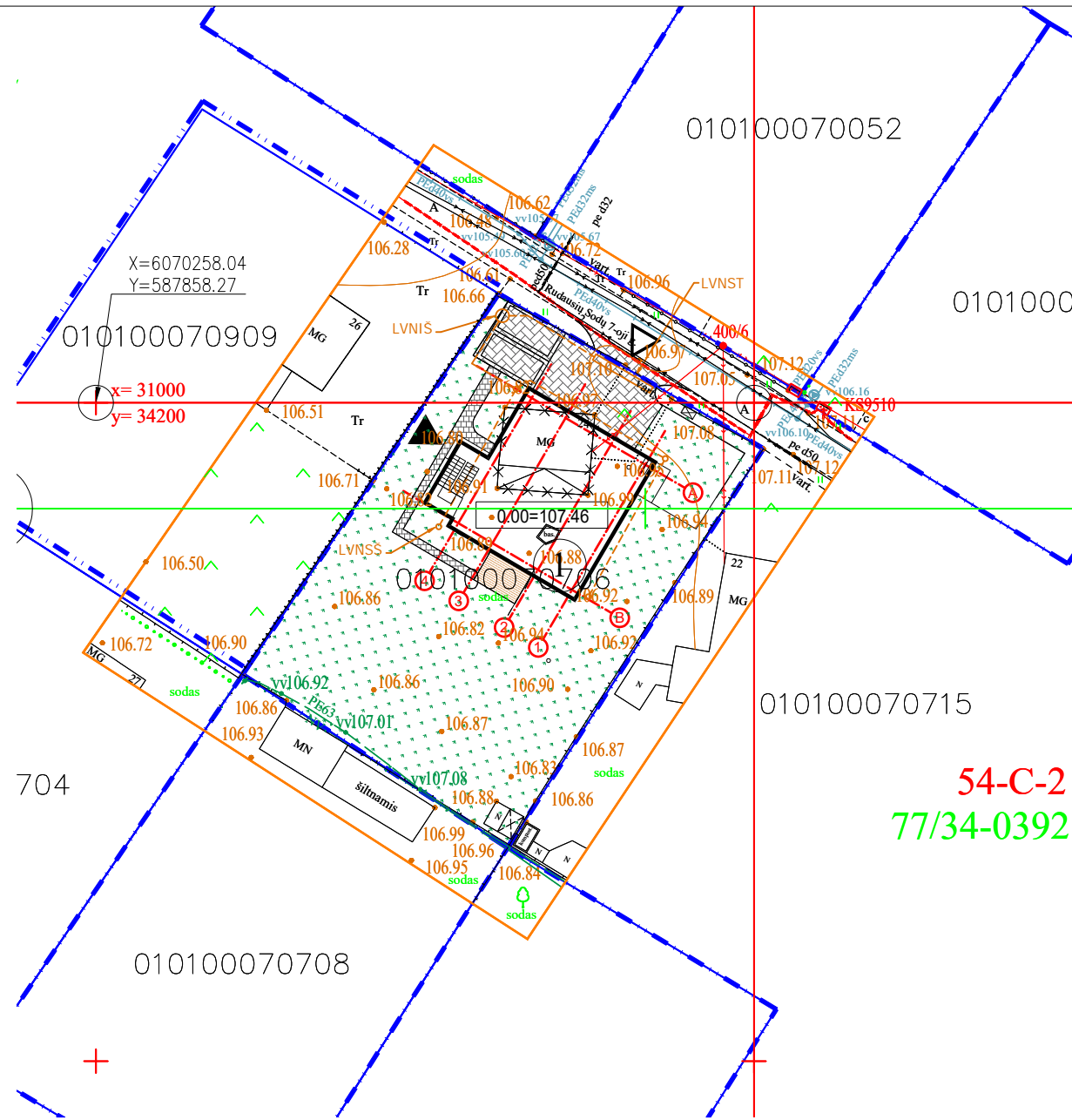
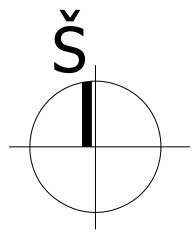
Milda Sutkaitytė, tel. 8 607 76149 el. paštas [milda.sutkaityte@vilnius.lt](mailto:milda.sutkaityte@vilnius.lt)

Lietuvos Respublikos viešojo administravimo įstatymo 36 straipsnis: asmuo turi teisę apskųsti viešojo administravimo subjekto priimtą administracinę procedūros sprendimą savo pasirinkimu administracinių ginčų komisijai arba administraciniam teismui įstatymų nustatyta tvarka.

**DETALŪS METADUOMENYS**

<b>Dokumento sudarytojas (-ai)</b>	Vilniaus miesto savivaldybė 188710061, Konstitucijos pr. 3, LT-09601, Vilnius
<b>Dokumento pavadinimas (antraštė)</b>	DĖL PROJEKTINIŲ PASIŪLYMŲ RENGIMO UŽDUOTIES PATVIRTINIMO, RUDAUSIŲ SODŲ 7-OJI G. 24
<b>Dokumento registracijos data ir numeris</b>	2021-08-18 Nr. A659-444/21(3.3.2.26E-VMA)
<b>Dokumento gavimo data ir dokumento gavimo registracijos numeris</b>	–
<b>Dokumento specifikacijos identifikavimo žymuo</b>	ADOC-V1.0
<b>Parašo paskirtis</b>	Pasirašymas
<b>Parašą sukūrusio asmens vardas, pavardė ir pareigos</b>	Mindaugas Pakalnis, Vyriausiojo miesto architekto skyriaus vedėjas, Vyriausiojo miesto architekto skyrius
<b>Sertifikatas išduotas</b>	MINDAUGAS,PAKALNIS LT
<b>Parašo sukūrimo data ir laikas</b>	2021-08-18 19:13:29 (GMT+03:00)
<b>Parašo formatas</b>	XAdES-T
<b>Laiko žymoje nurodytas laikas</b>	2021-08-18 19:13:42 (GMT+03:00)
<b>Informacija apie sertifikavimo paslaugų teikėją</b>	EID-SK 2016, AS Sertifitseerimiskeskus EE
<b>Sertifikato galiojimo laikas</b>	2020-11-03 20:19:13 – 2025-11-02 23:59:59
<b>Informacija apie būdus, naudotus metaduomenų vientisumui užtikrinti</b>	"Registravimas" paskirties metaduomenų vientisumas užtikrintas naudojant "RCSC IssuingCA, VI Registru centras - i.k. 124110246 LT" išduotą sertifikatą "Dokumentų valdymo sistema Avilys, Vilniaus miesto savivaldybės administracija, i.k.188710061 LT", sertifikatas galioja nuo 2018-12-27 14:17:37 iki 2021-12-26 14:17:37
<b>Pagrindinio dokumento priedų skaičius</b>	–
<b>Pagrindinio dokumento priedamų dokumentų skaičius</b>	–
<b>Priedamo dokumento sudarytojas (-ai)</b>	–
<b>Priedamo dokumento pavadinimas (antraštė)</b>	–
<b>Priedamo dokumento registracijos data ir numeris</b>	–
<b>Programinės įrangos, kuria naudojantis sudarytas elektroninis dokumentas, pavadinimas</b>	Dokumentų valdymo sistema „Avilys“, versija 3.5.45.1
<b>Informacija apie elektroninio dokumento ir elektroninio (-ių) parašo (-ų) tikrinimą (tikrinimo data)</b>	Atitinka specifikacijos keliamus reikalavimus. Visi dokumente esantys elektroniniai parašai galioja (2021-08-18 19:21:00)
<b>Paieškos nuoroda</b>	–
<b>Papildomi metaduomenys</b>	Nuorašą suformavo 2021-08-18 19:21:00 Dokumentų valdymo sistema „Avilys“





SUTARTINIAI ŽYMĖJIMAI	
	SKLYPO RIBA
	PROJEKTUOJAMAS VIENO BUTO GYV. NAMAS
	GRIAUNAMAS SODO NAMAS
	ĮĖJIMO Į PASTATĄ VIETA
	ĮVAŽIAVIMO Į SKLYPĄ VIETA
	NUMATOMA VIETA ŠIŪKŠLIŲ RUŠIAVIMO KONTEINIARIAMS
	AUTO. STOVĖJIMO VIETA
	BETONINIAI KORIO ELEMENTAI VAŽ. DALIAI (77.65 kv. m.)
	BETONINIAI KORIO ELEMENTAI PĖSČIAI DALIAI (23 kv. m.)
	DEKORATYVINĖ VĖJA
	GYVENAMO NAMO AIKŠTELĖS/TERASA (9 kv. m.)

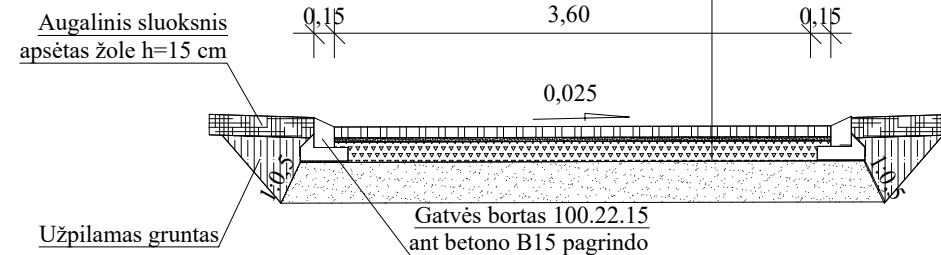


OBJEKTO VIETA

**54-C-2**  
**77/34-0392**

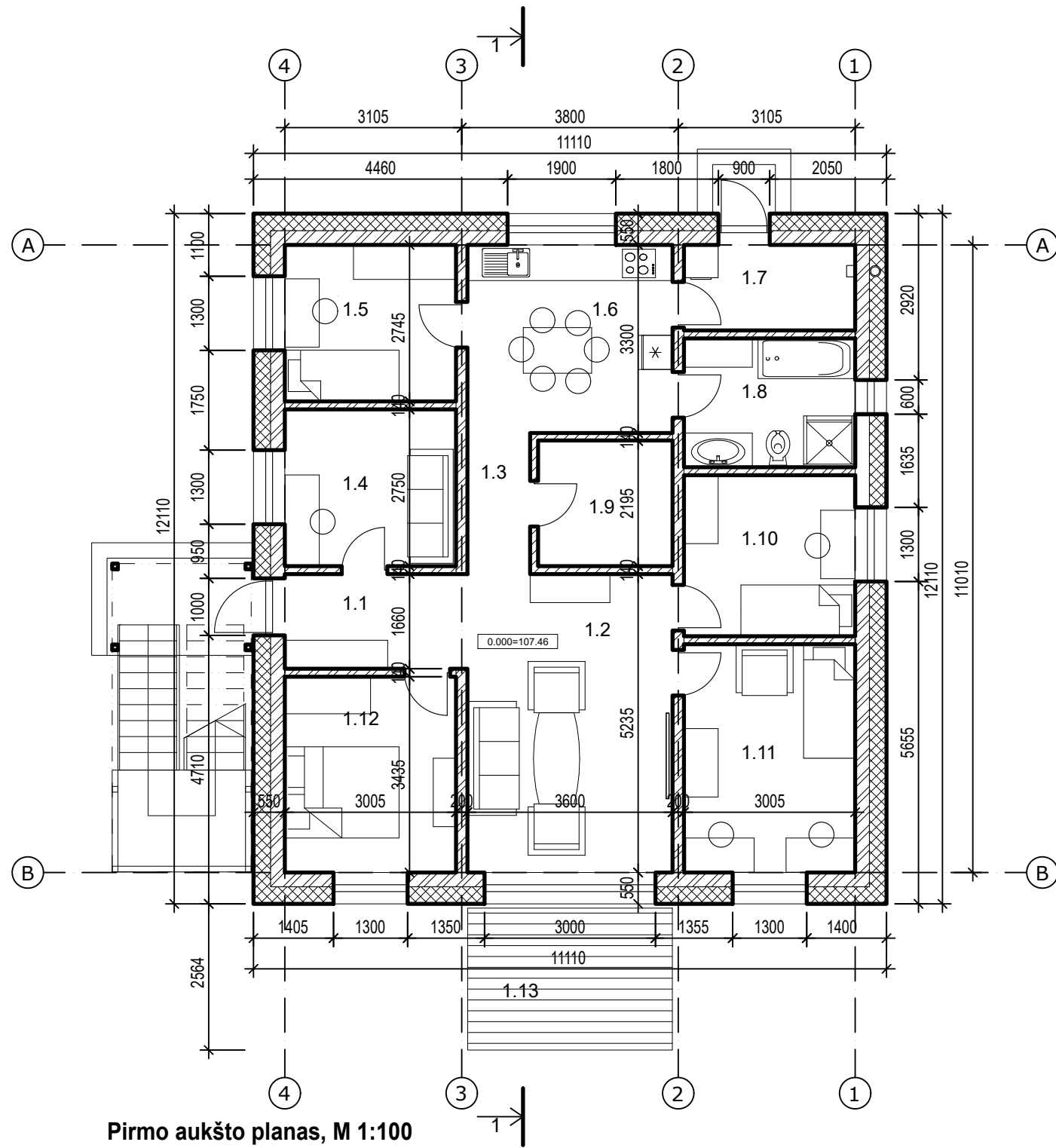
### PJŪVIS 1-1

Betoniniai korio elementai, h=8 cm  
 Išlyginamasis sluoksnis iš skaldos atsijų, h=3 cm  
 Skaldos (fr. 0/45) pagrindo sluoksnis E>120 MPa, h=15 cm  
 Smėlio sluoksnis K(filtr.) >2m/d, E>80 MPa, h=30 cm  
 Sutankintas gruntas



Koordinacių sistema: LKS-1994		TOPD Užsakymo Nr.: 211319	Suderinta TOPD : 2020-09-25	Suteiktas unikalus Nr.: 13:20:9461		
Aukščių sistema: LAS07						
PAREIGOS	PAVARDĖ	PARAŠAS	<b>UAB "VILNIAUS TOPOGRAFIJA"</b> el. paštas: topografija@iti.lt www.topoplanai.lt tel. Nr.: 8(5)2733380			
Direktorius	V. Augūnas					
Geodezininko kvalifikacijos pažymėjimo Nr. LKGV-561			Objektas: Rudausių Sodų 7-oji g. 14, Vilnius			
Geodezininkas	A. Venclovas		BRĖŽINYS	Inžinerinis topografinis planas		
UŽSAKOVAS			Objekto Nr.	Mastelis	Lapų sk. /Nr.	Data
A.			0101/0007:706	1 : 500	1/1	2020-08

0			LAIDOS STATUSAS. KEITIMO PRIEŽASTIS (JEI TAIKOMA)	
LAIDA	IŠLEIDIMO DATA			
KVAL. PATV. DOK. NR.		<b>UAB "BALTA FONAS"</b> Santariškių g. 31-1, Vilnius		STATINIO PROJEKTO PAVADINIMAS Gyvenamosios paskirties (vieno buto) pastato, Rudausių Sodų 7-oji g.24, Vilniuje statybos projektas/projektiniai pasiūlymai
	PV	M. Jamantas	2021 08	STATINIO NUMERIS IR PAVADINIMAS vieno buto pastatas
	PDV	M. Jamantas	2021 08	DOKUMENTO PAVADINIMAS Dangų planas M 1:500
				LAIDA 0
P.P.	STATYTOJAS UŽSAKOVAS	A.B.		DOKUMENTO ŽYMUO BF21-03/29-PP
				LAPAS 1
				LAPŲ 5

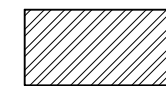


Pirmo aukšto planas, M 1:100

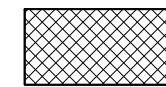
NAMO PATALPŲ EKSPLIKACIJA

Nr.	Patalpos pavadinimas	Plotas
1.1	Tambūras	5.32
1.2	Svetaine	18.85
1.3	Koridorius	2.74
1.4	Darbo kambarys	8.26
1.5	Kambarys	8.25
1.6	Virtuvė	11.88
1.7	Katilinė	4.5
1.8	Vonia	6.79
1.9	Sandėlis	5.18
1.10	Kambarys	8.49
1.11	Kambarys	12.03
1.12	Miegamasis	10.32
	SUMA	102.61
1.13	Terasa	8.94

SUTARTINIAI ŽYMĖJIMAI

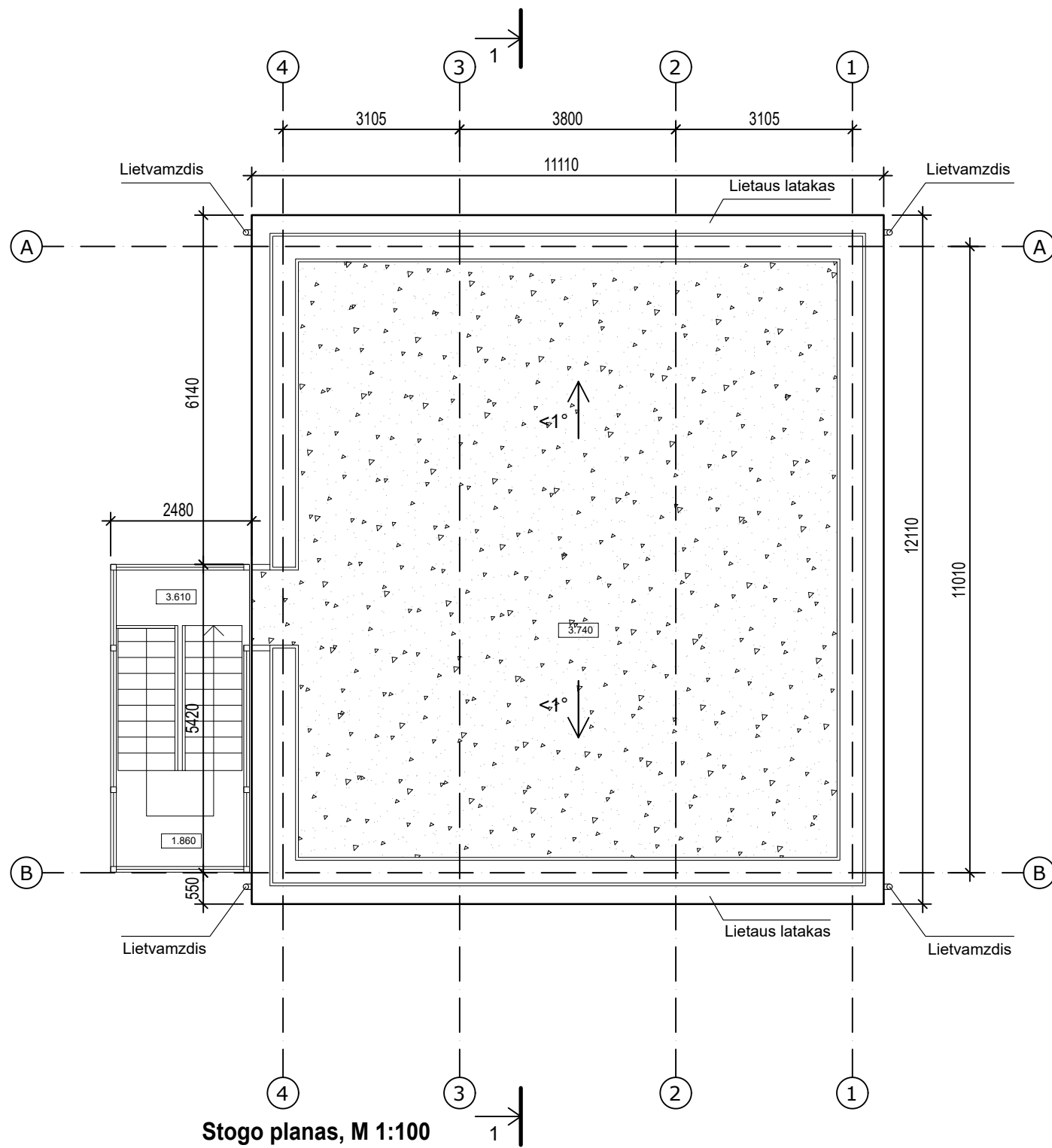


Blokelių mūras




Šilumos izolacija

0	LAIŠA		IŠLEIDIMO DATA		LAIŠOS STATUSAS. KEITIMO PRIEŽASTIS (JEI TAIKOMA)		STATINIO PROJEKTO PAVADINIMAS		
KVAL. PATV. DOK. NR.	●●●●		UAB "BALTA FONAS"		Gyvenamosios paskirties (vieno buto) pastato, Rudausių Sodų 7-oji g.24, Vilniuje statybos projektas/projektiniai pasiūlymai				
A1221	PV	M.JAMANTAS		2021 05	DOKUMENTO PAVADINIMAS				
A1221	PDV	M.JAMANTAS		2021 05					
P.P.		STATYTOJAS		A. B.		DOKUMENTO ŽYMUO		LAPAS	LAPŲ
		UŽSAKOVAS				BF21-03/29-BR-04		3	7
							Pirmo aukšto planas M 1:100		0

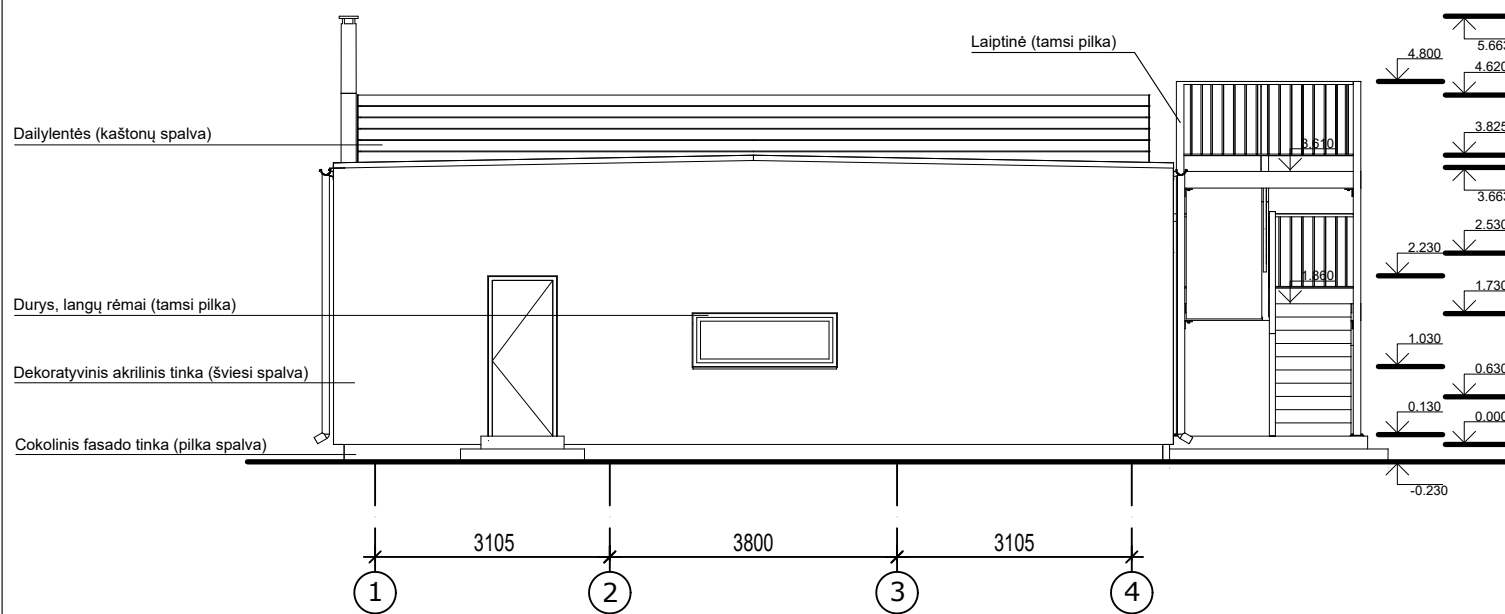


SUTARTINIAI ŽYMĖJIMAI

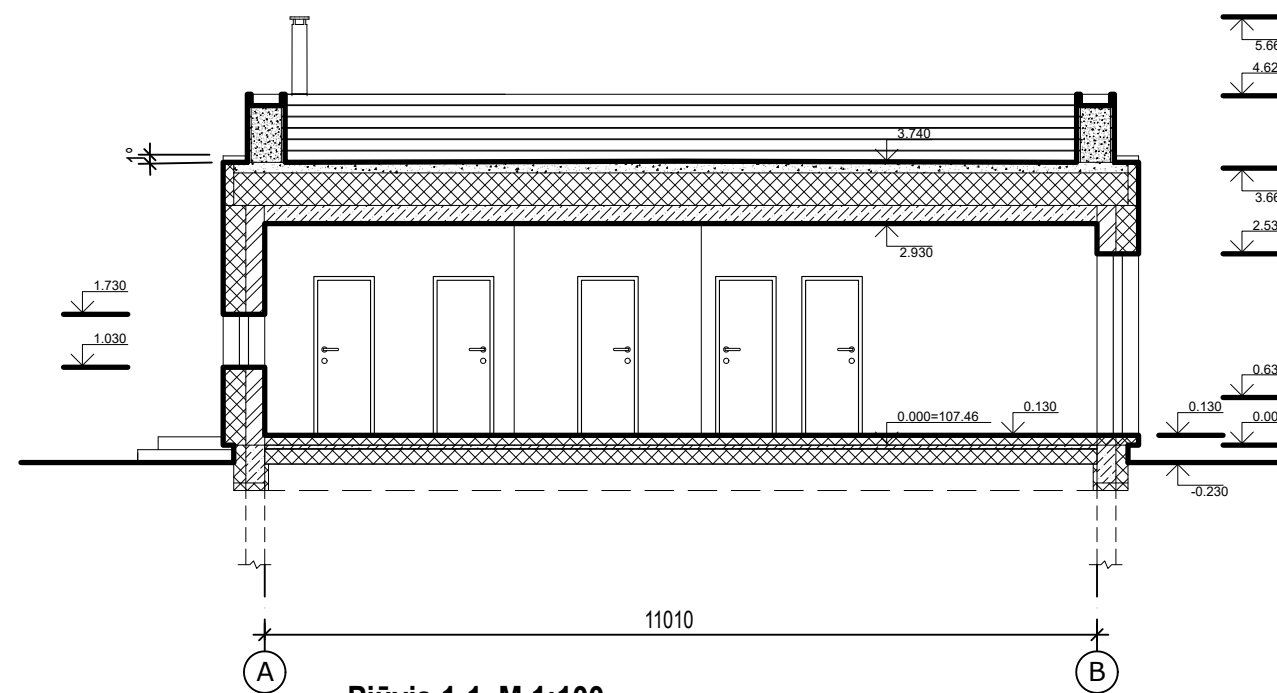


Stogo planas, M 1:100

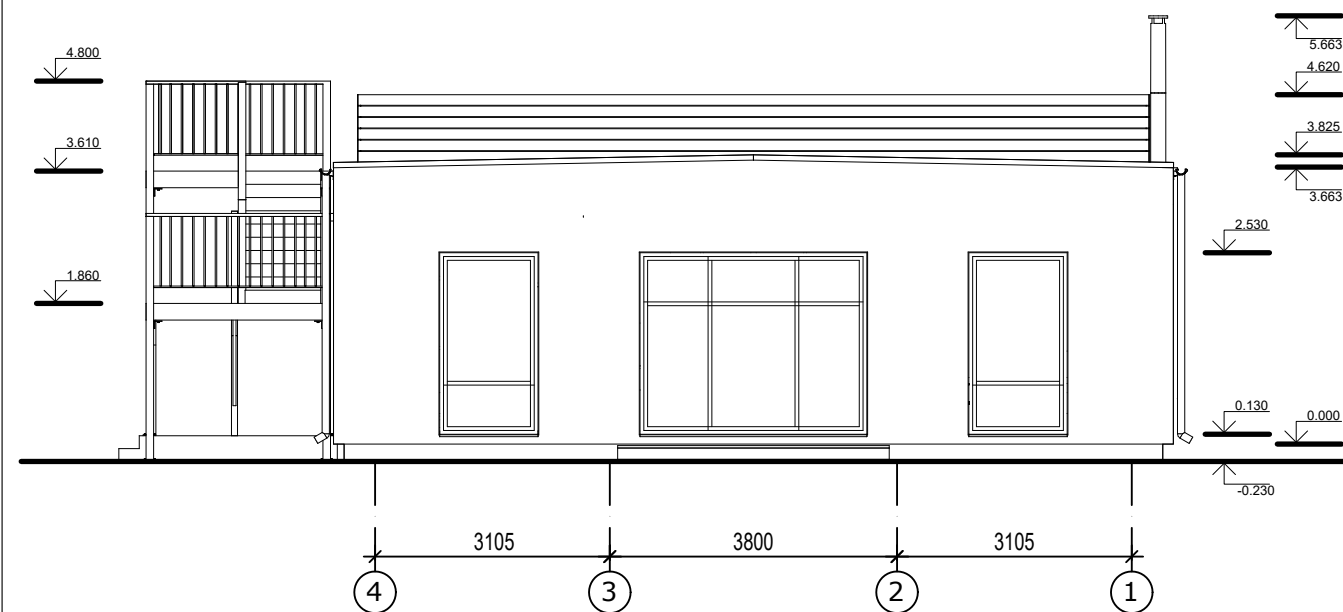
0				LAIDOS STATUSAS. KEITIMO PRIEŽASTIS (JEI TAIKOMA)	
LAIDA	IŠLEIDIMO DATA		STATINIO PROJEKTO PAVADINIMAS		
KVAL. PATV. DOK. NR.	<b>UAB "BALTAS FONAS"</b> Santariškių g. 31-1, Vilnius		Gyvenamosios paskirties (vieno buto) pastato, Rudausių Sodų 7-oji g.24, Vilniuje statybos projektas/projektiniai pasiūlymai		
A1221	PV	M.JAMANTAS		2021 02	DOKUMENTO PAVADINIMAS
A1221	PDV	M.JAMANTAS		2021 02	
Pirmo aukšto planas M 1:100					LAIDA
					0
P.P.	STATYTOJAS A. B.		DOKUMENTO ŽYMUO		LAPAS
	UŽSAKOVAS		BF21-03/29-BR-04		LAPŲ
					3
					7



Fasadas 1-4, M 1:100







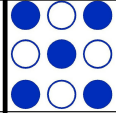
Pjūvis 1-1, M 1:100

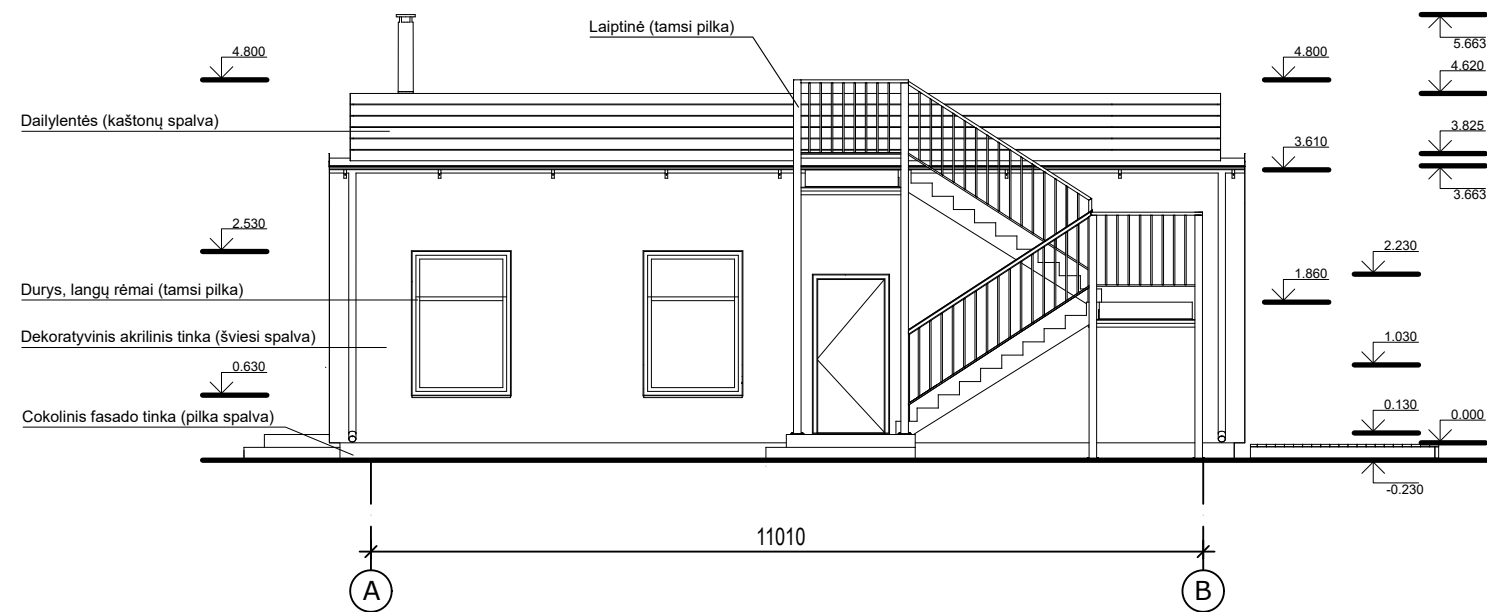


Fasadas 4-1, M 1:100

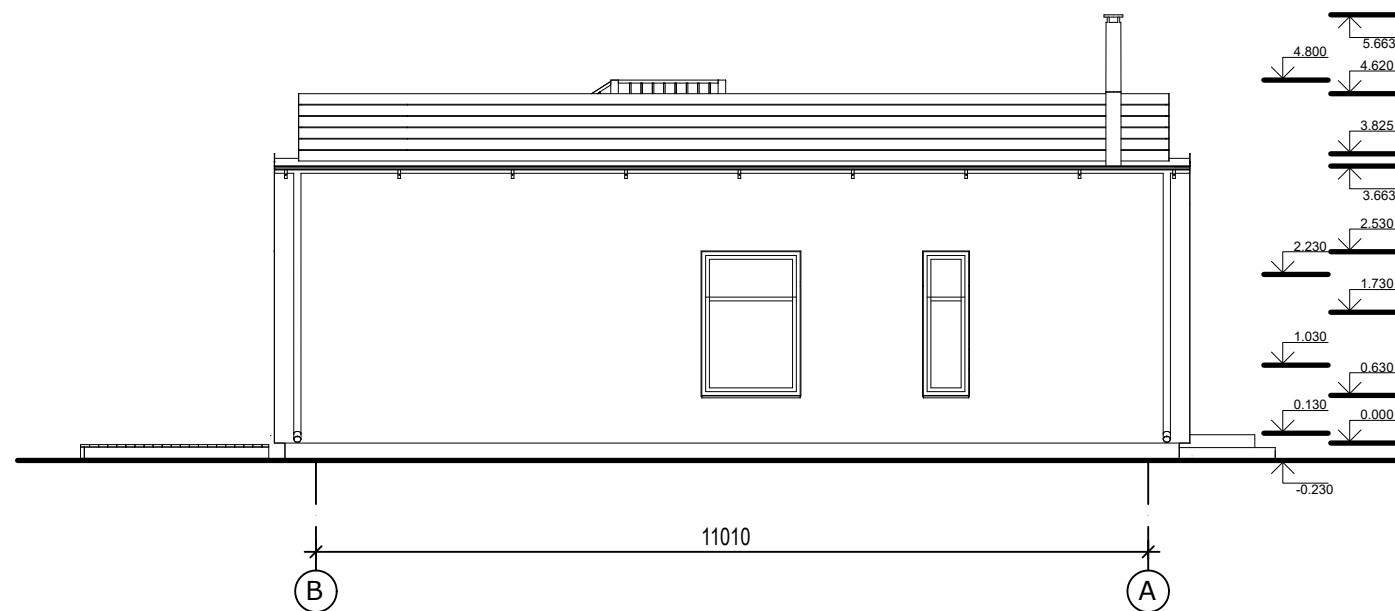
SUTARTINIAI ŽYMĖJIMAI

-  Blokelių mūras
-  Šilumos izoliacija
-  Geležbetonis
-  Skalda (fr. 20-30 mm)

0					
LAIDA	IŠLEIDIMO DATA	LAIDOS STATUSAS. KEITIMO PRIEŽASTIS (JEI TAIKOMA)			
KVAL. PATV. DOK. NR.	 <b>UAB "BALTAS FONAS"</b> Santariškių g. 31-1, Vilnius	STATINIO PROJEKTO PAVADINIMAS			
A1221	PV	M.JAMANTAS		2021 05	Gyvenamosios paskirties (vieno buto) pastato, Rudausių Sodų 7-oji g.24, Vilniuje statybos projektas/projektiniai pasiūlymai
A1221	PDV	M.JAMANTAS		2021 05	
DOKUMENTO PAVADINIMAS					LAIDA
Pjūvis, M 1:100; Fasada 1-4, 4-1, M 1:100					0
DOKUMENTO ŽYMUO					LAPAS
A. B.					LAPŲ
P.P.	STATYTOJAS	A. B.			3
	UŽSAKOVAS	BF21-03/29-BR-04			7

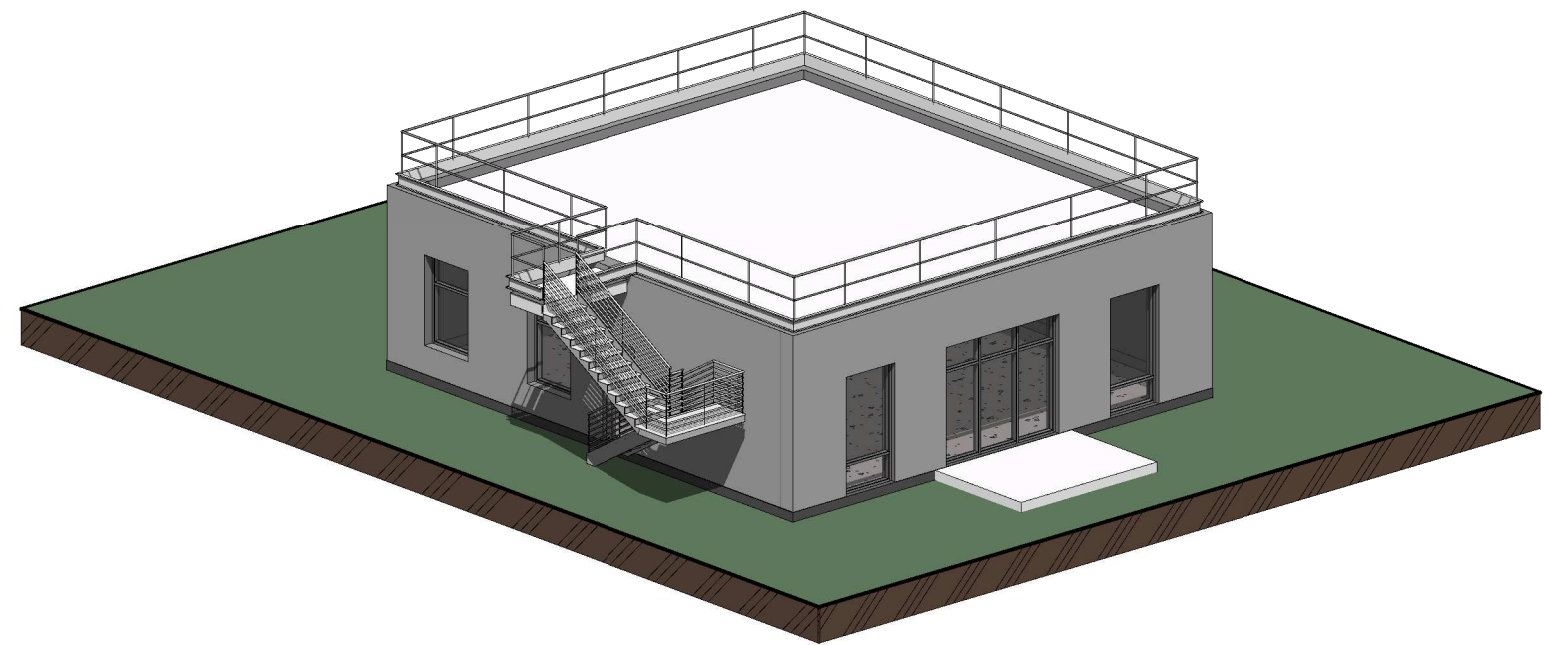
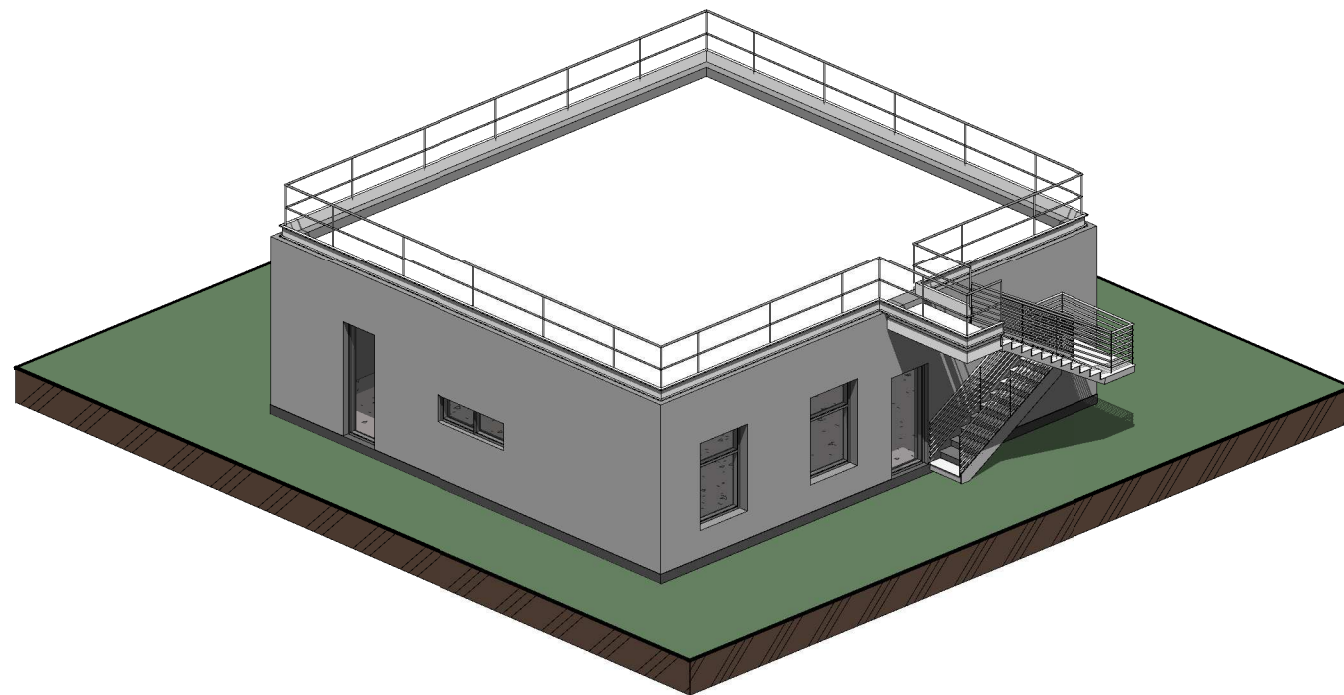



Fasadas A-B, M 1:100



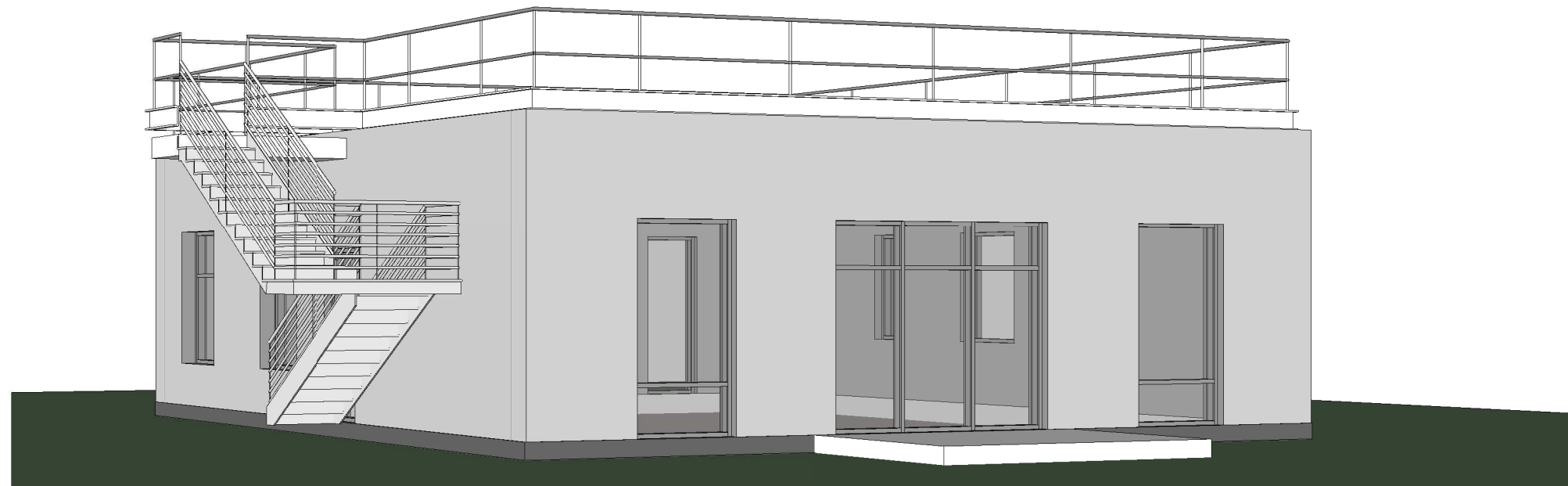
Fasadas B-A, M 1:100


0				LAIDOS STATUSAS. KEITIMO PRIEŽASTIS (JEI TAIKOMA)		
LAIDA	IŠLEIDIMO DATA		STATINIO PROJEKTO PAVADINIMAS			
KVAL. PATV. DOK. NR.	<b>UAB "BALTAS FONAS"</b> Santariškių g. 31-1, Vilnius		Gyvenamosios paskirties (vieno buto) pastato, Rudausių Sodų 7-oji g.24, Vilniuje statybos projektas/projektiniai pasiūlymai			
A1221	PV	M.JAMANTAS		2021 05	DOKUMENTO PAVADINIMAS	
A1221	PDV	M.JAMANTAS		2021 05		
					Fasada M 1:100	LAIDA
						0
P.P.	STATYTOJAS		DOKUMENTO ŽYMUO		LAPAS	LAPŲ
	A. B.		BF21-03/29-BR-04		3	7
	UŽSAKOVAS					



ATESTATO NR.	 <b>UAB "BALTA FONAS"</b> SANTARIŠKIŲ G. 31-1, VILNIUS				OBJEKTAS Gyvenamo namo (vieno buto) pastato, Rudausių Sodų 7-oji g. 24, Vilniuje, statybos projektas/projektiniai pasiūlymai		
A1032	P.V.	R.MANKUS		2021 08	BRĖŽINYS	LADA	
A1221	PDV/Arch.	M.JAMANTAS		2021 08			
					Aksonometrijos		0
ETAPAS	STATYTOJAS				KOMPLEKSO NR.	LAPAS	LAPŲ
	A.B.				BF21-03/29-PP	5	





ATESTATO NR.		 <b>UAB "BALTA FONAS"</b> SANTARIŠKIŲ G. 31-1, VILNIUS			OBJEKTAS Gyvenamo namo (vieno buto) pastato, Rudausių Sodų 7-oji g. 24, Vilniuje, statybos projektas/projektiniai pasiūlymai		
A1032	P.V.	R.MANKUS		2021 08	BRĖŽINYS	LADA	
A1221	PDV/Arch.	M.JAMANTAS		2021 08			
Vizualizacijos						0	
ETAPAS	STATYTOJAS				KOMPLEKSO NR.	LAPAS	
	A.B.				BF21-03/29-PP	6	
						LAPŲ	