

Statytojas /
Užsakovas UAB „BROLIS TIMBER“

Statinio projekto
pavadinimas **TERMOMEDIENOS GAMYKLOS INŽINIERIŲ G. 2, RAMUČIŲ K., KARMĖLAVOS SEN.,
KAUNO RAJ. STATYBOS PROJEKTAS**

Statinio
kategorija YPATINGI STATINIAI, NEYPATINGI STATINIAI, NESUDĖTINGI STATINIAI

Projekto Nr. **21009**

Statinio projekto
etapas PROJEKTINIAI PASIŪLYMAI

Statinys XX VISI STATINIAI

Statinio
projekto dalis **BENDRIEJI DUOMENYS**

Byla (knyga) **BD-01**

Bylos laida **0**

Bylos
išleidimo data 2021-09-15

Pareigos	Vardas, pavardė	Atestato Nr.	Parašas
----------	-----------------	--------------	---------

Direktorius	Vitalijus Barštys		
-------------	-------------------	--	--

Statinio projekto vadovas	Paulius Ptašinskas	19122	
---------------------------	--------------------	-------	--

Architektūros SPDV	Regina Venckievič	A1136	
--------------------	-------------------	-------	--

Architektė	Rita Tamulevičiūtė		
------------	--------------------	--	--

XX VISI STATINIAI

BENDROJI DALIS

PROJEKTO BENDROSIOS DALIES BYLŲ ŽINIARAŠTIS

Eil. Nr.	Bylos žymuo	Laida	Bylos pavadinimas	Pastabos
1.	BD-01	0	BENDROJI DALIS	<i>Tekstinė dalis ir priedai, brėžiniai</i>

BYLOS BD-1 laida 0 DOKUMENTŲ ŽINIARAŠTIS

Dokumento žymuo	Lapų sk.	Laida	Dokumento pavadinimas	Pastabos
21009-XX-PP-BD-01.BDŽ-01	2	0	BD-01 bylos sudėties žiniaraštis	
21009-XX-PP-BD-01.BAR-01	15	0	Bendrasis aiškinamasis raštas	
2021-09-02	3	-	Projektinių pasiūlymų rengimo užduotis	
2V-789	1	0	Kauno rajono savivaldybės Administracijos Kelių ir transporto skyriaus prisijungimo sąlygos	
			Brėžiniai	
21009-00-PP-SP-01.B-01	1	0	Dangų planas	
20005-00-PP-BD-01.B-01	1	0	Suvestinis inžinerinių tinklų planas	
20005-00-PP-SA-01.B-01	1	0	Sklypo schema	
21009-00-PP-SA-01.B-02	1	0	Sklypo želdinimo ir laisvalaikio zonų schema	
21009-01-PP-SA-01.B-01	1	0	Pastatų sklype schema	01 Medienos terminio apdorojimo pastatas
21009-01-PP-SA-01.B-02	1	0	Pirmo aukšto planas be įrangos	
21009-01-PP-SA-01.B-03	1	0	Pirmo aukšto planas su įranga	
21009-01-PP-SA-01.B-04	1	0	Fasadas 1-7, Fasadas H-A	
21009-01-PP-SA-01.B-05	1	0	Fasadas 7-1, Fasadas A-H	
21009-01-PP-SA-01.B-06	1	0	Pjūvis 1-1, Pjūvis 2-2, Pjūvis 3-3	
21009-01-PP-SA-01.B-01	1	0	Pastatų sklype schema	02 Tarpiniavimo pastatas
21009-02-PP-SA-01.B-02	1	0	Pirmo aukšto planas	
21009-02-PP-SA-01.B-03	1	0	Fasadas 2-7, Fasadas A-C, Fasadas C-A	
21009-02-PP-SA-01.B-04	1	0	Pjūvis 2-2, Pjūvis 1-1, Fasadas 7-1	
21009-03-PP-SA-01.B-01	1	0	Pastatų sklype schema	03 Sandėlis apdorotai medienai
21009-03-PP-SA-01.B-02	1	0	Pirmo aukšto planas	
21009-03-PP-SA-01.B-03	1	0	Fasadas F-A, Fasadas 4-1, Fasadas 1-4	
21009-03-PP-SA-01.B-04	1	0	Fasadas A-F, Pjūvis 1-1	
21009-03-PP-SA-01.B-05	1	0	Vizualizacijos	
21009-04-PP-SA-01.B-01	1	0	Pastatų sklype schema	04 Sandėlis žaliavinei medienai
21009-04-PP-SA-01.B-02	1	0	Pirmo aukšto ir antresolės planas	
21009-04-PP-SA-01.B-03	1	0	Administracinių – buitinių patalpų fragmentas	

Dokumento žymuo	Lapų sk.	Laida	Dokumento pavadinimas	Pastabos
21009-04-PP-SA-01.B-04	1	0	Fasadas 8-1, fasadas A1-A4, fasadas A4-A1	
21009-04-PP-SA-01.B-05	1	0	Pjūvis P-3, Pjūvis P-1, Pjūvis P-2	
21009-04-PP-SA-01.B-06	1	0	Vizualizacijos	
			Priedai	
99-2/208-00-TDP-6	1	-	Kauno laisvosios ekonominės zonos detalusis planas. Pagrindinis brėžinys. Teritorijos užstatymo reglamentas	
99-2/208-00-TDP-8-A	1	-	Pagrindinis brėžinys. Infrastruktūros planas	
99-2/208-00-TDP	31	-	Aiškinamasis raštas	
Nr. 44	7	-	Sprendimas dėl Kauno laisvosios ekonominės zonos detaliojo plano patvirtinimo	

AIŠKINAMASIS RAŠTAS

AIŠKINAMOJO RAŠTO TURINYS

1	BENDROJI INFORMACIJA.....	2
1.1	Projekto paskirtis ir tikslai.....	2
1.2	Bendrieji duomenys.....	2
1.3	Teritorijų planavimas.....	2
2	ESAMA SITUACIJA	2
2.1	Statybos sklypo apibūdinimas.....	2
2.1.1	Bendra padėtis.....	2
2.1.2	Veiklos apribojimai.....	3
2.1.3	Želdiniai.....	3
2.2	Inžinerinių tyrinėjimų duomenys.....	3
2.2.1	Topografiniai duomenys.....	4
3	PROJEKTUOJAMI STATINIAI	5
3.1	Projektu numatoma pastatyti šiuos statinius.....	5
3.2	Bendrieji rodikliai.....	5
4	PROJEKTINIAI SPRENDINIAI.....	6
4.1	Sklypo planas.....	6
4.1.1	Sklypo paruošimas statybai.....	6
4.1.2	Reikalavimai inžinerinių statinių išdėstymui.....	6
4.1.3	Teritorijos užstatymas ir sklypo gerbūvis.....	6
4.2	Architektūra.....	6
4.2.1	Išplanavimas ir tūriniai sprendiniai.....	6
4.2.2	Apdailos medžiagos.....	7
4.3	Konstrukcijos.....	8
4.4	Pastatų inžinerinės sistemos.....	8
4.5	Lauko inžineriniai tinklai.....	9
4.5.1	Lietaus nuotekų tinklas.....	9
4.5.2	Vandentiekis ir nuotekų šalinimas.....	9
4.5.3	Elektrotechnika.....	9
4.5.4	Telekomunikacijos.....	9
4.5.5	Dujotiekis.....	9
5	SAUGOMŲ TERITORIJŲ TVARKYMAS IR APSAUGOS REIKALAVIMAI	9
6	APLINKOS IR STATINIŲ PRITAIKYMAS NEĮGALIESIEMS	9

1 BENDROJI INFORMACIJA

1.1 Projekto paskirtis ir tikslai

Projektiniai pasiūlymai yra rengiami Statytojo UAB „Brolis Timber“ užsakymu, siekiant įgyvendinti termomedienos gamyklos komplekso projektą. Projektas rengiamas generalinio projektuotojo UAB „ERINAR“.

Projektiniai pasiūlymai taip pat rengiami vadovaujantis 2021-09-02 Kauno rajono savivaldybės Projektavimo užduotimi bei 2021-09-02 Kauno rajono savivaldybės administracijos kelių ir transporto skyriaus prisijungimo sąlygomis Nr. 2V-789.

1.2 Bendrieji duomenys

Projektuojamų gamybos ir sandėliavimo pastatų, inžinerinių statinių ir inžinerinių tinklų statyba numatoma valstybinės žemės subnuomos patikėjimo teise UAB „Brolis Timber“ valdomame žemės sklype Inžinierių g. 2, Ramučių k., Karmėlavos sen., Kauno raj. (skl. kad. Nr. 5233/0011:1505).

- Žemės sklypo kadastrinis numeris – 5233/0011:1505.
- Žemės sklypo adresas – Inžinierių g. 2, Ramučių k., Karmėlavos sen., Kauno raj.
- Žemės sklypo plotas – 0,9039 ha.
- Pagrindinė naudojimo paskirtis – kita.
- Žemės sklypo naudojimo būdas – pramonės ir sandėliavimo objektų teritorijos.
- Statinio Statytojas – UAB „Brolis Timber“.
- Projekto Užsakovas – UAB „Brolis Timber“.
- Generalinis projektuotojas – UAB „ERINAR“.
- Architektai – Regina Venckievič, Rita Tamulevičiūtė.

1.3 Teritorijų planavimas

Nagrinėjamai teritorijai yra parengtas ir galiojantis Kauno laisvosios ekonominės zonos detalusis planas, kuris 2000 m. rugpjūčio 31 d. patvirtintas Kauno rajono tarybos sprendimu Nr. 44.

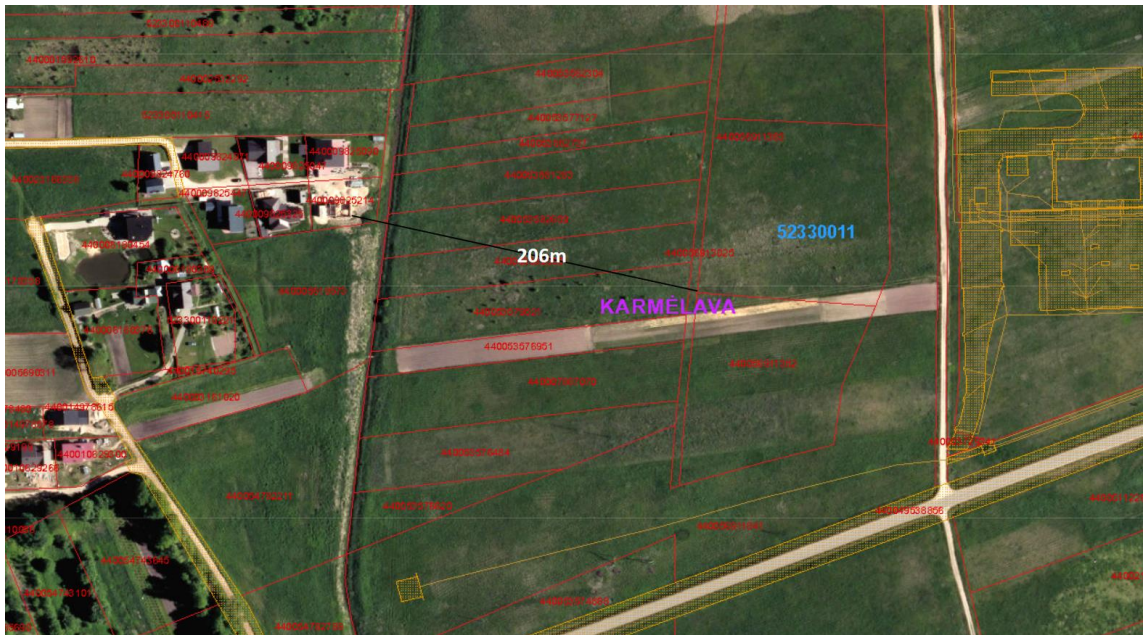
2 ESAMA SITUACIJA

2.1 Statybos sklypo apibūdinimas

2.1.1 Bendra padėtis

Sklypas (kad. Nr. 5233/0011:1505), kuriame projektuojami statiniai yra Kauno rajono Laisvosios ekonominės zonos teritorijoje, šalia Davalgonių ir Inžinierių gatvių sankryžos.

Šiaurinėje ir vakarinėje – sklypo pusėse gretimų pastatų nėra. Vakarinėje pusėje yra gyvenamųjų pastatų grupė, artimiausiais atstumas nuo sklypo ribos iki gyvenamojo namo apie 206 m:



Pietinėje dalyje, greta Davalgonių g. yra valstybinės žemės sklypas inžineriniams tinklams.

Rytinėje – už Inžinierių g. – Continental Automotive Kaunas įmonė.

Nagrinėjamame sklype pastatų nėra.

Projektu nenumatomas esminis reljefo koregavimas, atsižvelgiant į gamybinių ir sandėliavimo pastatų statybą bei manevravimo aikštelių įrengimą. Žemiausia esama altitudė reljefo yra pietvakarinėje sklypo riboje – alt. 61,30. Aukščiausia esama altitudė yra dalyje – 65,50. Vidutinė projektuojama sklypo altitudė – 62,93.

Žemės sklypui parengtu detaliuoju planu numatyti šie reglamentai:

- sklypo intensyvumas – nenustatyta;
- sklypo tankumas – 40 – 60 %;
- sklypo pastatų aukštų skaičius: gamybos – 1–2 a.; biurų – 1–4 a.

2.1.2 Veiklos apribojimai

Nagrinėjamai teritorijai taikomi aerodromo apsaugos zonos ir melioruotos žemės ir melioracijos statinių apsaugos zonų reikalavimai.

2.1.3 Želdiniai

Šiuo metu teritorija neužstatyta ir apaugusi žole.

2.2 Inžinerinių tyrinėjimų duomenys

2.2.1 Topografiniai duomenys

Topografinę nuotrauką 2021 m. birželio mėnesį parengė UAB „Geometra“. Nagrinėjamo sklypo reljefas vakarinėje dalyje žemėja. Sklype yra esami pavieniai melioracijos tinklai, rinktuvai, kurie bus išskelti ir panaikinti.

3 PROJEKTUOJAMI STATINIAI

3.1 Projektu numatoma pastatyti šiuos statinius

Sklype numatyta suprojektuoti ir pastatyti keturis pastatus, įvažiavimą į sklypą, sunkiojo transporto manevravimo aikštelę, lengvųjų automobilių parkavimo zonas, veją bei lauko inžinerinius tinklus.

Eil. Nr.	Statinio pavadinimas	Statinio Nr.	Statinio paskirtis	Statinio kategorija	Statybos rūšis
1.	Medienos terminio apdoravimo korpusas	01	Gamybos (7.8)	Ypatingasis	Nauja statyba
2.	Tarpiniavimo korpusas	02	Gamybos (7.8)	Ypatingasis	Nauja statyba
3.	Sandėlis apdorotai medienai	03	Sandėliavimo (7.9)	Ypatingasis	Nauja statyba
4.	Sandėlis žaliavinei medienai	04	Sandėliavimo (7.9)	Ypatingasis	Nauja statyba
6.	Įvažiavimas	05	Vidaus kelias (8.1)	Nesudėtingasis II grupės	Nauja statyba

3.2 Bendrieji rodikliai

Eil. Nr.	Rodikliai	Mato vienetas	Kiekis	Pastabos
1	Žemės sklypo plotas	ha	0,9039	
2	Sklypo užstatymo intensyvumas	%	29	
3	Sklypo užstatymo tankumas	%	33	
4	Užstatymo plotas	m ²	2770,62	01, 02, 03, 04 pastatai
4.1	Užstatymo plotas (01)	m ²	876,52	Medienos terminio apdoravimo korpusas
4.2	Užstatymo plotas (02)	m ²	507,76	Tarpiniavimo korpusas
4.3	Užstatymo plotas (03)	m ²	776,41	Sandėlis apdorotai medienai
4.4	Užstatymo plotas (04)	m ²	609,93	Sandėlis žaliavinei medienai
5	Bendrasis plotas	m ²	2419,57	01, 02, 03, 04 pastatai
5.1	Bendrasis plotas (01)	m ²	559,21	Medienos terminio apdoravimo korpusas
5.2	Bendrasis plotas (02)	m ²	448,75	Tarpiniavimo korpusas
5.3	Bendrasis plotas (03)	m ²	765,0	Sandėlis apdorotai medienai
5.4	Bendrasis plotas (04)	m ²	646,61	Sandėlis žaliavinei medienai
6	Pastatų tūris			
6.1	Pastato tūris (01)	m ³	6090,08	Medienos terminio apdoravimo korpusas
6.2	Pastato tūris (02)	m ³	2870,0	Tarpiniavimo korpusas
6.3	Pastato tūris (03)	m ³	6800,0	Sandėlis apdorotai medienai
6.4	Pastato tūris (04)	m ³	4870,0	Sandėlis žaliavinei medienai
7	Pastatų aukštis			
7.1	Pastato aukštis (01)	m	12,25	Medienos terminio apdoravimo korpusas
7.2	Pastato aukštis (02)	m	7,2	Tarpiniavimo korpusas
7.3	Pastato aukštis (03)	m	9,8	Sandėlis apdorotai medienai
7.4	Pastato aukštis (04)	m	9,3	Sandėlis žaliavinei medienai
11	Automobilių vietų sklype	vnt.	12	
12	Apželdintas sklypo plotas	%	10	

4 PROJEKTINIAI SPRENDINIAI

4.1 Sklypo planas

4.1.1 Sklypo paruošimas statybai

Iki statybos darbų pradžios numatoma išskelti ir panaikinti esantį sklype melioracijos tinklą.

4.1.2 Reikalavimai inžinerinių statinių išdėstymui

Bendras nagrinėjamos teritorijos plotas sudaro – 0,9039 ha. Į teritoriją projektuojamas vienas įvažiavimas iš esamos Inžinierių gatvės rytinėje sklypo dalyje.

Pietrytinėje sklypo dalyje numatyta vieta modulinei transformatorinei.

4.1.3 Teritorijos užstatymas ir sklypo gerbūvis

Pastatų išdėstymas nustatytas Statytojo projektavimo užduotimi ir gamybos technologija. Pagrindinis statinių išdėstymo tikslas – užtikrinti optimalius technologinius procesus sklype ir pastatuose.

Rytinėje sklypo dalyje, šalia įvažiavimo numatytas sandėlis su administracinėmis patalpomis (4), šalia kurių – lengvųjų automobilių parkingas. Vidurinėje sklypo dalyje, vakarinėje pusėje – termomedienos gamybos korpusas (01), rytinėje – medienos tarpiniavimo pastatas (02), sklypo pietvakariuose – sandėlis (03). Pietinėje dalyje numatytas dar vienas lengvųjų automobilių parkavimas. Sunkiojo transporto eismas numatomas ratu, aplink tarpiniavimo pastatą (02). Šiaurės vakarų pusėje numatyta vieta perspektyviniam gamybos korpusui.

Buitinių atliekų konteinerių vieta projektuojama vakarinėje sklypo dalyje.

4.2 Architektūra

4.2.1 Išplanavimas ir tūriniai sprendiniai

Komplekse projektuojami du gamybos paskirties pastatai: Medienos terminio apdorojimo pastatas (01) ir Medienos tarpiniavimo korpusas (02). Pastatai projektuojami vieno aukšto, patalpų dydis ir geometrija nustatyti pagal technologinę užduotį ir įrangą.

Medienos terminio apdorojimo pastate taip pat planuojama katilinė, elektros įvado patalpa bei valdymo ir sanitarinio mazgo patalpos.

Medienos tarpiniavimo pastate papildomai numatytos valdymo, kompresorinės ir sanitarinio mazgo patalpos.

Žaliavų ir pagamintos medienos saugojimui projektuojami du sandėliai (04 ir 03). Pastatai projektuojami vieno aukšto, patalpų dydis ir geometrija nustatyti pagal technologinę užduotį ir įrangą.

Pagrindinės komplekso administracinės patalpos projektuojamos pastate Nr. 04. Sandėlio antresolėje numatytos buitinės, administracinės paskirties patalpos.

Buitinės patalpos skirtos dešimčiai žmonių. Darbuotojų pamainų skaičius – dvi pamainos. Dirbančiųjų vienoje pamainoje – penki žmonės.

Pastate numatytos persirengimo patalpos, san. mazgai su dušais, virtuvėlė su valgymo zona, susitikimų kambarys dešimčiai žmonių, ofisas trims darbo vietoms ir ekspozicijų kambarys pirmame aukšte.

4.2.2 Apdailos medžiagos

Pastatas Dalys	01 (gamykla)	02 (gamykla)	03 (sandėlis)
Stogas	Šlaitinis. Dalys pastato stogo plieninės profiliuotos skardos. Kita dalis stogo apšiltintos konstrukcijos. Lietaus surinkimas išorinis, latakais ir lietvamzdžiais.	Šlaitinis. Plieninės profiliuotos skardos. Lietaus surinkimas išorinis, latakais ir lietvamzdžiais.	Šlaitinis. Plieninės profiliuotos skardos. Lietaus surinkimas išorinis, latakais ir lietvamzdžiais.
Fasadai	Dalis pastato (katilinės patalpa) apšiltinta – daugiasluoksnių sieninių plokščių (plieninė skarda ir šilumos izoliacija). Nešildomos zonos išorinės atitvaros skardos.	Pastatas nešildomas (išskyrus valdymo ir san. mazgo patalpas). Išorinės atitvaros skardos.	Pastatas nešildomas. Išorinės atitvaros – termomedienos dailylenčių. Dalis sienų – ažūrinės.
Langai, durys	Aliuminio profilių langai dūmams pašalinti. Katilinėje numatomi langai – lengvai numetamos konstrukcijos.	Aliuminio profilių langai dūmams pašalinti.	Langai neprojektuojami. Sienoje numatomos ažūrinės dalys, pro kurias, esant poreikiui, bus pašalinami dūmai.
Vidaus sienos, grindys	Valdymo patalpos, san. mazgo ir katilinės vidinės atitvaros daugiasluoksnių sienų plokščių (plieninė skarda ir šilumos izoliacija). Grindys – akmens masės plytelių. Gamybinės paskirties patalpos grindys – impregnuotos betoninės.	Valdymo patalpos, san. mazgo ir kompresorinės vidinės atitvaros daugiasluoksnių sienų plokščių (plieninė skarda ir šilumos izoliacija). Grindys – akmens masės plytelių. Gamybinės paskirties patalpos grindys – impregnuotos betoninės.	Sandėliavimo paskirties patalpos grindys – impregnuotos betoninės.

Pastatas Dalis	04 (sandėlis)	04 (administracinis korpusas)
Stogas	Šlaitinis. Plieninės profiliuotos skardos. Lietaus surinkimas išorinis, latakais ir lietvamzdžiais.	Sutapdintas, apšiltintas, ruloninės stogo dangos. Lietaus surinkimas vidinis (ilajomis).
Fasadai	Pastato dalis nešildoma. Išorinės atitvaros – medinių dailylenčių (termomedienos). Dalis fasadų – ažuřiniai.	Pastato dalis apšiltinta. Sienos karkasinės arba mūrinės, apšiltintos. Padengimas - medinių dailylenčių (termomedienos).
Langai, durys	Langai neprojektuojami. Sienoje numatomos ažuřinės dalys, pro kurias, esant reikalui, bus šalinami dūmai.	Aliuminio profilių langai su stiklo paketais.
Vidaus sienos, grindys	Sandėliavimo paskirties patalpos grindys – impregnuotos betoninės.	Vidinės sienos – dvigubo gipso kartono su garso izoliacija. San. mazguose, dušuose – plokštės atsparios drėgmei, padengtos hidroizoliacija ir keramikinėmis sienų plytelėmis. Grindys – ofisuose – medžio masyvo lentų, san. mazguose, dušuose, persirengimo kambaryje ir pirmo aukšto koridoriuje – akmens masės plytelių. Lubos – pakabinamų lubų įrengimas nenumatomas (poreikis bus sprendžiamas interjero projekte).

4.3 Konstruktijos

Projektuojami pastatai – karkasiniai. Pastatų pamatai – poliniai. Pastatų kolonos – gelžbetonio. Stogo laikančiosios konstrukcijos – metalinės. Sandėlio (04) administracinio korpuso perdangos ir denginys – gelžbetonio.

4.4 Pastatų inžinerinės sistemos

Pastatuose numatytos apšvietimo, elektros jėgos, gaisrinės ir apsauginės signalizacijos, vandentiekio ir nuotekų šalinimo, priešgaisrinio vandentiekio sistemos.

Perspektyvoje ant pastatų stogų planuojama įrengti atsinaujinančios energijos šaltinį – saulės energiją generuojančius saulės energijos modulius.

4.5 Lauko inžineriniai tinklai

4.5.1 Lietaus nuotekų tinklas

Sklypo teritorijos lietaus nuotekų vandenį planuojama nuvesti į pietinę sklypo pusę, į tarp Davalgonių gatvės ir nagrinėjamo žemės sklypo esantį D1600 mm lietaus nuotekų tinklą.

4.5.2 Vandentiekis ir nuotekų šalinimas

Geriamojo vandentiekio, priešgaisrinio vandentiekio ir buitinių nuotekų tinklus numatyta prijungti prie esamų tinklų šalia Inžinierių gatvės.

4.5.3 Elektrotechnika

Elektros tiekimą numatyta projektuoti kabeliais nuo esamos orinės linijos, esančios žemės sklype 5233/0011:1509.

4.5.4 Telekomunikacijos

Telekomunikacijų tinklą numatyta prijungti prie esamo telekomunikacijų tinklo šalia Davalgonių gatvės.

4.5.5 Dujotiekis

Dujotiekį numatyta projektuoti nuo esamo vidutinio slėgio dujų tiekimo vamzdžio iš Inžinierių gatvės pusės.

5 SAUGOMŲ TERITORIJŲ TVARKYMAS IR APSAUGOS REIKALAVIMAI

Planuojamas kompleksas nepatenka į saugomų teritorijų tvarkymo ir apsaugos zoną.

6 APLINKOS IR STATINIŲ PRITAIKYMAS NEĮGALIESIEMS

Žmonėms su negalia projektuojamos dvi automobilių parkavimo vietos: viena vieta A tipo ir viena vieta B tipo.

Įėjimas į administracinio pastato pirmą aukštą projektuojamas be slenksčio. Pirmame aukšte numatomas san. mazgas pritaikytas žmogui su negalia.

0	2021-09-15	Visuomenės informavimui apie numatomą statinių projektavimą				
Laida	Data	Keitimų pavadinimas (priežastis)				
	Įmonė	Pareigos	Vardas, pavardė	Atestato Nr.	Parašas	Išleidimo data
	UAB „ERINAR“	SPV	Paulius Ptašinskas	19122		2021-09-15

PRITARIU _____

Termomedienos gamyklos Inžinierių g. 2, Ramučių k., Karmėlavos sen., Kauno raj. statybos projektas
Statybos adresas

PROJEKTINIŲ PASIŪLYMŲ RENGIMO UŽDUOTIS
(pagal STR 1.04.04:2017 „Statinio projekta vimas. Projekto ekspertizė“)

Informacija apie planuojamus statyti statinius:		
1.1	Statinio pavadinimas	Medienos terminio apdorojimo pastatas (01)
2.1	Statybos rūšis	Nauja statyba
3.1	Statinio kategorija	Ypatingas
4.1	Statinio naudojimo paskirtis	Gamybos (7.8)
1.2	Statinio pavadinimas	Medienos tarpiniavimo pastatas (02)
2.2	Statybos rūšis	Nauja statyba
3.2	Statinio kategorija	Ypatingas
4.2	Statinio naudojimo paskirtis	Gamybos (7.8)
1.3	Statinio pavadinimas	Sandėlis žaliavinei medienai (03)
2.3	Statybos rūšis	Nauja statyba
3.3	Statinio kategorija	Ypatingas
4.3	Statinio naudojimo paskirtis	Sandėliavimo (7.9)
1.4	Statinio pavadinimas	Sandėlis apdorotai medienai (04)
2.4	Statybos rūšis	Nauja statyba
3.4	Statinio kategorija	Ypatingas
4.4	Statinio naudojimo paskirtis	Sandėliavimo (7.9)
1.5	Statinio pavadinimas	Administracinis pastatas (05)
2.5	Statybos rūšis	Nauja statyba
3.5	Statinio kategorija	Neypatingas
4.5	Statinio naudojimo paskirtis	Administracinė (7.2)
Žemės sklypo techniniai ir paskirties rodikliai:		
5.	Žemės sklypo kadastro Nr.	5233/0011:1505
6.	Pagrindinė naudojimo paskirtis	Kita
7.	Naudojimo būdas	Pramonės ir sandėliavimo objektų teritorijos
8.	Nuosavybės teisė	LIETUVOS RESPUBLIKA, a.k. 111105555
9.	Žemės sklypo plotas, ha	0.9039 ha
10.	Esamas sklypo užstatymo plotas, m ²	0
11..	Planuojamas sklypo užstatymo plotas, m ²	~ 2970
12.	Esamas sklypo užstatymo tankumas, %	0
13..	Planuojamas sklypo užstatymo tankumas, %	35 %
14.	Esamas bendras pastatų plotas, m ²	0
15.	Planuojamas bendras pastatų plotas, m ²	~ 2420
16.	Esamas sklypo užstatymo intensyvumas, %	0

17.	Planuojamas sklypo užstatymo intensyvumas, %	30 %
18.	Esamas kietų dangų plotas, m ²	0
19.	Planuojamas kietų dangų plotas, m ²	~ 4540 m ²
20.	Esamų pastatų aukštis, m	0
21.	Projektuojamų pastatų aukštis, m	Iki 13 m
Projektuojamų statinių techniniai ir paskirties rodikliai, statinių aprašymas:		
22.	Projektuojamo pastato bendrasis plotas	01 ~ 560 m ² 02 ~ 440 m ² 03 ~ 770 m ² 04 ~ 525 m ² 05 ~ 120 m ²
23.	Projektuojamo pastato tūris	01 ~ 5200 m ³ 02 ~ 2500 m ³ 03 ~ 6900 m ³ 04 ~ 4500 m ³ 05 ~ 600 m ³
24.	Projektuojamo pastato aukštų skaičius	01 – 1 aukštas 02 – 1 aukštas 03 – 1 aukštas 04 – 1 aukštas 05 – 2 aukštas
25.	Projektuojamo pastato aukštis	01 ~ 13 m 02 ~ 8 m 03 ~ 11 m 04 ~ 10 m 05 ~ 8,5 m
26.	Projektuojamo pastato išorės apdailos medžiagos	01 – plieninė skarda 02 – plieninė skarda 03 – termomedienos dailylentės 04 – termomedienos dailylentės 05 – termomedienos dailylentės
27.	Projektuojamo pastato spalvos	01 – tamsiai pilka su atspalviu 02 – tamsiai pilka su atspalviu 03 – šviesus medis 04 – šviesus medis 05 – šviesus medis
28.	Stogo konstrukcija (vienšlaitis, dvišlaitis, arkinis, plokščias...)	01 – dvišlaitis 02 – dvišlaitis 03 – dvišlaitis 04 – dvišlaitis 05 – plokščias
29.	Planuojama ūkinė veikla (gamybinės, ūkinės veiklos apimtys, aptarnaujamų žmonių sk.)	01 – gamybinė 02 – gamybinė 03 – sandėliavimo 04 – sandėliavimo 05 – administracinė
30.	Esama ir būsima statinio (jo dalies) paskirtis (pildoma keičiant paskirtį)	-
Ar rengiant visuomenei svarbaus statinio ar jo dalies projektą numatoma koreguoti Teritorijų planavimo įstatymo 28 str. 8 dalyje nurodytus detaliojo plano sprendinius (nurodyti koreguojamus sprendinius)		Ne

Projektinių pasiūlymų paskirtis:	
<input checked="" type="checkbox"/> 31.	Išreikšti Statytojo sumanyto projektuoti statinio architektūros ir kitų pagrindinių sprendinių idėja.
<input checked="" type="checkbox"/> 32.	Informuoti visuomenę apie visuomenei svarbaus statinio ar jo dalies, Teritorijų planavimo įstatymo 20 straipsnyje numatytais atvejais statinio ar jo dalies, numatomą projektavimą, statinio ar statinio dalies paskirties keitimą, visuomenei svarbaus statinio ar jo dalies numatomą projektavimą, kai Teritorijų planavimo įstatymo 28 straipsnio 8 dalyje nustatytais atvejais rengiant statinio ar jo dalies projektą bus koreguojami detaliojo plano sprendiniai.
<input checked="" type="checkbox"/> 33.	Specialiesiems architektūros reikalavimams gauti.
<input type="checkbox"/> 34.	Nustatyti žemės sklypo teritorijos naudojimo reglamento parametrus, kai teritorijų planavimo įstatymo 20 straipsnio nustatytais atvejais neparengti teritorijų planavimo dokumentai ir statyba konkrečiame žemės sklype leidžiama.
Statytojo pateikiami dokumentai ir kiti duomenys:	
<input checked="" type="checkbox"/> 35.	Žemės sklypo planas
<input checked="" type="checkbox"/> 36.	Nekilnojamojo turto registro centrinio duomenų banko išrašas (žemės sklypo nuosavybę patvirtinantys dokumentai)
<input checked="" type="checkbox"/> 37.	Teritorijų planavimo dokumento (kai jis parengtas) kopija
Projektinių pasiūlymų sudėtis:	
<input checked="" type="checkbox"/> 38.	1. Aiškinamasis raštas
<input checked="" type="checkbox"/> 39.	2. Grafinė dalis:
<input checked="" type="checkbox"/>	2.1. Žemės sklypo su gretima urbanistine aplinka planas
<input checked="" type="checkbox"/>	2.2. pastato, jo dalies aukštų planų schemos
<input checked="" type="checkbox"/>	2.3. pastato, jo dalies charakteringų pjūvių schemos
<input checked="" type="checkbox"/>	2.4. pastato, jo dalių fasadai
<input checked="" type="checkbox"/> 40.	3. Projektinių pasiūlymų vaizdinė informacija (statinių su gretima urbanistine aplinka vizualizacija yra privaloma)
<input checked="" type="checkbox"/> 41.	4. Teritorijų planavimo dokumento (kai jis parengtas) aiškinamasis raštas ir pagrindinis brėžinys arba ištrauka iš pagrindinio brėžinio su pažymėta statybos vieta, teritorijų planavimo patvirtinimo dokumentai
Kiti duomenys:	

Statinio projekto vadovas

(pareigų pavadinimas)*



(parašas)

Paulius Ptašinskas

(vardas ir pavardė)

1. Projektinių pasiūlymų viešinimo procedūras atlikti vadovaujantis statybos techninio reglamento STR1.04.04:2017 „Statinio projektavimas, projekto ekspertizė“ VIII skyriaus 68' punkto reikalavimais. 2. Rengiant projektinius pasiūlymus, įvertinti Kauno rajono savivaldybės teritorijos kelio jungties tarp kelio A1 Vilnius–Kaunas–Klaipėda Petrašiūnų sankryžos ir kelio A6 Kaunas–Zarasai–Daugpilis specialiojo plano koncepcinius sprendinius, gauti prisijungimo sąlygas iš KRSA Kelių ir transporto skyriaus jungtis į šį kelią. 3. Vizualizacijose pasigendama urbanistinio tvarkingumo ir aiškaus zonavimo planuojant sklypą ir išdėstant statinius, kurių ir architektūrinė išraiška "nesukelia" ansambliško pojūčio tiek sklypo viduje, tiek vertinant gretimybes, todėl gal reiktų kiek kitaip grupuoti stacinius/zonuoti sklypą.



ORIGINALAS NEBUS SIUNČIAMAS

KAUNO RAJONO SAVIVALDYBĖS ADMINISTRACIJOS KELIŲ IR TRANSPORTO SKYRIUS

UAB „Brolis Timber“
Tel. +370 656 34714
El.p. paulius.ptasinskas@erinar.lt

2021-09-02 Nr. 2V-789
į 2021-08-23 prašymą

DĖL INŽINIERIŲ G. 2, RAMUČIŲ K., KARMĖLAVOS SEN., KAUNO RAJ. SAV. PRISIJUNGIMO SĄLYGŲ

Vadovaudamiesi Statybos įstatymo 2 straipsnio 44 punktu, 24 straipsniu, prisijungimo sąlygas statinio, žemės sklype esančių inžinerinių tinklų ar susisiekimo komunikacijų prijungimo prie kitiems savininkams priklausančių inžinerinių tinklų ar susisiekimo komunikacijų sąlygas, pagal teritorijų planavimo dokumentus, išduoda inžinerinių tinklų ar susisiekimo komunikacijų savininkai (valdytojai).

Sprendiniams pritariame. Nuovažą projektuoti iš Inžinierių g. vadovaujantis statybos rekomendacijomis R 36-01 „Automobilių kelių sankryžos“.

Inžinerinių tinklų suvestinį planą su pažymėta nuovaža derinti Kelių ir transporto skyriuje.

Šis raštas gali būti skundžiamas savo pasirinkimu Lietuvos Respublikos administracinių ginčų komisijos Kauno apygardos skyriui (Laisvės al. 36, LT-44240 Kaunas) Lietuvos Respublikos ikiteisminio administracinių ginčų nagrinėjimo tvarkos įstatymo nustatyta tvarka arba Regionų apygardos administracinio teismo Kauno rūmams (A. Mickevičiaus g. 8A, LT-44312 Kaunas) Lietuvos Respublikos administracinių bylų teisenos įstatymo nustatyta tvarka per vieną mėnesį nuo jo paskelbimo arba įteikimo suinteresuotam asmeniui dienos.

Siekiant užtikrinti COVID-19 ligos plitimo prevenciją, prašome Jūsų elgtis atsakingai ir viešose įstaigose ir institucijose lankytis tik esant būtinybei. Visais rūpimais klausimais, susijusiais su Kauno rajono savivaldybės veikla, prašome su specialistais konsultuotis nuotoliniu būdu. Prašymus dėl paslaugų suteikimo prašome teikti elektroninėmis ryšio priemonėmis. Savivaldybės kontaktus galite rasti interneto adresu <https://www.krs.lt/savivaldybe/struktura-ir-kontaktai/>.

Saugokime save ir kitus!

Kelių ir transporto skyriaus vyr. specialistas
vykdantis Kelių ir transporto skyriaus vedėjo funkcijas

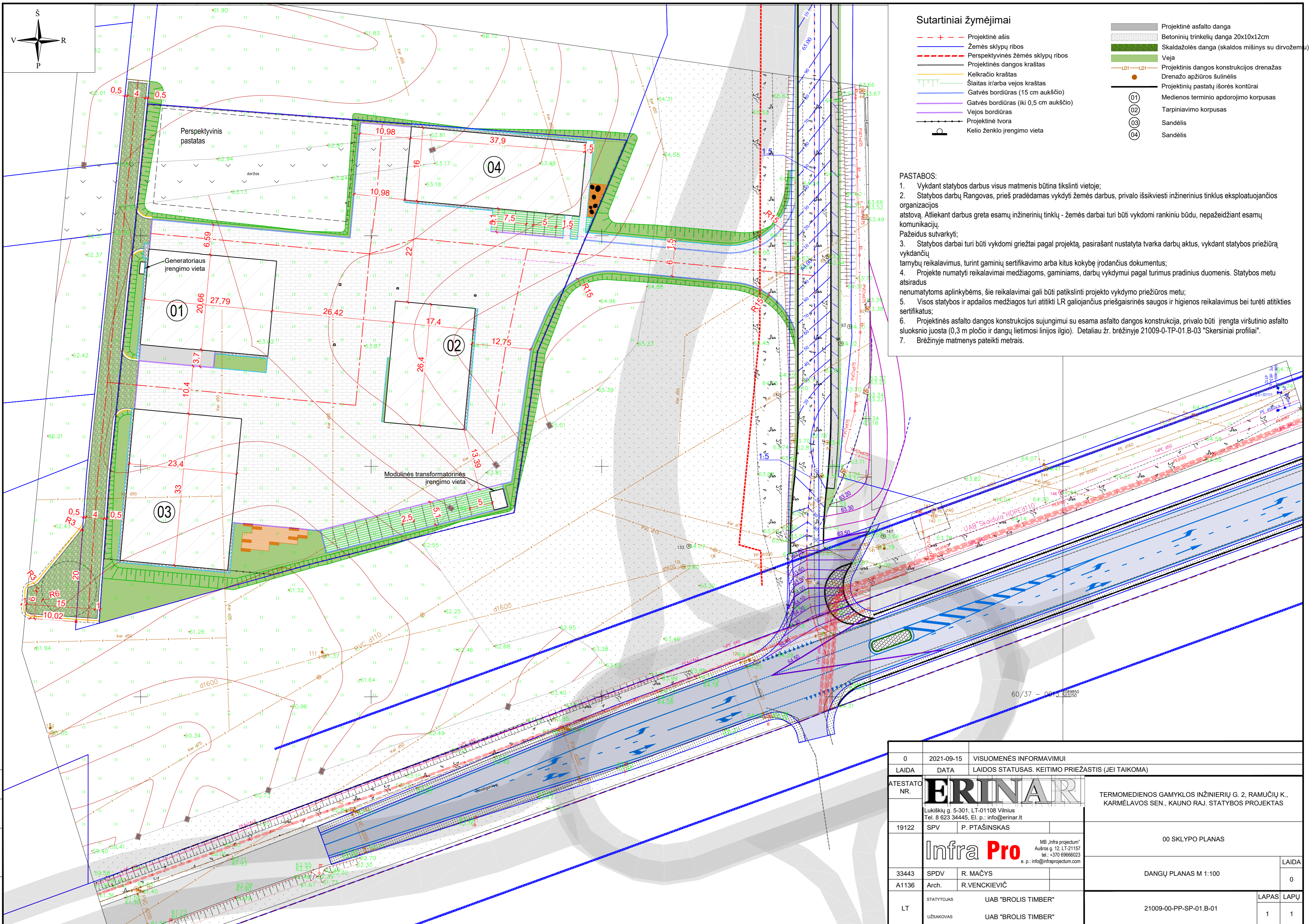
Gintaras Vasilavičius

Vilmantas Naujalis, el. p. vilmantas.naujalis@krs.lt

Savivaldybė
Savanorių pr. 371
LT-49500 Kaunas

Tel. (8 37) 305 500
Faks. (8 37) 305 501
El. p. meras@krs.lt

Duomenys kaupiami ir saugomi
Juridinių asmenų registre
Klasifikatoriaus kodas 111100622



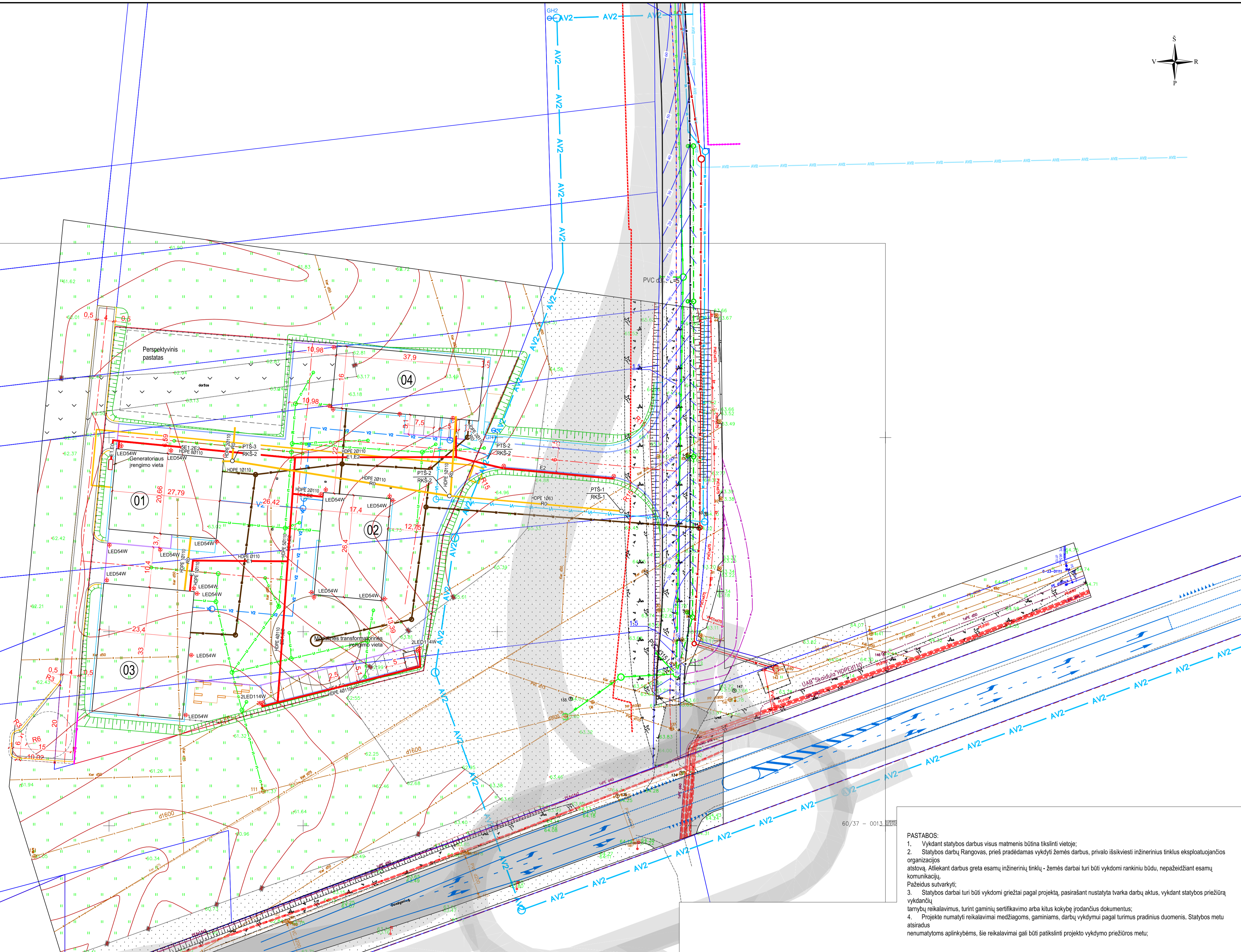
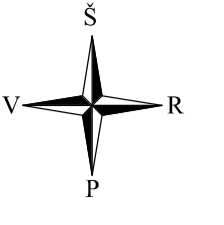
Sutartiniai žymėjimai

- - - + Projektinė ašis
- Žemės sklypų ribos
- - - - - Perspektvinės žemės sklypų ribos
- Projektinės dangos kraštas
- Kelkračio kraštas
- Šlaitas ir/arba vejos kraštas
- Gatvės bordiūras (15 cm aukščio)
- Gatvės bordiūras (iki 0,5 cm aukščio)
- Vejos bordiūras
- Projektinė tvora
- Kelio ženklų įrengimo vieta
- Projektinė asfalto danga
- Betoninių trinkelų danga 20x10x12cm
- Skaldažolės danga (skaldos mišinys su dirvožemiu)
- Veja
- LDI—LDI— Projektinis dangos konstrukcijos drenažas
- Drenažo apžiūros šulinėlis
- Projektinių pastatų išorės kontūrai
- Medienos terminio apdorojimo korpusas
- Tarpiniavimo korpusas
- Sandėlis
- Sandėlis

PASTABOS:

1. Vykdamas statybos darbus visus matmenis būtina tikslinti vietoje;
2. Statybos darbų Rangovas, prieš pradėdamas vykdyti žemės darbus, privalo išskviesti inžinerinius tinklus eksploatuojančios organizacijos atstovą. Atliekant darbus greta esamų inžinerinių tinklų - žemės darbai turi būti vykdomi rankiniu būdu, nepažeidžiant esamų komunikacijų. Pažeidus sutvarkyti;
3. Statybos darbai turi būti vykdomi griežtai pagal projektą, pasirašant nustatytą tvarka darbų aktus, vykdamas statybos priežiūrą vykdančių tarnybų reikalavimus, turint gaminių sertifikavimo arba kitus kokybę įrodančius dokumentus;
4. Projekte numatyti reikalavimai medžiagoms, gaminiams, darbų vykdymui pagal turimus pradinus duomenis. Statybos metu atsiradus nenumatytiems aplinkybėms, šie reikalavimai gali būti patikslinti projekto vykdymo priežiūros metu;
5. Visos statybos ir apdailos medžiagos turi atitikti LR galiojančius priešgaisrinės saugos ir higienos reikalavimus bei turėti atitiktis sertifikatus;
6. Projektinės asfalto dangos konstrukcijos sujungimui su esama asfalto dangos konstrukcija, privalo būti įrengta viršutinio asfalto sluoksnio juosta (0,3 m pločio ir dangų lietimosi linijos ilgio). Detalium žr. brėžinyje 21009-0-TP-01.B-03 "Skersiniai profiliai".
7. Brėžinyje matmenys pateikti metrais.

0	2021-09-15	VISUOMENĖS INFORMAVIMUI
LAIDA	DATA	LAIDOS STATUSAS. KEITIMO PRIEŽASTIS (JEI TAIKOMA)
ATESTATO NR.	ERINAR	
	Lukiškių g. 5-301, LT-01108 Vilnius Tel. 8 623 34445, El. p.: info@erinar.lt	
19122	SPV	P. PTAŠINSKAS
	Infra Pro	
	MB „Infra projectum“ Aušros g. 12, LT-21157 tel.: +370 69666023 e. p.: info@infraprojectum.com	
33443	SPDV	R. MAČYS
A1136	Arch.	R.VENCKIEVIČ
LT	STATYTOJAS	UAB "BROLIS TIMBER"
	UŽSAKOVAS	UAB "BROLIS TIMBER"
		TERMOMEDIENOS GAMYKLOS INŽINIERIŲ G. 2, RAMUČIŲ K., KARMĖLAVOS SEN., KAUNO RAJ. STATYBOS PROJEKTAS
		00 SKLYPO PLANAS
		DANGŲ PLANAS M 1:100
		21009-00-PP-SP-01.B-01
	LAPAS	LAPŲ
	1	1



PASTABOS:

1. Vykdyt statybos darbus visus matmenis būtina tikslinti vietoje;
2. Statybos darbų Rangovas, prieš pradėdamas vykdyti žemės darbus, privalo išsiviešti inžinerinius tinklus eksploatuojančios organizacijos atstovą. Atliekant darbus greta esamų inžinerinių tinklų - žemės darbai turi būti vykdomi rankiniu būdu, nepažeidžiant esamų komunikacijų.
3. Pažeidus sutvarkyti;
4. Statybos darbai turi būti vykdomi griežtai pagal projektą, pasirašant nustatyta tvarka darbų aktus, vykdyt statybos priežiūrą vykdančių tarnybų reikalavimus, turint gaminių sertifikavimo arba kitus kokybę įrodančius dokumentus;
5. Projekte numatyti reikalavimai medžiagoms, gaminiams, darbų vykdymui pagal turimus pradinis duomenis. Statybos metu atsiradus nenumatytiems aplinkybėms, šie reikalavimai gali būti patikslinti projekto vykdymo priežiūros metu.

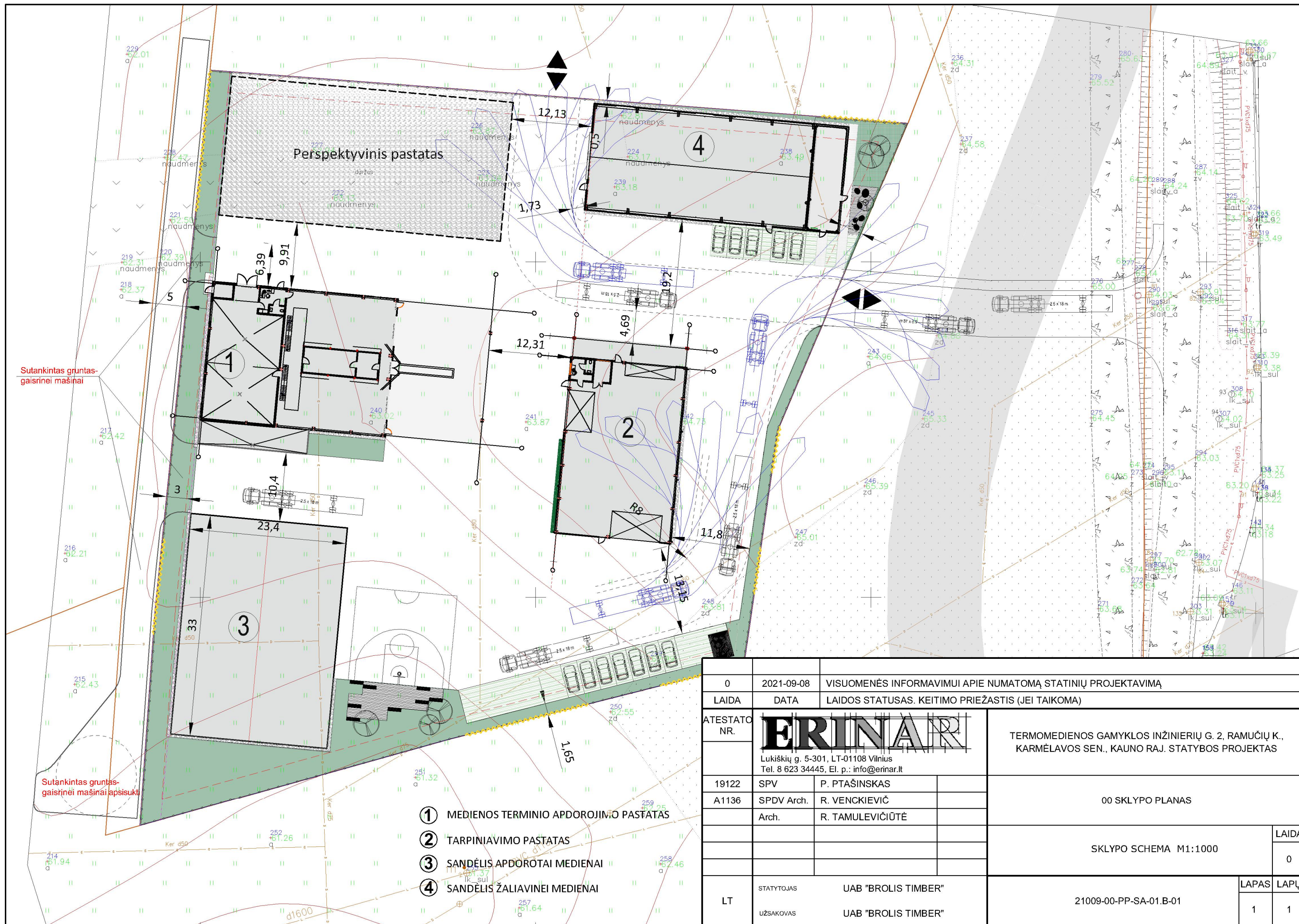
Sutartiniai žymėjimai


- V2 Proj. priešgaisrinio vandentekio tinklas
- V1 Proj. vandentekio tinklas
- L1 Proj. lietaus nuotekų tinklas
- F1 Proj. buitinių nuotekų tinklas
- D1 Proj. dujotekio tinklas
- X Nakinami drenazo tinklai

Sutartiniai žymėjimai

- Projekcinė ašis
- Žemės sklypų ribos
- Perspektivinės žemės sklypų ribos
- Projekcinės dangos kraštai
- Kelkračio kraštai
- Šlaitas ir/arba vejos kraštai
- Gatvės bordiūras (iki 0.5 cm aukščio)
- Vejos bordiūras
- Projekcinė tvora
- Projektinis dangos konstrukcijos drenazas
- Drenazo apibūros sulinėlis
- Projektinių pastatų išorės kontūrai
- ⊙ Medienos termino apdoravimo korpusas
- ⊙ Tarpiniavimo korpusas
- ⊙ Sandėlis
- ⊙ Sandėlis

0	2021-09-15	VISUOMENĖS INFORMAVIMUI APIE NUMATOMĄ STATINIŲ PROJEKAVIMĄ	
LAIDA	DATA	LAIDOS STATUSAS, KEITIMO PRIEŽASTIS (JEI TAIKOMA)	
ATESTATO NR.	ERINAR		
	TERMOMEDIENOS GAMYKLOS INŽINIERIŲ G. 2, RAMUČIŲ K., KARMELAVOS SEN., KAUNO RAJ. STATYBOS PROJEKTAS		
	Lukiskių g. 5-301, LT-01108 Vainius Tel. 8 623 34445, El. p.: info@erinar.lt		
19122	SPV	P. PTAŠINSKAS	
39945	SPDV VN	G. GELAŽIŪTE	
	SPDV E	A. PETRAUSKAS	
	SPDV ER	G. GRINKAS	
	SPDV D		
	STATYTOJAS	UAB "BROLIS TIMBER"	
	UŽSAKYTOJAS	UAB "BROLIS TIMBER"	
		00 SKLYPO PLANAS	LAIDA
		SUVESTINIS INŽINERINIŲ TINKLŲ PLANAS	0
		21009-00-PP-BD-01-B-01	LAPAS LAPŲ
			1 1





Želdinimas. Teritorijoje planuojamas lauko pievų augalų želdinimas (viksvų, smilgų ir kt.).



Žalios parkavimo vietos. Numatoma ažūrinės plytelės - horizontalios apželdintos juostos.



Nuogrindos akmenukai. šviesiai pilki.


Laisvalaikio zona (ne darbo metu)

Terasa. Medinė terasa su suoliukais, kurie iškyla tarsi terasos dalis. Aplink numatomas intensyvesnis natūralus apželdinimas, siuoliukų apačioje galimas apšvietimo numatymas.




Sulaukintas gruntas-
gaistinei mašinai apsisukti

Žalia siena. Tarp pastatų siekiant kompensuoti žalios zonos trūkumą rekomenduojama vertikalus pastato dalies apželdinimas, kuris būtų derinamas su sklypo tvoros interjų apželdinimu.



Pastaba:
1. Pagal "ATSKIRIŲJŲ REKREACINĖS PASKIRTIES ŽELDYNŲ PLOTŲ NORMŲ IR PRIKLAUSOMIŲJŲ ŽELDYNŲ NORMŲ (PLOTŲ) NUSTATYMO TVARKOS APRAŠĄ" sklypui taikoma 10 proc. želdynų norma.
2. Pridedos nuotraukos yra pavyzdžiai - apželdinimo koncepcijai išreikšti. Architektūriniai sprendiniai pateikti vizualizacijose.

Terasa. Prieš administracinį pastatą numatoma medžio terasa su organiškoms formoms baldais, kurie savo skulptūriškais formomis erdvei priduos išskirtinumo ir tuo pačius bus funkcionaliai pritaikomi kaip sėdimos vietos. Baldų tipas Boxhill (<https://shopboxhill.com/products>) arba analogiški.



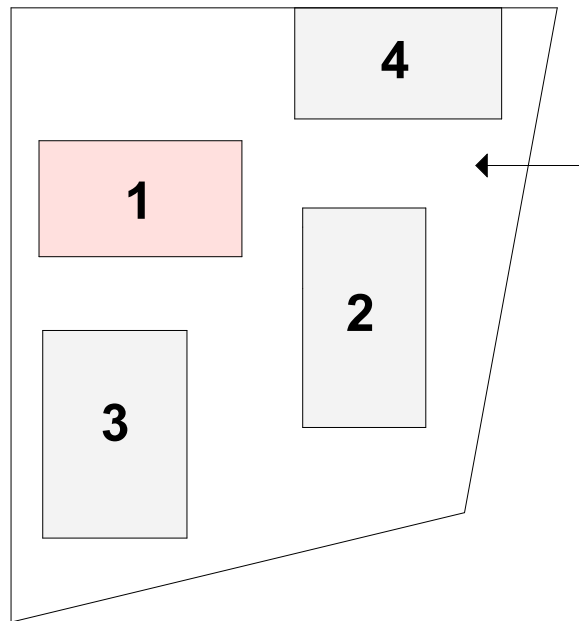
- ① MEDIENOS TERMINIO APDOROJIMO PASTATAS
- ② TARPINIAVIMO PASTATAS
- ③ SANDĖLIS APDOROTAI MEDIENAI
- ④ SANDĖLIS ŽALIAVINEI MEDIENAI




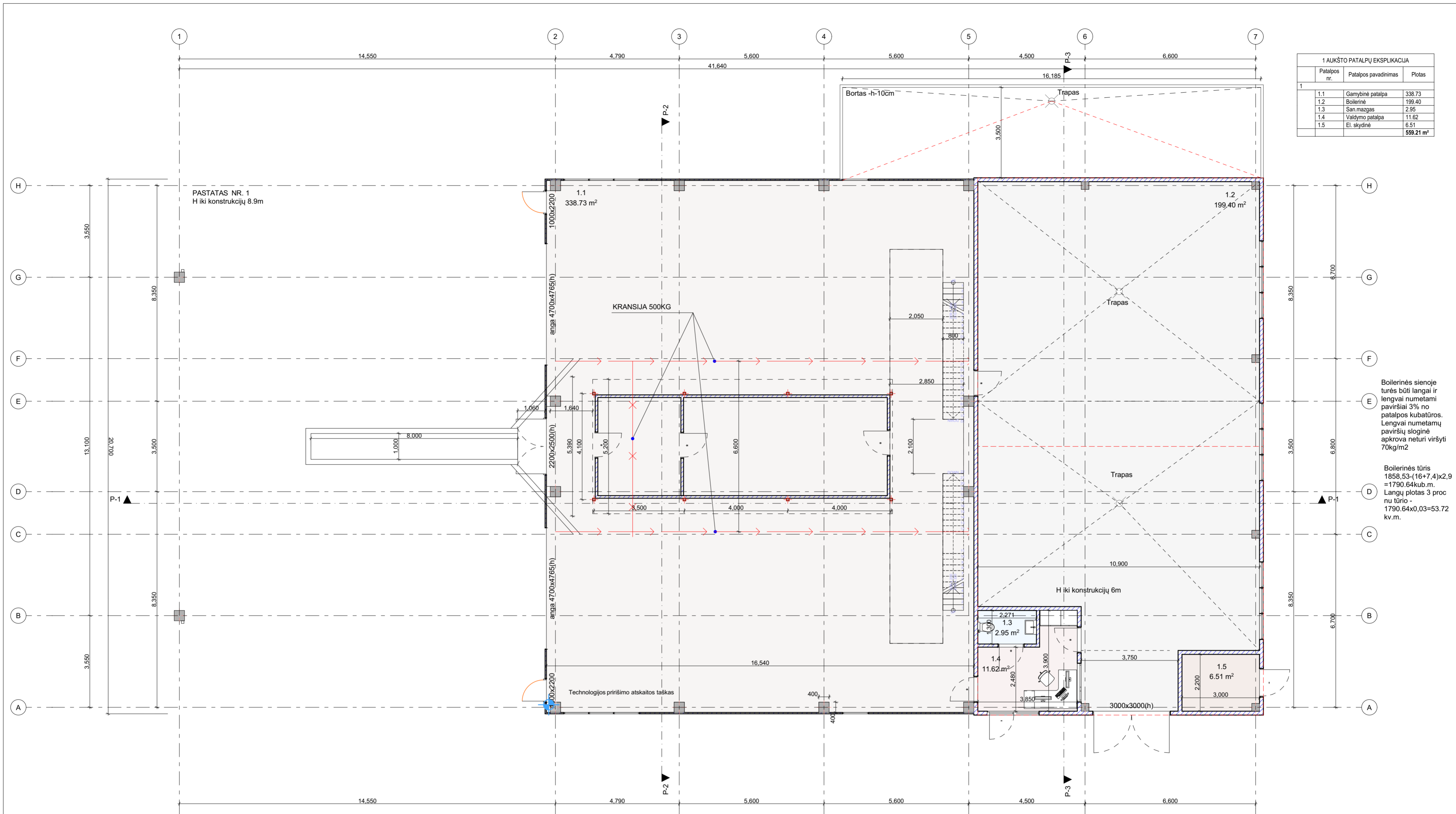
0	2021-09-08	VISUOMENĖS INFORMAVIMUI APIE NUMATOMĄ STATINIŲ PROJEKTAVIMĄ		
LAIDA	DATA	LAIDOS STATUSAS. KEITIMO PRIEŽASTIS (JEI TAIKOMA)		
ATESTATO NR.	ERINAR		TERMOMEDIENOS GAMYKLOS INŽINIERIŲ G. 2. RAMUČIŲ K., KARMĖLAVOS SEN., KAUNO RAJ. STATYBOS PROJEKTAS	
	Lukiškių g. 5-301, LT-01108 Vilnius Tel. 8 623 34445. El. p.: info@erinar.lt			
19122	SPV	P. PTAŠINSKAS	00 SKLYPO PLANAS	
A1136	SPDV Arch.	R. VENCKIEVIČ		
	Arch.	R. TAMULEVIČIŪTĖ		
			SKLYPO ŽELDINIMO IR LAISVALAIKIO ZONŲ SCHEMA M1:1000	LAIDA 0
LT	STATYTOJAS	UAB "BROLIS TIMBER"		LAPAS 1
	UŽSAKOVAS	UAB "BROLIS TIMBER"		
			21009-00-PP-SA-01-B-02	

01- MEDIENOS TERMINIO APDOROJIMO PASTATAS

PASTATŲ SKLYPE SCHEMA



0	2021-09-09	VISUOMENĖS INFORMAVIMUI APIE NUMATOMĄ STATINIŲ PROJEKTAVIMĄ			
LAIDA	DATA	LAIDOS STATUSAS. KEITIMO PRIEŽASTIS (JEI TAIKOMA)			
ATESTATO NR.	 Lukiškių g. 5-301, LT-01108 Vilnius Tel. 8 623 34445, El. p.: info@erinar.lt		TERMOMEDIENOS GAMYKLOS INŽINIERIŲ G. 2, RAMUČIŲ K., KARMĖLAVOS SEN., KAUNO RAJ. STATYBOS PROJEKTAS		
19122	SPV	P.PTAŠINSKAS	01 MEDIENOS TERMINIO APDOROJIMO PASTATAS		
A1136	SPDV Arch.	R.VENCKIEVIČ			
	Arch.	R.TAMULEVIČIŪTĖ			
			PASTATŲ SKLYPE SCHEMA	LAIDA 0	
LT	STATYTOJAS	UAB „BROLIS TIMBER“		LAPAS	LAPŲ
	UŽSAKOVAS	UAB „BROLIS TIMBER“		1	1
			21009-01-PP-SA-01.B-01		




1 AUKŠTO PATALPŲ EKSPLIKACIJA			
Patalpos nr.	Patalpos pavadinimas	Plotas	
1			
1.1	Gamybinė patalpa	338.73	
1.2	Boilerinė	199.40	
1.3	San.mazgas	2.95	
1.4	Valdymo patalpa	11.62	
1.5	El. skydinė	6.51	
		559.21 m²	

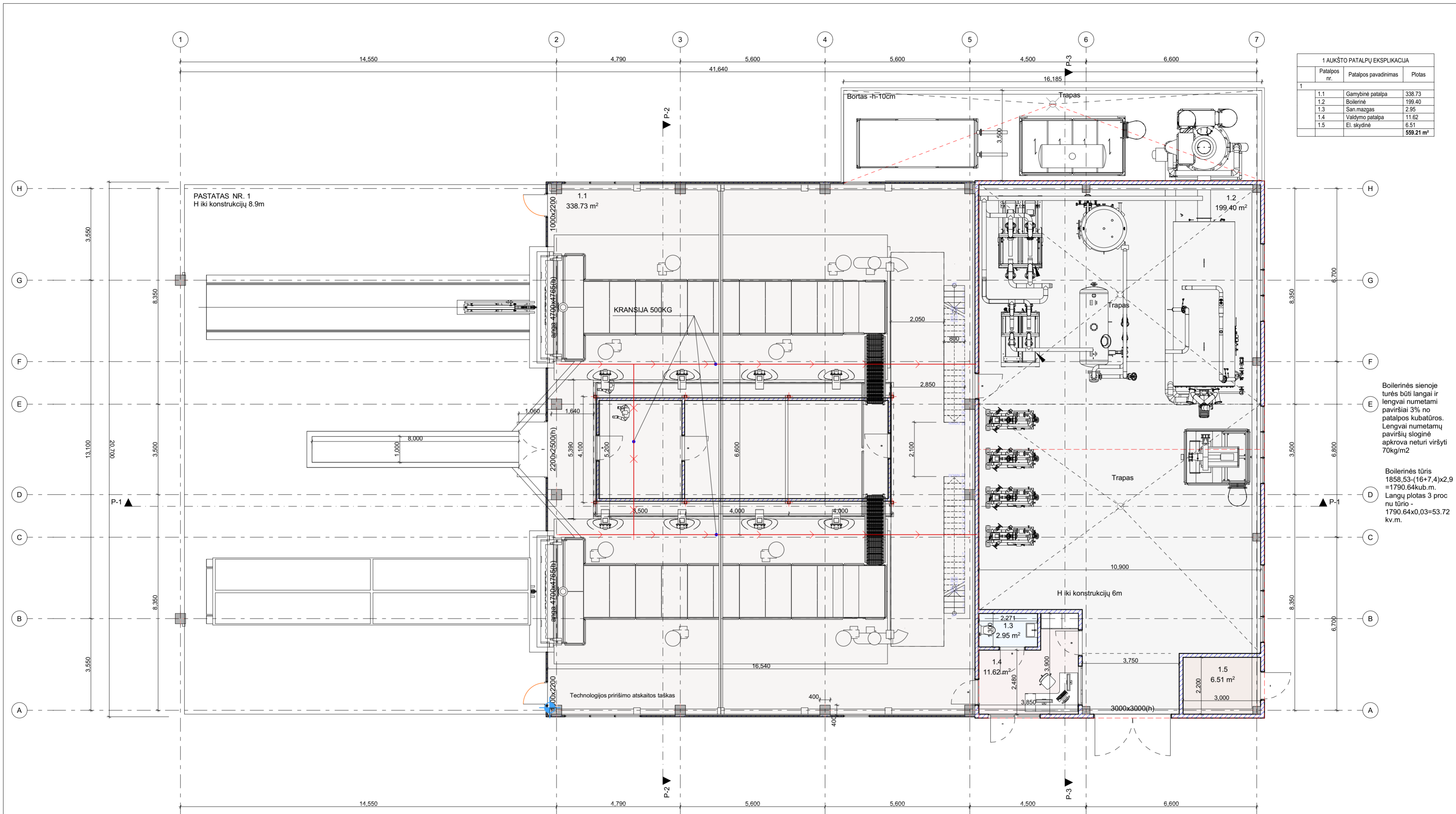
Boilerinės sienoje turės būti langai ir lengvai numetami paviršiai 3% no patalpos kubatūros. Lengvai numetamų paviršių sloginė aprova neturi viršyti 70kg/m2

Boilerinės tūris
 $1858.53 - (16 \times 7,4) \times 2,9 = 1790.64 \text{ kub.m.}$
 Lanų plotas 3 proc nu tūrio -
 $1790.64 \times 0,03 = 53.72 \text{ kv.m.}$

1 aukštas

1:100

0	2021-09-09	VISUOMENĖS INFORMAVIMUI APIE NUMATOMĄ STATINIŲ PROJEKTAVIMĄ		
LAIDA	DATA	LAIDOS STATUSAS. KEITIMO PRIEŽASTIS (JEI TAIKOMA)		
ATESTATO NR.			TERMOMEDIENOS GAMYKLOS INŽINIERIŲ G. 2, RAMUČIŲ K., KARMĖLAVOS SEN., KAUNO RAJ. STATYBOS PROJEKTAS	
19122	SPV	P.PTAŠINSKAS	01 MEDIENOS TERMINIO APDOROJIMO PASTATAS	
A1136	SPDV Arch.	R.VENCKIEVIČ		
	Arch.	R.TAMULEVIČIŪTĖ		
			PIRMO AUKŠTO PLANAS BE ĮRANGOS M1:100	LAIDA 0
LT	STATYTOJAS	UAB „BROLIS TIMBER“	21009-01-PP-SA-01.B-02	LAPAS 1
	UŽSAKOVAS	UAB „BROLIS TIMBER“		LAPŲ 1



1 AUKŠTO PATALPŲ EKSPLIKACIJA		
Patalpos nr.	Patalpos pavadinimas	Plotas
1.1	Gamybinė patalpa	338.73
1.2	Boilerinė	199.40
1.3	San.mazgas	2.95
1.4	Valdymo patalpa	11.62
1.5	El. skydinė	6.51
		559.21 m²

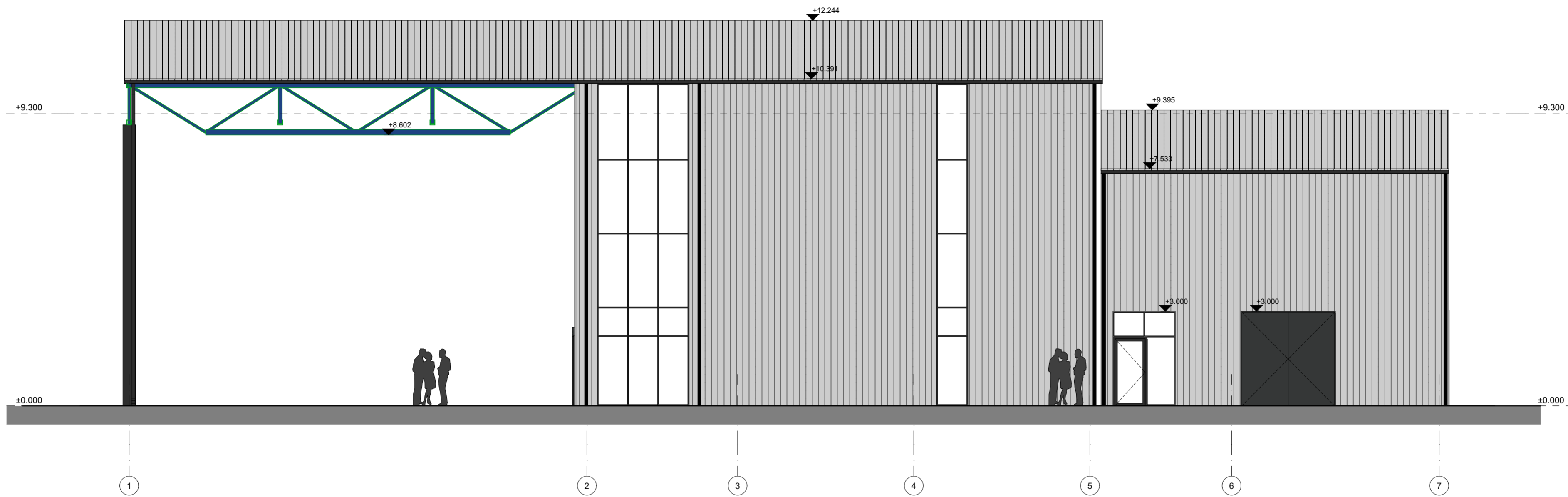
Boilerinės sienoje turės būti langai ir lengvai numetami paviršiai 3% no patalpos kubatūros. Lengvai numetamų paviršių sloginė apkrova neturi viršyti 70kg/m2

Boilerinės tūris 1858,53-(16+7,4)x2,9 =1790,64kub.m. Langų plotas 3 proc nu tūrio - 1790,64x0,03=53.72 kv.m.

1 aukštas

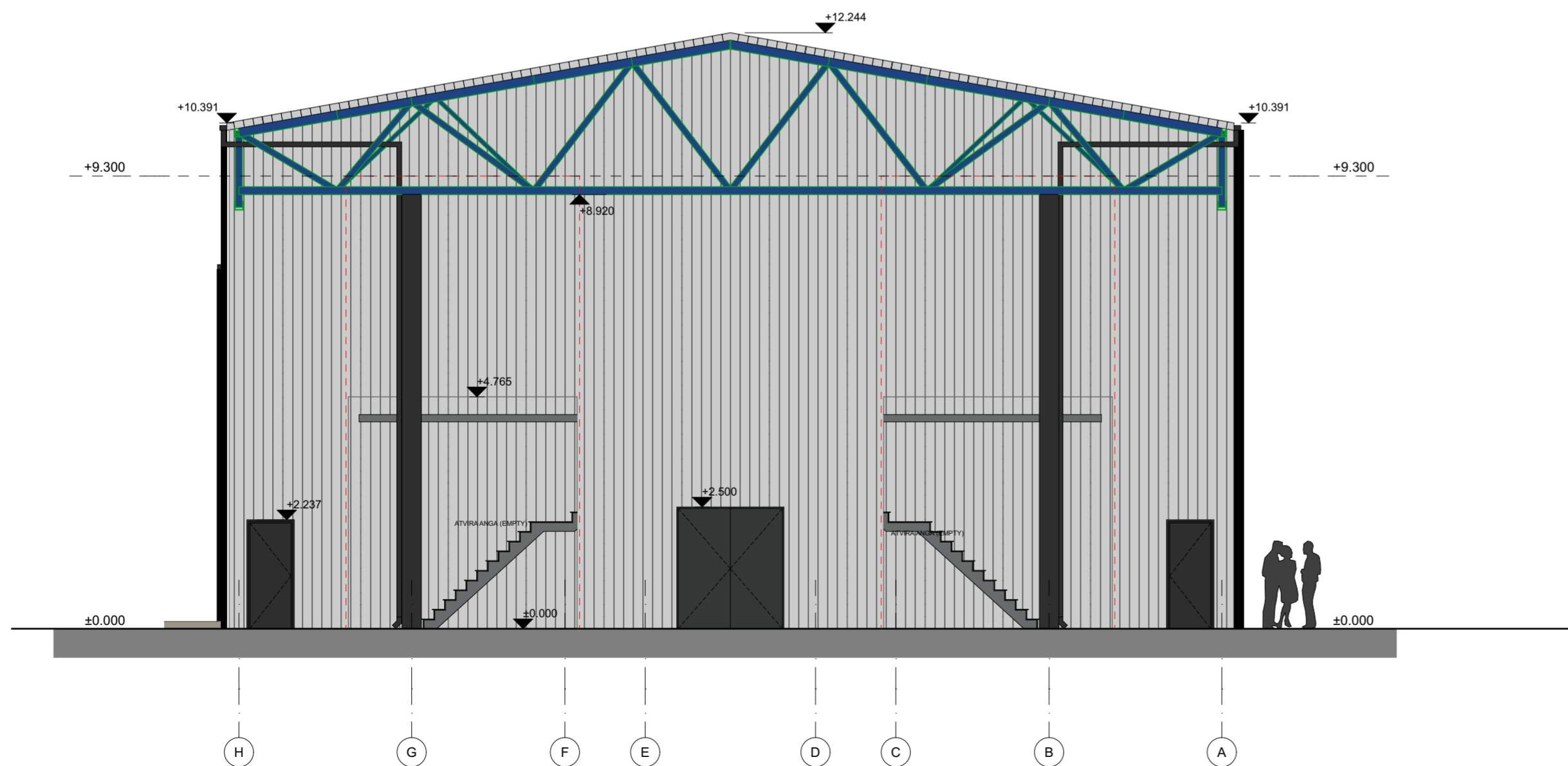
1:100

0	2021-09-09	VISUOMENĖS INFORMAVIMUI APIE NUMATOMĄ STATINIŲ PROJEKTAVIMĄ		
LAIDA	DATA	LAIDOS STATUSAS. KEITIMO PRIEŽASTIS (JEI TAIKOMA)		
ATESTATO NR.			TERMOMEDIENOS GAMYKLOS INŽINIERIŲ G. 2, RAMUČIŲ K., KARMĖLAVOS SEN., KAUNO RAJ. STATYBOS PROJEKTAS	
19122	SPV	P.PTAŠINSKAS	01 MEDIENOS TERMINIO APDOROJIMO PASTATAS	
A1136	SPDV Arch.	R.VENCKIEVIČ		
	Arch.	R.TAMULEVIČIŪTĖ		
PIRMO AUKŠTO PLANAS SU ĮRANGA M1:100			LAIDA 0	
LT	STATYTOJAS UAB „BROLIS TIMBER“	UAB „BROLIS TIMBER“	21009-01-PP-SA-01.B-03	LAPAS 1
	UŽSAKOVAS	UAB „BROLIS TIMBER“		LAPŲ 1




FASADAS 1-7

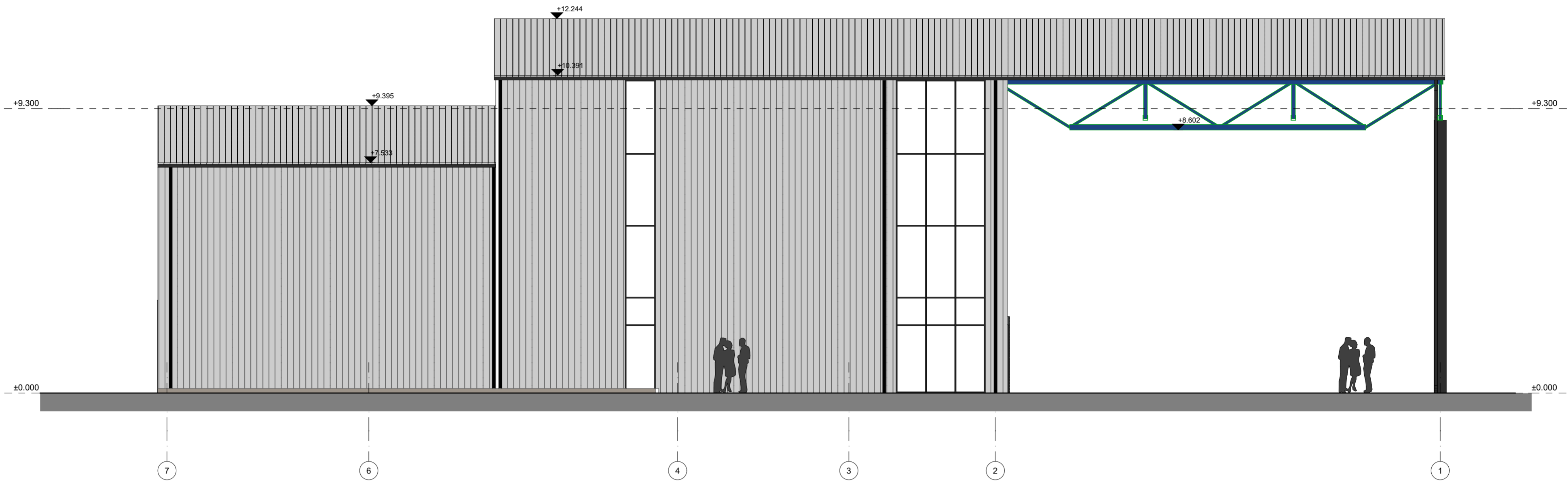
1:100



FASADAS H-A

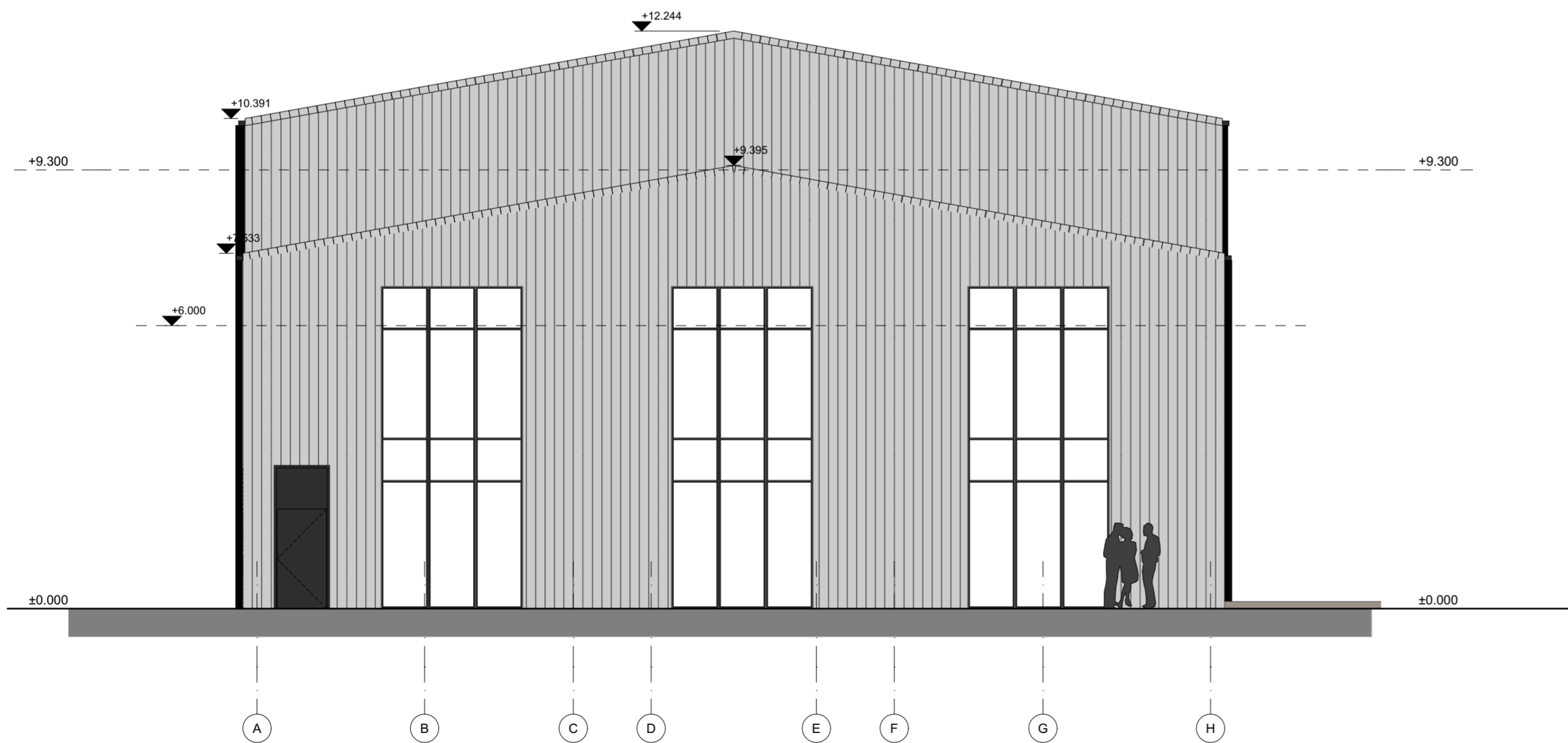
1:100

0	2021-09-09	VISUOMENĖS INFORMAVIMUI APIE NUMATOMĄ STATINIŲ PROJEKTAVIMĄ		
LAIDA	DATA	LAIDOS STATUSAS. KEITIMO PRIEŽASTIS (JEI TAIKOMA)		
ATESTATO NR.			TERMOMEDIENOS GAMYKLOS INŽINIERIŲ G. 2, RAMUČIŲ K., KARMĖLAVOS SEN., KAUNO RAJ. STATYBOS PROJEKTAS	
19122	SPV	P.PTAŠINSKAS	01 MEDIENOS TERMINIO APDOROJIMO PASTATAS	
A1136	SPDV Arch.	R.VENCKIEVIČ		
	Arch.	R.TAMULEVIČIŪTĖ		
			FASADAS 1-7, FASADAS H-A M1:100	LAIDA 0
LT	STATYTOJAS	UAB „BROLIS TIMBER“	21009-01-PP-SA-01.B-04	LAPAS 1
	UŽSAKOVAS	UAB „BROLIS TIMBER“		LAPŲ 1




FASADAS 7-1

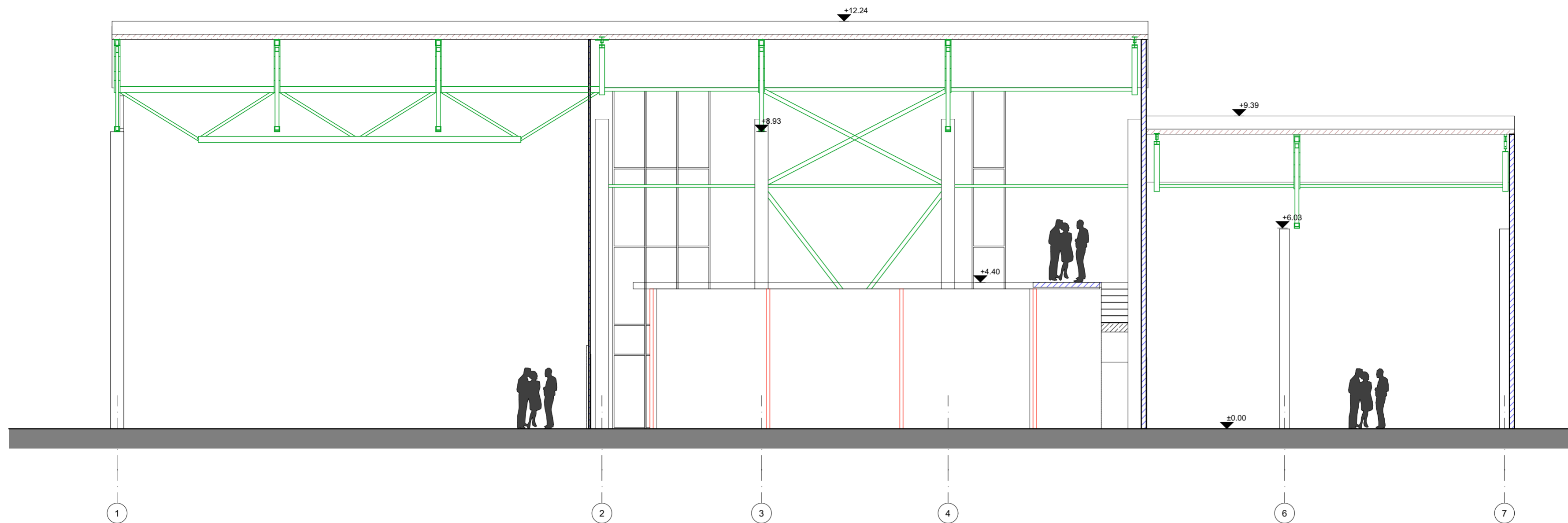
1:100



FASADAS A-H

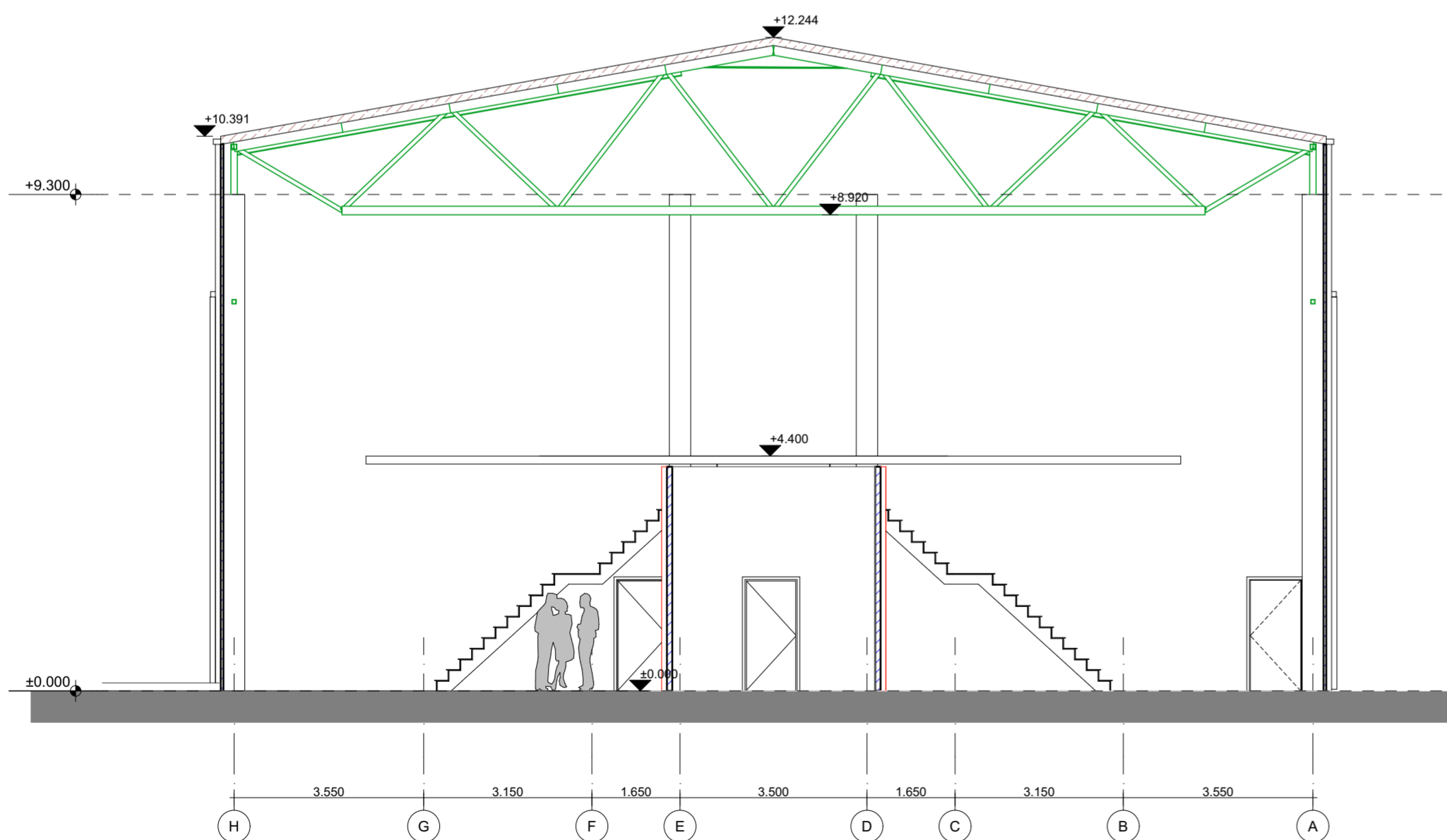
1:100

0	2021-09-09	VISUOMENĖS INFORMAVIMUI APIE NUMATOMĄ STATINIŲ PROJEKTAVIMĄ		
LAIDA	DATA	LAIDOS STATUSAS. KEITIMO PRIEŽASTIS (JEI TAIKOMA)		
ATESTATO NR.			TERMOMEDIENOS GAMYKLOS INŽINIERIŲ G. 2, RAMUČIŲ K., KARMĖLAVOS SEN., KAUNO RAJ. STATYBOS PROJEKTAS	
19122	SPV	P.PTAŠINSKAS	01 MEDIENOS TERMINIO APDOROJIMO PASTATAS	
A1136	SPDV Arch.	R.VENCKIEVIČ		
	Arch.	R.TAMULEVIČIŪTĖ		
			FASADAS 7-1, FASADAS A-H M1:100	LAIDA 0
LT	STATYTOJAS	UAB „BROLIS TIMBER“	21009-01-PP-SA-01.B-05	LAPAS 1
	UŽSAKOVAS	UAB „BROLIS TIMBER“		LAPŲ 1



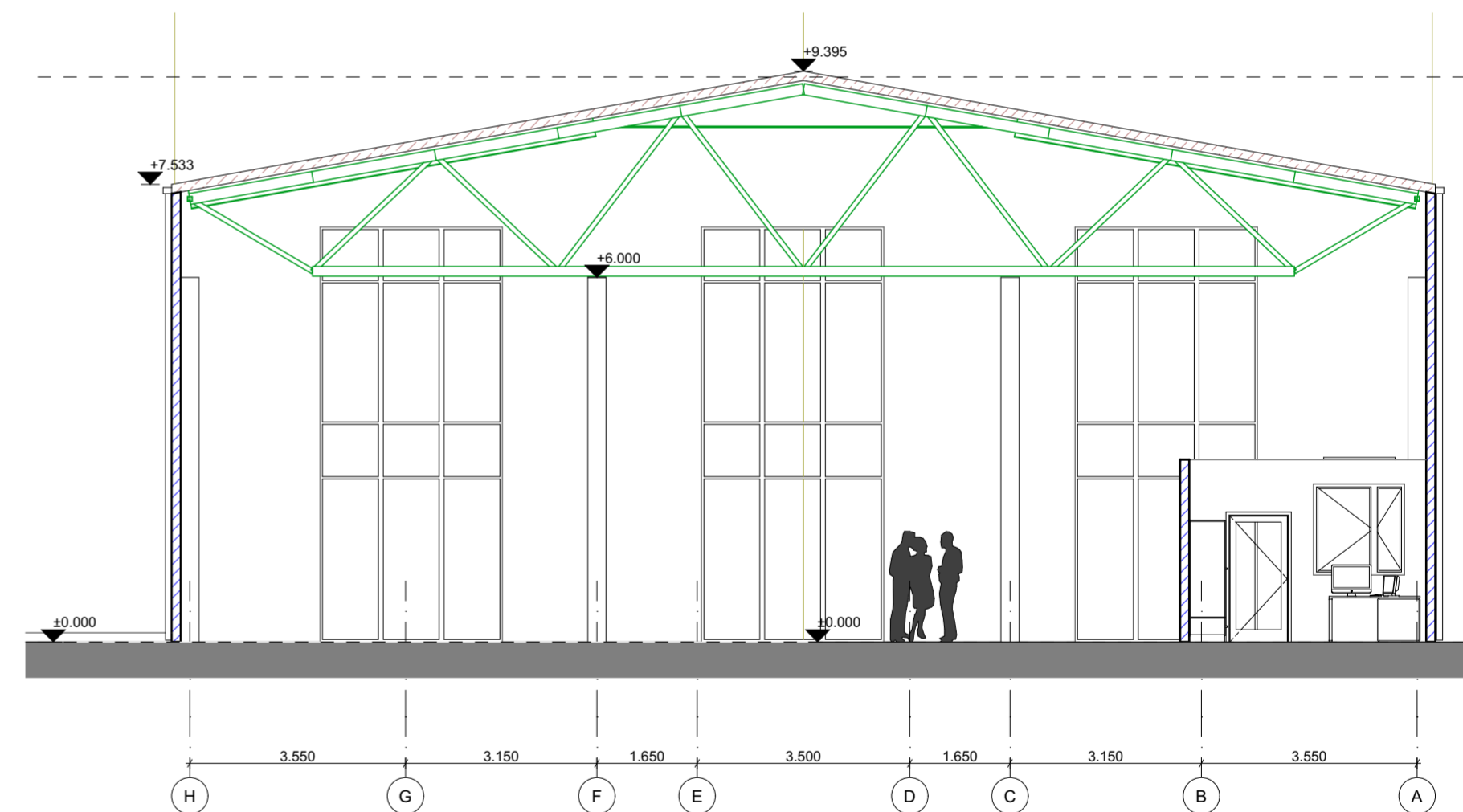
PJŪVIS 1-1

1:100




PJŪVIS 2-2

1:100



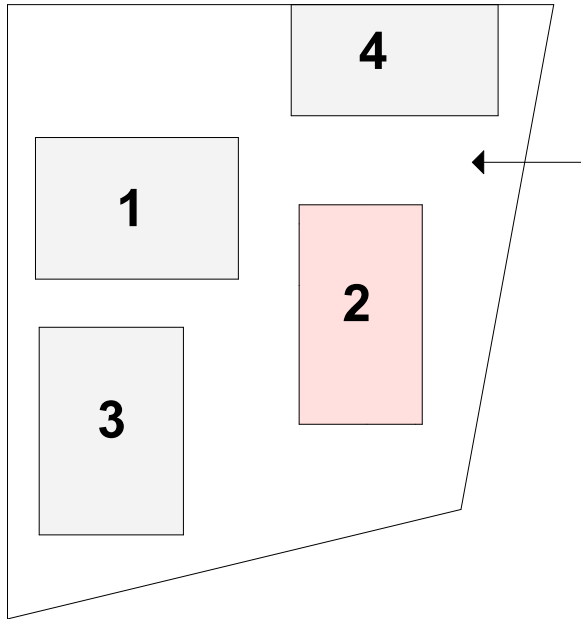
PJŪVIS 3-3

1:100

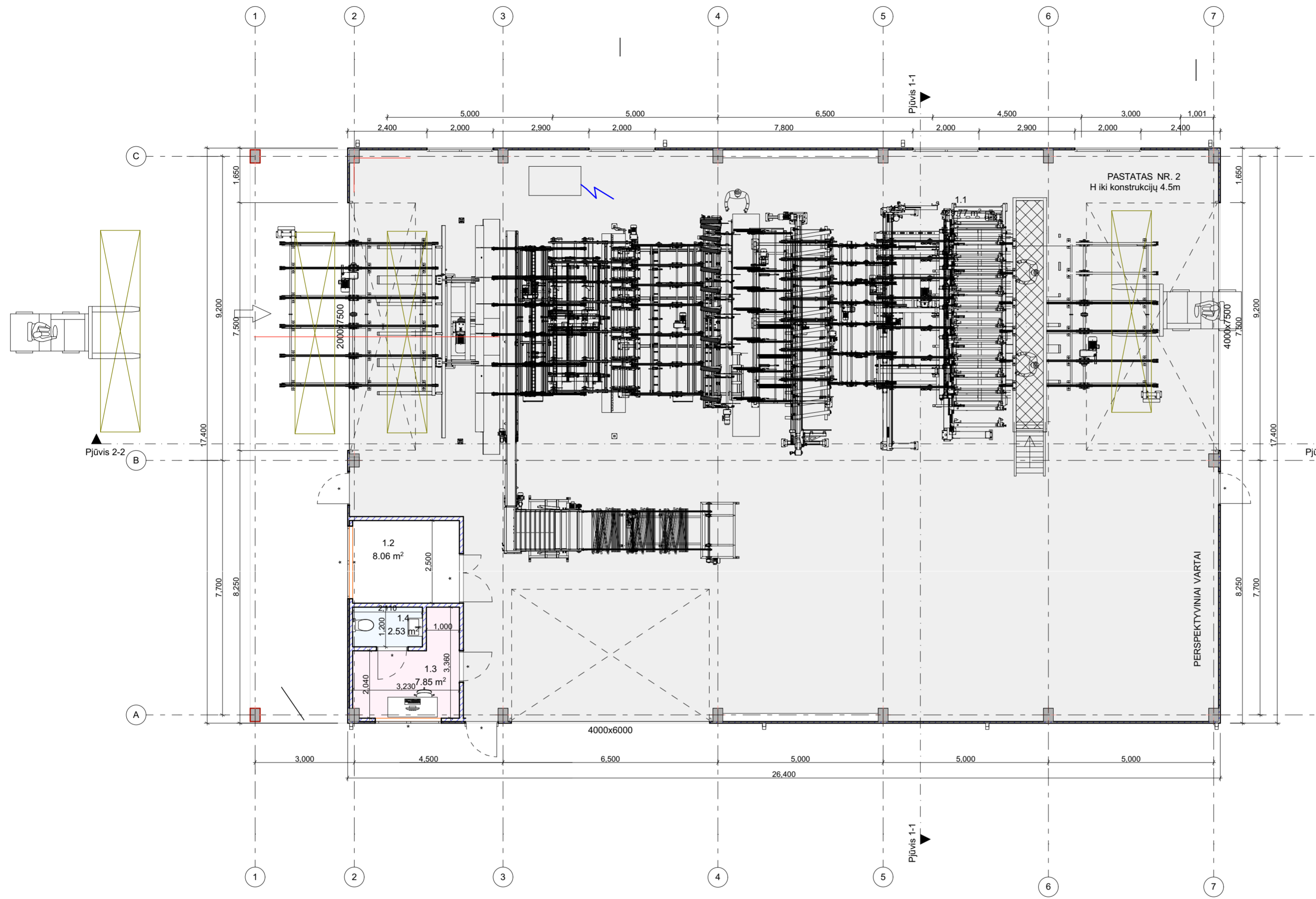
0	2021-09-09	VISUOMENĖS INFORMAVIMUI APIE NUMATOMĄ STATINIŲ PROJEKTAVIMĄ		
LAIDA	DATA	LAIDOS STATUSAS. KEITIMO PRIEŽASTIS (JEI TAIKOMA)		
ATESTATO NR.			TERMOMEDIENOS GAMYKLOS INŽINIERIŲ G. 2, RAMUČIŲ K., KARMĖLAVOS SEN., KAUNO RAJ. STATYBOS PROJEKTAS	
				Lukiškių g. 5-301, LT-01108 Vilnius Tel. 8 623 34445, El. p.: info@erinar.lt
19122	SPV	P.PTAŠINSKAS	01 MEDIENOS TERMINIO APDOROJIMO PASTATAS	
A1136	SPDV Arch.	R.VENCKIEVIČ		
	Arch.	R.TAMULEVIČIŪTĖ		
			PJŪVIS 1-1, PJŪVIS 2-2, PJŪVIS 3-3 M1:100	LAIDA 0
LT	STATYTOJAS	UAB „BROLIS TIMBER“	21009-01-PP-SA-01.B-06	LAPAS 1
	UŽSAKOVAS	UAB „BROLIS TIMBER“		LAPŲ 1

02 - TARPINIAVIMO PASTATAS

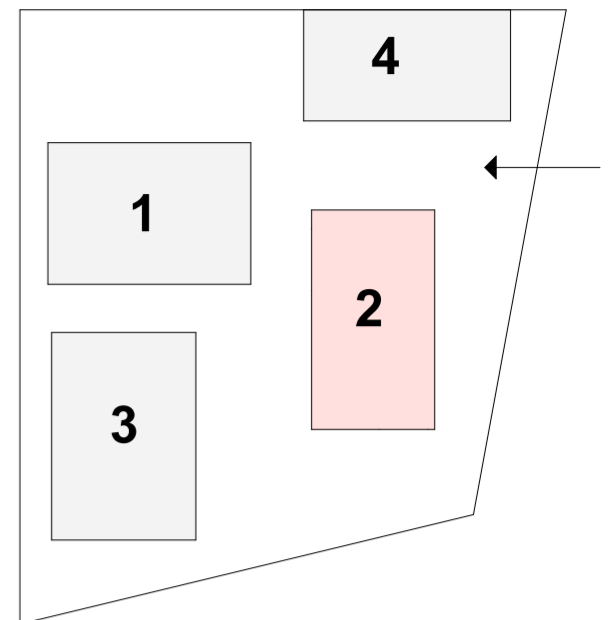
PASTATŲ SKLYPE SCHEMA



0	2021-09-09	VISUOMENĖS INFORMAVIMUI APIE NUMATOMĄ STATINIŲ PROJEKTAVIMĄ		
LAIDA	DATA	LAIDOS STATUSAS. KEITIMO PRIEŽASTIS (JEI TAIKOMA)		
ATESTATO NR.	 <small>Lukiškių g. 5-301, LT-01108 Vilnius Tel. 8 623 34445, El. p.: info@erinar.lt</small>		TERMOMEDIENOS GAMYKLOS INŽINIERIŲ G. 2, RAMUČIŲ K., KARMĖLAVOS SEN., KAUNO RAJ. STATYBOS PROJEKTAS	
19122	SPV	P.PTAŠINSKAS	02 TARPINIAVIMO PASTATAS	
A1136	SPDV Arch.	R.VENCKIEVIČ		
	Arch.	R.TAMULEVIČIŪTĖ		
			PASTATŲ SKLYPE SCHEMA	LAIDA 0
LT	STATYTOJAS	UAB „BROLIS TIMBER“		LAPAS
	UŽSAKOVAS	UAB „BROLIS TIMBER“		LAPŲ
		21009-02-PP-SA-01.B-01		1 1




PASTATŲ SKLYPE SCHEMA

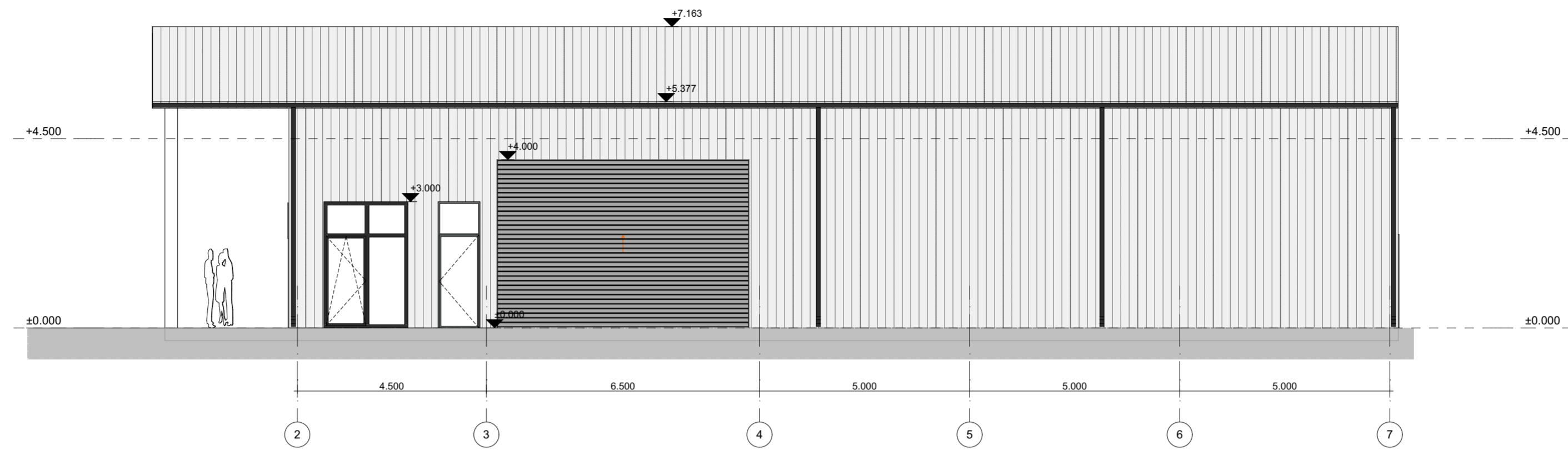


1 AUKŠTO PATALPŲ EKSPLIKACIJA			
Aukštas	Patalpos nr.	Patalpos pavadinimas	Plotas
1	1.1	Gamybinė patalpa	429.77
	1.2	Kompresorinė	8.06
	1.3	Valdymo kambarys	7.85
	1.4	San.mazgas	2.53
			448.21 m²

1 aukštas

1:100

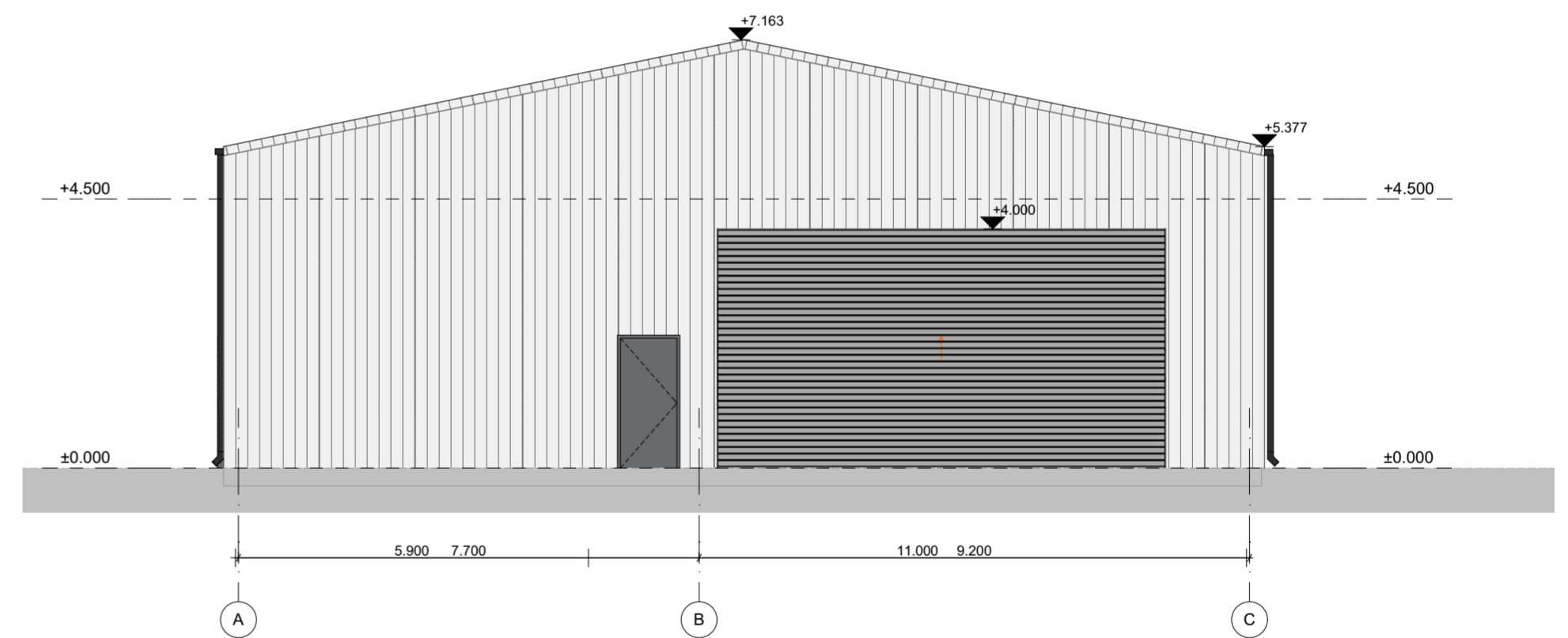
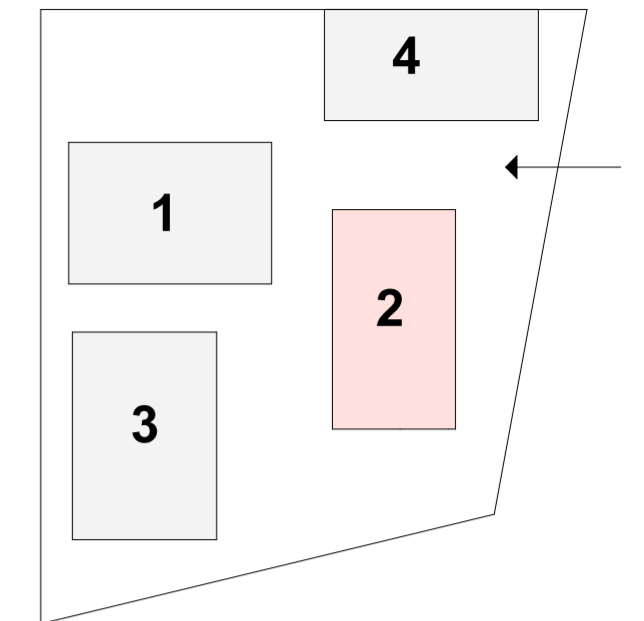
0	2021-09-09	VISUOMENĖS INFORMAVIMUI APIE NUMATOMĄ STATINIŲ PROJEKTAVIMĄ		
LAIDA	DATA	LAIDOS STATUSAS. KEITIMO PRIEŽASTIS (JEI TAIKOMA)		
ATESTATO NR.			TERMOMEDIENOS GAMYKLOS INŽINIERIŲ G. 2, RAMUČIŲ K., KARMĖLAVOS SEN., KAUNO RAJ. STATYBOS PROJEKTAS	
	Lukiškių g. 5-301, LT-01108 Vilnius Tel. 8 623 34445, El. p.: info@erinar.lt			
19122	SPV	P.PTAŠINSKAS	02 TARPINIAVIMO PASTATAS	
A1136	SPDV Arch.	R.VENCKIEVIČ		
	Arch.	R.TAMULEVIČIŪTĖ		
PIRMO AUKŠTO PLANAS M1:100			LAIDA 0	
LT	STATYTOJAS	UAB „BROLIS TIMBER“	21009-02-PP-SA-01.B-02	LAPAS 1
	UŽSAKOVAS	UAB „BROLIS TIMBER“		LAPŲ 1



FASADAS 1-7

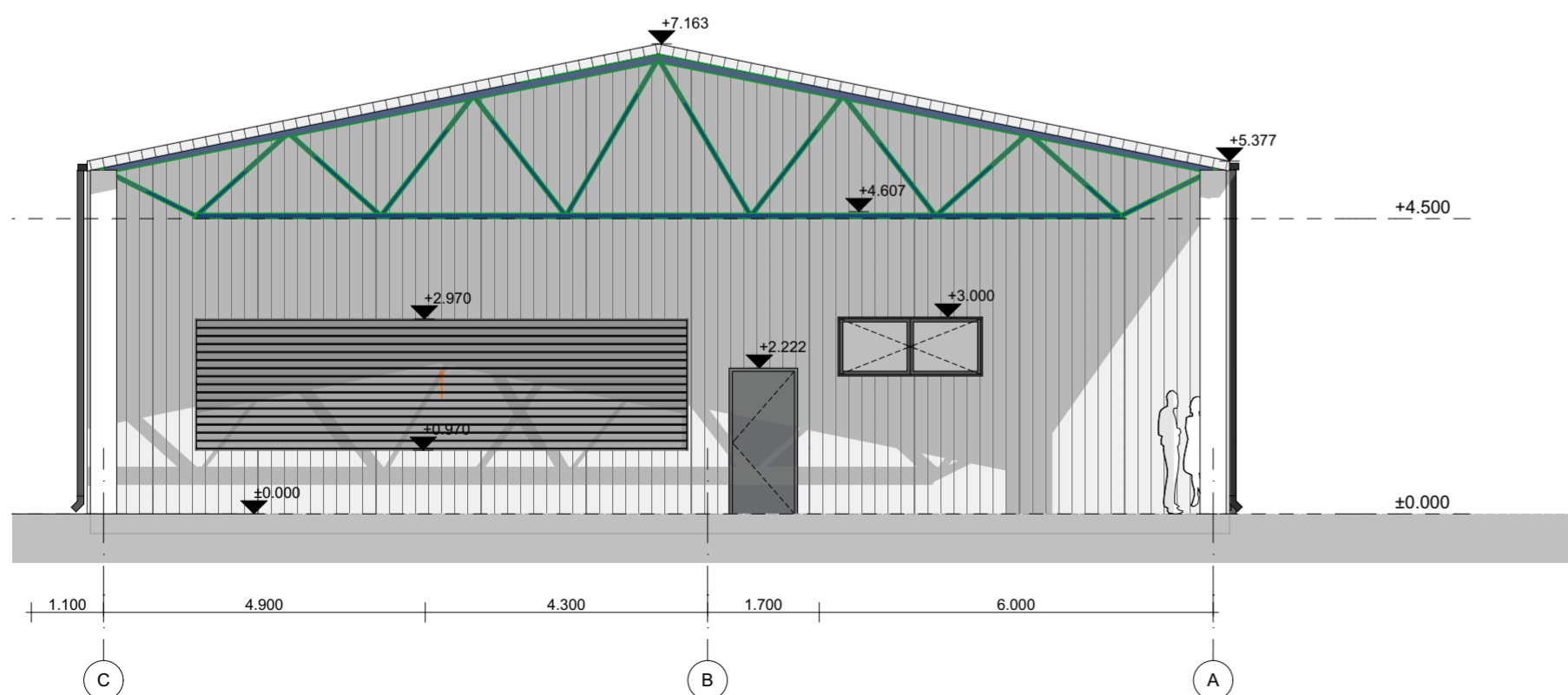
1:100

PASTATŲ SKLYPE SCHEMA




FASADAS A-C

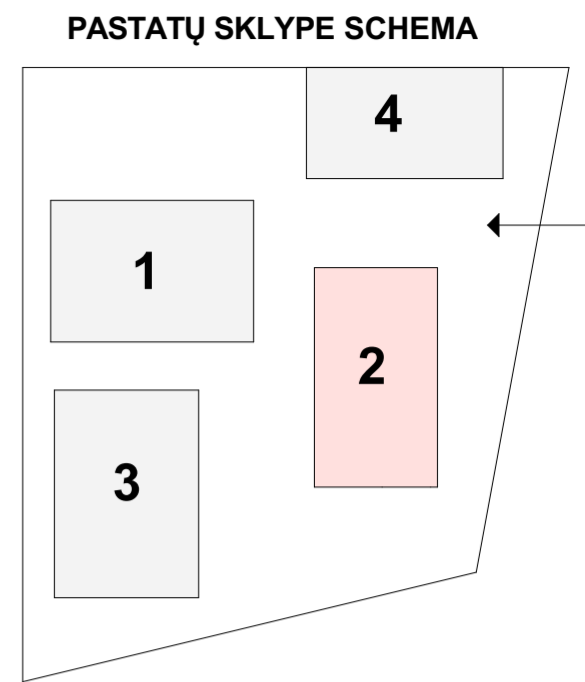
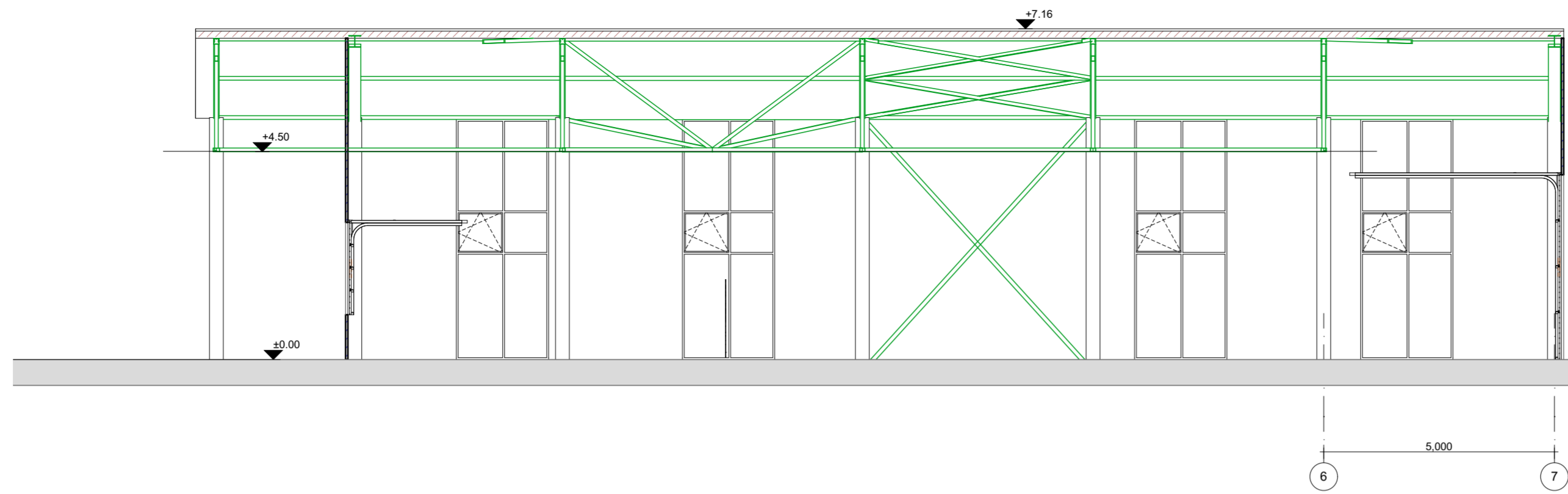
1:100



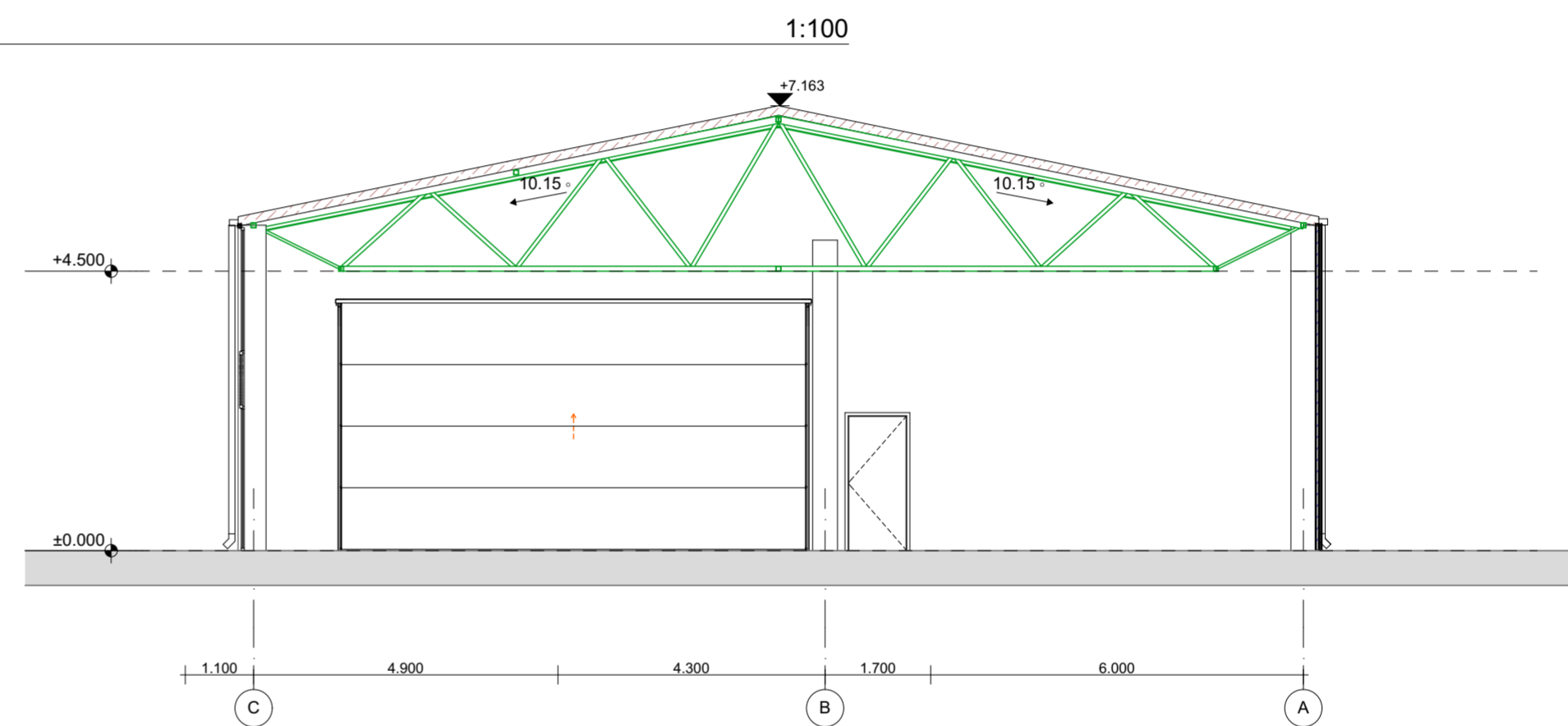
FASADAS C-A

1:100

0	2021-09-09	VISUOMENĖS INFORMAVIMUI APIE NUMATOMĄ STATINIŲ PROJEKTAVIMĄ		
LAIDA	DATA	LAIDOS STATUSAS. KEITIMO PRIEŽASTIS (JEI TAIKOMA)		
ATESTATO NR.			TERMOMEDIENOS GAMYKLOS INŽINIERIŲ G. 2, RAMUČIŲ K., KARMĖLAVOS SEN., KAUNO RAJ. STATYBOS PROJEKTAS	
19122	SPV	P.PTAŠINSKAS	02 TARPINIAVIMO PASTATAS	
A1136	SPDV Arch.	R.VENCKIEVIČ		
	Arch.	R.TAMULEVIČIŪTĖ	FASADAS 2-7, FASADAS A-C, FASADAS C-A M1:100	
LT	STATYTOJAS	UAB „BROLIS TIMBER“	21009-02-PP-SA-01.B-03	
	UŽSAKOVAS	UAB „BROLIS TIMBER“		
			LAPAS	LAPŲ
			1	1

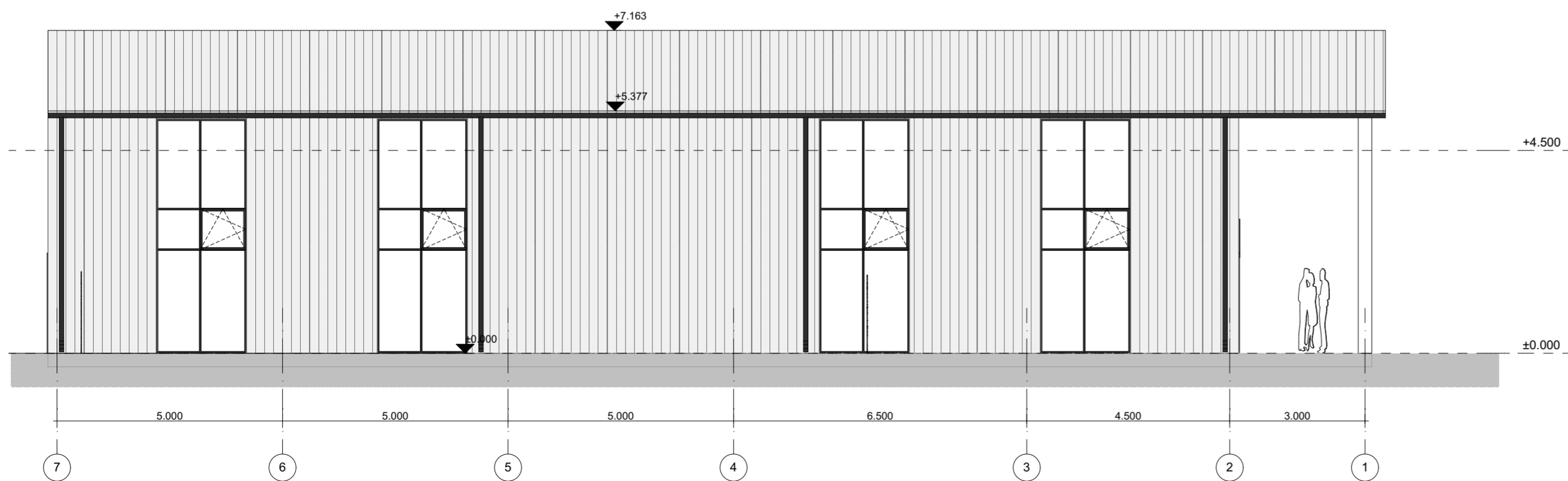


PJŪVIS 2-2



PJŪVIS 1-1

1:100



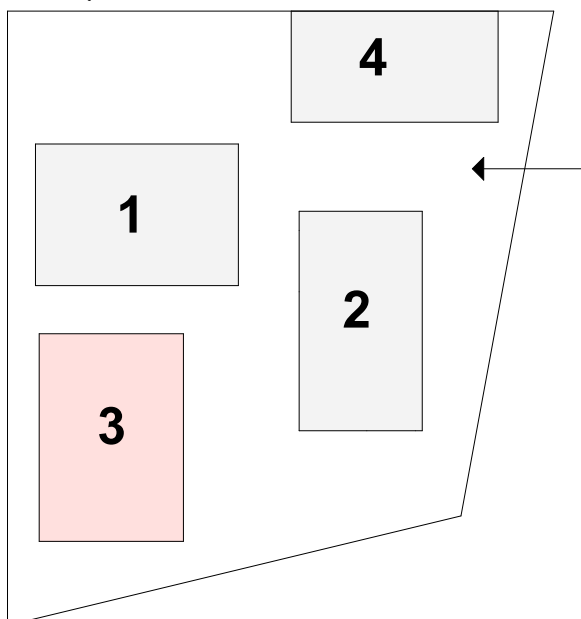
FASADAS 9-1


1:100


0	2021-09-09	VISUOMENĖS INFORMAVIMUI APIE NUMATOMĄ STATINIŲ PROJEKTAVIMĄ		
LAIDA	DATA	LAIDOS STATUSAS. KEITIMO PRIEŽASTIS (JEI TAIKOMA)		
ATESTATO NR.	ERINAR		TERMOMEDIENOS GAMYKLOS INŽINIERIŲ G. 2, RAMUČIŲ K., KARMĖLAVOS SEN., KAUNO RAJ. STATYBOS PROJEKTAS	
	Lukiškių g. 5-301, LT-01108 Vilnius Tel. 8 623 34445, El. p.: info@erinar.lt			
19122	SPV	P.PTAŠINSKAS	02 TARPINIAVIMO PASTATAS	
A1136	SPDV Arch.	R.VENCKIEVIČ		
	Arch.	R.TAMULEVIČIŪTĖ		
			PJŪVIS 2-2, PJŪVIS 1-1, FASADAS 7-1 M1:100	LAIDA 0
LT	STATYTOJAS	UAB „BROLIS TIMBER“		LAPAS
	UŽSAKOVAS	UAB „BROLIS TIMBER“		LAPŲ 1 1
			21009-02-PP-SA-01.B-04	

03 - SANDĖLIS APDOROTAI MEDIENAI

PASTATŲ SKLYPE SCHEMA



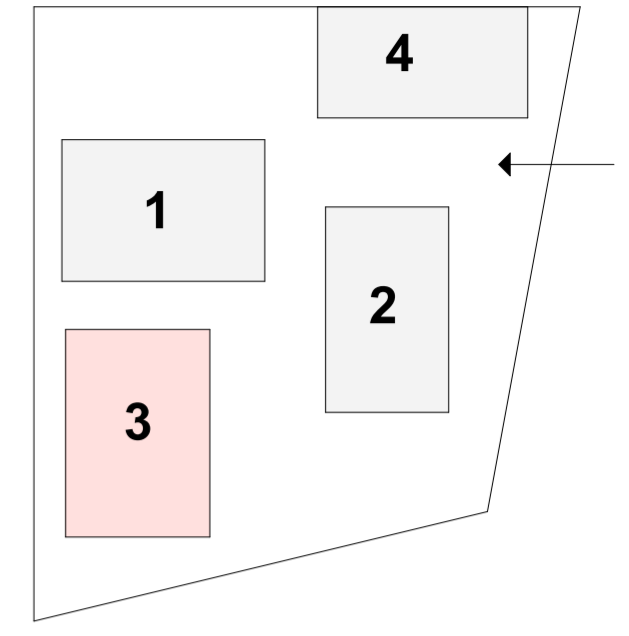
0	2021-09-09	VISUOMENĖS INFORMAVIMUI APIE NUMATOMĄ STATINIŲ PROJEKTAVIMĄ			
LAIDA	DATA	LAIDOS STATUSAS. KEITIMO PRIEŽASTIS (JEI TAIKOMA)			
ATESTATO NR.	 Lukiškių g. 5-301, LT-01108 Vilnius Tel. 8 623 34445, El. p.: info@erinar.lt		TERMOMEDIENOS GAMYKLOS INŽINIERIŲ G. 2, RAMUČIŲ K., KARMĖLAVOS SEN., KAUNO RAJ. STATYBOS PROJEKTAS		
19122	SPV	P.PTAŠINSKAS	03 SANDĖLIS APDOROTAI MEDIENAI		
A1136	SPDV Arch.	R.VENCKIEVIČ			
	Arch.	R.TAMULEVIČIŪTĖ			
			PASTATŲ SKLYPE SCHEMA	LAIDA 0	
LT	STATYTOJAS UŽSAKOVAS	UAB „BROLIS TIMBER“ UAB „BROLIS TIMBER“	21009-03-PP-SA-01.B-01	LAPAS 1	LAPŲ 1



1 aukštas

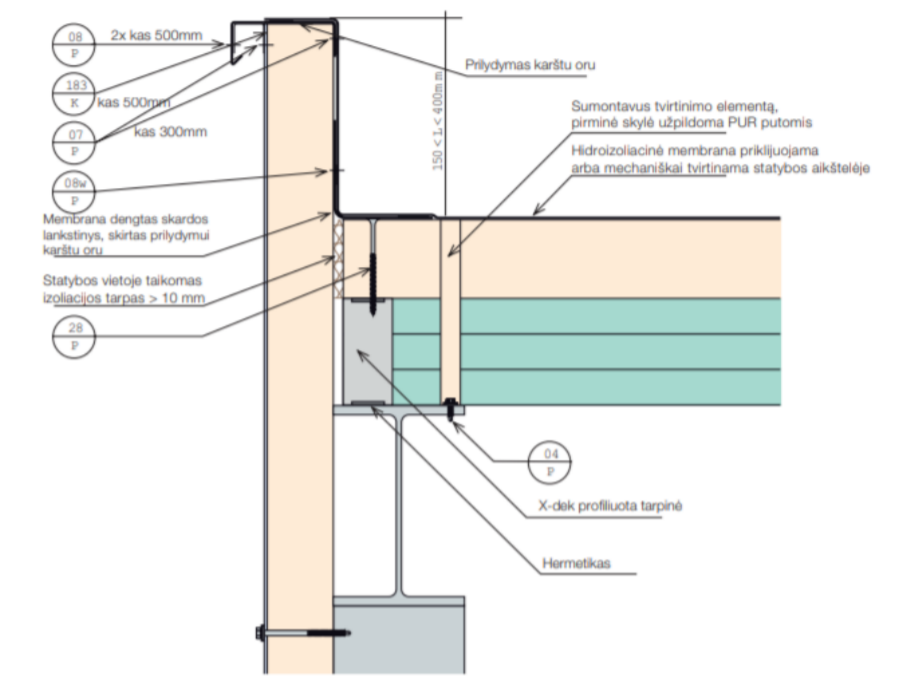
1:100

PASTATŲ SKLYPE SCHEMA

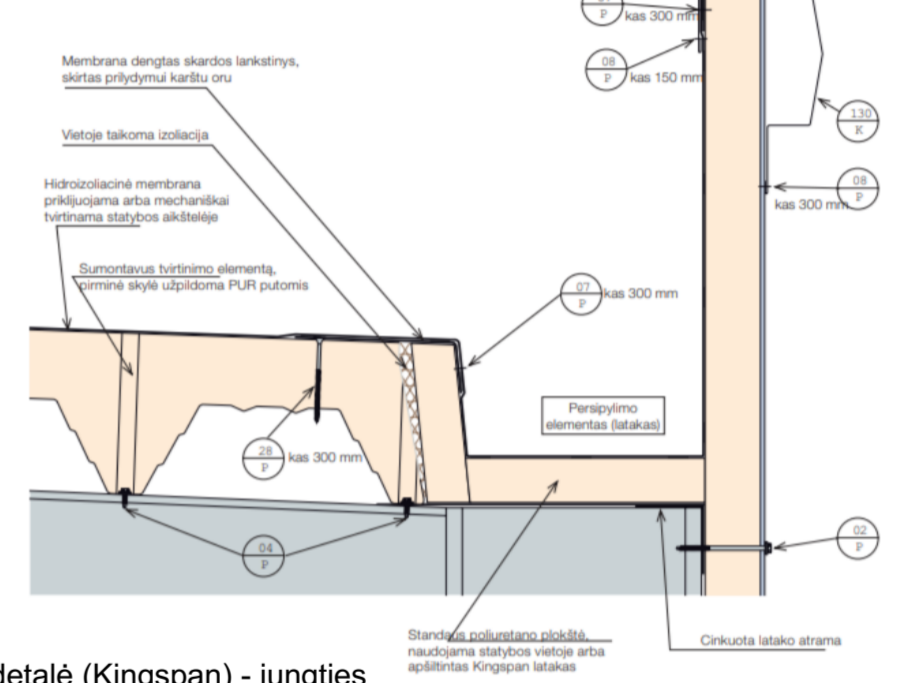


1 AUKŠTO PATALPŲ EKSPLIKACIJA			
	Patalpos nr.	Patalpos pavadinimas	Plotas
1	1	Sandėlis	765.31
			765.31 m²

D5.5.1. Galinės sienos parapeto detalė

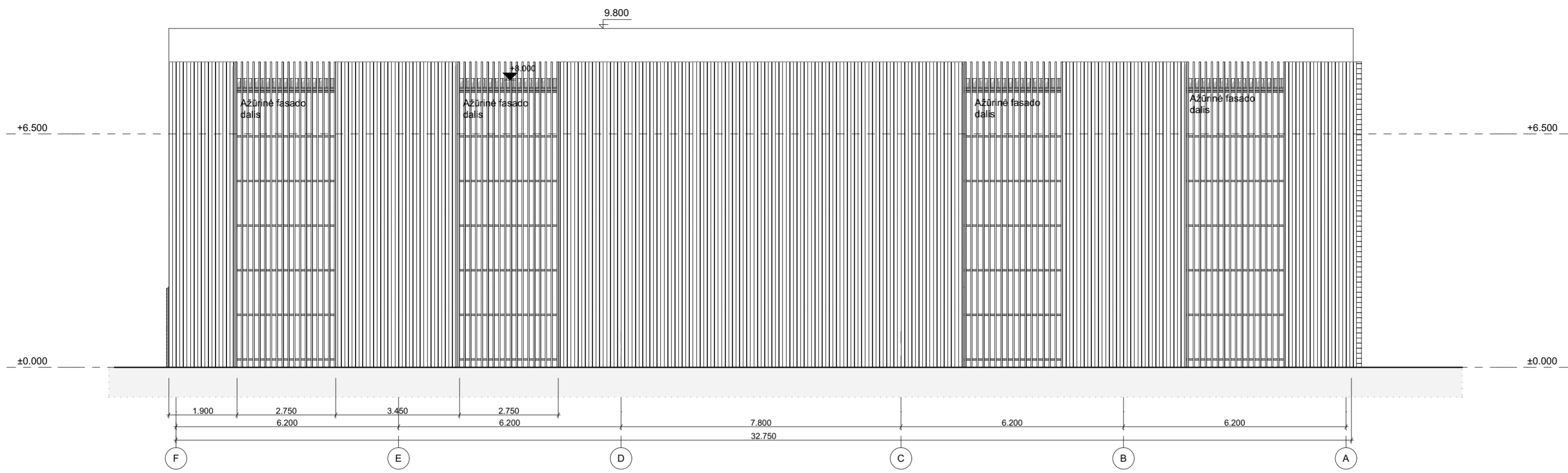


D6.7.1. Karnizo detalė

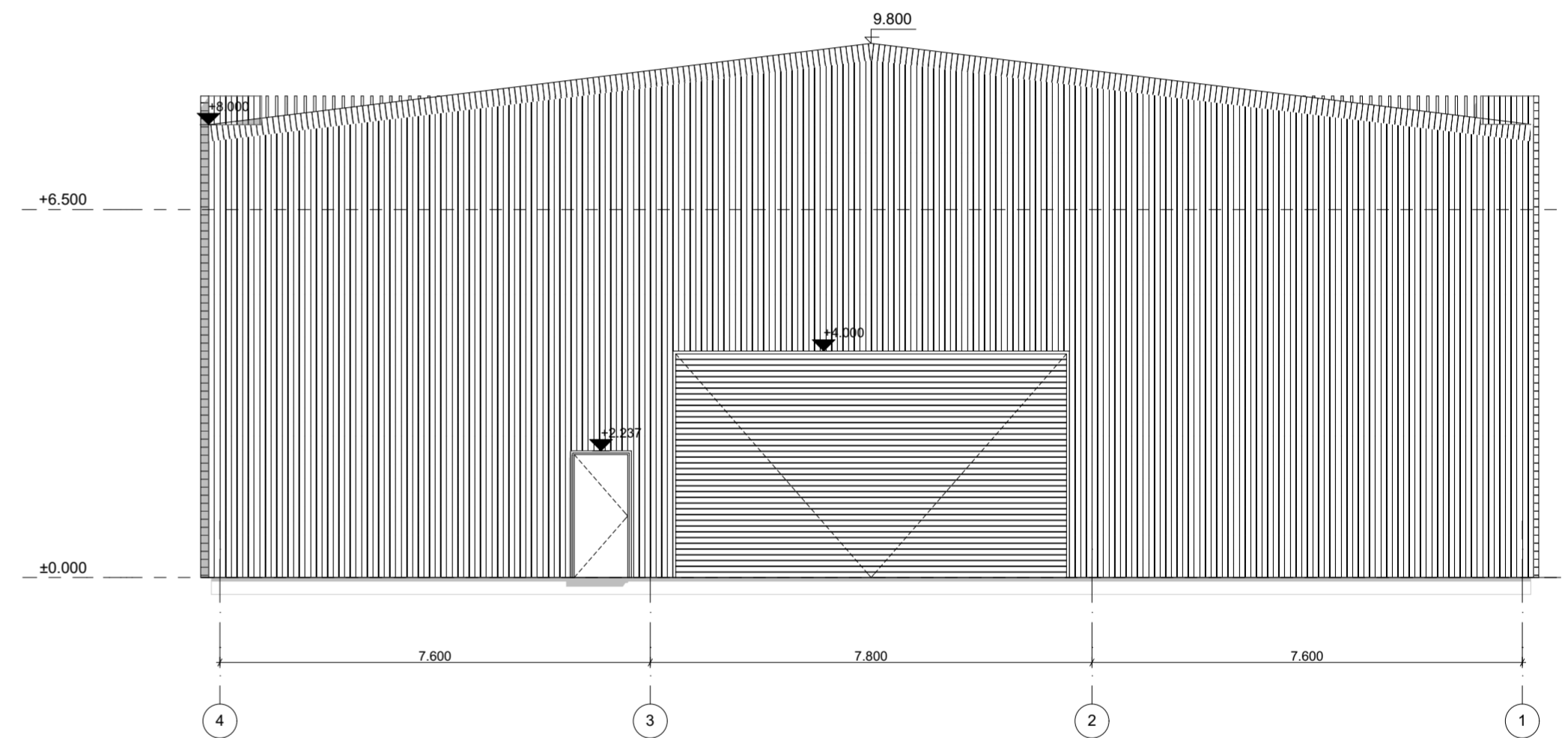


Stogo detalė (Kingspan) - jungties schema

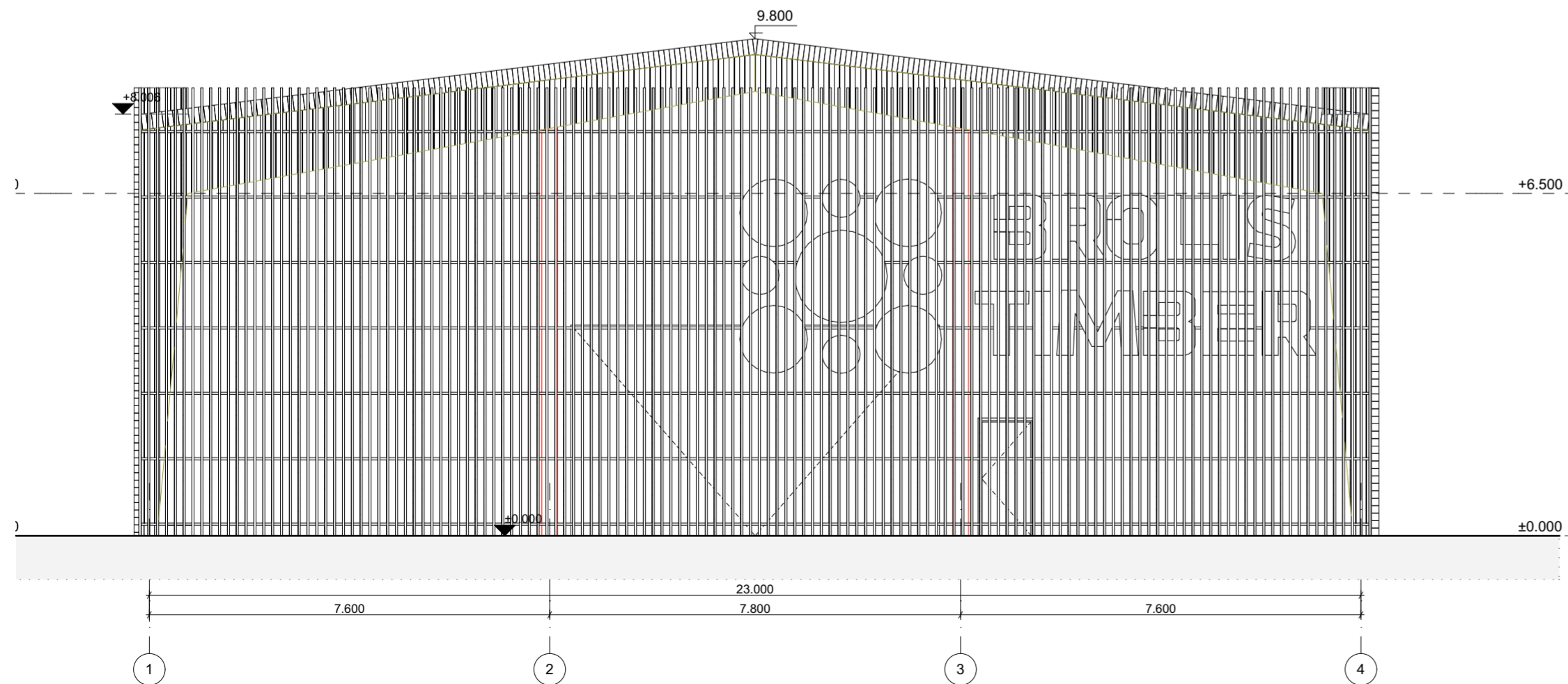
0	2021-09-09	VISUOMENĖS INFORMAVIMUI APIE NUMATOMĄ STATINIŲ PROJEKTAVIMĄ		
LAIDA	DATA	LAIDOS STATUSAS. KEITIMO PRIEŽASTIS (JEI TAIKOMA)		
ATESTATO NR.			TERMOMEDIENOS GAMYKLOS INŽINIERIŲ G. 2, RAMUČIŲ K., KARMĖLAVOS SEN., KAUNO RAJ. STATYBOS PROJEKTAS	
				Lukiškių g. 5-301, LT-01108 Vilnius Tel. 8 623 34445, El. p.: info@erinar.lt
19122	SPV	P.PTAŠINSKAS	03 SANDĖLIS APDOROTA MEDIENAI	
A1136	SPDV Arch.	R.VENCKIEVIČ		
	Arch.	R.TAMULEVIČIŪTĖ		
			PRIMO AUKŠTO PLANAS M1:100	LAIDA 0
LT	STATYTOJAS	UAB „BROLIS TIMBER“		LAPAS 1
	UŽSAKOVAS	UAB „BROLIS TIMBER“		
			21009-03-PP-SA-01.B-02	




FASADAS F-A 1:100

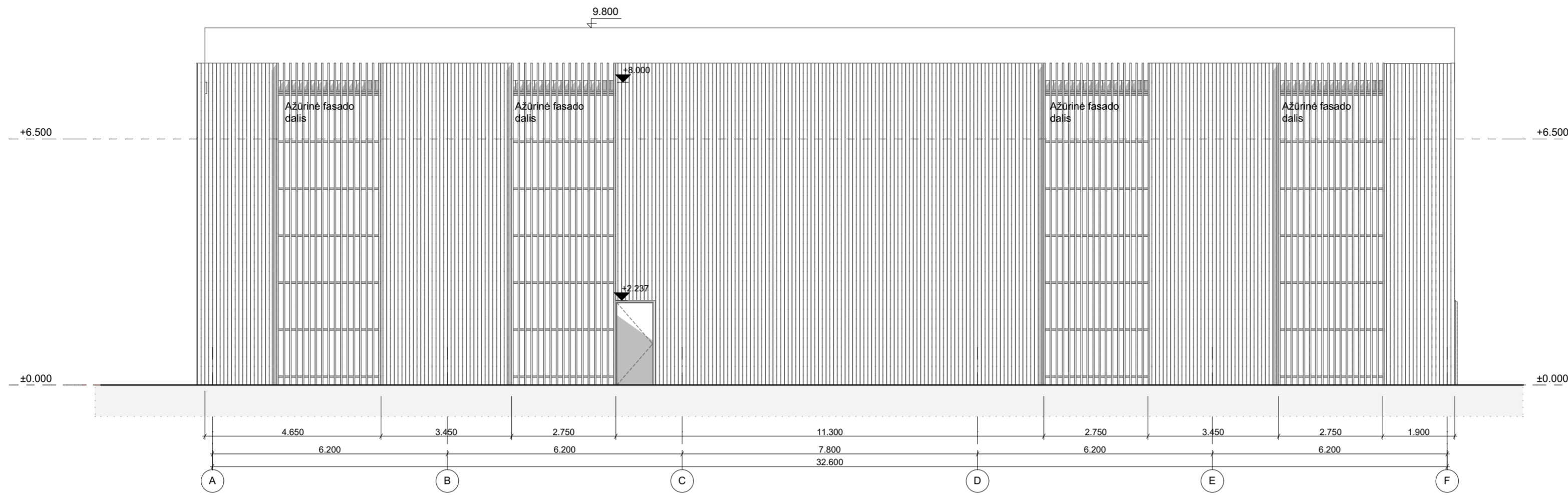


FASADAS 4-1 1:100

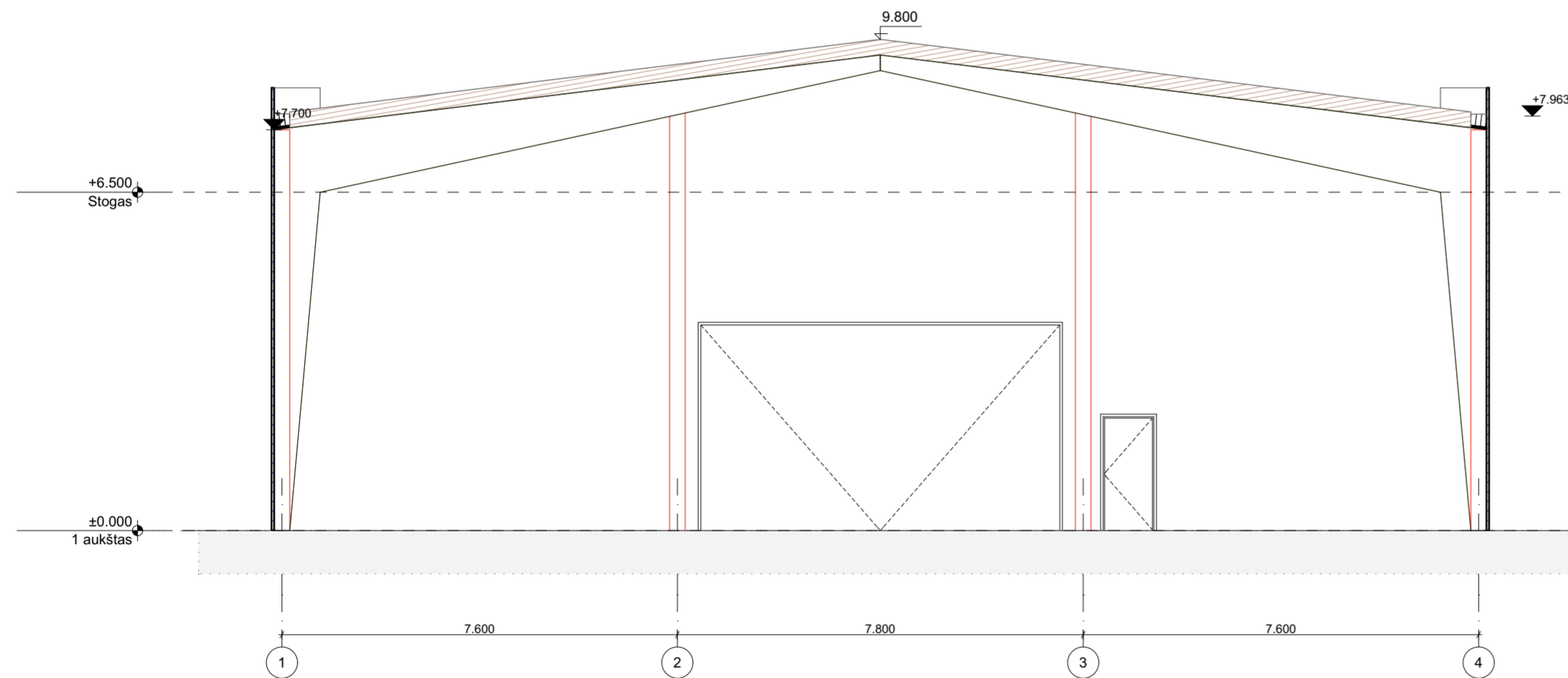


FASADAS 1-4 1:100


0	2021-09-09	VISUOMENĖS INFORMAVIMUI APIE NUMATOMĄ STATINIŲ PROJEKTAVIMĄ		
LAIDA	DATA	LAIDOS STATUSAS. KEITIMO PRIEŽASTIS (JEI TAIKOMA)		
ATESTATO NR.			TERMOMEDIENOS GAMYKLOS INŽINIERIŲ G. 2, RAMUČIŲ K., KARMĖLAVOS SEN., KAUNO RAJ. STATYBOS PROJEKTAS	
19122	SPV	P.PTAŠINSKAS	03 SANDĖLIS APDOROTAI MEDIENAI	
A1136	SPDV Arch.	R.VENCKIEVIČ		
	Arch.	R.TAMULEVIČIŪTĖ		
			FASADAS F-A, FASADAS 4-1, FASADAS 1-4 M1:100	LAIDA 0
LT	STATYTOJAS	UAB „BROLIS TIMBER“		LAPAS 1
	UŽSAKOVAS	UAB „BROLIS TIMBER“		LAPŲ 1
		21009-03-PP-SA-01.B-03		



FASADAS A-F 1:100

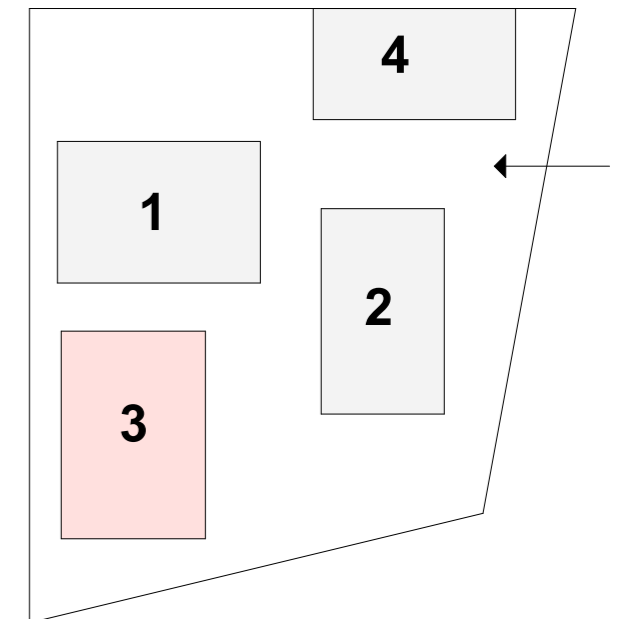



PJŪVIS 1-1 1:100

0	2021-09-09	VISUOMENĖS INFORMAVIMUI APIE NUMATOMĄ STATINIŲ PROJEKTAVIMĄ		
LAIDA	DATA	LAIDOS STATUSAS. KEITIMO PRIEŽASTIS (JEI TAIKOMA)		
ATESTATO NR.			TERMOMEDIENOS GAMYKLOS INŽINIERIŲ G. 2, RAMUČIŲ K., KARMĖLAVOS SEN., KAUNO RAJ. STATYBOS PROJEKTAS	
19122	SPV	P.PTAŠINSKAS	03 SANDĖLIS APDOROTAI MEDIENAI	
A1136	SPDV Arch.	R.VENCKIEVIČ		
	Arch.	R.TAMULEVIČIŪTĖ		
			FASADAS A-F, PJŪVIS 1-1 M1:100	LAIDA 0
LT	STATYTOJAS	UAB „BROLIS TIMBER“	21009-03-PP-SA-01.B-04	LAPAS 1
	UŽSAKOVAS	UAB „BROLIS TIMBER“		LAPŲ 1



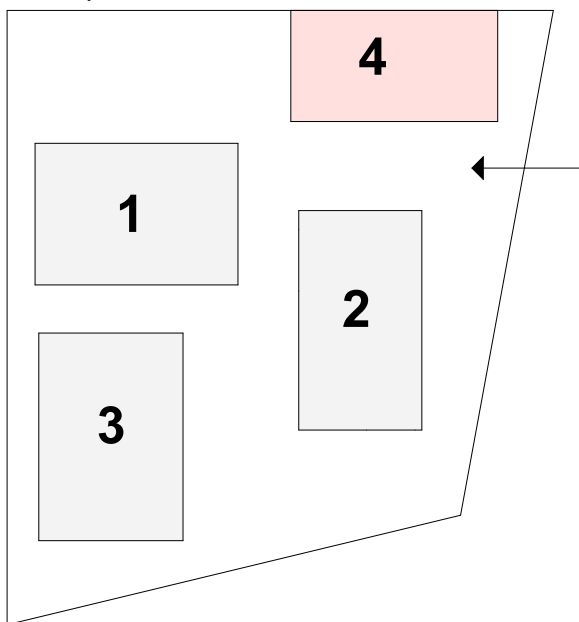
PASTATŲ SKLYPE SCHEMA



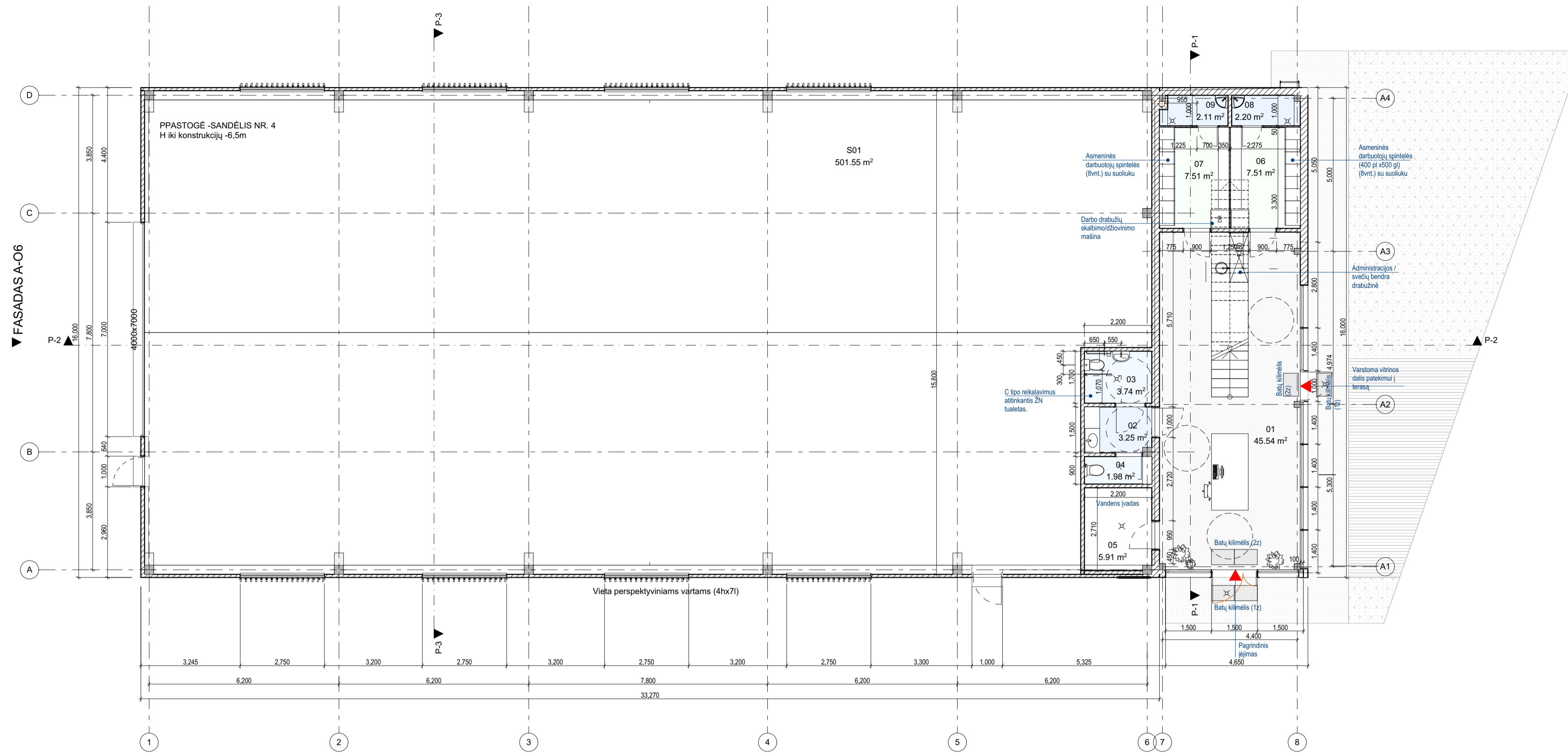
0	2021-09-09	VISUOMENĖS INFORMAVIMUI APIE NUMATOMĄ STATINIŲ PROJEKTAVIMĄ		
LAIDA	DATA	LAIDOS STATUSAS. KEITIMO PRIEŽASTIS (JEI TAIKOMA)		
ATESTATO NR.	 Lukiškių g. 5-301, LT-01108 Vilnius Tel. 8 623 34445, El. p.: info@erinar.lt		TERMOMEDIENOS GAMYKLOS INŽINIERIŲ G. 2, RAMUČIŲ K., KARMĖLAVOS SEN., KAUNO RAJ. STATYBOS PROJEKTAS	
19122	SPV	P.PTAŠINSKAS	03 SANDĖLIS APDOROTAI MEDIENAI	
A1136	SPDV Arch.	R.VENCKIEVIČ		
	Arch.	R.TAMULEVIČIŪTĖ		
			VIZUALIZACIJOS	LAIDA 0
LT	STATYTOJAS	UAB „BROLIS TIMBER“		LAPAS 1
	UŽSAKOVAS	UAB „BROLIS TIMBER“		
			21009-03-PP-SA-01.B-05	LAPŲ 1

04 - SANDĖLIS ŽALIAVINEI MEDIENAI

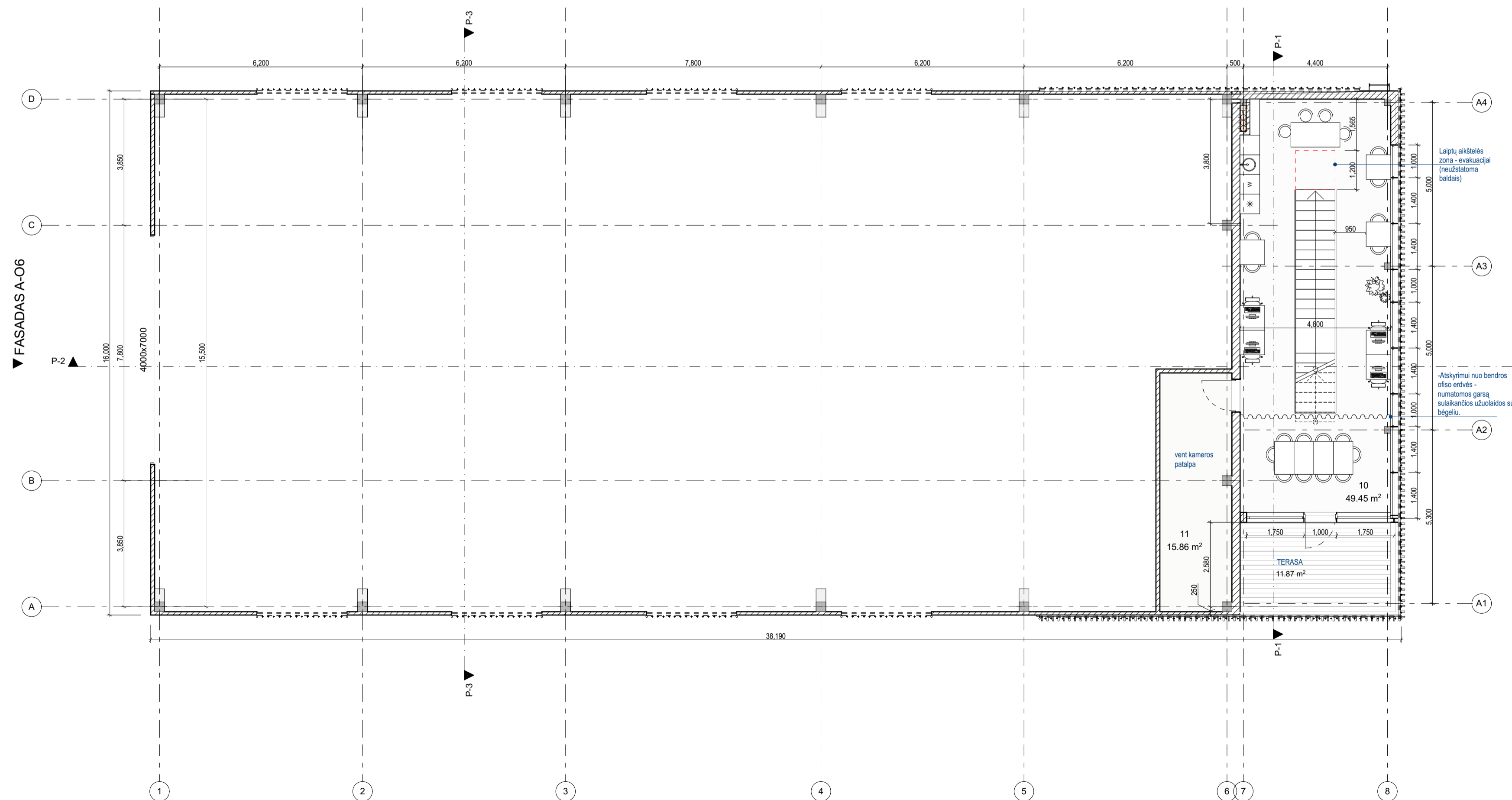
PASTATŲ SKLYPE SCHEMA



0	2021-09-09	VISUOMENĖS INFORMAVIMUI APIE NUMATOMĄ STATINIŲ PROJEKTAVIMĄ		
LAIDA	DATA	LAIDOS STATUSAS. KEITIMO PRIEŽASTIS (JEI TAIKOMA)		
ATESTATO NR.	 <small>Lukiškių g. 5-301, LT-01108 Vilnius Tel. 8 623 34445, El. p.: info@erinar.lt</small>		TERMOMEDIENOS GAMYKLOS INŽINIERIŲ G. 2, RAMUČIŲ K., KARMĖLAVOS SEN., KAUNO RAJ. STATYBOS PROJEKTAS	
19122	SPV	P.PTAŠINSKAS	04 SANDĖLIS ŽALIAVINEI MEDIENAI	
A1136	SPDV Arch.	R.VENCKIEVIČ		
	Arch.	R.TAMULEVIČIŪTĖ		
			PASTATŲ SKLYPE SCHEMA	LAIDA 0
LT	STATYTOJAS	UAB „BROLIS TIMBER“		LAPAS
	UŽSAKOVAS	UAB „BROLIS TIMBER“		LAPŲ
		21009-04-PP-SA-01.B-01		1 1

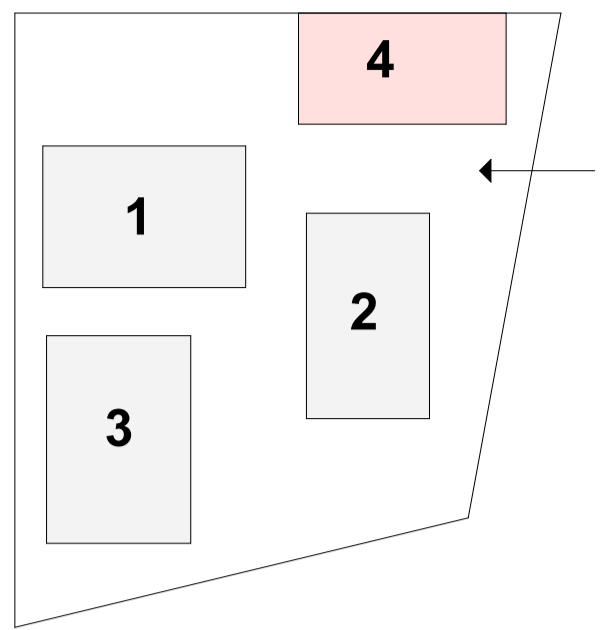


1 aukšto planas 1:100



Antresolės planas 1:100

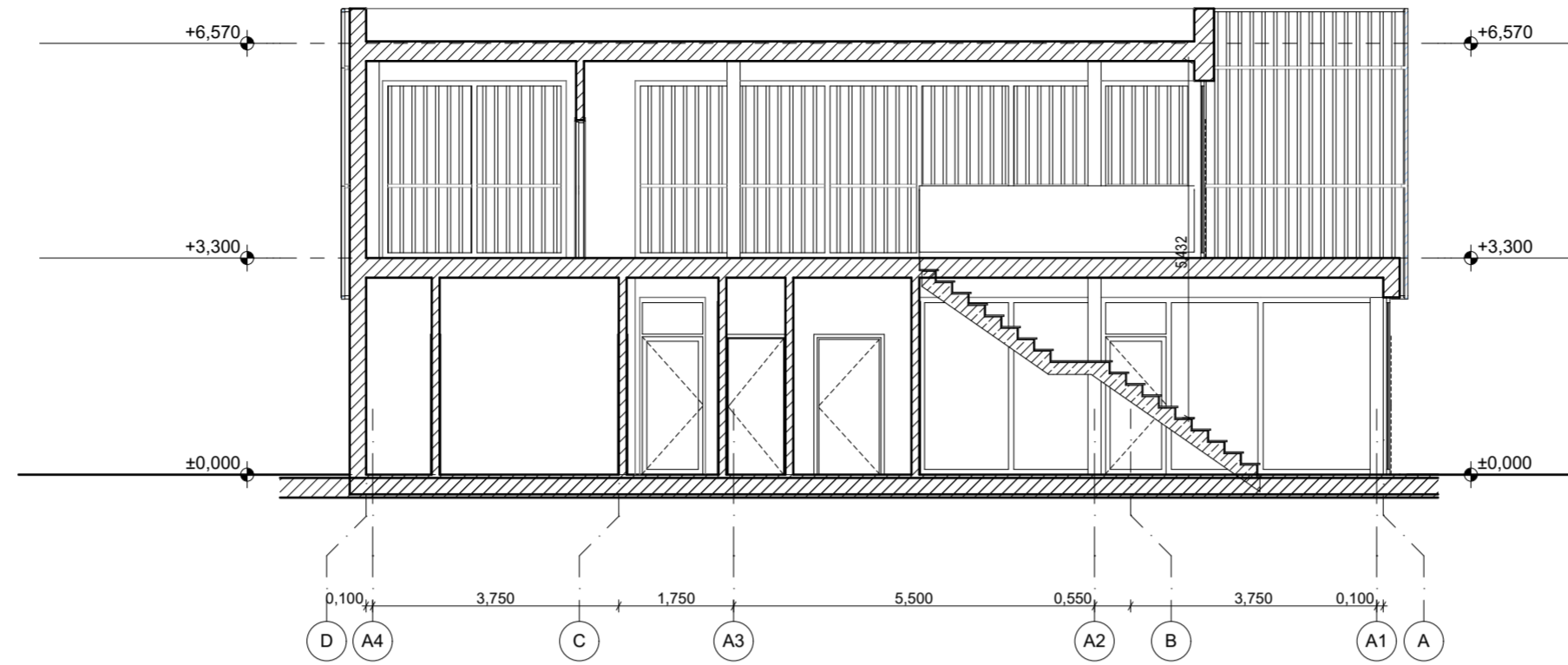
PASTATŲ SKLYPE SCHEMA



PATALPŲ EKSPLIKACIJA		
Patalpos nr.	Patalpos pavadinimas	Plotas
4	S01 Sandėlis	501.55
		501.55 m²
4a	01 Ekspozicinė patalpa	45.54
	02 Paršalvų pat.	3.25
	03 wc	3.74
	04 wc	1.98
	05 Paršalvų pat.	5.91
	06 Paršalvimo pat.	7.51
	07 Paršalvimo pat.	7.51
	08 Dušo pat.	2.20
	09 Dušo pat.	2.11
	10 Ofisas	49.45
	11 Vert. kamara	15.86
		145.86 m²
		646.61 m²

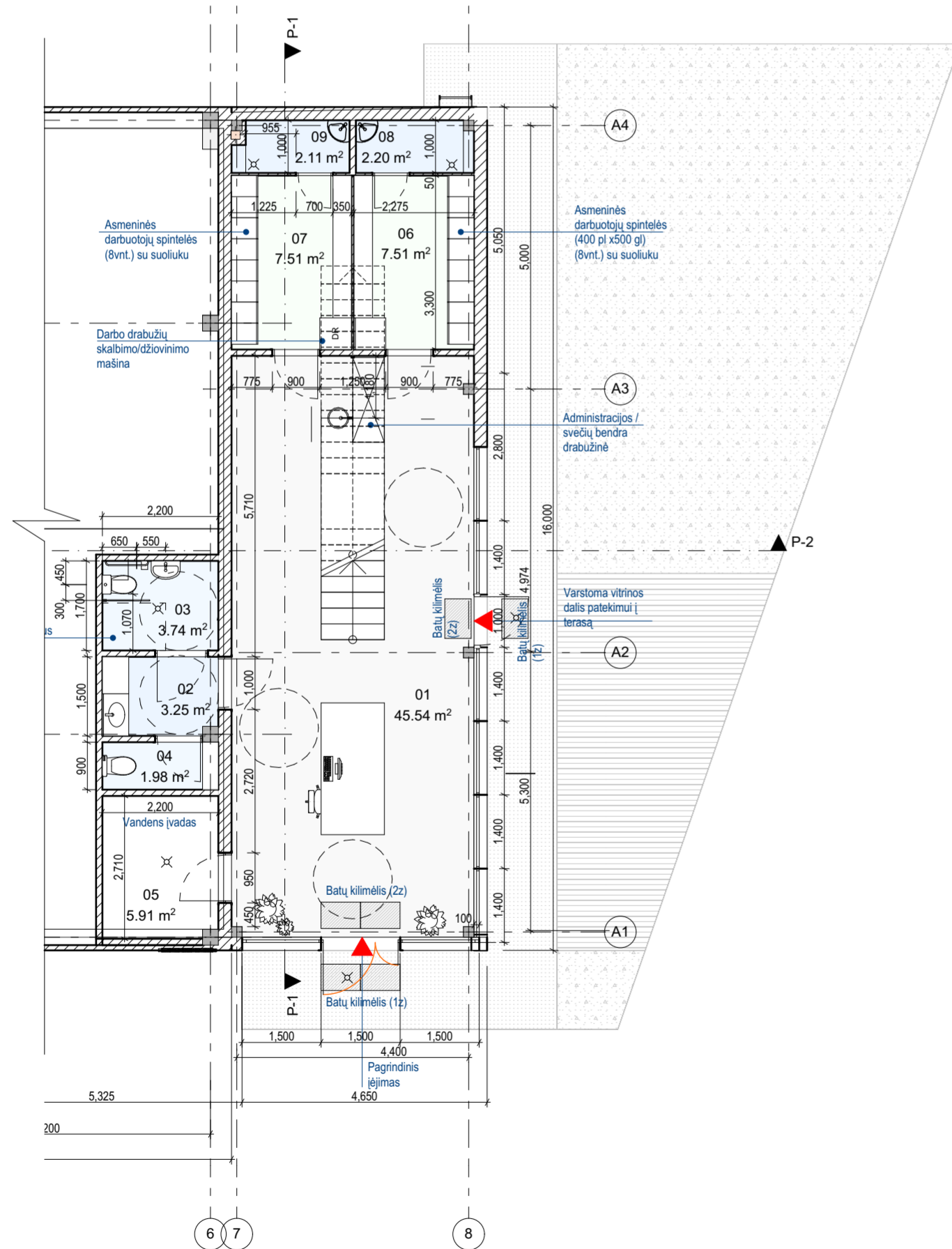
0	2021-09-09	VISUOMENES INFORMAVIMUI APIE NUMATOMĄ STATINIŲ PROJEKTAVIMĄ			
LAIIDA	DATA	LAIIDOS STATUSAS, KEITIMO PRIEŽASTIS (JEI TAIKOMA)			
ATESTATO NR.			TERMOMEDIENOS GAMYKLOS INŽINIERIŲ G. 2, RAMUČIŲ K., KARMELAVOS SEN., KAUNO RAJ. STATYBOS PROJEKTAS		
19122	SPV	P.PTAŠINSKAS	04 SANDĖLIS ŽALIAVINEI MEDIENAI		
A1136	SPDV Arch.	R.VENCKIEVIČ			
	Arch.	R.TAMULEVIČIŪTE			
			PIRMO AUKŠTO IR ANTRESOLĖS PLANAS M1:100	LAIIDA 0	
LT	STATYTOJAS UŠSAKOJAS	UAB „BROLIS TIMBER“ UAB „BROLIS TIMBER“	21009-04-PP-SA-01-B-02	LAPAS 1	LAPŲ 1

PATALPŲ EKSPLIKACIJA			
Patalpos nr.	Patalpos pavadinimas	Plotas	
4	S01	Sandėlis	501.55
			501.55 m²
4a	01	Ekspozicinė patalpa	45.54
	02	Praustuvų pat.	3.25
	03	wc	3.74
	04	wc	1.98
	05	Praustuvų pat.	5.91
	06	Persirengimo pat.	7.51
	07	Persirengimo pat.	7.51
	08	Dušo pat.	2.20
	09	Dušo pat.	2.11
	10	Ofisas	49.45
	11	Vent. kamera	15.86
			145.06 m²
			646.61 m²



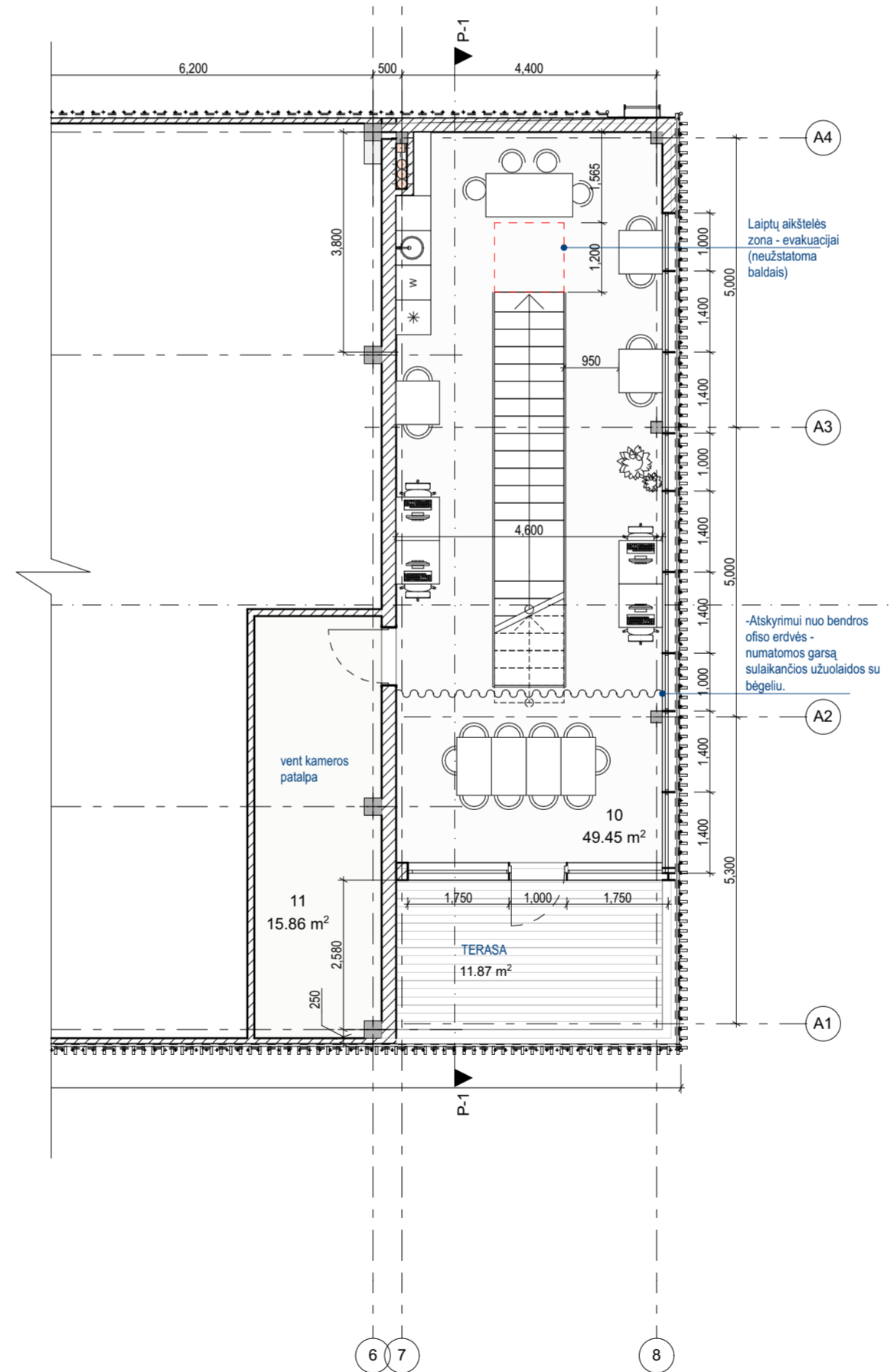
Pjūvis P-1

1:100




1 aukšto planas

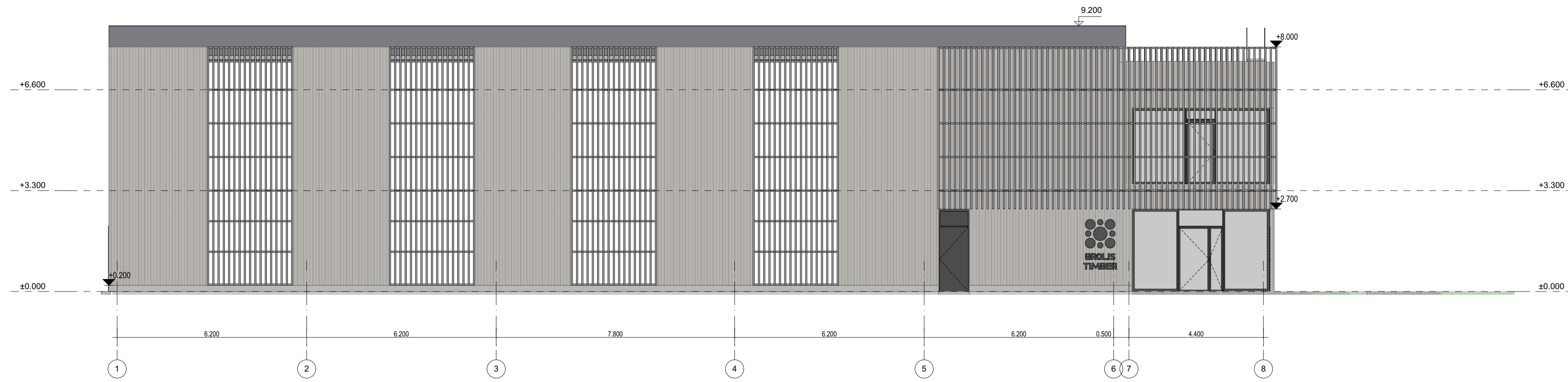
1:100



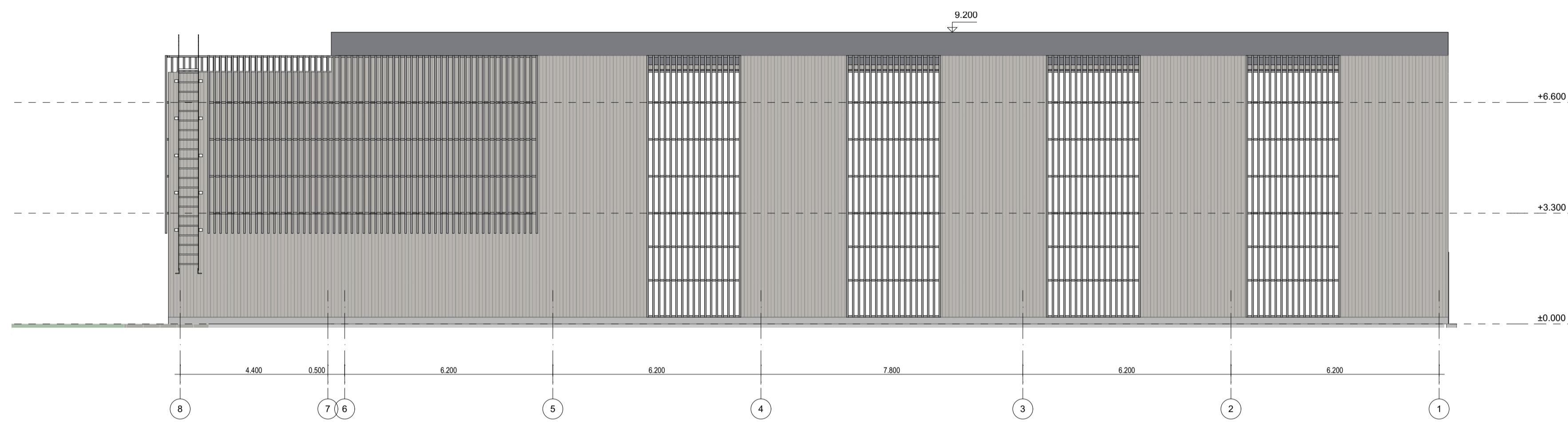
Antrosolės planas

1:100

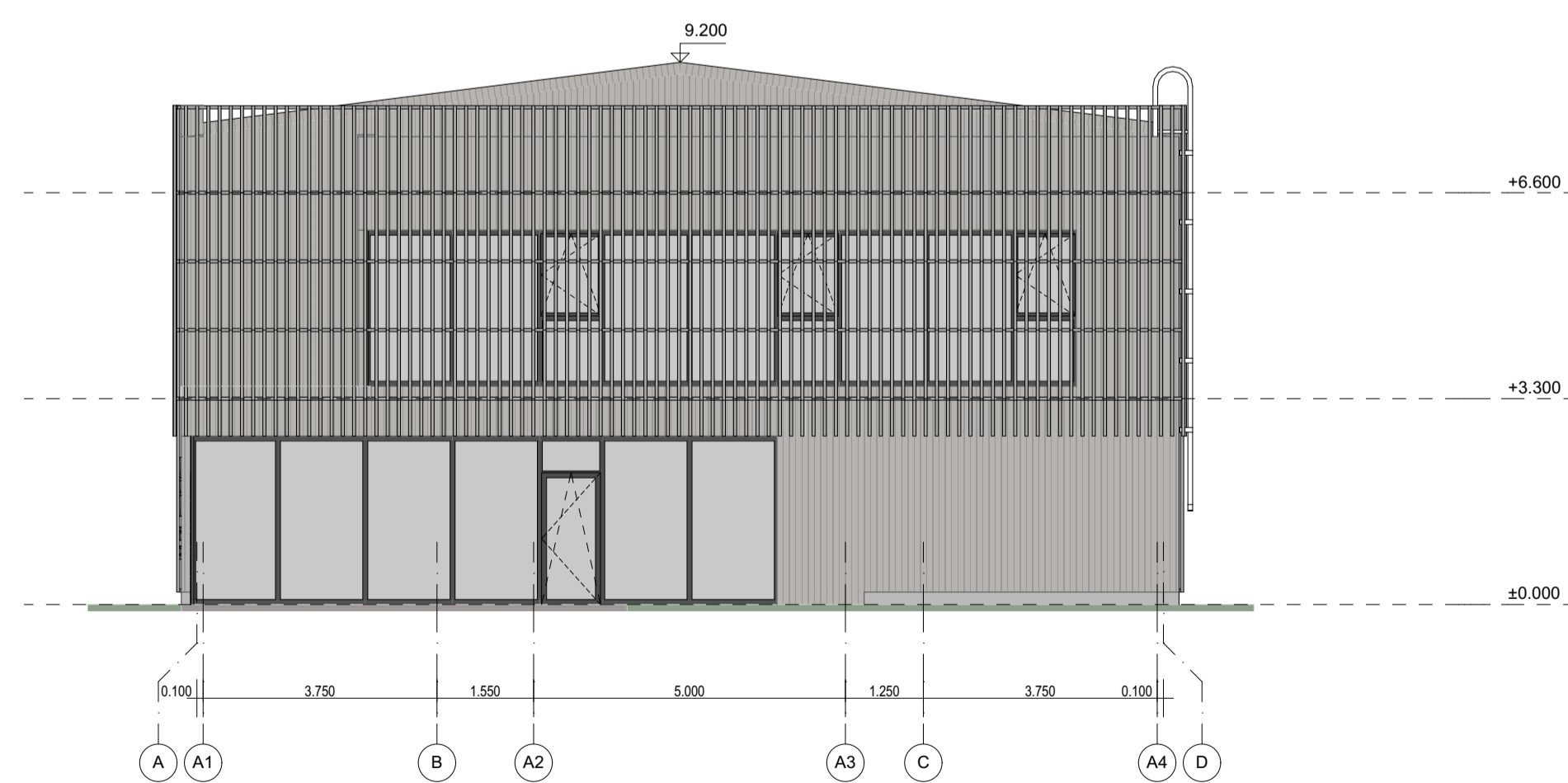
0	2021-09-09	VISUOMENĖS INFORMAVIMUI APIE NUMATOMĄ STATINIŲ PROJEKTAVIMĄ		
LAIDA	DATA	LAIDOS STATUSAS. KEITIMO PRIEŽASTIS (JEI TAIKOMA)		
ATESTATO NR.			TERMOMEDIENOS GAMYKLOS INŽINIERIŲ G. 2, RAMUČIŲ K., KARMĖLAVOS SEN., KAUNO RAJ. STATYBOS PROJEKTAS	
19122	SPV	P.PTAŠINSKAS	04 SANDĖLIS ŽALIAVINEI MEDIENAI	
A1136	SPDV Arch.	R.VENCKIEVIČ		
	Arch.	R.TAMULEVIČIŪTĖ	ADMINISTRACINIŲ -BUITINIŲ PATALPŲ FRAGMENTAI M1:100	
LT	STATYTOJAS	UAB „BROLIS TIMBER“	21009-04-PP-SA-01.B-03	
	UŽSAKOVAS	UAB „BROLIS TIMBER“		
			LAPAS	LAPŲ
			1	1



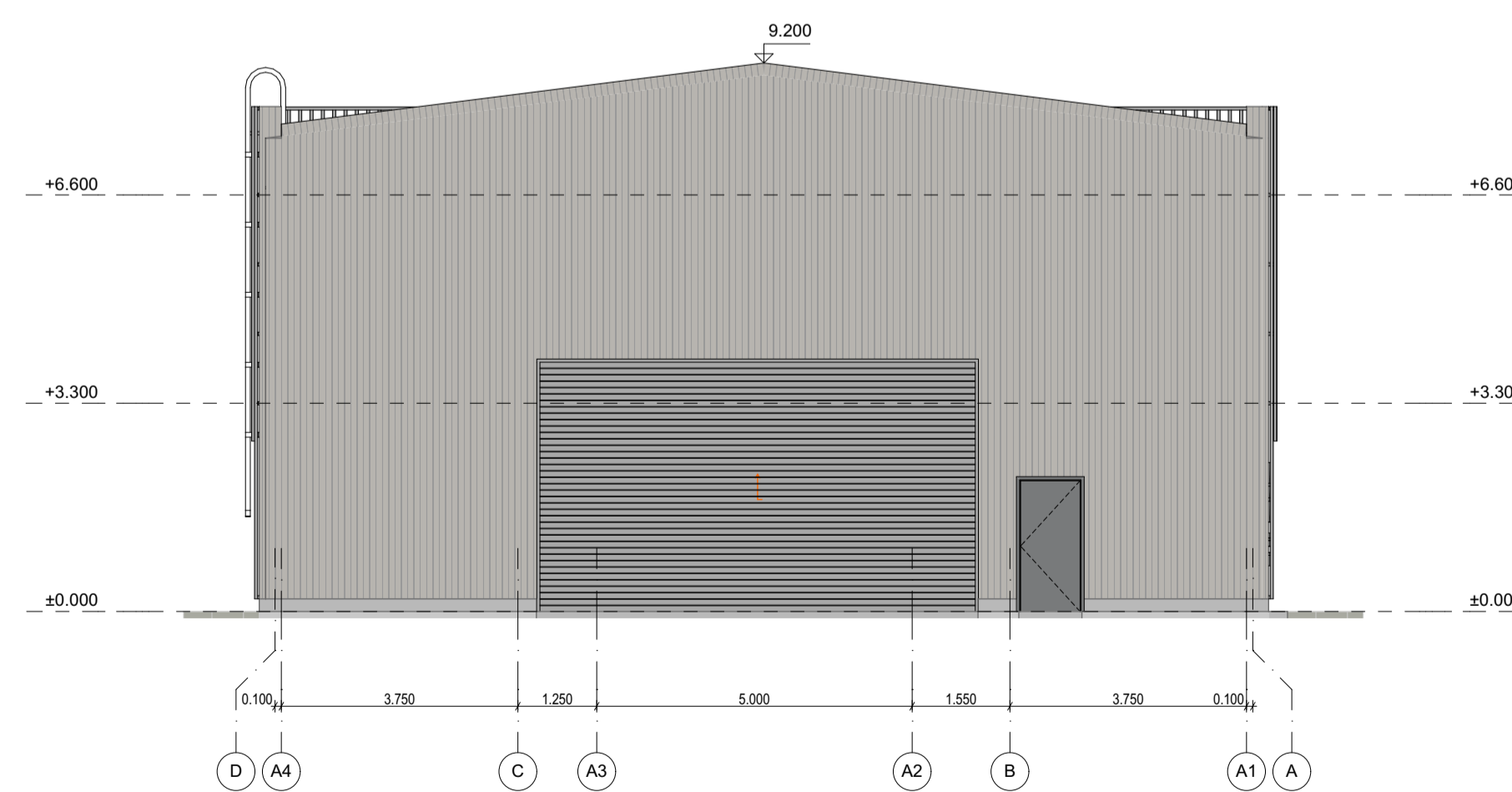
FASADAS 1-8 1:100



FASADAS 8-1 1:100

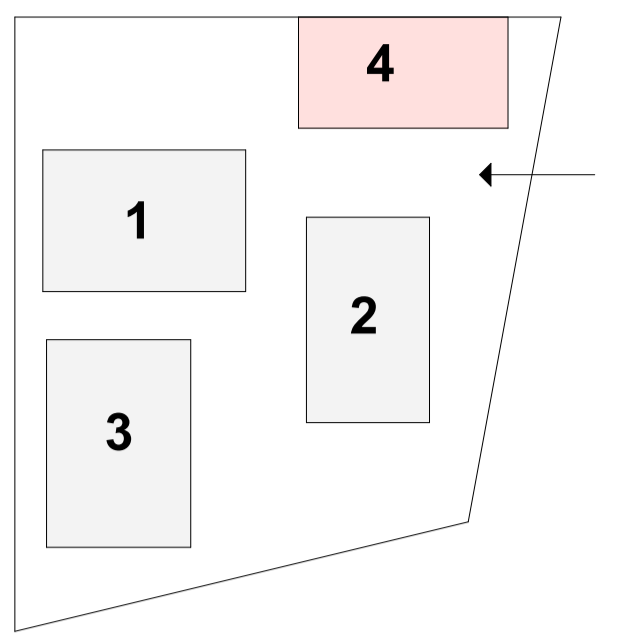


FASADAS A1-A4 1:100

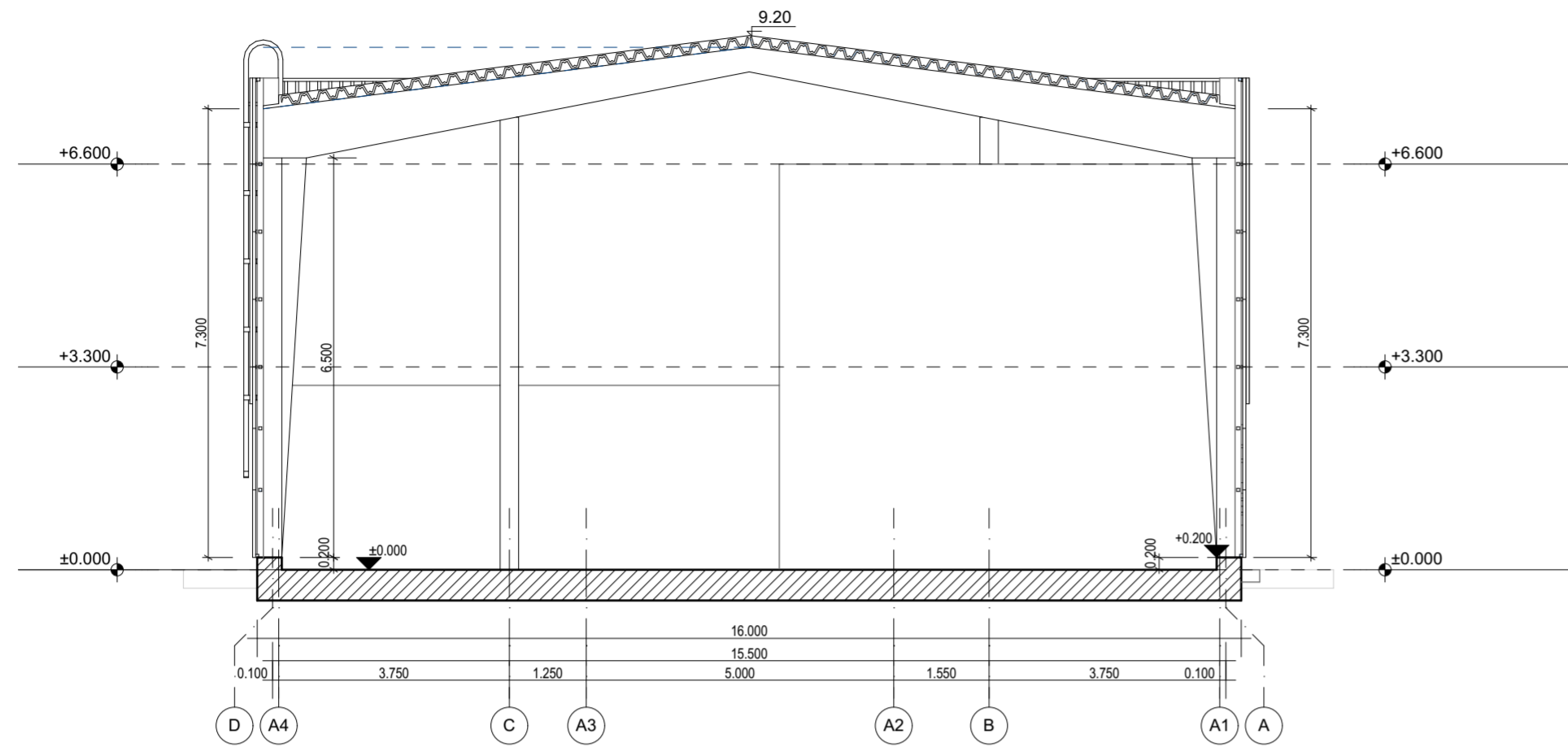


FASADAS A4 - A1 1:100

PASTATŲ SKLYPE SCHEMA

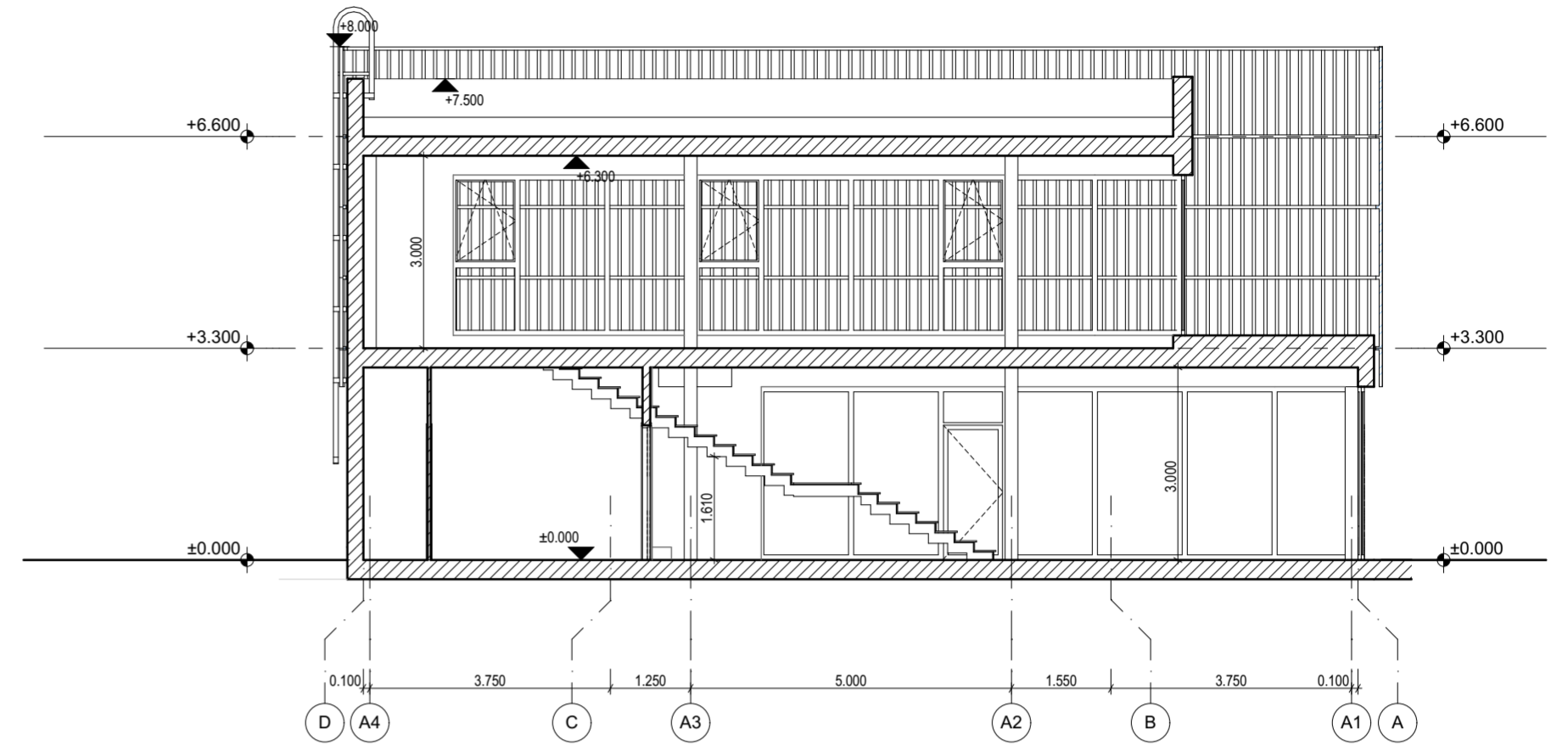


0	2021-09-09	VISUOMENES INFORMAVIMUI APIE NUMATOMĄ STATINIŲ PROJEKTVIMĄ			
LAIKA	DATA	LAIKOS STATUSAS, KEITIMO PRIEŽASTIS (JEI TAIKOMA)			
ATESTATO NR.			TERMOMEDIENOS GAMYKLOS INŽINIERIŲ G. 2, RAMUČIŲ K., KARMELAVOS SEN., KAUNO RAJ. STATYBOS PROJEKTAS		
19122	SPV	P.PTAŠINSKAS	04 SANDĖLIS ŽALIAVINEI MEDIENAI		
A1136	SPDV Arch.	R.VENCKIEVIČ			
	Arch.	R.TAMULEVIČIŲTĖ	FASADAS 8-1, FASADAS A1-A4, FASADAS A4-A1 M1:100		
LT	STATYTOJAS	UAB „BROLIS TIMBER“	21009-04-PP-SA-01.B-04	LAIKA	0
	UŽSAKOVAS	UAB „BROLIS TIMBER“		LAPAS	LAPŲ



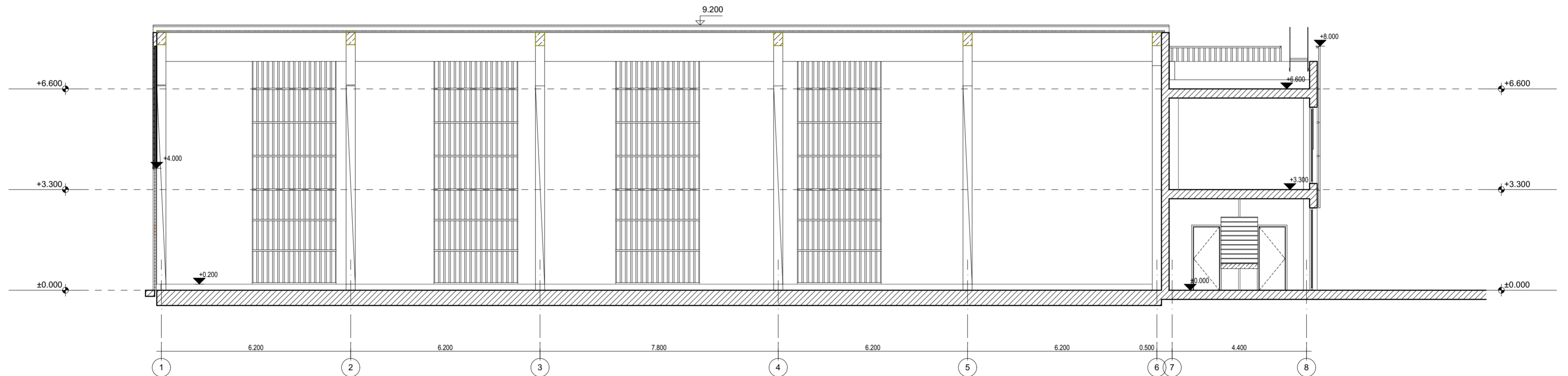
Pjūvis P-3

1:100




Pjūvis P-1


1:100



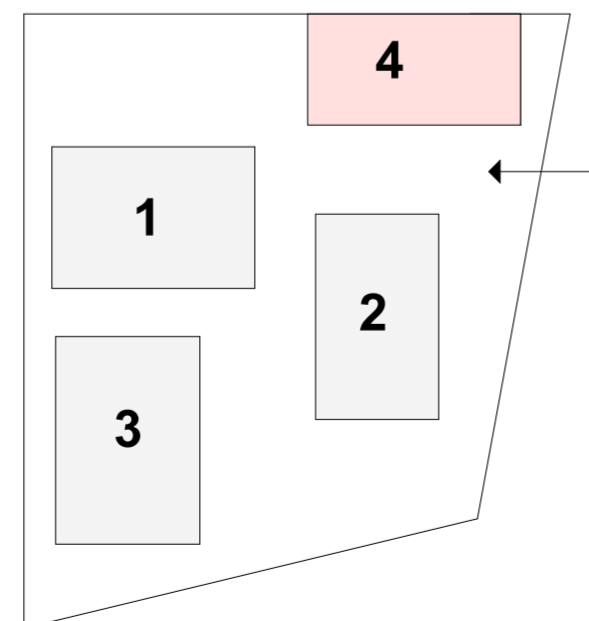
Pjūvis P-2


1:100

0	2021-09-09	VISUOMENĖS INFORMAVIMUI APIE NUMATOMĄ STATINIŲ PROJEKTAVIMĄ		
LAIDA	DATA	LAIDOS STATUSAS. KEITIMO PRIEŽASTIS (JEI TAIKOMA)		
ATESTATO NR.			TERMOMEDIENOS GAMYKLOS INŽINIERIŲ G. 2, RAMUČIŲ K., KARMĖLAVOS SEN., KAUNO RAJ. STATYBOS PROJEKTAS	
19122	SPV	P.PTAŠINSKAS	04 SANDĖLIS ŽALIAVINEI MEDIENAI	
A1136	SPDV Arch.	R.VENCKIEVIČ		
	Arch.	R.TAMULEVIČIŪTĖ		
			PJŪVIS P-3, PJŪVIS P-1, PJŪVIS P-2 M1:100	LAIDA 0
LT	STATYTOJAS	UAB „BROLIS TIMBER“		LAPAS 1
	UŽSAKOVAS	UAB „BROLIS TIMBER“		
			21009-04-PP-SA-01.B-05	



PASTATŲ SKLYPE SCHEMA



0	2021-09-09	VISUOMENĖS INFORMAVIMUI APIE NUMATOMĄ STATINIŲ PROJEKTAVIMĄ		
LAIDA	DATA	LAIDOS STATUSAS. KEITIMO PRIEŽASTIS (JEI TAIKOMA)		
ATESTATO NR.			TERMOMEDIENOS GAMYKLOS INŽINIERIŲ G. 2, RAMUČIŲ K., KARMĖLAVOS SEN., KAUNO RAJ. STATYBOS PROJEKTAS	
19122	SPV	P.PTAŠINSKAS	04 SANDĖLIS ŽALIAVINEI MEDIENAI	
A1136	SPDV Arch.	R.VENCKIEVIČ		
	Arch.	R.TAMULEVIČIŪTĖ	VIZUALIZACIJOS	LAIDA 0
LT	STATYTOJAS	UAB „BROLIS TIMBER“	21009-04-PP-SA-01.B-06	LAPAS 1
	UŽSAKOVAS	UAB „BROLIS TIMBER“		LAPŲ 1