

**S. JUŠKOS
ARCHITEKTŪROS
STUDIJA**

PROJEKTUOTOJAS: UAB S.JUŠKOS ARCHITEKTŪROS STUDIJA

STATYTOJAS: UAB "Frineta"
Įmonės kodas 235738890

OBJEKTAS: Daugiabučių gyvenamųjų namų adresu: Mokyklos g. 75, 75A,
75B, 75C, 77,77A, 77B, 77C, Palangoje, statybos PROJEKTINIAI PASIŪLYMAI

STATINIŲ KATEGORIJA: Neypatingi statiniai

STADIJA: PP – projektiniai pasiūlymai

PROJEKTO VADOVAS: S. Juška



PRITARIU:

Palangos miesto savivaldybės administracijos
Architektūros ir teritorijų planavimo skyriaus
vedėjo pavaduotojas

Vytautas Indreika

2021 m. 09


11 d.

PROJEKTINIŲ PASIŪLIMŲ RENGIMO UŽDUOTIS

STATYTOJAS	UAB "Frineta" Įmonės kodas: 235738890 Adresas: Jonavos g. 16, LT-44269 Kaunas
PROJEKTO RENGĖJAS	UAB S. Juškos architektūros studija, į.k. 133660424, adresas: M. Valančiaus g. 21, LT-44275 Kaunas
PROJEKTO VADOVAS	Stasys Juška, atestato Nr. A184
STATYBOS ADRESAS	Mokyklos g. 75, 75A, 75B, 75C, 77, 77A, 77B, 77C, Palanga
STATINIŲ PASKIRTIS	Vadovaujantis STR 1.01.03:2017 „Statinių klasifikavimas“: 6.3 gyvenamosios paskirties (trijų ir daugiau butų (daugiabučiai) pastatai – skirti gyventi trim šeimoms ir daugiau.
STATINIŲ KATEGORIJA	Neypatingi statiniai
STATYBOS RŪŠYS	Nauja statyba
PROJEKTO PAVADINIMAS	Daugiabučių gyvenamųjų namų adresu: Mokyklos g. 75, 75A, 75B, 75C, 77, 77A, 77B, 77C, Palangoje, statybos projektiniai pasiūlymai.
INFORMACIJA APIE ŽEMĖS SKLYPĄ	<p>I. Adresas: Mokyklos g. 75, Palanga, Palangos m. sav. Žemės sklypo kadastrinis Nr: 2501/0010:266, Palangos m.k.v. Pagrindinė naudojimo paskirtis: Kita; Žemės sklypo naudojimo būdas: Daugiabučių gyvenamųjų pastatų ir bendrabučių teritorijos. Žemės sklypo plotas: 0.3245 ha; Specialiosios žemės ir miško naudojimo sąlygos: Nenustatytos Nuosavybė: UAB "Frineta", į.k. 235738890</p> <p>II. Adresas: Mokyklos g. 75A, Palanga, Palangos m. sav. Žemės sklypo kadastrinis Nr: 2501/0010:273, Palangos m.k.v. Pagrindinė naudojimo paskirtis: Kita; Žemės sklypo naudojimo būdas: Daugiabučių gyvenamųjų pastatų ir bendrabučių teritorijos. Žemės sklypo plotas: 0.2637 ha; Specialiosios žemės ir miško naudojimo sąlygos: Nenustatytos Nuosavybė: UAB "Frineta", į.k. 235738890</p> <p>III. Adresas: Mokyklos g. 75B, Palanga, Palangos m. sav. Žemės sklypo kadastrinis Nr: 2501/0010:267, Palangos m.k.v. Pagrindinė naudojimo paskirtis: Kita; Žemės sklypo naudojimo būdas: Daugiabučių gyvenamųjų pastatų ir bendrabučių teritorijos. Žemės sklypo plotas: 0.3100 ha; Specialiosios žemės ir miško naudojimo sąlygos: Nenustatytos Nuosavybė: UAB "Frineta", į.k. 235738890</p> <p>IV. Adresas: Mokyklos g. 75C, Palanga, Palangos m. sav. Žemės sklypo kadastrinis Nr: 2501/0010:268, Palangos m.k.v. Pagrindinė naudojimo paskirtis: Kita; Žemės sklypo naudojimo būdas: Daugiabučių gyvenamųjų pastatų ir bendrabučių teritorijos. Žemės sklypo plotas: 0.3552 ha; Specialiosios žemės ir miško naudojimo sąlygos: Nenustatytos</p>

	<p>Nuosavybė: UAB "Frineta", į.k. 235738890 V. Adresas: Mokyklos g. 77, Palanga, Palangos m. sav. Žemės sklypo kadastrinis Nr: 2501/0010:272, Palangos m.k.v. Pagrindinė naudojimo paskirtis: Kita; Žemės sklypo naudojimo būdas: Daugiabučių gyvenamųjų pastatų ir bendrabučių teritorijos. Žemės sklypo plotas: 0.3272 ha; Specialiosios žemės ir miško naudojimo sąlygos: Nenustatytos Nuosavybė: UAB "Frineta", į.k. 235738890 VI. Adresas: Mokyklos g. 77A, Palanga, Palangos m. sav. Žemės sklypo kadastrinis Nr: 2501/0010:271, Palangos m.k.v. Pagrindinė naudojimo paskirtis: Kita; Žemės sklypo naudojimo būdas: Daugiabučių gyvenamųjų pastatų ir bendrabučių teritorijos. Žemės sklypo plotas: 0.2683 ha; Specialiosios žemės ir miško naudojimo sąlygos: Nenustatytos Nuosavybė: UAB "Frineta", į.k. 235738890 VII. Adresas: Mokyklos g. 77B, Palanga, Palangos m. sav. Žemės sklypo kadastrinis Nr: 2501/0010:270, Palangos m.k.v. Pagrindinė naudojimo paskirtis: Kita; Žemės sklypo naudojimo būdas: Daugiabučių gyvenamųjų pastatų ir bendrabučių teritorijos. Žemės sklypo plotas: 0.3099 ha; Specialiosios žemės ir miško naudojimo sąlygos: Nenustatytos Nuosavybė: UAB "Frineta", į.k. 235738890 VIII. Adresas: Mokyklos g. 77C, Palanga, Palangos m. sav. Žemės sklypo kadastrinis Nr: 2501/0010:269, Palangos m.k.v. Pagrindinė naudojimo paskirtis: Kita; Žemės sklypo naudojimo būdas: Daugiabučių gyvenamųjų pastatų ir bendrabučių teritorijos. Žemės sklypo plotas: 0.3590 ha; Specialiosios žemės ir miško naudojimo sąlygos: Nenustatytos Nuosavybė: UAB "Frineta", į.k. 235738890</p>
STATINIŲ BENDRIEJI RODIKLIAI (nustatomi pagal patvirtintą detalų planą)	Statinių bendrieji rodikliai nustatomi vadovaujantis Žemės sklypo Mokyklos g. 75 Palangoje, detaliuoju planu, patvirtintu Palangos miesto tarybos sprendimu 2014 liepos 3d., Nr.T2-207
PROJEKTINIŲ PASIŪLYMŲ PASKIRTIS	Išreikšti statytojo sumanymą; Informuoti visuomenę apie numatomą visuomenei svarbią statybą; Vadovaujantis parengtais ir suderintais projektiniais pasiūlymais toliau rengiamas techninis darbo projektas statybai.
PROJEKTINIŲ PASIŪLYMŲ SUDĖTIS	Aiškinamasis raštas, sklypo planas, aukštų planai, fasadai, charakteringi pjūviai, vizualizacijos.
STATYTOJO PATEIKIAMŲ DUOMENYS	Nekilnojamojo turto registro centrinio duomenų banko išrašai. Žemės sklypo planai. Detalusis planas. Topografinė nuotrauka.
KITI DUOMENYS	Projekto rengėjas perduoda Projektinius pasiūlymus Statytojui - skaitmeninėje laikmenoje (1 egz.) ir atspausdintą ant popieriaus (2 egz.).

Projekto vadovas: Stasys Juška



Suprojektuoti želdinius remiantis LR želdynų įstatymo nuostatomis. Vadovautis Medžių ir krūmų veisimo, vejų ir gėlynų įrengimo taisyklėmis patvirtintomis LR AM 2007.12.29 įsakymu Nr. D1-717. Būtina nurodyti planuojamų želdinių aukščius bei atstumus nuo kaimyninių žemės sklypų bei projektuojamų pastatų. Parenkant sodmenis būtina vadovautis Sodmenų kokybės reikalavimais patvirtintais LR AM 2007.12.14 įsakymu Nr. D1-674.

Daugiabučių gyvenamųjų namų adresu: Mokyklos g. 75, 75A, 75B, 75C, 77, 77A, 77B, 77C, Palangoje, statybos PROJEKTINIAI PASIŪLYMAI.

TURINYS :

1. Pagrindinių normatyvinių statybos techninių dokumentų, kuriais vadovaujantis parengti projektiniai pasiūlymai, sąrašas.
2. Bendrieji duomenys.
3. Aiškinamasis raštas.
4. Brėžiniai.
5. Vizualizacijos.

1.PAGRINDINIŲ NORMATYVINIŲ STATYBOS TECHNINIŲ DOKUMENTŲ, KURIAIS VADOVAUJANTIS PARENGTI PROJEKTINIAI PASIŪLYMAI, SĄRAŠAS

2.1 LR ĮSTATYMAI:

1. LR Statybos įstatymas. 2016-04-01, Nr.I - 1240.
2. LR Teritorijų planavimo įstatymas. 1995 12- 12. Nr. I-1120
3. Lietuvos Respublikos architektūros įstatymas. 2017-06-19, Nr. 10247
4. LR Nekilnojamojo kultūros paveldo apsaugos įstatymas. 1994-12- 22, Nr. I-733

2.2 ORGANIZACINIAI TVARKOMIEJI STATYBOS TECHNINIAI REGLAMENTAI :

1. STR 1.01.02:2016 Normatyviniai statybos techniniai dokumentai
2. STR 1.01.08:2002 Statinio statybos rūšys
3. STR 1.04.04:2017 Statinio projektavimas, projekto ekspertizė.
4. STR 1.05.01:2017 Statybą leidžiantys dokumentai.
5. STR 1.06.01:2016 Statybos darbai. Statinio statybos priežiūra.
6. STR 1.05.01:2017 Statybą leidžiantys dokumentai. Statybos užbaigimas.
7. STR 1.05.01:2017 „Statybą leidžiantys dokumentai. Statybos užbaigimas. Statybos sustabdymas. Savavališkos statybos padarinių šalinimas. Statybos pagal neteisėtai išduotą statybą leidžiantį dokumentą padarinių šalinimas“

2.3 TECHNINIŲ REIKALAVIMŲ STATYBOS IR KITI REGLAMENTAI:

1. STR 2.01.01(1):2005. Esminiai statinio reikalavimai (ERS). Mechaninis patvarumas ir pastovumas.
2. STR 2.01.01(2):1999. ESR.Gaisrinė sauga.
3. STR 2.01.01(3):1999. ESR.Higiena,sveikata,aplinkos apsauga.
4. STR 2.01.01(4):2008. ESR.Naudojimo sauga.
5. STR 2.01.01(5):2008. ESR.Apsauga nuo triukšmo.
6. STR 2.01.01(6):2008. ESR.Energijos taupymas ir šilumos išsaugojimas.
7. Gaisrinės saugos pagrindiniai reikalavimai (Žin.,2010, Nr.146-7510)
8. LR VRM ministro 2003-12-12 įsakymas Nr.IV-438“Statybos produktų degumo klasių bei atsparumo ugniai sąvadas“
9. LR VRM „Priešgaisrinės apsaugos ir gelbėjimo departamento direktoriaus įsakymas Nr.I-66 „Lauko gaisrinio vandentiekio tinklų ir statinių projektavimo ir įrengimo taisyklės“
10. STR 2.01.06:2009 Statinių apsauga nuo žaibo. Išorinė statinių apsauga nuo žaibo.
11. STR 2.02.01:2004. Gyvenamieji pastatai.
12. STR 2.02.09:2005. Vienbučiai ir dvibučiai gyvenamieji pastatai

13. STR 2.03.01:2019. Statinių prieinamumas
14. STR 2.06.04:2014. Gatvės ir vietinės reikšmės keliai. Bendrieji reikalavimai
15. STR 2.07.01:2003. Vandentiekis ir nuotekų šalintuvas. Pastato inžinerinės sistemos. Lauko inžineriniai tinklai
16. STR 2.09.02:2005. Šildymas, vėdinimas ir oro kondicionavimas.
17. PTR 2.13.01:2011. Archeologinio paveldo tvarkyba.
18. Gaisrinės saugos pagrindiniai reikalavimai.
19. Gyvenamųjų pastatų gaisrinės saugos taisyklės.

2.4 HIGIENOS NORMOS; DARBŲ SAUGOS IR APLINKOS APSAUGOS NORMATYVINIAI DOKUMENTAI:

DOKUMENTAI:

3. HN 42:2009 Gyvenamųjų ir visuomeninių pastatų mikroklimatas
4. HN33:2011 Triukšmo ribiniai dydžiai gyvenamuosiuose ir visuomeninės paskirties pastatuose bei jų aplinkoje
5. HN 98: 2000 Natūralus ir dirbtinis darbo vietų apšvietimas. Apšvietos ribinės vertės ir bendrieji matavimo reikalavimai.

2. BENDRIEJI DUOMENYS

Projektiniai pasiūlymai parengti vykdant STR 1.04.04:2017 "STATINIO PROJEKTAVIMAS, PROJEKTO EKSPERTIZĖ" visuomenės informavimo apie numatomą statinių projektavimą ir visuomenės dalyvavimo svarstant statinių projektinius pasiūlymus nuostatas.

STATYTOJAS: UAB "Frineta", į.k. 235738890, adresas: Jonavos g. 16, LT-44269 Kaunas, atstovaujama direktoriaus Andriaus Balevičiaus.

PROJEKTUOTOJAS: UAB S.Juškos architektūros studija, į.k. 133660424, adresas M.Valančiaus g. 21, LT-44275, Kaunas.

Statybos vieta (geografinė vieta), projektuojami pastatai, statybos rūšis, statinio paskirtis, projekto rengimo pagrindas:

Projektiniai pasiūlymai rengiami daugiabučių gyvenamųjų namų adresu: Mokyklos g. 75, 75A, 75B, 75C, 77, 77A, 77B, 77C, Palangoje naujos statybos projekto parengimui.

Informacija apie žemės sklypus:

I.

Adresas: Mokyklos g. 75, Palanga, Palangos m. sav.

Žemės sklypo kadastrinis Nr: 2501/0010:266, Palangos m.k.v.

Pagrindinė naudojimo paskirtis: Kita;

Žemės sklypo naudojimo būdas: Daugiabučių gyvenamųjų pastatų ir bendrabučių teritorijos.

Žemės sklypo plotas: 0.3245 ha;

Nuosavybė: UAB "Frineta", į.k. 235738890

II.

Adresas: Mokyklos g. 75A, Palanga, Palangos m. sav.

Žemės sklypo kadastrinis Nr: 2501/0010:273, Palangos m.k.v.

Pagrindinė naudojimo paskirtis: Kita;

Žemės sklypo naudojimo būdas: Daugiabučių gyvenamųjų pastatų ir bendrabučių teritorijos.

Žemės sklypo plotas: 0.2637 ha;

Nuosavybė: UAB "Frineta", į.k. 235738890

III.

Adresas: Mokyklos g. 75B, Palanga, Palangos m. sav.

Žemės sklypo kadastrinis Nr: 2501/0010:267, Palangos m.k.v.

Pagrindinė naudojimo paskirtis: Kita;

Žemės sklypo naudojimo būdas: Daugiabučių gyvenamųjų pastatų ir bendrabučių teritorijos.

Žemės sklypo plotas: 0.3100 ha;

Nuosavybė: UAB "Frineta", į.k. 235738890

IV.

Adresas: Mokyklos g. 75C, Palanga, Palangos m. sav.

Žemės sklypo kadastrinis Nr: 2501/0010:268, Palangos m.k.v.

Pagrindinė naudojimo paskirtis: Kita;

Žemės sklypo naudojimo būdas: Daugiabučių gyvenamųjų pastatų ir bendrabučių teritorijos.

Žemės sklypo plotas: 0.3552 ha;

Nuosavybė: UAB "Frineta", į.k. 235738890

V.

Adresas: Mokyklos g. 77, Palanga, Palangos m. sav.

Žemės sklypo kadastrinis Nr: 2501/0010:272, Palangos m.k.v.

Pagrindinė naudojimo paskirtis: Kita;

Žemės sklypo naudojimo būdas: Daugiabučių gyvenamųjų pastatų ir bendrabučių teritorijos.

Žemės sklypo plotas: 0.3272 ha;

Nuosavybė: UAB "Frineta", j.k. 235738890

VI.

Adresas: Mokyklos g. 77A, Palanga, Palangos m. sav.

Žemės sklypo kadastrinis Nr: 2501/0010:271, Palangos m.k.v.

Pagrindinė naudojimo paskirtis: Kita;

Žemės sklypo naudojimo būdas: Daugiabučių gyvenamųjų pastatų ir bendrabučių teritorijos.

Žemės sklypo plotas: 0.2683 ha;

Nuosavybė: UAB "Frineta", j.k. 235738890

VII.

Adresas: Mokyklos g. 77B, Palanga, Palangos m. sav.

Žemės sklypo kadastrinis Nr: 2501/0010:270, Palangos m.k.v.

Pagrindinė naudojimo paskirtis: Kita;

Žemės sklypo naudojimo būdas: Daugiabučių gyvenamųjų pastatų ir bendrabučių teritorijos.

Žemės sklypo plotas: 0.3099 ha;

Nuosavybė: UAB "Frineta", j.k. 235738890

VIII.

Adresas: Mokyklos g. 77C, Palanga, Palangos m. sav.

Žemės sklypo kadastrinis Nr: 2501/0010:269, Palangos m.k.v.

Pagrindinė naudojimo paskirtis: Kita;

Žemės sklypo naudojimo būdas: Daugiabučių gyvenamųjų pastatų ir bendrabučių teritorijos.

Žemės sklypo plotas: 0.3590 ha;

Nuosavybė: UAB "Frineta", j.k. 235738890

Žemės sklypams galioja teritorijų planavimo dokumentai:

- Palangos miesto bendrasis planas (jame sklypai priklauso G-2 – daugiabučių gyvenamųjų pastatų teritorijoms);
- Palangos miesto šilumos ūkio specialusis planas;
- Palangos I, II, III, Šventosios, Nemirsetos ir Palangos miesto nuotėkų valymo įrenginių Vandenviečių sanitarinių apsaugos zonų specialusis planas
- Žemės sklypo Mokyklos g. 75 Palangoje, detalusis planas, patvirtintas Palangos miesto savivaldybės Tarybos sprendimu 2014 m. liepos 3 d. Nr. T2-207.

Projektuojami statiniai patenka į registruotos kultūros vertybės **Šventosios senovės gyvenvietės (kodas 1813)** pripažintos saugoti moksliniam pažinimui apsaugos zona. Vertingųjų savybių pobūdis – archeologinis (lemiantis reikšmingumą).


Detaliojo plano rengimo metu teritorijoje buvo atlikti žvalgomieji archeologiniai tyrimai. Žvalgomųjų archeologinių tyrimų pažymoje (2006-10-16) pateiktos rekomendacijos plėtros projektams šioje teritorijoje.

Žvalgomųjų archeologinių tyrimų pažyma (2006-10-16) pridedama.

Projektiniai pasiūlymai rengiami vadovaujantis:

- Statytojo užsakymu;
- Žemės sklypo Mokyklos g. 75 Palangoje, detaliuoju planu (2014-07-03 Nr.T2-207);
- Projektinių pasiūlymų rengimo užduotimi, suderinta su Palangos m. sav. administracija.

Bendrojo plano ištrauka



Vadovaujantis Palangos miesto bendroju planu, žemės sklypai Mokyklos g. 75, 75A, 75B, 75C, 77, 77A, 77B, 77C patenka į Šventosios Š6 teritoriją, kurorto paslaugų ir kompleksų teritorijos su galima gyvenamąja statyba.

3. AIŠKINAMASIS RAŠTAS

SPRENDINIAI

3.1 Sklypo plano sprendiniai.

- Teritorija neužstatyta, statinių ar susikaupusių šiukšlių teritorijoje nėra;
- Projektuojamas kiekvieno sklypo užstatymo tankumas neviršija leistinų detaliuoju planu (žr. brėžinį 2021-07.2 –PP-SP-01);
- Projektuojamas kiekvieno sklypo užstatymo intensyvumas neviršija leistinų detaliuoju planu (žr. brėžinį 2021-07.2 –PP-SP-01);
- Projektuojamas sklypų apželdinimas ne mažiau kaip 30%, kaip nurodyta detalajame plane;
- Pastatų aukštis 14 m (pagal detalųjį planą leistinas aukštingumas 14 m);
- Patekimui į kiekvieną sklypą numatoma įvažiavimas iš projektuojamų kelių (pagal detalųjį planą) pietinėje ir šiaurinėje pusėse (žr. brėžinį 2021-07.2 –PP-SP-01).

Sklype projektuojamos kietosios dangos automobilių privažiavimo ir stovėjimo aikštelėms, pėsčiųjų takams. Numatomos vietos vaikų žaidimų ir poilsio aikštelėms. Neužstatyta teritorijos dalis apželdinama.

Ant kietųjų sklypo dangų projektuojamos 324 automobilių stovėjimo vietos 290 gyvenamiems apartamentams. Požeminėms buitinių atliekų ir atliekų rūšiavimo konteneriams numatomos vietos šalia įvažiavimų į kiekvieną sklypą.

3.2 Projektuojami pastatai.

Statinių paskirtis – gyvenamosios paskirties daugiabučiai pastatai;
Statinių kategorija - Neypatingi statiniai;
Statybos rūšis – Nauja statyba.

3.2.1 Pastatų tipai.

Sklype projektuojami 8 daugiabučiai gyvenamieji pastatai (A++ energetinės klasės).
Trys „A“ tipo, trys „B“ tipo ir du „C“ tipo (žr. architektūrinius brėžinius 2021-07.2 –PP-SA).
„A“ tipas – 3 vnt.

Gyvenamųjų butų kiekis pastate - 35 butai
Užstatymo plotas 396 m²
Bendrasis pastato plotas – 1292 m²

„B“ tipas – 3 vnt.

Gyvenamųjų butų kiekis pastate - 35 butai
Užstatymo plotas 396 m²
Bendrasis pastato plotas – 1292 m²

„C“ tipas – 2 vnt.

Gyvenamųjų butų kiekis pastate - 40 butų
Užstatymo plotas 442 m²
Bendrasis pastato plotas – 1460 m²

3.3 Pastatų apibūdinimas.

Projektuojami pastatai keturių aukštų, sutapdintais, eksploatuojamais stogais, architektūriniai turių bei fasadų sprendiniai derinami prie aplinkinio užstatymo ir kraštovaizdžio.

3.4. Pastatų konstrukcijos.

Projektuojami pastatai mūro konstrukcijos, gelžbetonio perdangomis, sutapdintais stogais.

3.5. Pastatų įšorės apdaila.

Lauko sienų apdaila - dalis – smėlio spalvos klinkerio plytelės, dalis – baltai dažytas tinkas, langų rėmai tamsiai pilkos – antracito spalvos.

3.6. Inžinerinis aprūpinimas.

Inžinerinis pastatų aprūpinimas numatomas jungiantis prie esamų miesto tinklų, gavus atitinkamų tarnybų technines prisijungimo sąlygas.

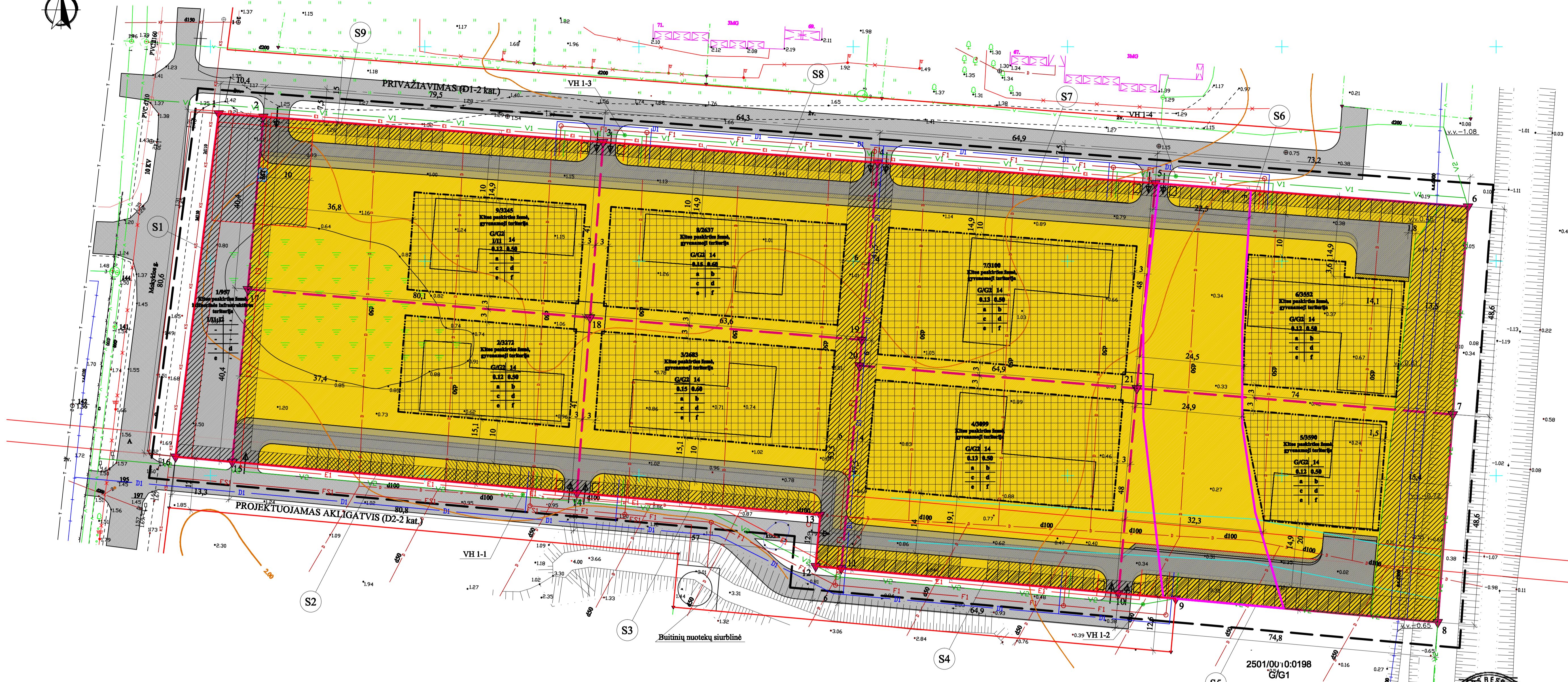
3.7. Statybos įtaka aplinkai

Statybos metu aiškstelė aptveriamą žemės sklypų ribose. Statybinės medžiagos sandėliuojamos žemės sklypų ribose. Statybos metu kaimyninių sklypų savininkai ir valdytojai nepatogumų nepatirs. Praėjimai ir privažiavimai nebus uždaryti. Kaimyninių sklypų įvadiniai inžineriniai tinklai nebus paliesti. Naudojimo metu statinys neigiamos įtakos gretimoms teritorijoms neturės.

Tarp projektuojamų statinių ir gretimuose žemės sklypuose esančių statinių išlaikomi norminiai gaisriniai ir sanitariniai atstumai.

Projekto vadovas Stasys Juška,
kval. Atestato Nr. A184, NKP apsaugos spc. Atestato Nr.0570





SALYGINIAI ŽYMĖJIMAI

- List of symbols for site marking: DRAVIMO PLANO GALIMYBŲ RIBA, BRANDA BRUKŲ RIBA, etc.

ESAMI INŽINERINIAI TINKLAI

- List of existing engineering networks: DUJOTEIKIS, DRENAŽAS, RYŠIŲ TINKLAI, etc.

PRUOJAKTUOJAMI INŽINERINIAI TINKLAI

- List of planned engineering networks: DUJOTEIKIS, ELEKTROS TINKLAI, VANDENTIEKIO TINKLAI, etc.

SERVITUTAI, APSAUGOS ZONOS

- List of servitudes and protection zones: MODULINĖS TRANSFORMATORINĖS AZ (10 m), DUJOTEIKIO APSAUGOS ZONA (2 m), etc.

TERTORIJOS TVARKYMO REŽIMAI


- List of land use regimes: Privalkomajai reikalavimai, 1 - galimi žemės naudojimo būdai ir, jei numatyta, pobūdis, etc.

Table with 2 columns: n/m 1/7000, n - sklypo numeris, m - sklypo plotas, m². Rows labeled a, b, c, d, e, f.

DETALIOJO PLANO TERITORIJOS TVARKYMO REŽIMO PAGRINDINIŲ PREDIMŲ APRAŠOMŲIŲ LENTELĖ

Main table with columns: Sklypo (jo dalies) Nr., Sklypo (jo dalies) kampų dydžiai, Sklypo (jo dalies) koordinatės, Sklypo (jo dalies) plotas, m², Konkrečios teritorijos naudojimo tipas, galimi žemės naudojimo būdai, atstumo matavimai, užstatymo tūris, užstatymo intensyvumas, užstatymo tipas, servitutas, statinių aukštis, statinių paskirtis, Kiti papildomi reikalavimai.

Koordinacijų sistema - LKS-94, Aukštųjų sistema - Baltijos



Papildomų reikalavimų aprašymas: a. Komunalinių ar vietinių inžinerinių tinklų ir pastatų šildymo sistemų prisijungimo sąlygos... b. Pastatų architektūra turi užtikrinti pastatų kompozicinių ryšių, proporcingų, medžiagiškumo ir spalvinių sprendimų darną...

VALDA logo, V. PAVARDE, PARŠAS, DATA, ŽEMĖS SKLYPO MOKYKLIS G. 75 PALANGAJE, DETALUSIS PLANAS, PAVARDINĖS, PAGRINDINIS, TRITORIJOS TVARKYMO IR NAUDOJIMO REŽIMO BRĖŽINYS M 1:500



UAB ARCHEOLOGINIAI TYRIMAI

L. Asanavičiūtės g. 4-305, LT-04301, Vilnius. Tel. +37061283698, +37061416397
El. paštas: archeologai@hotmail.com, archeologiniaiityrimai@gmail.com

41

PAŽYMA

Kultūros paveldo departamentui

(2006 m. spalio 16 d.)

apie žvalgomųjų archeologinių tyrinėjimų Šventosios senovės gyvenvietėje (A 1705) sklype adresu greta pastato Mokyklos g. 79, Palanga rezultatus

2006 m. rugsėjo mėn. UAB "Archeologiniai tyrimai" atliko žvalgomuosius archeologinius tyrimus Šventosios senovės gyvenvietėje (A 1705), sklype greta pastato adresu Mokyklos g. 79, Palanga. Sklypo ribos nurodytos tyrimų užsakovo pateiktame topografiniame plane. Sklypo vakarinė riba eina ties Mokyklos gatve, šiaurinė riba – ties lauko keliuku einančiu pro užstatytą teritoriją, rytinė riba – ties atvirais drenažo kanalais, pietinė – išilgai sustumdytų žemių krūvų statant pastatą Mokyklos g. 79. Bendras sklypo plotas – 26677 m².

Šiame sklype iškasta šimtas devyniolika 2 m² dydžio, du 4 m² dydžio, šurfai ir 19 m² dydžio perkasa. Bendras ištirtas plotas sudarė 265 m². (žr. pridėtą planą).

Sklypo aplinkoje yra tyrinėtų akmens amžiaus gyvenviečių ir radimviečių. Į pietus nuo žvalgyto ploto buvo kasinėta Šventosios 1-oji gyvenvietė. Į šiaurę nuo sklypo fiksuota Šventosios 39-oji radimvietė.

Žvalgomųjų tyrimų metu aptikta archeologinių radinių, taip pat žuvų kaulų, kurie taip pat gali būti susiję su žmogaus veikla. Ryškiausias kultūrinis sluoksnis rastas rytinėje sklypo dalyje, kurioje fiksuota Šventosios senovės gyvenvietės vieta. Keturiuose šurfluose (nr. 95, 97, 98 ir 100) rasta keramikos, būdingos rutulinių amforų kultūrai; šurfe nr. 115 rasta kaulinio žeberklo dalis, šurfluose 93, 99, 116 medinių skalų. Upės senovės atkarpa turėtų būti saugoma, statybos darbai ar kitokia ūkinė veikla galima tik atlikus archeologinius tyrimus. Saugotinos teritorijos plotas sudaro 2500 m² (žr. pridėtą planą).

Trijuose šurfluose (nr. 14, 19, 73) rasta pavienių žuvų kaulų, kurie greičiausiai susiję su Šventosios 1-osios gyvenvietės žmonių veikla. Šurfe nr. 33 rastas medinis kuolas smailintu galu, kuris gali būti susijęs su "aptvaru", tyrinētu Šventosios pirmojoje gyvenvietėje. Šie radiniai laikomi pavieniais, nesudarantys kultūrinio sluoksnio, kuri būtų verta tyrinėti, todėl riboti ūkinę veiklą likusioje sklypo dalyje nėra būtina.

Šventosios senovės gyvenvietės archeologinis paveldas yra unikalus dėl išskirtinai gero organinės kilmės radinių išlikimo. Planuojant teritorijos užstatymą reikėtų ieškoti galimybių bent dalį saugotinos teritorijos išsaugoti ateities kartoms mokslinio pažinimo tikslams. Tam reikia išlaikyti pakankamai aukštą gruntinio vandens lygį. Tose vietose, kurios bus užstatomos, archeologiniai tyrimai turėtų būti atliekami pritaikant naujausius šiuolaikinio archeologijos mokslo metodus, kartu panaudojant ir kuo platesnį gamtos mokslų tyrimų spektrą. Derinant plėtros projektus reikėtų atsižvelgti į archeologinių tyrimų duomenis ir konsultuotis su ekspertais.

DETALUSIS PLANAS PATVIRTINTAS
PALANGOS MIESTO SAVIVALDYBĖS
TARYBOS 2014-07-03 SPRENDIMU
NR. T2-207


Priedas

1.

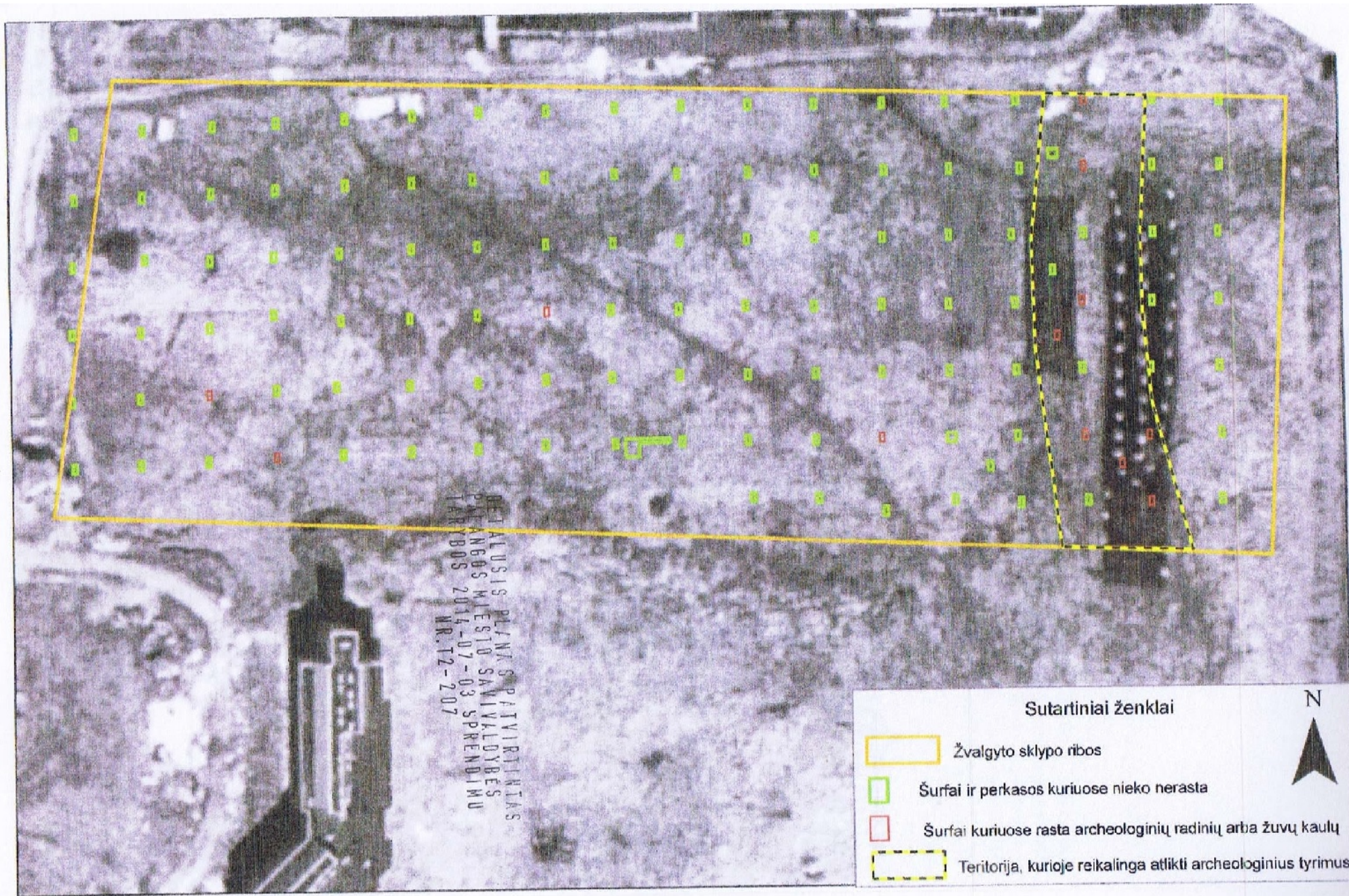
Žvalgomųjų archeologinių tyrinėjimų Šventosios senovės gyvenvietės (A1705) sklype greta pastato adresu Mokyklos g. 79, Palanga, planas su saugotinos teritorijos vieta.

Ekspedicijos vadovas
hum. m. dr.

direktorius







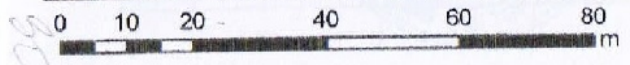
29



DETALUSIS PLŪNŲ SPATVIRINIŲ
 PALANGOS MIESTO SAVIVALDYBĖS
 TARYBOS 2014-07-03 SPRENDIMU
 NR. T2-207

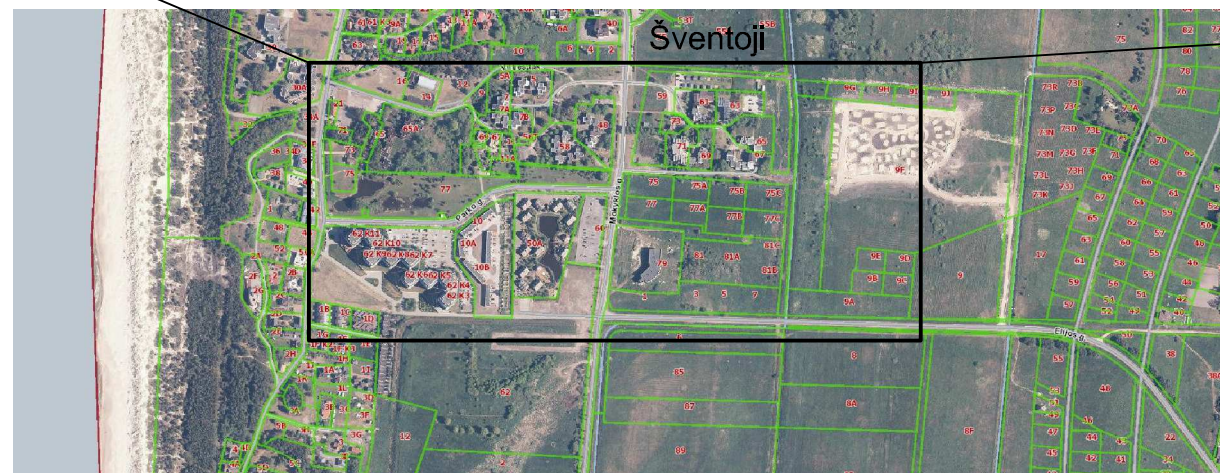
Sutartiniai ženklai

	Žvalgyto sklypo ribos
	Šurfai ir perkastos kuriuose nieko nerasta
	Šurfai kuriuose rasta archeologinių radinių arba žuvų kaulų
	Teritorija, kurioje reikalinga atlikti archeologinius tyrimus



Sklypo Šventojoje (Palangos m.) greta pastato adresu Mokyklos g 79 žvalgomieji archeologiniai tyrimai

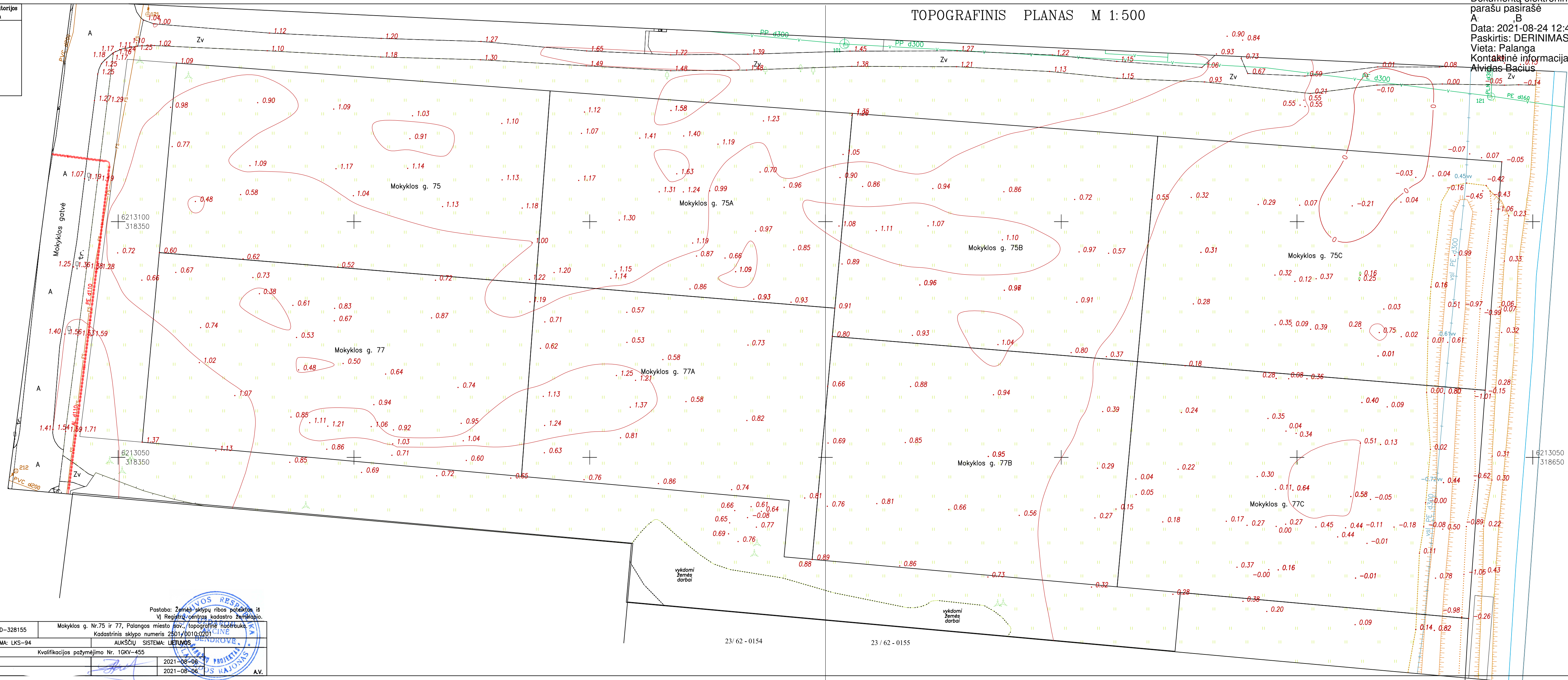
M 1:1000



SUTARTINIAI ŽYMĖJIMAI

- Sklypų Mokyklos g. 75, 75A, 75B, 75C, 77, 77A, 77B, 77C, Palangoje, ribos
- Kaimyninių sklypų ribos

ATESTATO Nr.	PROJEKTUOTOJAS			OBJEKTAS		
	UAB S.Juškos architektūros studija			Daugiabučių gyvenamųjų namų adresu: Mokyklos g. 75, 75A, 75B, 75C, 77, 77A, 77B, 77C, Palangoje, statybos projektiniai pasiūlymai		
A184	PV	S.Juška	<i>Simonytė</i>	2021	BRĖŽINYS SITUACIJOS SCHEMA	
A184	Archit.	S.Juška	<i>Simonytė</i>	2021		
ETAPAS	STATYTOJAS			ŽYMUO		
PP	UAB "Frineta", įm. k. 235738890			2021-07.2-PP-SCH-01		
					LAPAS	LAPŲ
					1	1



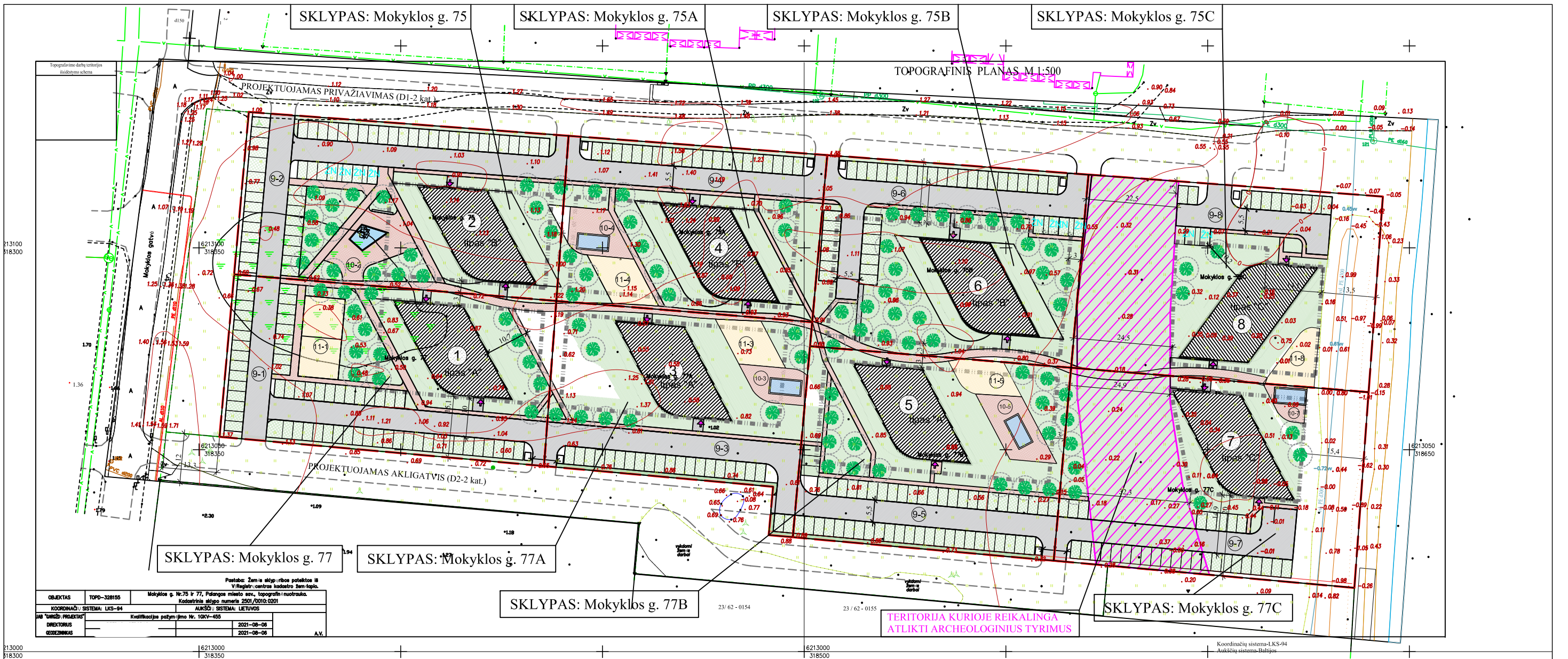
Pastaba: Žemės sklypų ribos pateiktos iš VI Registrų centro kadastro žemėlapiu.

OBJEKTAS	TOPD-328155	Mokyklos g. Nr.75 ir 77, Palangos miesto sav., topografinė nuotrauka.
COORDINACIJŲ SISTEMA:	LKS-94	Kadastrinis sklypo numeris 2501/0010/0201
AUKŠČIŲ SISTEMA:	LIETUVOS	
UAB "GARGŽDŲ PROJEKTAS"	Kvalifikacijos pažymėjimo Nr. 1GKV-455	
DIREKTORIUS		2021-08-06
GEODEZININKAS		2021-08-06



23/62-0154

23/62-0155



OBJEKTAS	TOP-328155	Mokyklos g. Nr. 75 ir 77, Palanga miesto sen., topografinis nuotrauka.
KOORDINAVIMO SISTEMA	LKS-94	Aukštųjų sistema: LIETUVOS
DIRBŲ TAVIŠIO PROJEKTAS	Kvalifikacija pažymėjimo Nr. 10KV-455	
DIREKTORIUS		2021-08-08
EGZEKCIJINIS		2021-08-08

I. ŽEMĖS SKLYPAS: Mokyklos g. 75	Ieštinai	
Sklypo plotas	3245 m ²	
Sklypo užstatymo tankumas	0.12	0.12
Sklypo užstatymo intensyvumas	0.40	0.50
II. ŽEMĖS SKLYPAS: Mokyklos g. 75A	Ieštinai	
Sklypo plotas	2637 m ²	
Sklypo užstatymo tankumas	0.15	0.15
Sklypo užstatymo intensyvumas	0.48	0.60
III. ŽEMĖS SKLYPAS: Mokyklos g. 75B	Ieštinai	
Sklypo plotas	3100 m ²	
Sklypo užstatymo tankumas	0.13	0.13
Sklypo užstatymo intensyvumas	0.42	0.50
IV. ŽEMĖS SKLYPAS: Mokyklos g. 75C	Ieštinai	
Sklypo plotas	3552 m ²	
Sklypo užstatymo tankumas	0.12	0.12
Sklypo užstatymo intensyvumas	0.41	0.50
V. ŽEMĖS SKLYPAS: Mokyklos g. 77	Ieštinai	
Sklypo plotas	3272 m ²	
Sklypo užstatymo tankumas	0.12	0.12
Sklypo užstatymo intensyvumas	0.40	0.50
VI. ŽEMĖS SKLYPAS: Mokyklos g. 77A	Ieštinai	
Sklypo plotas	2683 m ²	
Sklypo užstatymo tankumas	0.15	0.15
Sklypo užstatymo intensyvumas	0.48	0.60
VII. ŽEMĖS SKLYPAS: Mokyklos g. 77B	Ieštinai	
Sklypo plotas	3099 m ²	
Sklypo užstatymo tankumas	0.13	0.13
Sklypo užstatymo intensyvumas	0.42	0.50
VIII. ŽEMĖS SKLYPAS: Mokyklos g. 77C	Ieštinai	
Sklypo plotas	3590 m ²	
Sklypo užstatymo tankumas	0.12	0.12
Sklypo užstatymo intensyvumas	0.41	0.50

II. PASTATAI:	Ieštinai:																					
<table border="1"> <tr> <th>Tipas "A"</th> <th>Tipas "B"</th> </tr> <tr> <td>1. Bendrasis plotas:</td> <td>1292 m²</td> </tr> <tr> <td>1.1 Gyvenamas plotas:</td> <td>1292 m²</td> </tr> <tr> <td>2. Naudingas plotas:</td> <td>1292 m²</td> </tr> <tr> <td>3. Užstatymo plotas:</td> <td>396 m²</td> </tr> <tr> <td>4. Aukštų skaičius:</td> <td>4</td> </tr> <tr> <td>5. Pastato aukštis:</td> <td>14,0 m 14,0 m</td> </tr> <tr> <td>6. Pastato akustinio komforto kl:</td> <td>C</td> </tr> <tr> <td>7. Statinio atsparumo ugniai I.:</td> <td>II</td> </tr> <tr> <td>8. Energetinio naudingumo kl:</td> <td>A++</td> </tr> </table>	Tipas "A"	Tipas "B"	1. Bendrasis plotas:	1292 m ²	1.1 Gyvenamas plotas:	1292 m ²	2. Naudingas plotas:	1292 m ²	3. Užstatymo plotas:	396 m ²	4. Aukštų skaičius:	4	5. Pastato aukštis:	14,0 m 14,0 m	6. Pastato akustinio komforto kl:	C	7. Statinio atsparumo ugniai I.:	II	8. Energetinio naudingumo kl:	A++		
Tipas "A"	Tipas "B"																					
1. Bendrasis plotas:	1292 m ²																					
1.1 Gyvenamas plotas:	1292 m ²																					
2. Naudingas plotas:	1292 m ²																					
3. Užstatymo plotas:	396 m ²																					
4. Aukštų skaičius:	4																					
5. Pastato aukštis:	14,0 m 14,0 m																					
6. Pastato akustinio komforto kl:	C																					
7. Statinio atsparumo ugniai I.:	II																					
8. Energetinio naudingumo kl:	A++																					
<table border="1"> <tr> <th>Tipas "C"</th> <th>Tipas "D"</th> </tr> <tr> <td>1. Bendrasis plotas:</td> <td>1460 m²</td> </tr> <tr> <td>1.1 Gyvenamas plotas:</td> <td>1460 m²</td> </tr> <tr> <td>2. Naudingas plotas:</td> <td>1460 m²</td> </tr> <tr> <td>3. Užstatymo plotas:</td> <td>442</td> </tr> <tr> <td>4. Aukštų skaičius:</td> <td>4</td> </tr> <tr> <td>5. Pastato aukštis:</td> <td>14,0 m 14,0 m</td> </tr> <tr> <td>6. Pastato akustinio komforto kl:</td> <td>C</td> </tr> <tr> <td>7. Statinio atsparumo ugniai I.:</td> <td>II</td> </tr> <tr> <td>8. Energetinio naudingumo kl:</td> <td>A++</td> </tr> </table>	Tipas "C"	Tipas "D"	1. Bendrasis plotas:	1460 m ²	1.1 Gyvenamas plotas:	1460 m ²	2. Naudingas plotas:	1460 m ²	3. Užstatymo plotas:	442	4. Aukštų skaičius:	4	5. Pastato aukštis:	14,0 m 14,0 m	6. Pastato akustinio komforto kl:	C	7. Statinio atsparumo ugniai I.:	II	8. Energetinio naudingumo kl:	A++		
Tipas "C"	Tipas "D"																					
1. Bendrasis plotas:	1460 m ²																					
1.1 Gyvenamas plotas:	1460 m ²																					
2. Naudingas plotas:	1460 m ²																					
3. Užstatymo plotas:	442																					
4. Aukštų skaičius:	4																					
5. Pastato aukštis:	14,0 m 14,0 m																					
6. Pastato akustinio komforto kl:	C																					
7. Statinio atsparumo ugniai I.:	II																					
8. Energetinio naudingumo kl:	A++																					

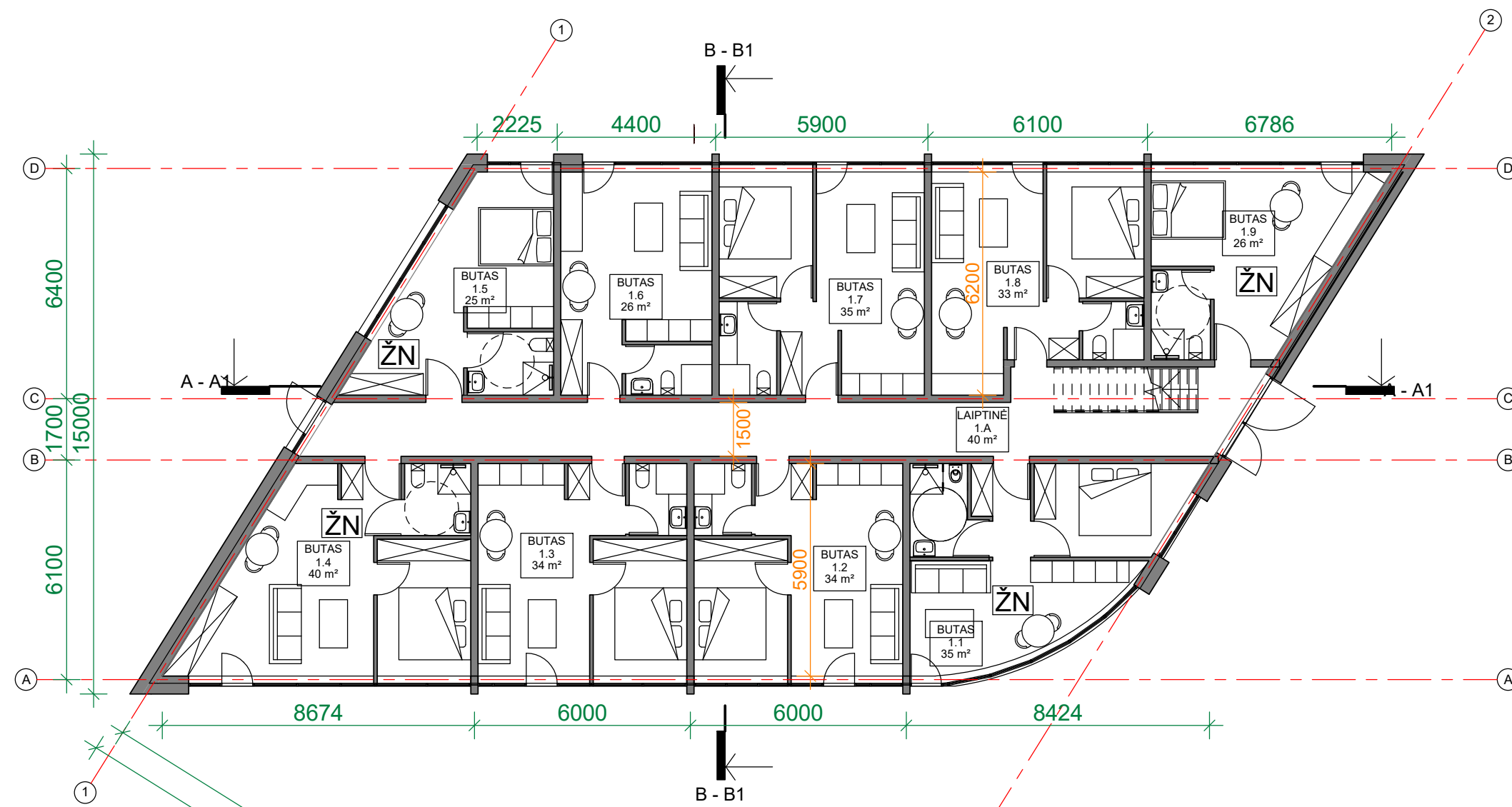
Gyvenamosios paskirties daugiabutis	Tipas "C"	Tipas "D"
Neypatingas statinys	7	8
1. Bendrasis plotas:	1460 m ²	
1.1 Gyvenamas plotas:	1460 m ²	
2. Naudingas plotas:	1460 m ²	
3. Užstatymo plotas:	442	
4. Aukštų skaičius:	4	
5. Pastato aukštis:	14,0 m	14,0 m
6. Pastato akustinio komforto kl:	C	
7. Statinio atsparumo ugniai I.:	II	
8. Energetinio naudingumo kl:	A++	

II. KITI INŽINERINIAI STATINIAI:	kiekis m ²
9-1(9-2)(9-3)(9-4) automobilių pravažiavimas, parkavimas (betoninės trinkelės)	3710 m ²
9-5(9-6)(9-7)(9-8) parkavimas (ažūrinės betoninės trink.)	3295 m ²
10-2(10-3)(10-4) aikštelės su baseiniais/fontanais (betoninės trink.)	970 m ²
11-1(11-3)(11-4) poilsio/ sporto/ vaikų žaidimų aikštelės (spec. danga)	845 m ²

ZYMĖJIMAI	
Sklypo riba	Važiuoj. d. betono trinkelė danga
Projektuojamas pastatas	Betono trinkelė danga
Ivažiavimas į sklypą	Speciali danga vaikų žaidimų ir sporto aikštelėms
Įėjimas į pastatą	Veja
Automobilių stovėjimo vietos	Paprastoji pušis (≤3m nuo sklypo ribos)
Ažūrinė betoninių trinkelė danga	Požeminių butinių ir rūsio atliekų konteinerių vieta
Statybos riba (pagal Det. planą)	
TERITORIJA KURIOJE REIKALINGA ATLIKTI ARCHEOLOGINIUS TYRIMUS	Žmonių su negalia automobilių stovėjimo vietos

ATESTATO Nr.	PROJEKTUOTOJAS	OBJEKTAS
A184	PV S.Juška	Daugiabučių gyvenamųjų namų adresu: Mokyklos g. 75, 75A, 75B, 75C, 77, 77A, 77B, 77C, Palangoje, statybos projektiniai pasiūlymai
A184	Archit. S.Juška	BRĖŽINYS
	Archit. A. M.	
ETAPAS	STATYTOJAS	SKLYPO PLANAS, M1:1000
PP	UAB "Frineta", įm. k. 235738890	ŽYMUO

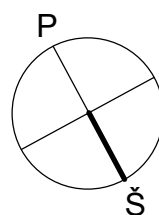
LAIDA	
0	
LAPAS	LAPŲ
1	1



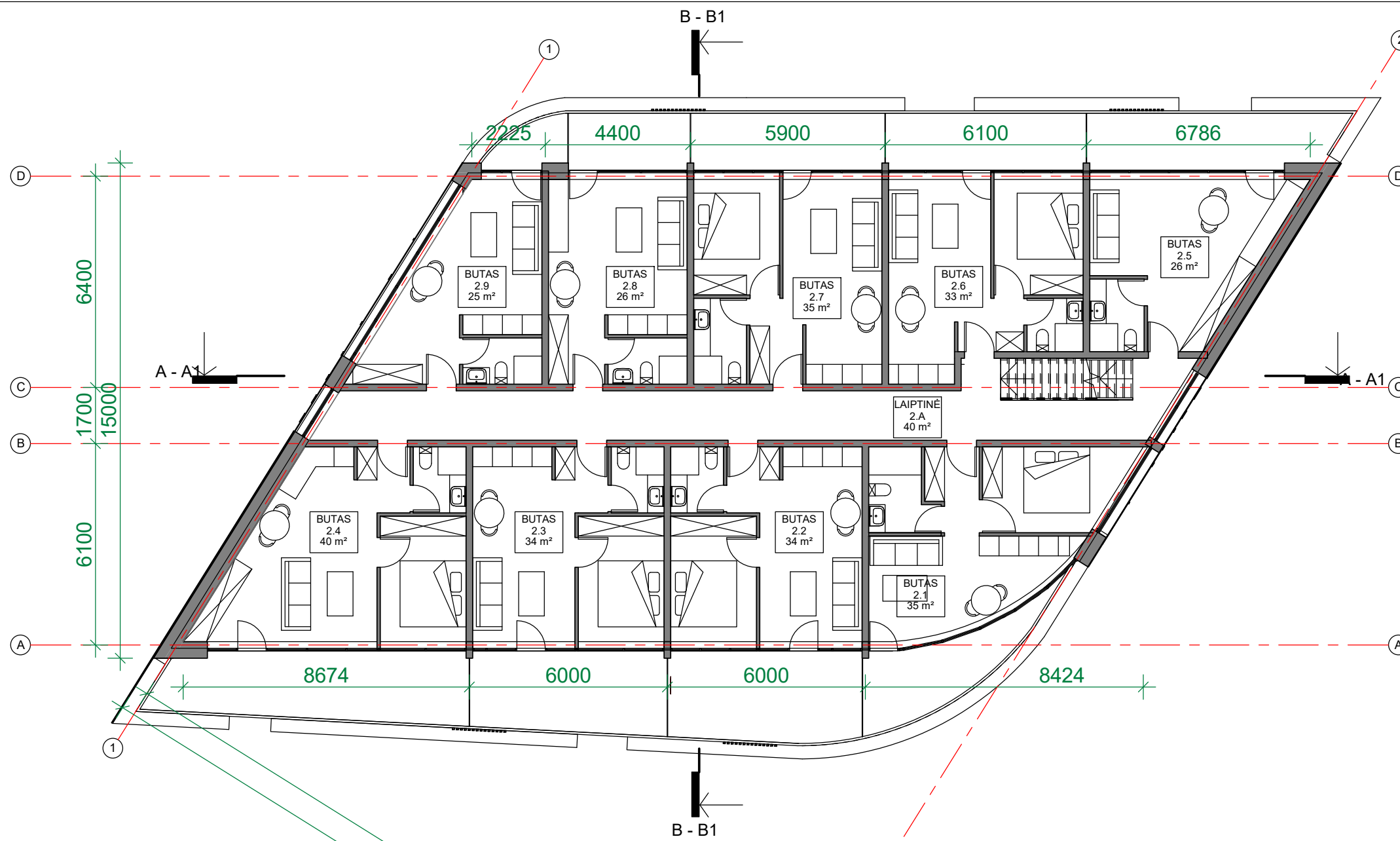
PIRMO AUKŠTO EKSPLIKACIJA

NR.	PLOTAS
BUTAS 1.1	35 m ²
BUTAS 1.2	34 m ²
BUTAS 1.3	34 m ²
BUTAS 1.4	40 m ²
BUTAS 1.5	25 m ²
BUTAS 1.6	26 m ²
BUTAS 1.7	35 m ²
BUTAS 1.8	33 m ²
BUTAS 1.9	26 m ²
LAIPTINĖ 1.A	40 m ²
329 m ²	

Bendras pastato plotas: 1 292 m²



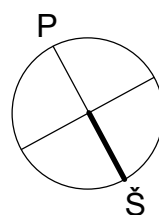
LAI DA	IŠLEIDIMO DATA	LAI DOS STATUSAS IR KEITIMO PAVADINIMAS (PRIEŽASTIS)		
0	2021-07			
ATESTATO NR.	PROJEKTUOTOJAS	OBJEKTAS		
	UAB S.JUŠKOS ARCHITEKTŪROS STUDIJA	Daugiabučių gyvenamųjų namų adresu Mokyklos g. 75, 75A, 75B, 77, 77A, 77B, 77C Palangoje, statybos projektiniai pasiūlymai.		
A184	PV	S. Juška	2021	BRĖŽINYS
A184	Arch.	S. Juška	2021	Pastato tipas "A"
	Arch.	A. M.	2021	1 aukšto planas, M1:150
STATYTOJAS	LAI DA			LAPAS
UAB "Frineta", įm.k. 235738890	0			LAPŲ
	ŽYMUO	2021/07.1-PP-SA-01		1
LT				1



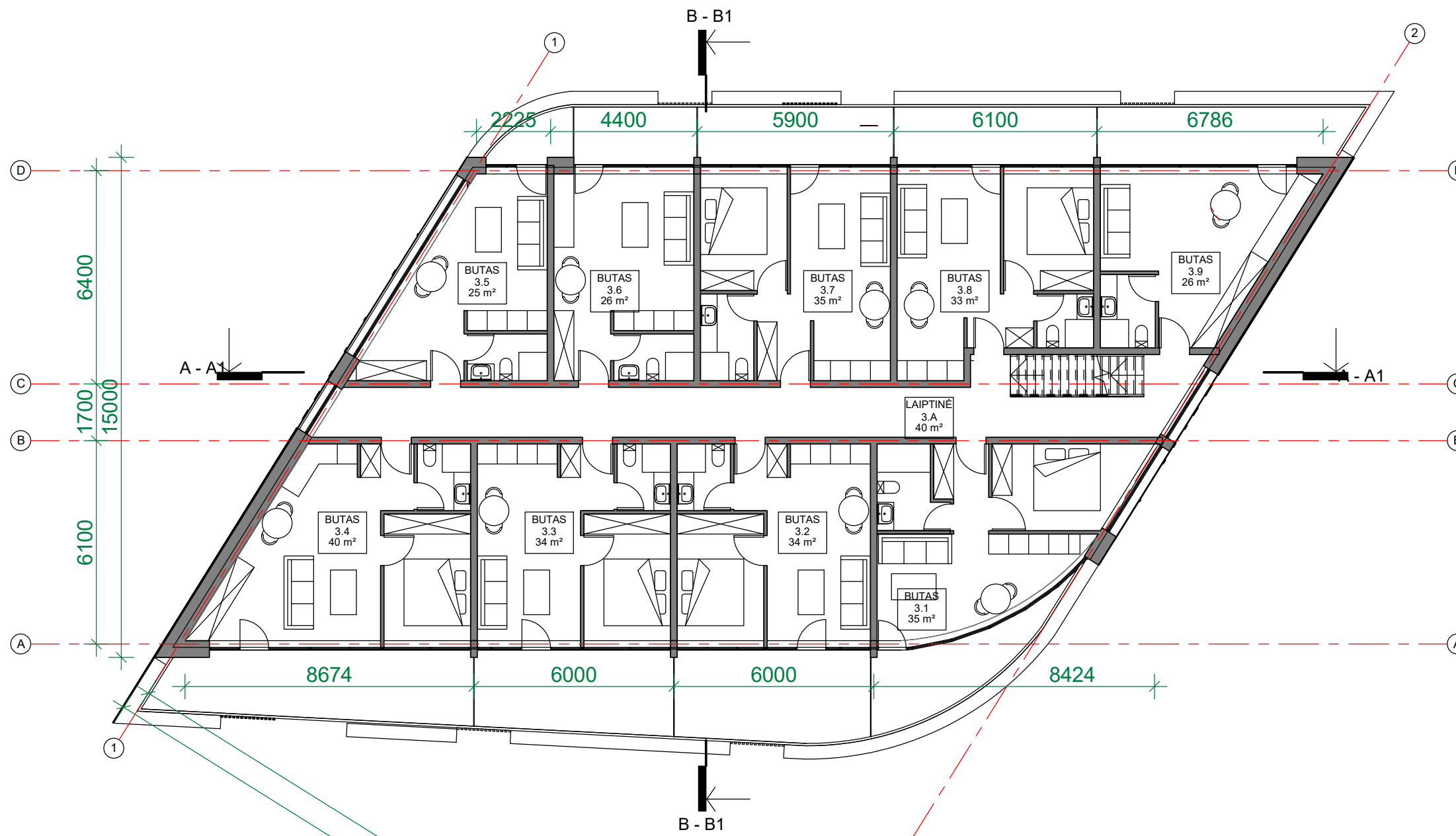
ANTRO AUKŠTO EKSPLIKACIJA

NR.	PLOTAS
BUTAS 2.1	35 m ²
BUTAS 2.2	34 m ²
BUTAS 2.3	34 m ²
BUTAS 2.4	40 m ²
BUTAS 2.5	26 m ²
BUTAS 2.6	33 m ²
BUTAS 2.7	35 m ²
BUTAS 2.8	26 m ²
BUTAS 2.9	25 m ²
LAIPTINĖ 2.A	40 m ²
329 m ²	

Bendras pastato plotas: 1 292 m²



LAIDA	IŠLEIDIMO DATA	LAIDOS STATUSAS IR KEITIMO PAVADINIMAS (PRIEŽASTIS)			
0	2021-07				
ATESTATO NR.	PROJEKTUOTOJAS	OBJEKTAS		OBJEKTAS	
	UAB S.JUŠKOS ARCHITEKTŪROS STUDIJA	Daugiabučių gyvenamųjų namų adresu Mokyklos g. 75, 75A, 75B, 77, 77A, 77B, 77C Palangoje, statybos projektiniai pasiūlymai.			
A184	PV	S. Juška	2021	BRĖŽINYS	Pastato tipas "A"
A184	Arch.	S. Juška	2021	2 aukšto planas, M1:150	LAIDA
	Arch.	A. M.	2021		
STATYTOJAS	ŽYMUO		LAPAS	LAPŲ	
LT	UAB "Frineta", įm.k. 235738890		2021/07.1-PP-SA-02	1	1

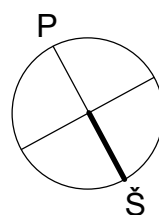


TREČIO AUKŠTO EKSPLIKACIJA

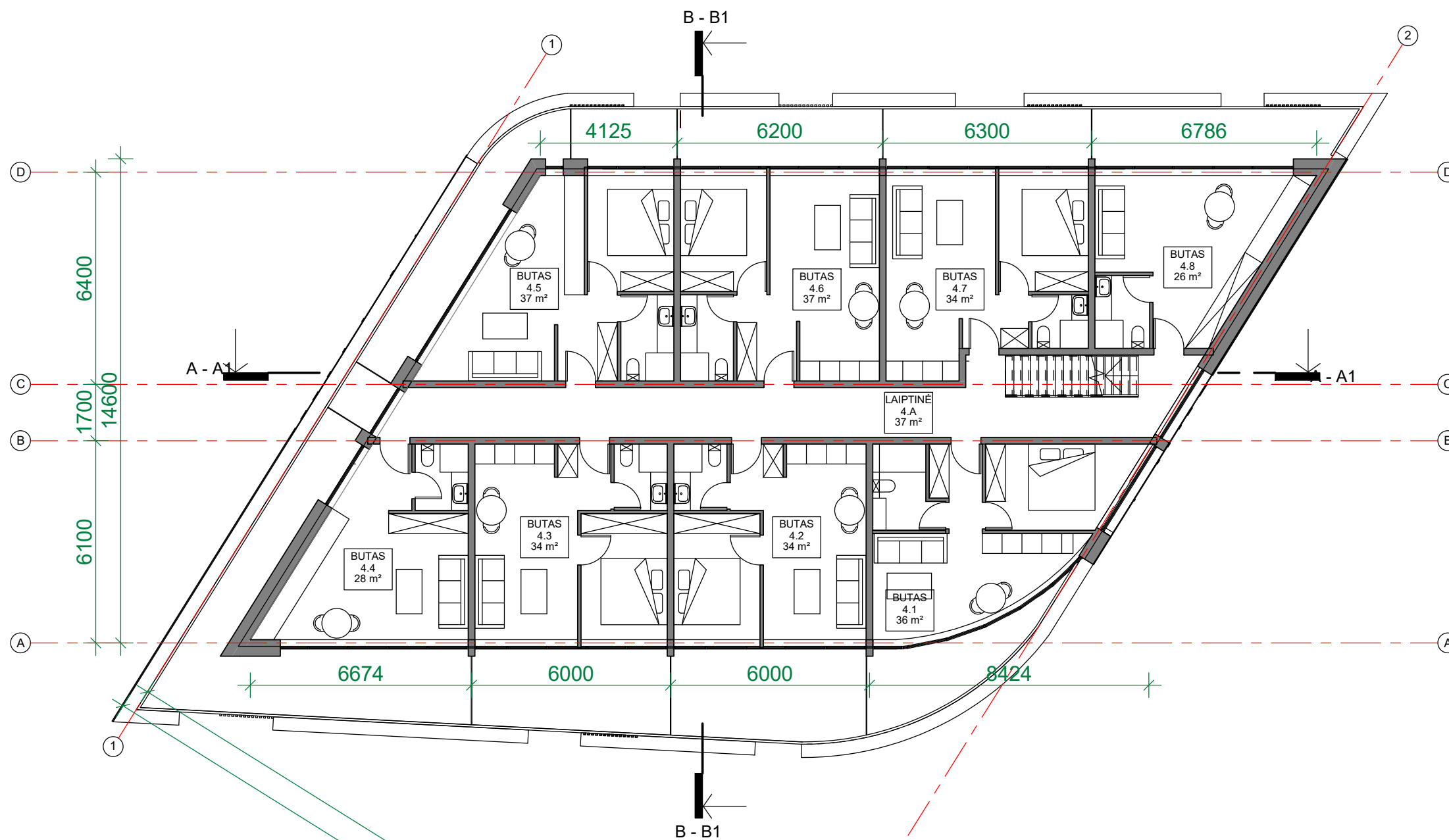
NR.	PLOTAS
-----	--------

BUTAS 3.1	35 m ²
BUTAS 3.2	34 m ²
BUTAS 3.3	34 m ²
BUTAS 3.4	40 m ²
BUTAS 3.5	25 m ²
BUTAS 3.6	26 m ²
BUTAS 3.7	35 m ²
BUTAS 3.8	33 m ²
BUTAS 3.9	26 m ²
LAIPTINĖ 3.A	40 m ²
329 m ²	

Bendras pastato plotas: 1 292 m²



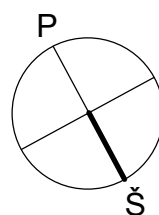
LAI DA	IŠLEIDIMO DATA	LAI DOS STATUSAS IR KEITIMO PAVADINIMAS (PRIEŽASTIS)			
0	2021-07				
ATESTATO NR.	PROJEKTUOTOJAS			OBJEKTAS	
	UAB S.JUŠKOS ARCHITEKTŪROS STUDIJA			Daugiabučių gyvenamųjų namų adresu Mokyklos g. 75, 75A, 75B, 77, 77A, 77B, 77C Palangoje, statybos projektiniai pasiūlymai.	
A184	PV	S. Juška	2021	BRĖŽINYS	Pastato tipas "A"
A184	Arch.	S. Juška	2021	3 aukšto planas, M1:150	LAI DA 0
	Arch.	A. M.	2021		
LT	STATYTOJAS			ŽYMUO	
	UAB "Frineta", įm.k. 235738890			2021/07.1-PP-SA-03	
				LAPAS	LAPŲ
				1	1



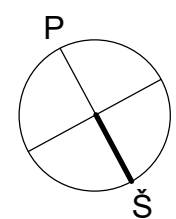
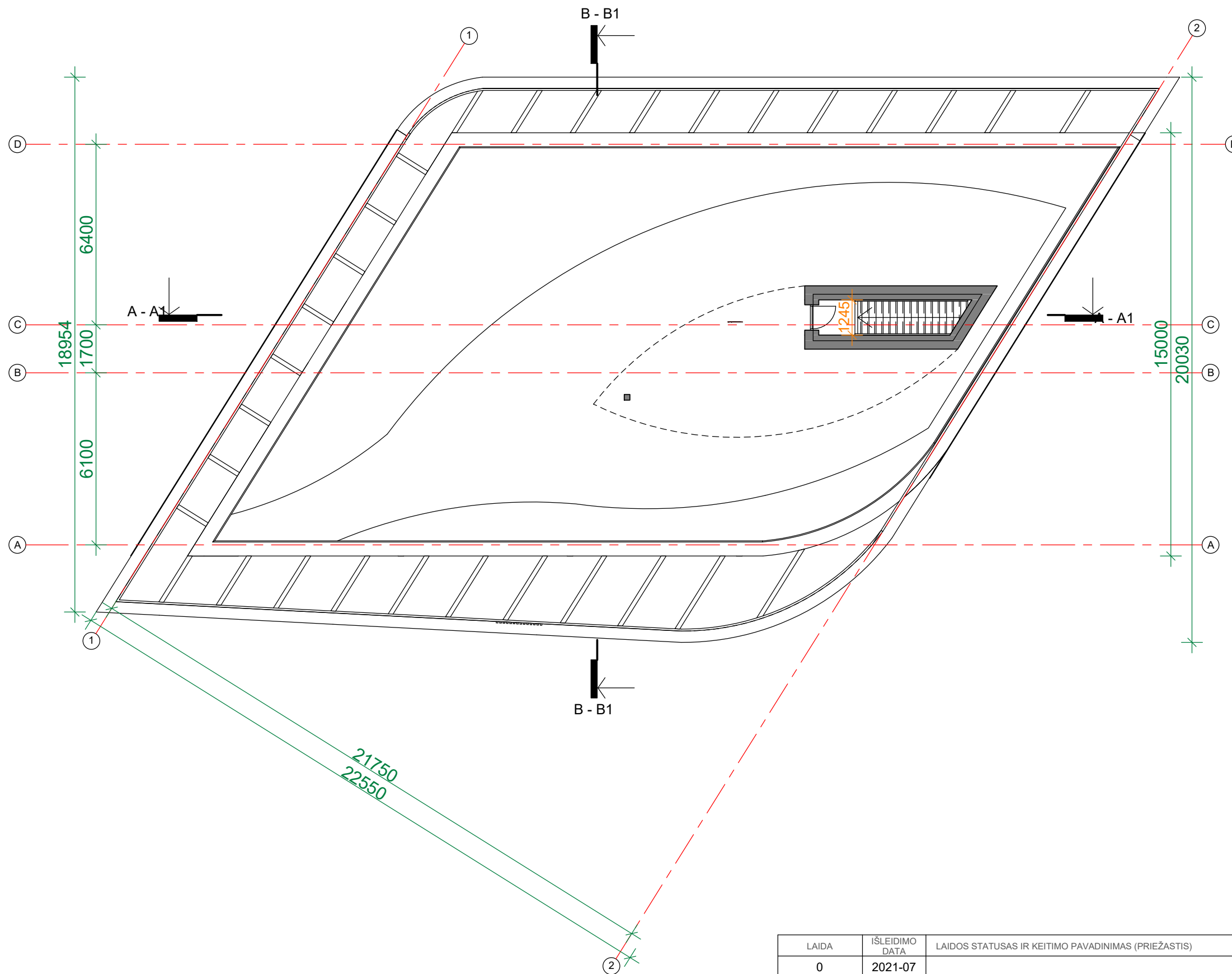
KETVIRTO AUKŠTO EKSPLIKACIJA

NR.	PLOTAS
BUTAS 4.1	36 m ²
BUTAS 4.2	34 m ²
BUTAS 4.3	34 m ²
BUTAS 4.4	28 m ²
BUTAS 4.5	37 m ²
BUTAS 4.6	37 m ²
BUTAS 4.7	34 m ²
BUTAS 4.8	26 m ²
LAIPTINĖ 4.A	37 m ²
304 m ²	


Bendras pastato plotas: 1 292 m²



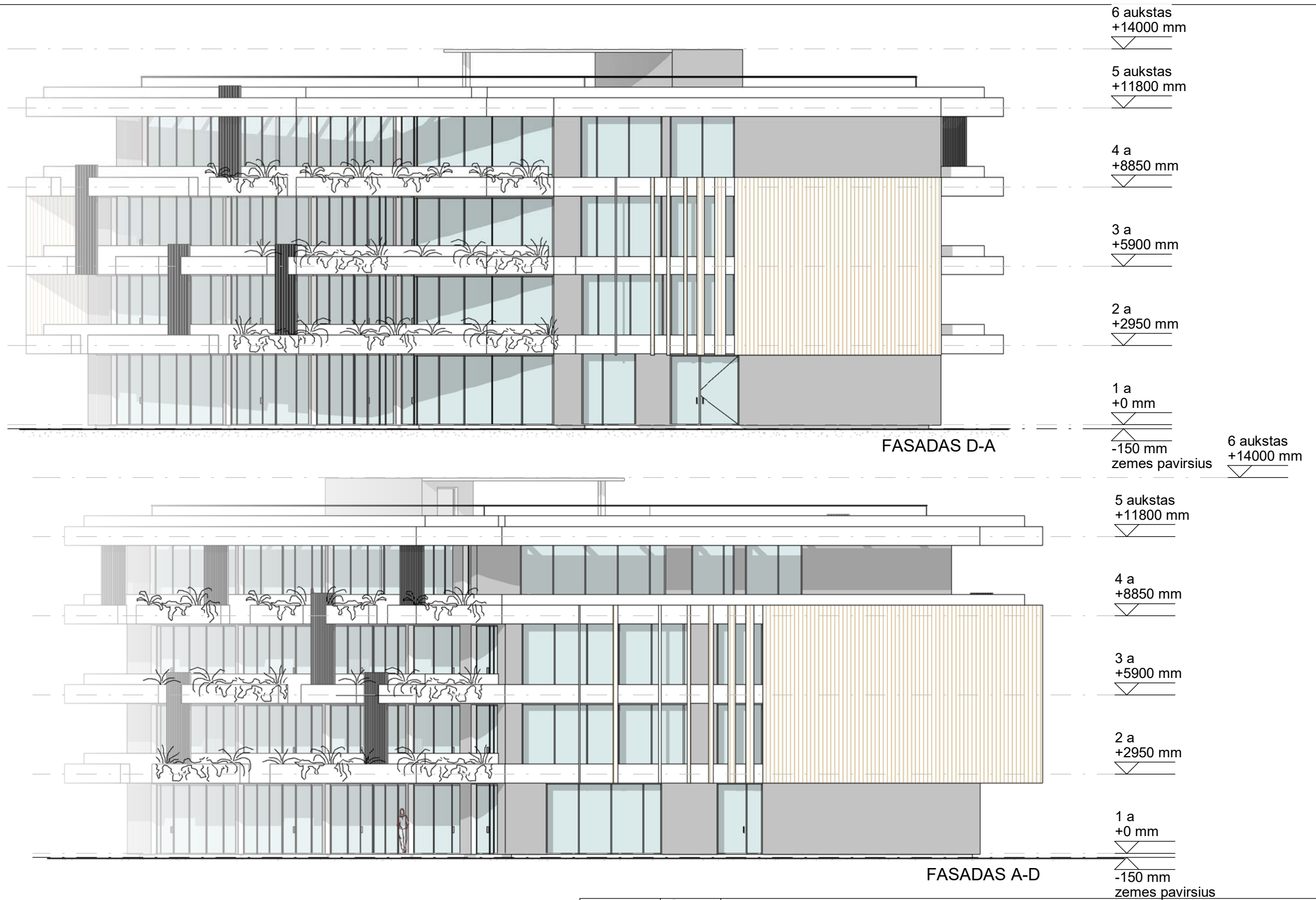
LAIDA	IŠLEIDIMO DATA	LAIDOS STATUSAS IR KEITIMO PAVADINIMAS (PRIEŽASTIS)			
0	2021-07				
ATESTATO NR.	PROJEKTUOTOJAS			OBJEKTAS	
	UAB S.JUŠKOS ARCHITEKTŪROS STUDIJA			Daugiabučių gyvenamųjų namų adresu Mokyklos g. 75, 75A, 75B, 77, 77A, 77B, 77C Palangoje, statybos projektiniai pasiūlymai.	
A184	PV	S. Juška	2021	BRĖŽINYS	Pastato tipas "A"
A184	Arch.	S. Juška	2021	4 aukšto planas, M1:150	LAIDA
	Arch.	A. M.	2021		
LT	STATYTOJAS			ŽYMUO	LAPAS
	UAB "Frineta", įm.k. 235738890			2021/07.1-PP-SA-04	LAPŲ
				1	1



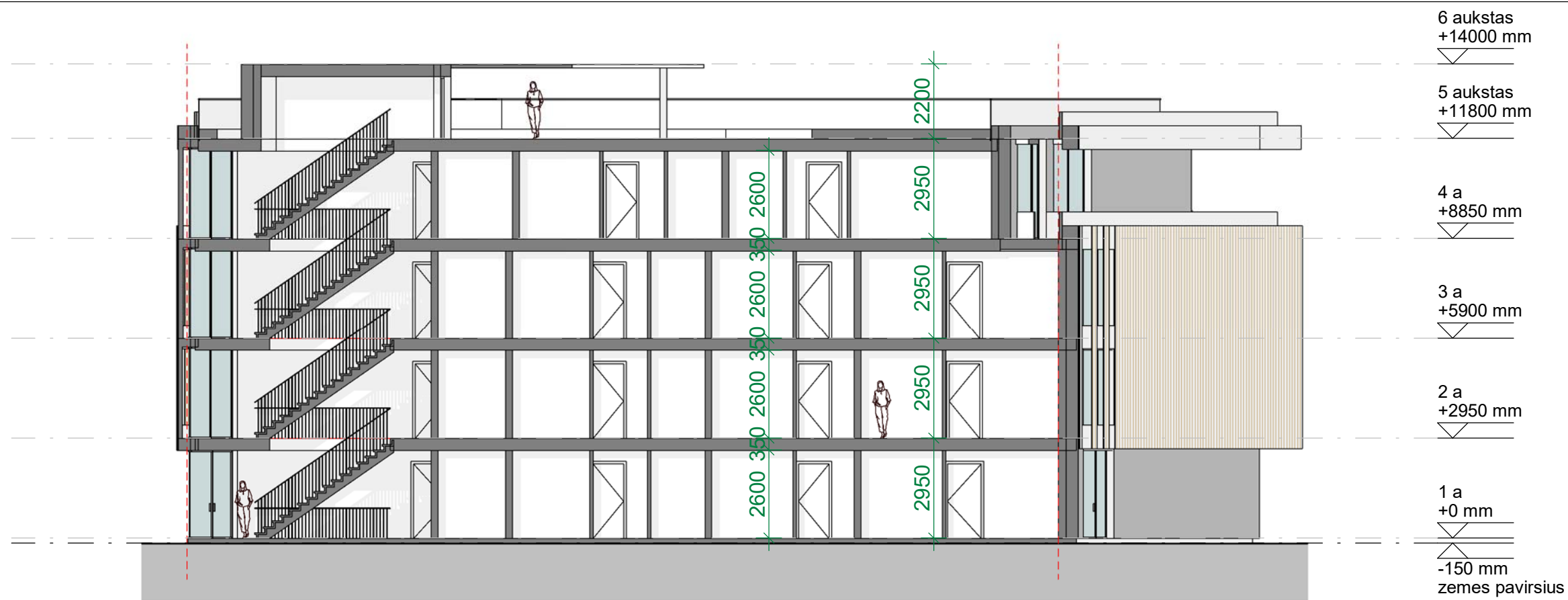
LAI DA	IŠLEIDIMO DATA	LAI DOS STATUSAS IR KEITIMO PAVADINIMAS (PRIEŽASTIS)					
0	2021-07						
ATESTATO NR.	PROJEKTUOTOJAS	OBJEKTAS					
	UAB S.JUŠKOS ARCHITEKTŪROS STUDIJA	Daugiabučių gyvenamųjų namų adresu Mokyklos g. 75, 75A, 75B, 77, 77A, 77B, 77C Palangoje, statybos projektiniai pasiūlymai.					
A184	PV	S. Juška		2021	BRĖŽINYS	Pastato tipas "A"	LAI DA
A184	Arch.	S. Juška			2021	Stogo planas, M1:150	0
	Arch.	A. M.			2021		
LT	STATYTOJAS	UAB "Frineta", įm.k. 235738890		ŽYMUO	2021/07.1-PP-SA-05	LAPAS	LAPŲ
						1	1



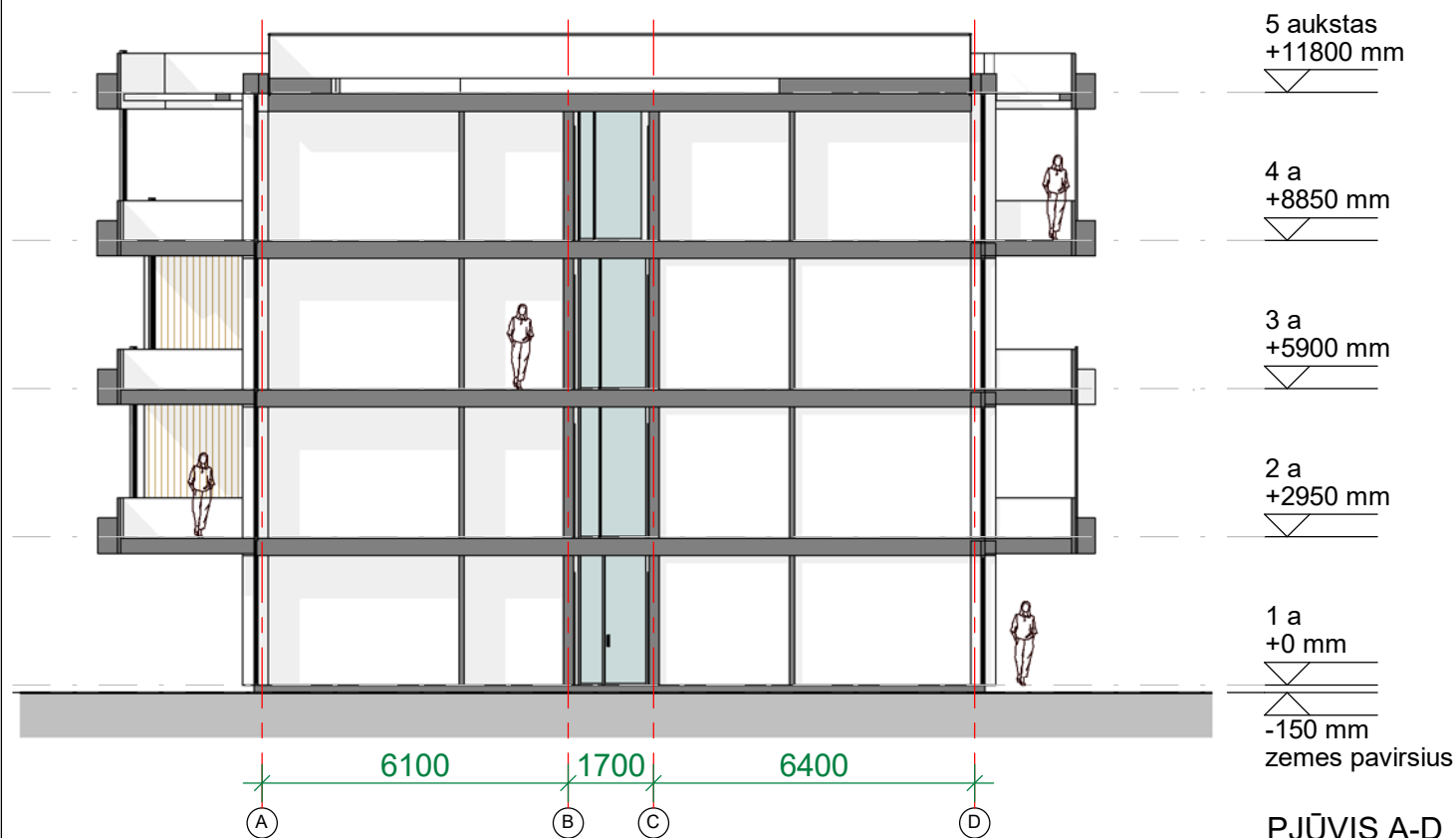
LAIDA	IŠLEIDIMO DATA	LAIDOS STATUSAS IR KEITIMO PAVADINIMAS (PRIEŽASTIS)						
0	2021-07							
ATESTATO NR.	PROJEKTUOTOJAS	OBJEKTAS						
	UAB S.JUŠKOS ARCHITEKTŪROS STUDIJA	Daugiabučių gyvenamųjų namų adresu Mokyklos g. 75, 75A, 75B, 77, 77A, 77B, 77C Palangoje, statybos projektiniai pasiūlymai.						
A184	PV	S. Juška		2021	BRĖŽINYS	Pastato tipas "A"	LAIDA	
A184	Arch.	S. Juška		2021	Fasadai 1-2, 2-1, M1:150		0	
	Arch.	A. M.		2021				
LT	STATYTOJAS	UAB "Frineta", įm.k. 235738890			ŽYMUO	2021/07.1-PP-SA-06	LAPAS	LAPŲ
							1	1



LAIDA	IŠLEIDIMO DATA	LAIDOS STATUSAS IR KEITIMO PAVADINIMAS (PRIEŽASTIS)			
0	2021-07				
ATESTATO NR.	PROJEKTUOTOJAS	OBJEKTAS			
	UAB S.JUŠKOS ARCHITEKTŪROS STUDIJA	Daugiabučių gyvenamųjų namų adresu Mokyklos g. 75, 75A, 75B, 77, 77A, 77B, 77C Palangoje, statybos projektiniai pasiūlymai.			
A184	PV	S. Juška	2021	BRĖŽINYS	Pastato tipas "A"
A184	Arch.	S. Juška	2021	Fasadai A-D, D-A, M1:150	LAIDA
	Arch.	A. M.	2021		0
LT	STATYTOJAS	ŽYMUO		LAPAS	LAPŲ
	UAB "Frineta", įm.k. 235738890	2021/07.1-PP-SA-07		1	1

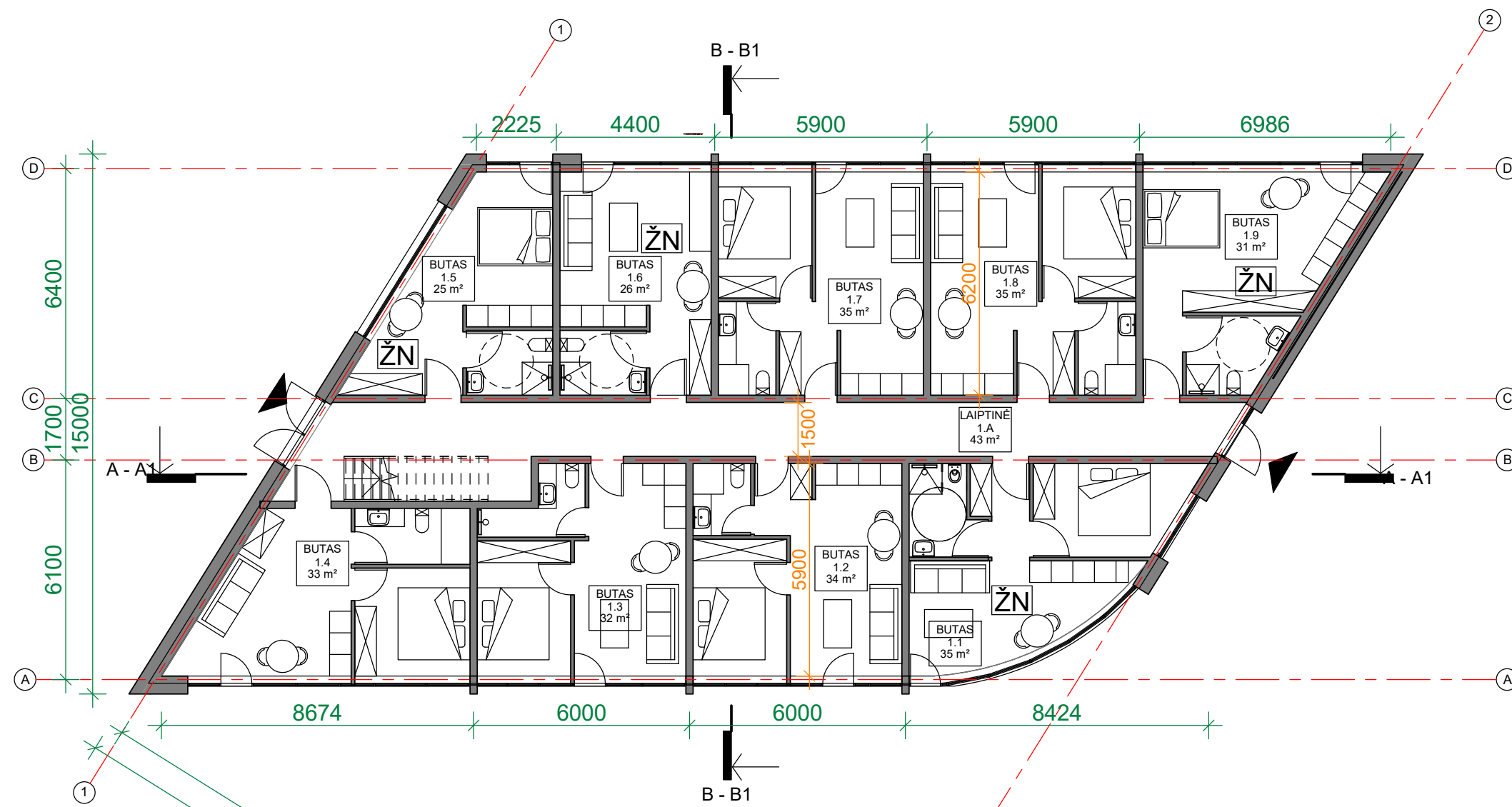


PJŪVIS A-A



PJŪVIS A-D

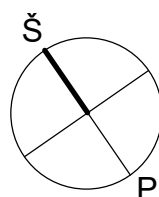
LAIKA	0	IŠLEIDIMO DATA	2021-07	LAIIDOS STATUSAS IR KEITIMO PAVADINIMAS (PRIEŽASTIS)	
ATESTATO NR.	UAB S.JUŠKOS ARCHITEKTŪROS STUDIJA			OBJEKTAS Daugiabučių gyvenamųjų namų adresu Mokyklos g. 75, 75A, 75B, 77, 77A, 77B, 77C Palangoje, statybos projektiniai pasiūlymai.	
A184	PV	S. Juška	2021	BRĖŽINYS Pastato tipas "A" Pjūviai A-A, B-B, M1:150	LAIKA 0
A184	Arch.	S. Juška	2021		
	Arch.	A. M.	2021		
LT	UAB "Frineta", įm.k. 235738890			STATYTOJAS	ŽYMUO 2021/07.1-PP-SA-08
				LAPAS	LAPŲ
				1	1



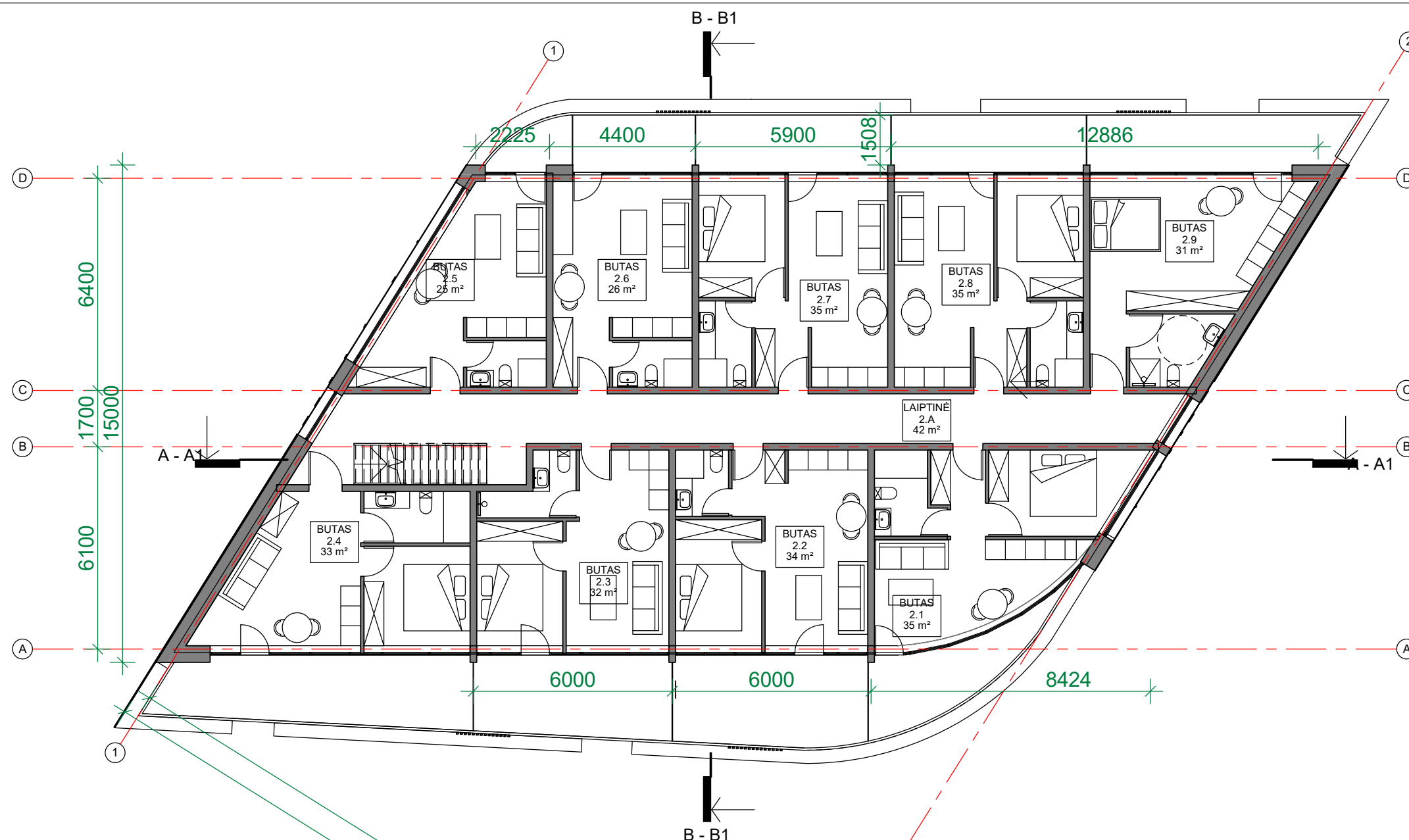
PIRMO AUKŠTO EKSPLIKACIJA

NR.	PLOTAS
BUTAS 1.1	35 m ²
BUTAS 1.2	34 m ²
BUTAS 1.3	32 m ²
BUTAS 1.4	33 m ²
BUTAS 1.5	25 m ²
BUTAS 1.6	26 m ²
BUTAS 1.7	35 m ²
BUTAS 1.8	35 m ²
BUTAS 1.9	31 m ²
LAIPTINĖ 1.A	43 m ²
330 m ²	

Bendras pastato plotas: 1 292 m²



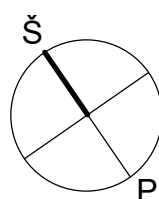
LAIDA	IŠLEIDIMO DATA	LAIDOS STATUSAS IR KEITIMO PAVADINIMAS (PRIEŽASTIS)		
0	2021-07			
ATESTATO NR.	PROJEKTUOTOJAS	OBJEKTAS		
	UAB S.JUŠKOS ARCHITEKTŪROS STUDIJA	Daugiabučių gyvenamųjų namų adresu Mokyklos g. 75, 75A, 75B, 77, 77A, 77B, 77C Palangoje, statybos projektiniai pasiūlymai.		
A184	PV	S. Juška	2021	BRĖŽINYS Pastato tipas "B" 1 aukšto planas, M1:150
A184	Arch.	S. Juška	2021	
	Arch.	A. M.	2021	
STATYTOJAS	ŽYMUO		LAPAS	LAPŲ
LT	UAB "Frineta", įm.k. 235738890		2021/07.1-PP-SA-09	1 1



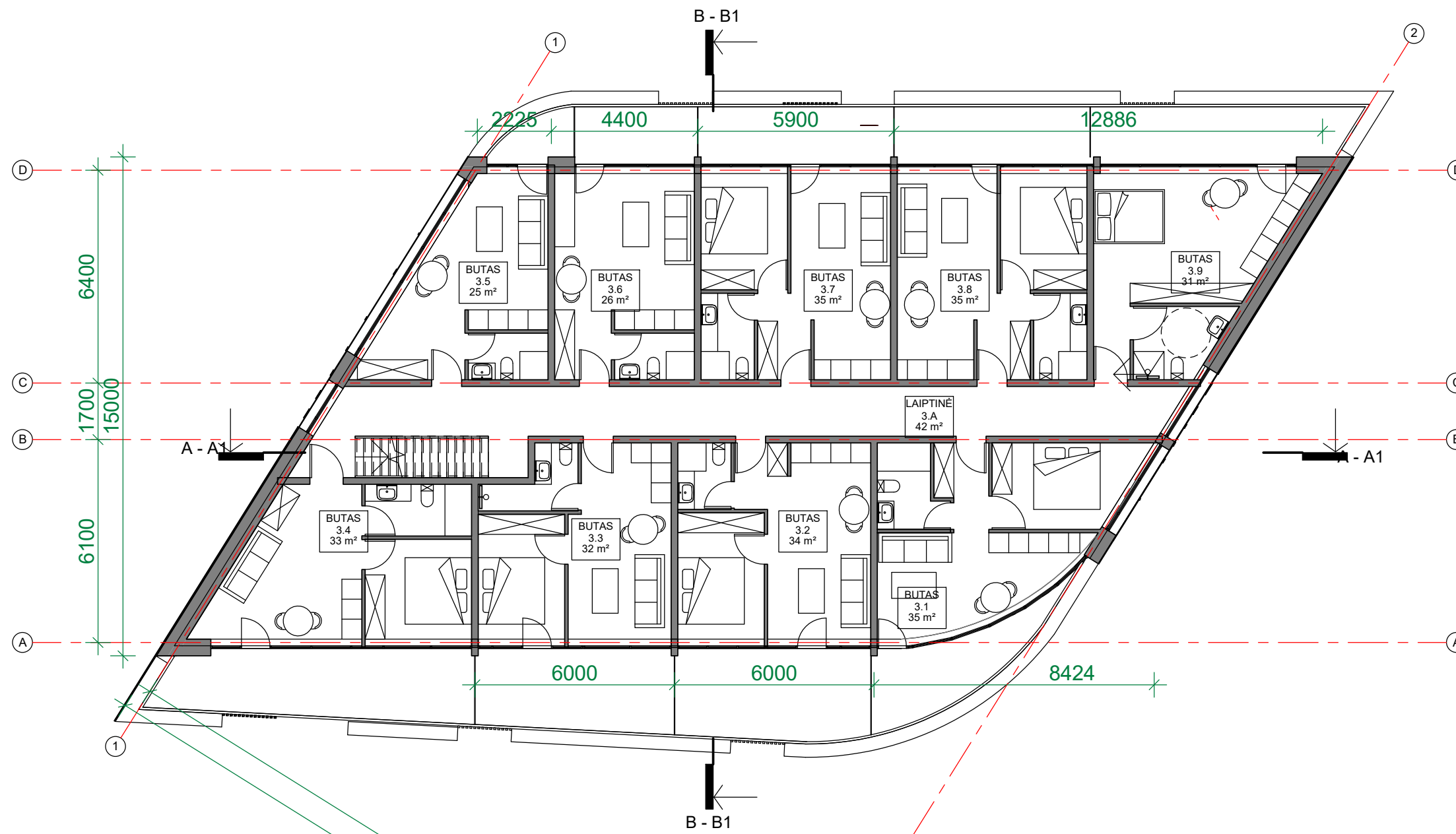
ANTRO AUKŠTO EKSPLIKACIJA

NR.	PLOTAS
BUTAS 2.1	35 m ²
BUTAS 2.2	34 m ²
BUTAS 2.3	32 m ²
BUTAS 2.4	33 m ²
BUTAS 2.5	25 m ²
BUTAS 2.6	26 m ²
BUTAS 2.7	35 m ²
BUTAS 2.8	35 m ²
BUTAS 2.9	31 m ²
LAIPTINĖ 2.A	42 m ²
329 m ²	

Bendras pastato plotas: 1 292 m²



LAIDA	IŠLEIDIMO DATA	LAIDOS STATUSAS IR KEITIMO PAVADINIMAS (PRIEŽASTIS)		
0	2021-07			
ATESTATO NR.	PROJEKTUOTOJAS	OBJEKTAS		
	UAB S.JUŠKOS ARCHITEKTŪROS STUDIJA	Daugiabučių gyvenamųjų namų adresu Mokyklos g. 75, 75A, 75B, 77, 77A, 77B, 77C Palangoje, statybos projektiniai pasiūlymai.		
A184	PV	S. Juška	2021	BRĖŽINYS Pastato tipas "B" 2 aukšto planas, M1:150
A184	Arch.	S. Juška	2021	
	Arch.	A. M	2021	
STATYTOJAS	ŽYMUO		LAPAS	LAPŲ
LT	UAB "Frineta", įm.k. 235738890		2021/07.1-PP-SA-10	1 1

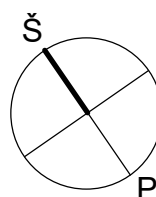


TREČIO AUKŠTO EKSPLIKACIJA

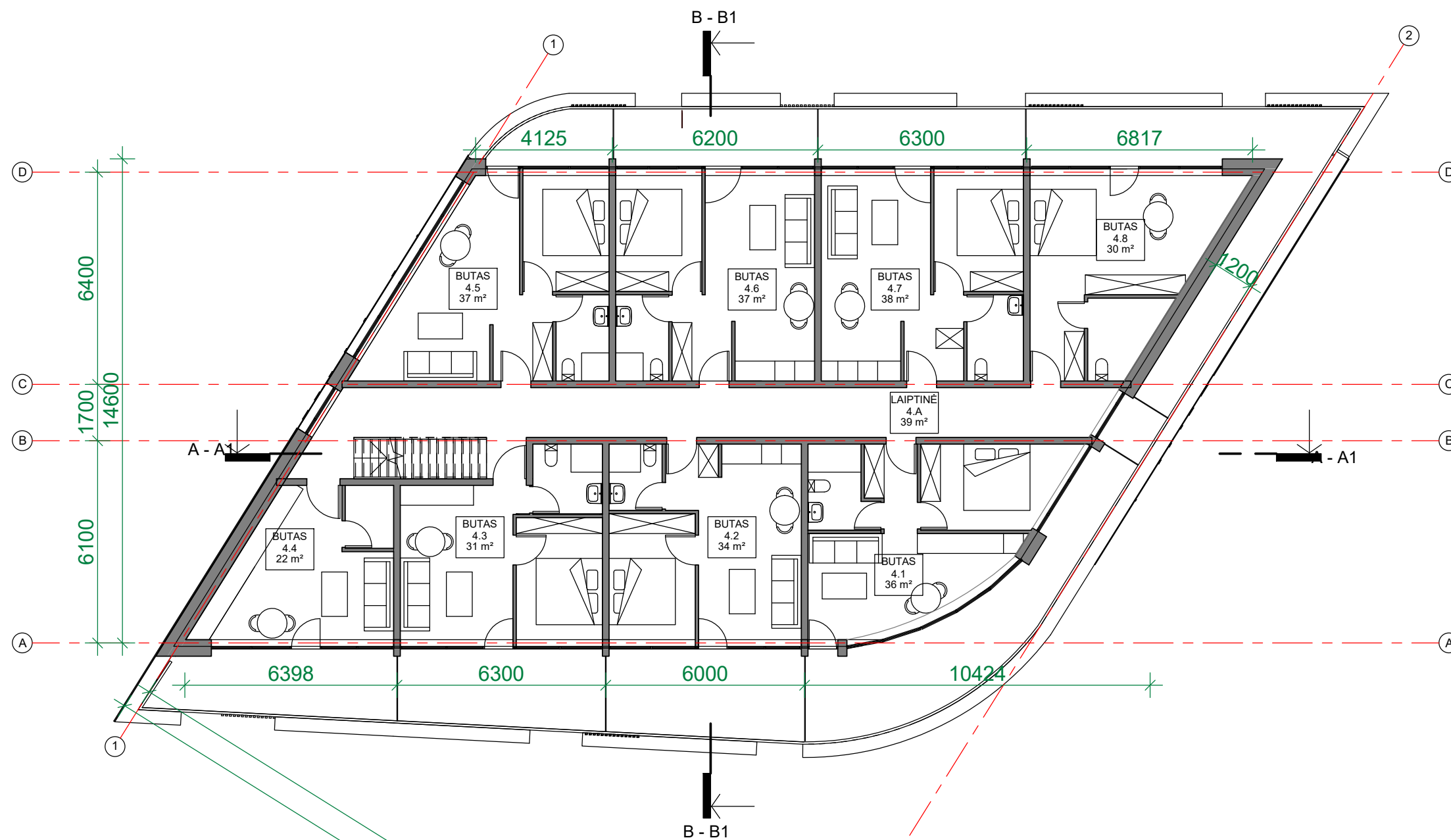
NR.	PLOTAS
-----	--------

BUTAS 3.1	35 m ²
BUTAS 3.2	34 m ²
BUTAS 3.3	32 m ²
BUTAS 3.4	33 m ²
BUTAS 3.5	25 m ²
BUTAS 3.6	26 m ²
BUTAS 3.7	35 m ²
BUTAS 3.8	35 m ²
BUTAS 3.9	31 m ²
LAIPTINĖ 3.A	42 m ²
329 m ²	

Bendras pastato plotas: 1 292 m²



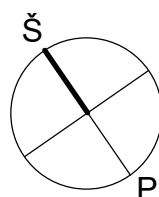
LAIDA	IŠLEIDIMO DATA	LAIDOS STATUSAS IR KEITIMO PAVADINIMAS (PRIEŽASTIS)			
0	2021-07				
ATESTATO NR.	PROJEKTUOTOJAS	OBJEKTAS			
	UAB S.JUŠKOS ARCHITEKTŪROS STUDIJA	Daugiabučių gyvenamųjų namų adresu Mokyklos g. 75, 75A, 75B, 77, 77A, 77B, 77C Palangoje, statybos projektiniai pasiūlymai.			
A184	PV	S. Juška	2021	BRĖŽINYS	Pastato tipas "B"
A184	Arch.	S. Juška	2021	3 aukšto planas, M1:150	LAIDA 0
	Arch.	A. M.	2021		
STATYTOJAS	UAB "Frineta", įm.k. 235738890			ŽYMUO	2021/07.1-PP-SA-11
LT				LAPAS	LAPŲ
				1	1



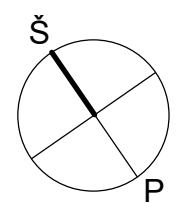
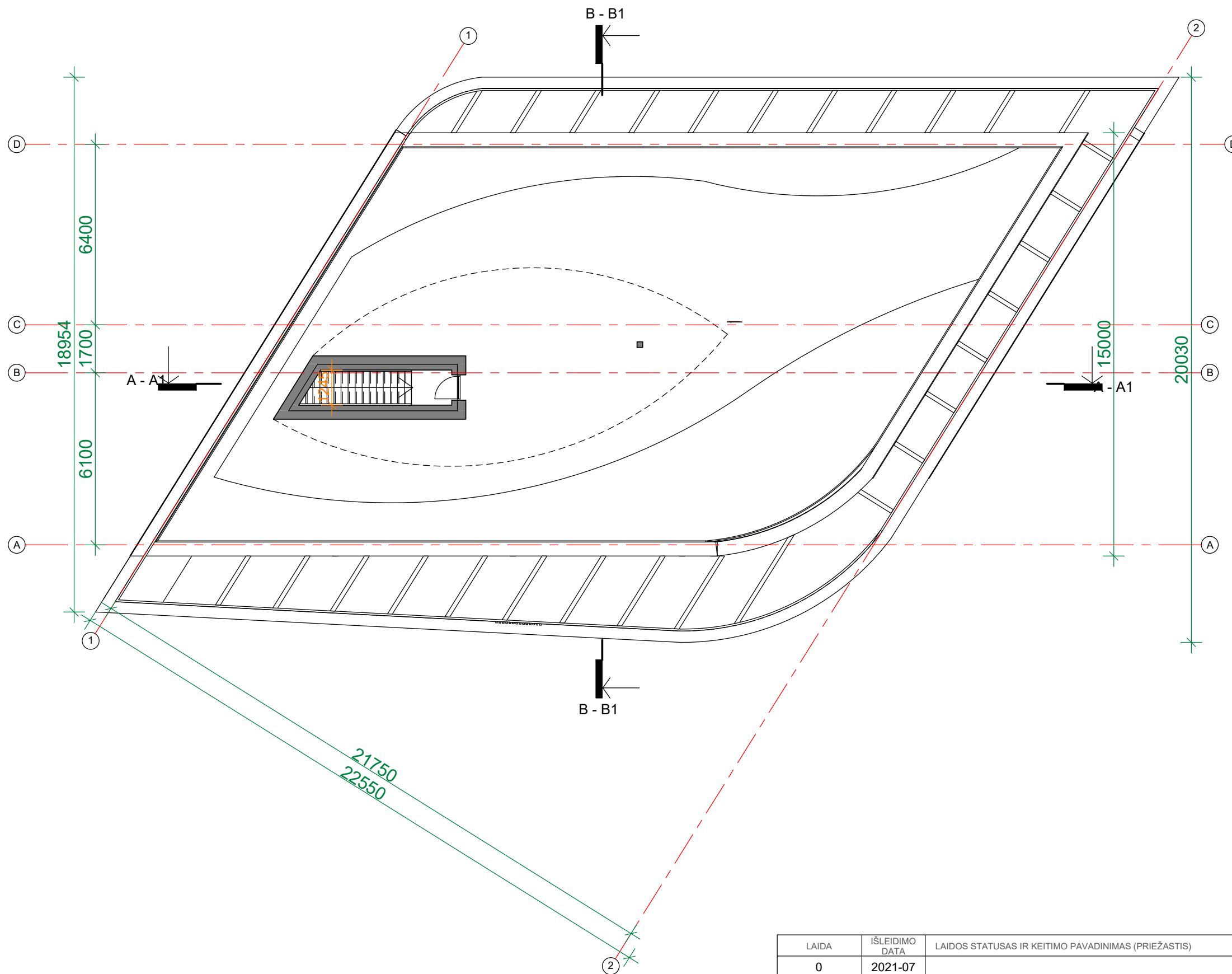
KETVIRTO AUKŠTO EKSPLIKACIJA

NR.	PLOTAS
BUTAS 4.1	36 m ²
BUTAS 4.2	34 m ²
BUTAS 4.3	31 m ²
BUTAS 4.4	22 m ²
BUTAS 4.5	37 m ²
BUTAS 4.6	37 m ²
BUTAS 4.7	38 m ²
BUTAS 4.8	30 m ²
LAIPTINĖ 4.A	39 m ²
	304 m ²

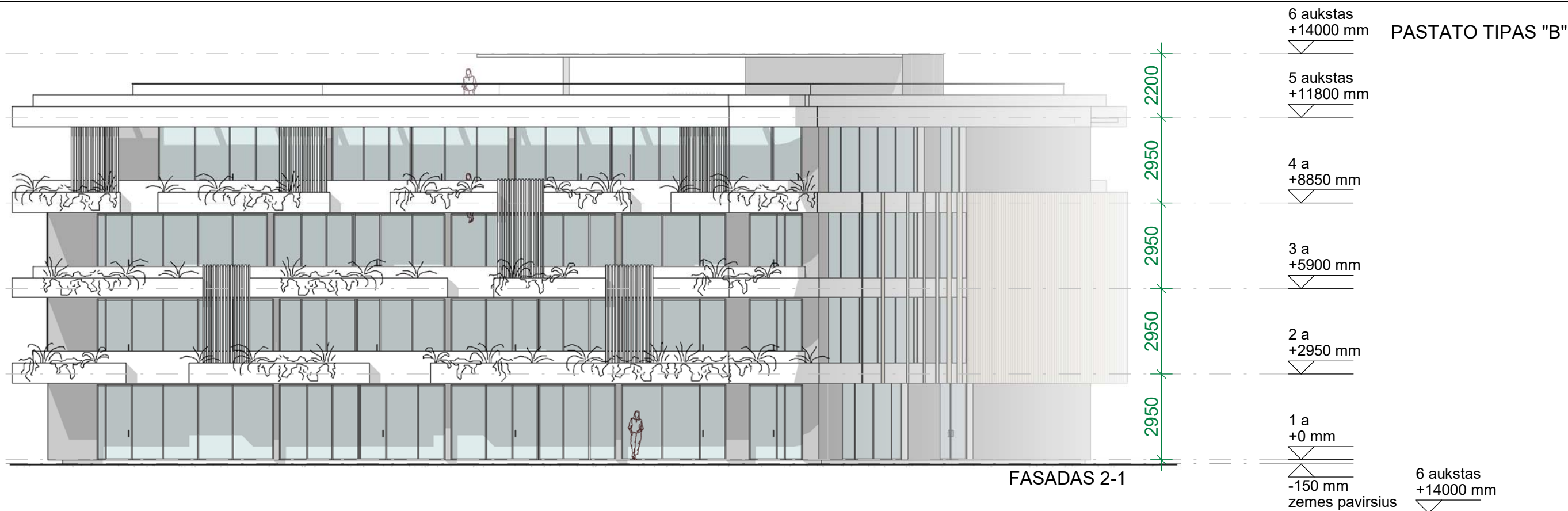
Bendras pastato plotas: 1 292 m²



LAIDA	IŠLEIDIMO DATA	LAIDOS STATUSAS IR KEITIMO PAVADINIMAS (PRIEŽASTIS)			
0	2021-07				
ATESTATO NR.	PROJEKTUOTOJAS	OBJEKTAS			
	UAB S.JUŠKOS ARCHITEKTŪROS STUDIJA	Daugiabučių gyvenamųjų namų adresu Mokyklos g. 75, 75A, 75B, 77, 77A, 77B, 77C Palangoje, statybos projektiniai pasiūlymai.			
A184	PV	S. Juška	2021	BRĖŽINYS	Pastato tipas "B"
A184	Arch.	S. Juška	2021	4 aukšto planas, M1:150	LAIDA 0
	Arch.	A. M.	2021		
STATYTOJAS	ŽYMUO	LAPAS	LAPŲ		
LT	UAB "Frineta", įm.k. 235738890	2021/07.1-PP-SA-12	1	1	

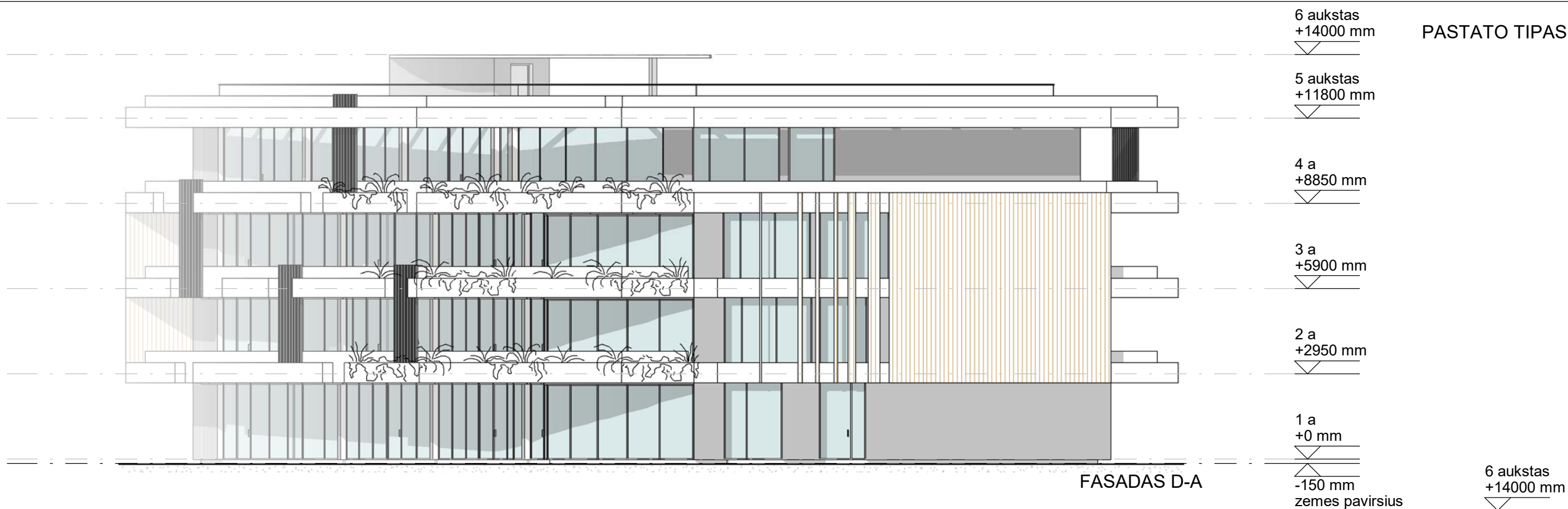


LAIDA	IŠLEIDIMO DATA	LAIDOS STATUSAS IR KEITIMO PAVADINIMAS (PRIEŽASTIS)			
0	2021-07				
ATESTATO NR.	PROJEKTUOTOJAS	OBJEKTAS			
	UAB S.JUŠKOS ARCHITEKTŪROS STUDIJA	Daugiabučių gyvenamųjų namų adresu Mokyklos g. 75, 75A, 75B, 77, 77A, 77B, 77C Palangoje, statybos projektiniai pasiūlymai.			
A184	PV	S. Juška		2021	BRĖŽINYS Pastato tipas "B" Stogo planas, M1:150
A184	Arch.	S. Juška		2021	
	Arch.	A. M.		2021	
LAIDA	STATYTOJAS	ŽYMUO		LAPAS	LAPŲ
0	UAB "Frineta", įm.k. 235738890	2021/07.1-PP-SA-13		1	1



LAIDA	IŠLEIDIMO DATA	LAIDOS STATUSAS IR KEITIMO PAVADINIMAS (PRIEŽASTIS)			
0	2021-07				
ATESTATO NR.	PROJEKTUOTOJAS	OBJEKTAS			
	UAB S.JUŠKOS ARCHITEKTŪROS STUDIJA	Daugiabučių gyvenamųjų namų adresu Mokyklos g. 75, 75A, 75B, 77, 77A, 77B, 77C Palangoje, statybos projektiniai pasiūlymai.			
A184	PV	S. Juška	2021	BRĖŽINYS	Pastato tipas "B"
A184	Arch.	S. Juška	2021		
	Arch.	A. Mr	2021		
STATYTOJAS	ŽYMUO	LAPAS	LAPŲ		
LT	UAB "Frineta", įm.k. 235738890	2021/07.1-PP-SA-14	1	1	

PASTATO TIPAS "B"



FASADAS D-A



FASADAS A-D

LAIDA	IŠLEIDIMO DATA	LAIDOS STATUSAS IR KEITIMO PAVADINIMAS (PRIEŽASTIS)					
0	2021-07						
ATESTATO NR.	PROJEKTUOTOJAS	OBJEKTAS					
	UAB S.JUŠKOS ARCHITEKTŪROS STUDIJA	Daugiabučių gyvenamųjų namų adresu Mokyklos g. 75, 75A, 75B, 77, 77A, 77B, 77C Palangoje, statybos projektiniai pasiūlymai.					
A184	PV	S. Juška		2021	BRĖŽINYS	Pastato tipas "B"	LAIDA
A184	Arch.	S. Juška			Fasadai A-D, D-A, M1:150	0	
	Arch.	A. M.					
LT	STATYTOJAS	ŽYMUO		LAPAS	LAPŲ		
	UAB "Frineta", įm.k. 235738890	2021/07.1-PP-SA-15		1	1		

6 aukstas +14000 mm PASTATO TIPAS "B"

5 aukstas +11800 mm

4 a +8850 mm

3 a +5900 mm

2 a +2950 mm

1 a +0 mm

-150 mm zemes pavirsius

PJŪVIS A-A



5 aukstas +11800 mm

4 a +8850 mm

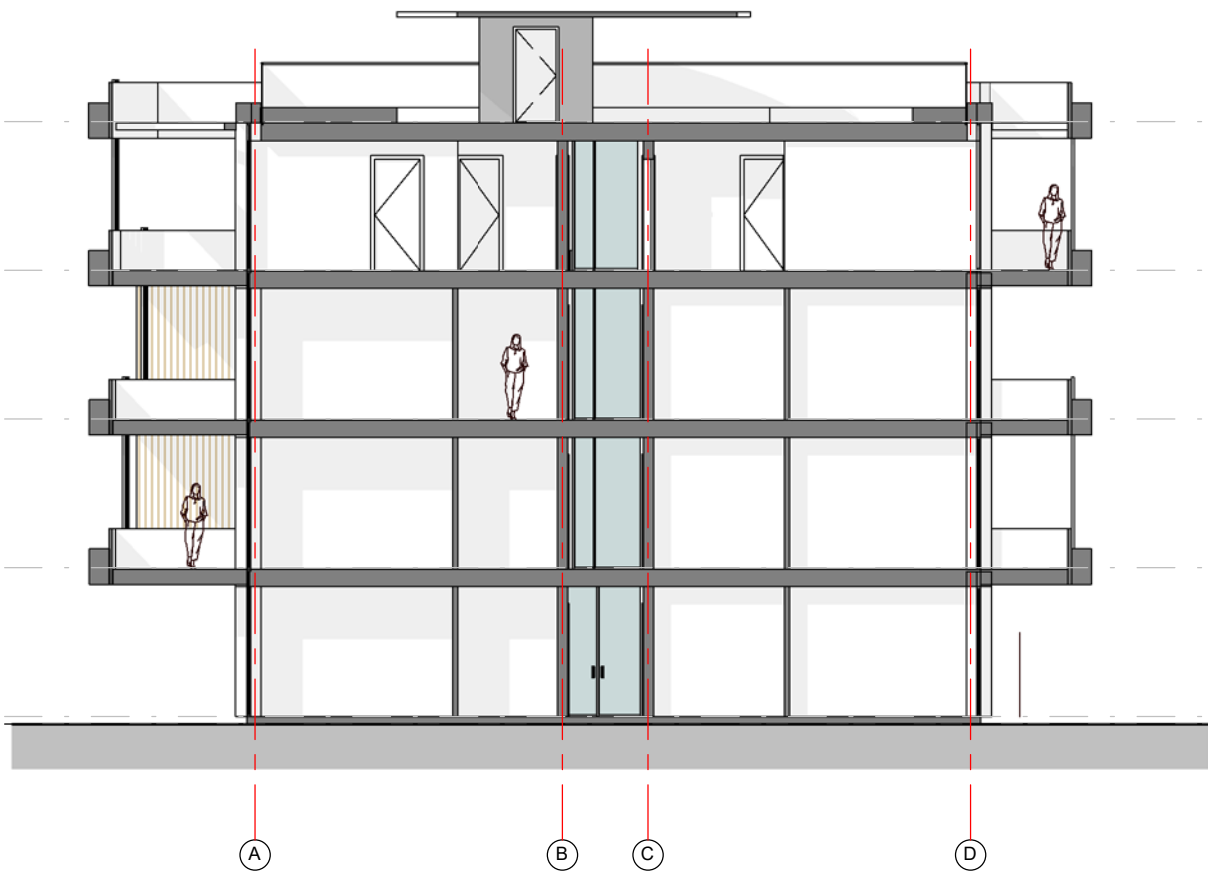
3 a +5900 mm

2 a +2950 mm

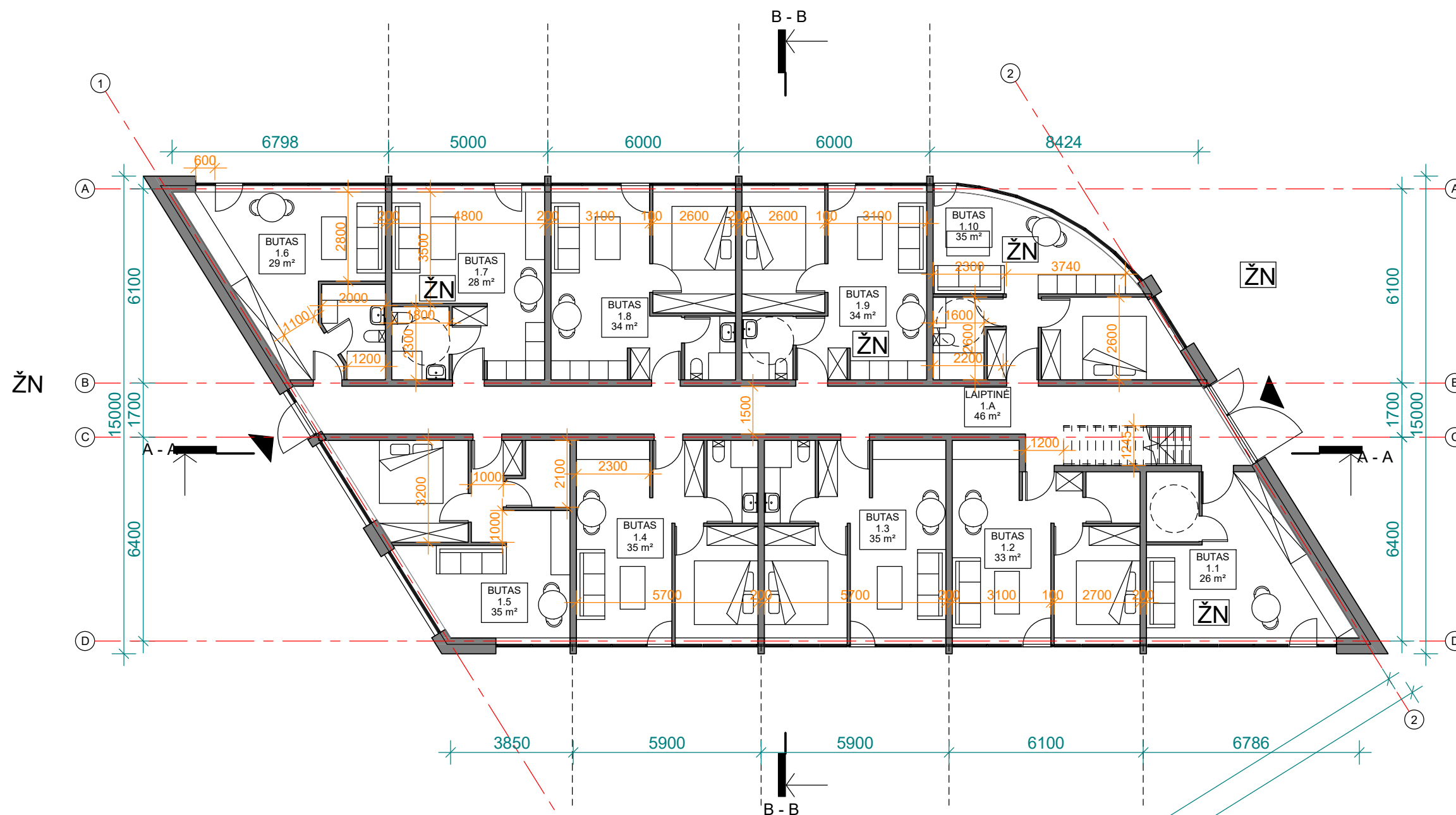
1 a +0 mm

-150 mm zemes pavirsius

PJŪVIS A-D

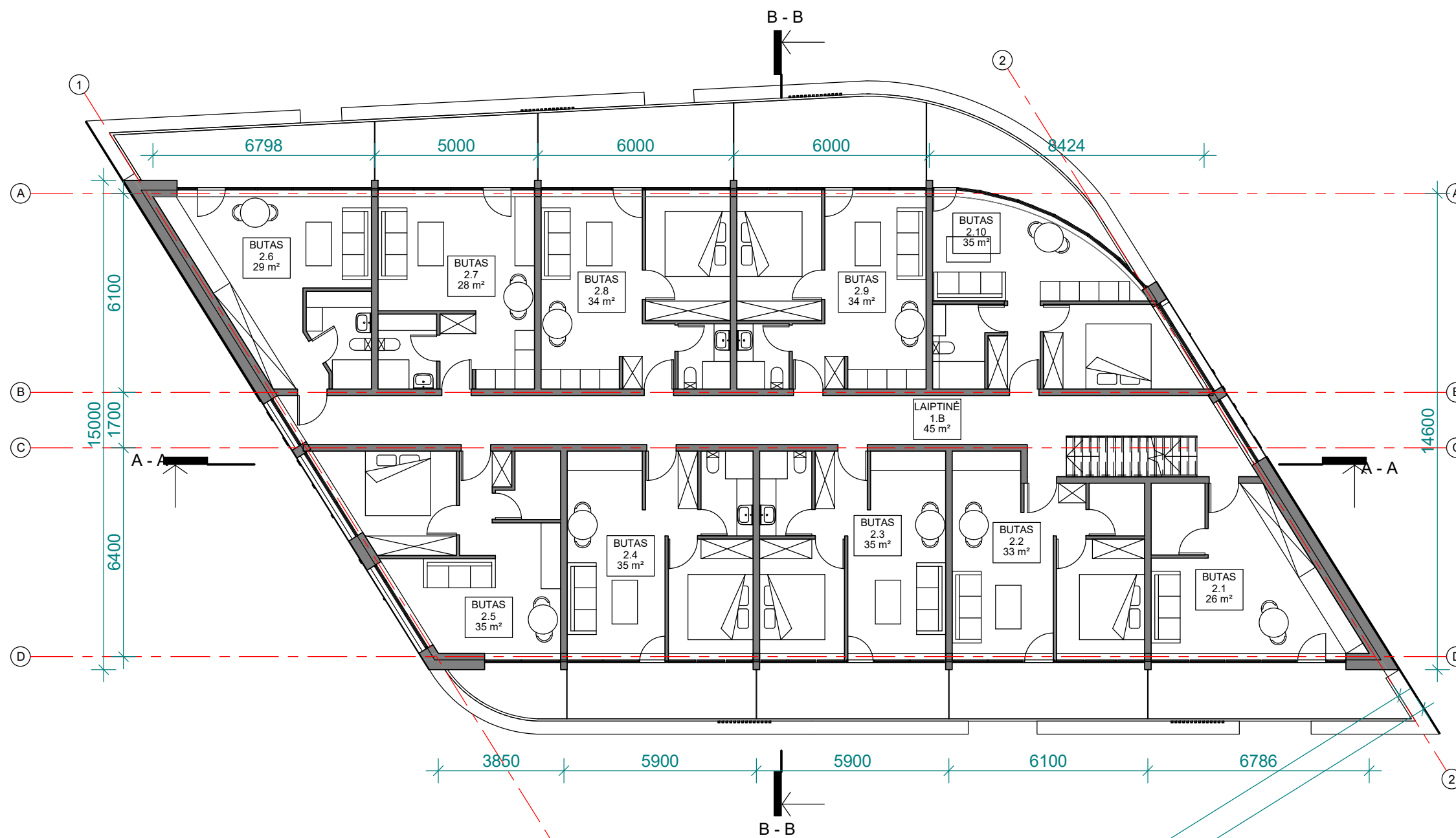


LAI DA	IŠLEIDIMO DATA	LAI DOS STATUSAS IR KEITIMO PAVADINIMAS (PRIEŽASTIS)		
0	2021-07			
ATESTATO NR.	PROJEKTUOTOJAS	OBJEKTAS		
	UAB S.JUŠKOS ARCHITEKTŪROS STUDIJA	Daugiabučių gyvenamųjų namų adresu Mokyklos g. 75, 75A, 75B, 77, 77A, 77B, 77C Palangoje, statybos projektiniai pasiūlymai.		
A184	PV	S. Juška	2021	BRĖŽINYS Pastato tipas "B" Pjūviai A-A, B-B, M1:150
A184	Arch.	S. Juška	2021	
	Arch.	A. M.	2021	
STATYTOJAS	ŽYMUO	LAPAS	LAPŲ	
LT	UAB "Frineta", įm.k. 235738890	2021/07.1-PP-SA- 15	1	1



PIRMO AUKŠTO EKSPLIKACIJA	
NR.	PLOTAS
BUTAS 1.1	26 m ²
BUTAS 1.2	33 m ²
BUTAS 1.3	35 m ²
BUTAS 1.4	35 m ²
BUTAS 1.5	35 m ²
BUTAS 1.6	29 m ²
BUTAS 1.7	28 m ²
BUTAS 1.8	34 m ²
BUTAS 1.9	34 m ²
BUTAS 1.10	35 m ²
LAIPTINĖ 1.A	46 m ²
372 m ²	
Bendras pastato plotas: 1 460 m ²	

LAI DA	IŠLEIDIMO DATA	LAIDOS STATUSAS IR KEITIMO PAVADINIMAS (PRIEŽASTIS)			
0	2021-07				
ATESTATO NR.	PROJEKTUOTOJAS	OBJEKTAS			
	UAB S.JUŠKOS ARCHITEKTŪROS STUDIJA	Daugiabučių gyvenamųjų namų adresu Mokyklos g. 75, 75A, 75B, 77, 77A, 77B, 77C Palangoje, statybos projektiniai pasiūlymai.			
A184	PV	S. Juška	2021	BRĖŽINYS Pastato tipas "C" 1 aukšto planas, M1:150	
A184	Arch.	S. Juška	2021		
	Arch.	A. M.	2021		
STATYTOJAS	UAB "Frineta", įm.k. 235738890		ŽYMUO		
LT			2021/07.1-PP-SA-16		
				LAPAS	LAPŲ
				1	1



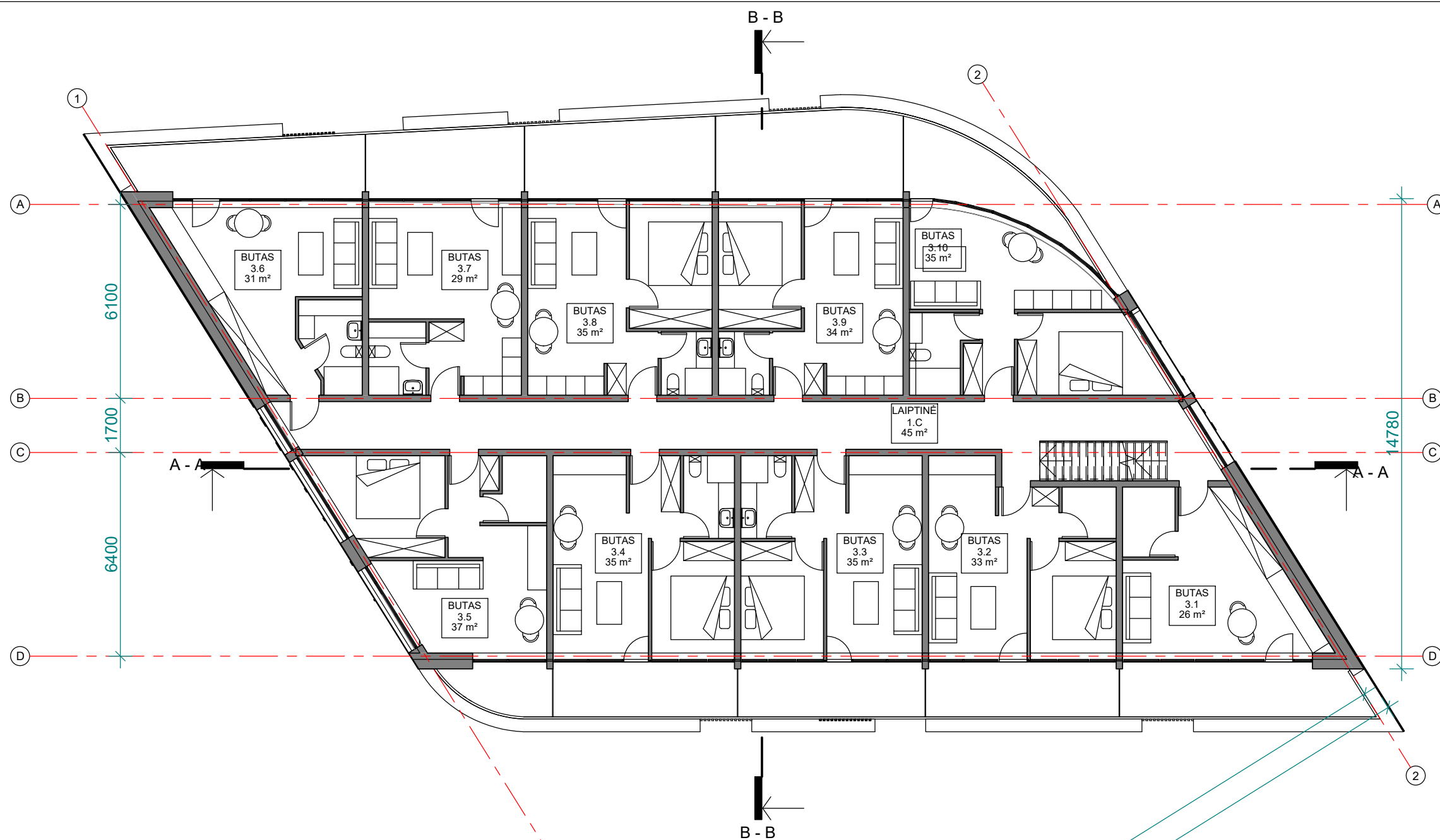
ANTRO AUKŠTO EKSPLIKACIJA

NR.	PLOTAS
BUTAS 2.1	26 m ²
BUTAS 2.2	33 m ²
BUTAS 2.3	35 m ²
BUTAS 2.4	35 m ²
BUTAS 2.5	35 m ²
BUTAS 2.6	29 m ²
BUTAS 2.7	28 m ²
BUTAS 2.8	34 m ²
BUTAS 2.9	34 m ²
BUTAS 2.10	35 m ²
LAIPTINĖ 1.B	45 m ²

371 m²

Bendras pastato plotas: 1 460 m²

LAIDA	ISLEIDIMO DATA	LAIDOS STATUSAS IR KEITIMO PAVADINIMAS (PRIEŽASTIS)			
0	2021-07				
ATESTATO NR.	PROJEKTUOTOJAS	OBJEKTAS			
	UAB S.JUŠKOS ARCHITEKTŪROS STUDIJA	Daugiabučių gyvenamųjų namų adresu Mokyklos g. 75, 75A, 75B, 77, 77A, 77B, 77C Palangoje, statybos projektiniai pasiūlymai.			
A184	PV	S. Juška	2021	BRĖŽINYS	Pastato tipas "C"
A184	Arch.	S. Juška	2021	2 aukšto planas, M1:150	LAIDA
	Arch.	A. M	2021		
LT	STATYTOJAS	UAB "Frineta", įm.k. 235738890		ŽYMUO	LAPAS LAPŲ
				2021/07.1-PP-SA-17	1 1



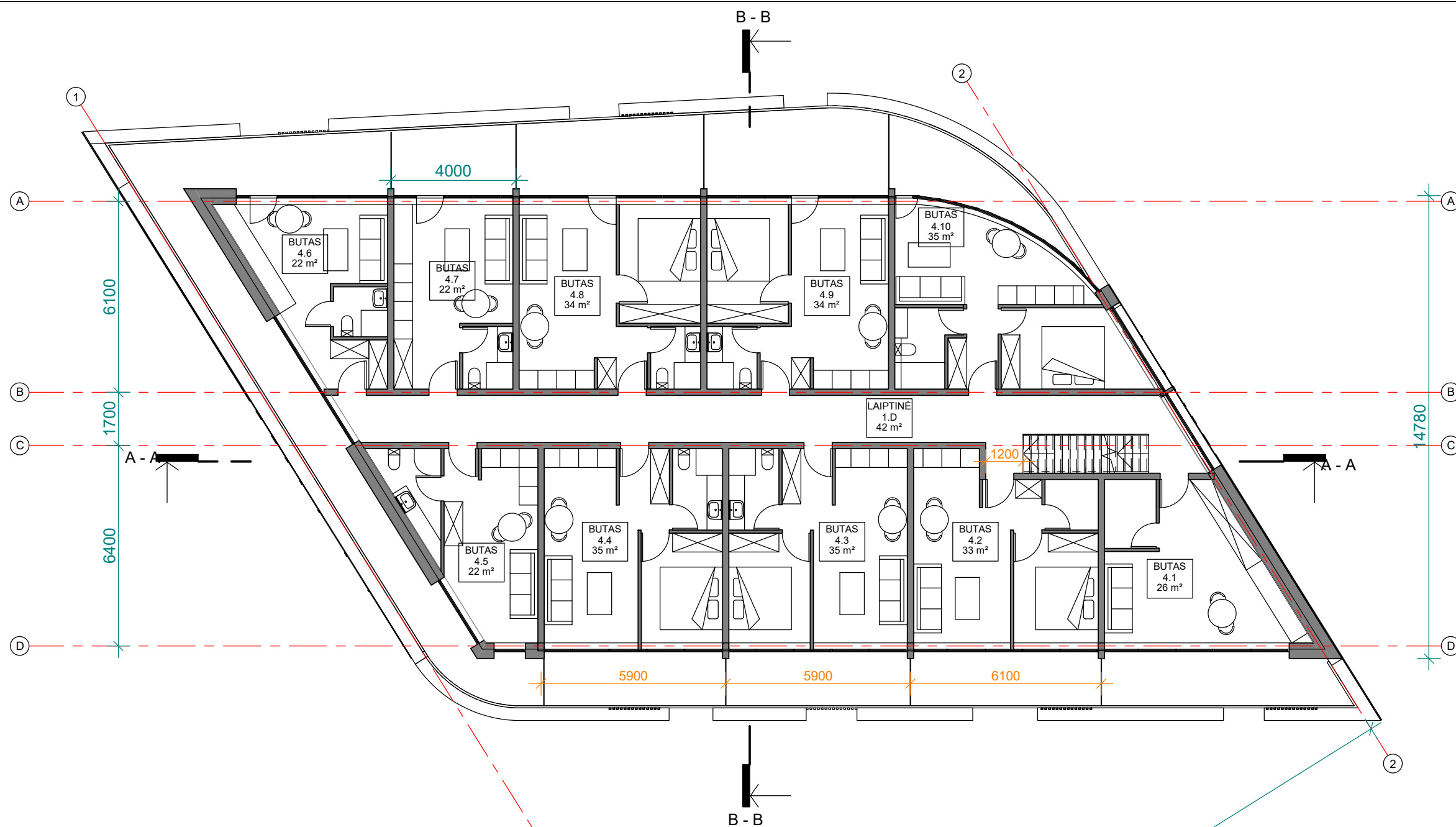
TREČIO AUKŠTO EKSPLIKACIJA	
NR.	PLOTAS

BUTAS 3.1	26 m ²
BUTAS 3.2	33 m ²
BUTAS 3.3	35 m ²
BUTAS 3.4	35 m ²
BUTAS 3.5	37 m ²
BUTAS 3.6	31 m ²
BUTAS 3.7	29 m ²
BUTAS 3.8	35 m ²
BUTAS 3.9	34 m ²
BUTAS 3.10	35 m ²
LAIPTINĖ 1.C	45 m ²

376 m²

Bendras pastato plotas: 1 460 m²

LAIDA	IŠLEIDIMO DATA	LAIDOS STATUSAS IR KEITIMO PAVADINIMAS (PRIEŽASTIS)				
0	2021-07					
ATESTATO NR.	PROJEKTUOTOJAS			OBJEKTAS		
	UAB S.JUŠKOS ARCHITEKTŪROS STUDIJA			Daugiabučių gyvenamųjų namų adresu Mokyklos g. 75, 75A, 75B, 77, 77A, 77B, 77C Palangoje, statybos projektiniai pasiūlymai.		
A184	PV	S. Juška	<i>[Signature]</i>	2021	BRĖŽINYS	
A184	Arch.	S. Juška	<i>[Signature]</i>	2021	Pastato tipas "C"	
	Arch.	A. M.	<i>[Signature]</i>	2021	3 aukšto planas, M1:150	
LAIPTINĖ	STATYTOJAS			ŽYMUO		
	UAB "Frineta", įm.k. 235738890			2021/07.1-PP-SA-18		
					LAPAS	LAPŲ
					1	1



KETVIRTO AUKŠTO EKSPLIKACIJA

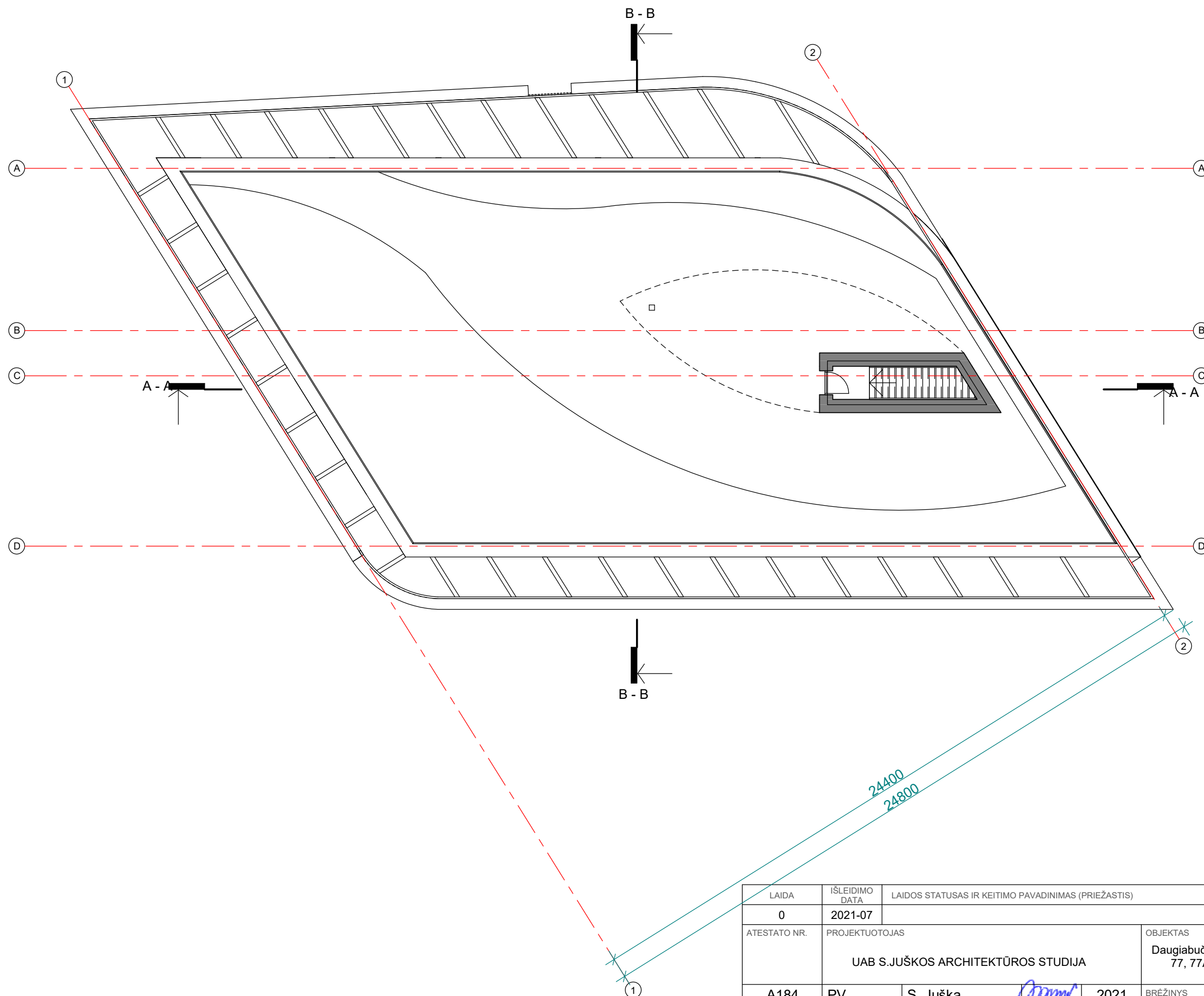
NR.	PLOTAS
-----	--------

BUTAS 4.1	26 m ²
BUTAS 4.2	33 m ²
BUTAS 4.3	35 m ²
BUTAS 4.4	35 m ²
BUTAS 4.5	22 m ²
BUTAS 4.6	22 m ²
BUTAS 4.7	22 m ²
BUTAS 4.8	34 m ²
BUTAS 4.9	34 m ²
BUTAS 4.10	35 m ²
LAIPTINĖ 1.D	42 m ²

342 m²

Bendras pastato plotas: 1 460 m²

LAIDA	IŠLEIDIMO DATA	LAIDOS STATUSAS IR KEITIMO PAVADINIMAS (PRIEŽASTIS)			
0	2021-07				
ATESTATO NR.	PROJEKTUOTOJAS	OBJEKTAS		OBJEKTAS	
	UAB S.JUŠKOS ARCHITEKTŪROS STUDIJA	Daugiabučių gyvenamųjų namų adresu Mokyklos g. 75, 75A, 75B, 77, 77A, 77B, 77C Palangoje, statybos projektiniai pasiūlymai.			
A184	PV	S. Juška	2021	BRĖŽINYS	Pastato tipas "C"
A184	Arch.	S. Juška	2021	4 aukšto planas, M1:150	LAIDA
	Arch.	A. M	2021		
STATYTOJAS	ŽYMUO	LAPAS	LAPŲ		
LT	UAB "Frineta", įm.k. 235738890	2021/07.1-PP-SA-19	1	1	



LAIDA	0	IŠLEIDIMO DATA	2021-07	LAIDOS STATUSAS IR KEITIMO PAVADINIMAS (PRIEŽASTIS)				
ATESTATO NR.	PROJEKTUOTOJAS			OBJEKTAS				
	UAB S.JUŠKOS ARCHITEKTŪROS STUDIJA			Daugiabučių gyvenamųjų namų adresu Mokyklos g. 75, 75A, 75B, 77, 77A, 77B, 77C Palangoje, statybos projektiniai pasiūlymai.				
A184	PV	S. Juška	<i>[Signature]</i>	2021	BRĖŽINYS	Pastato tipas "C"	LAIDA	
A184	Arch.	S. Juška	<i>[Signature]</i>	2021			0	
	Arch.	A. M:	<i>[Signature]</i>	2021				
STATYTOJAS	UAB "Frineta", įm.k. 235738890			ŽYMUO		2021/07.1-PP-SA-20	LAPAS	LAPŲ
LT							1	1

6 aukstas
+14000 mm

5 aukstas
+11800 mm

4 a
+8850 mm

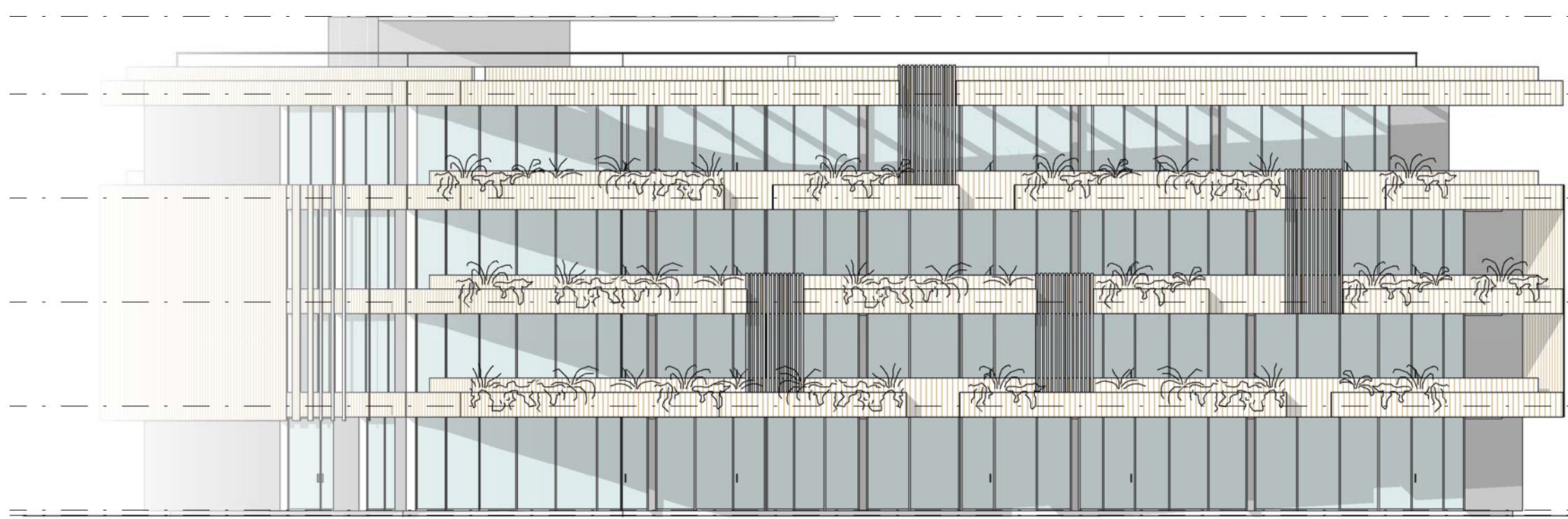
3 a
+5900 mm

2 a
+2950 mm

1 a
+0 mm

-150 mm
zemes pavirsius

PASTATO TIPAS "C"



FASADAS 2-1

6 aukstas
+14000 mm

5 aukstas
+11800 mm

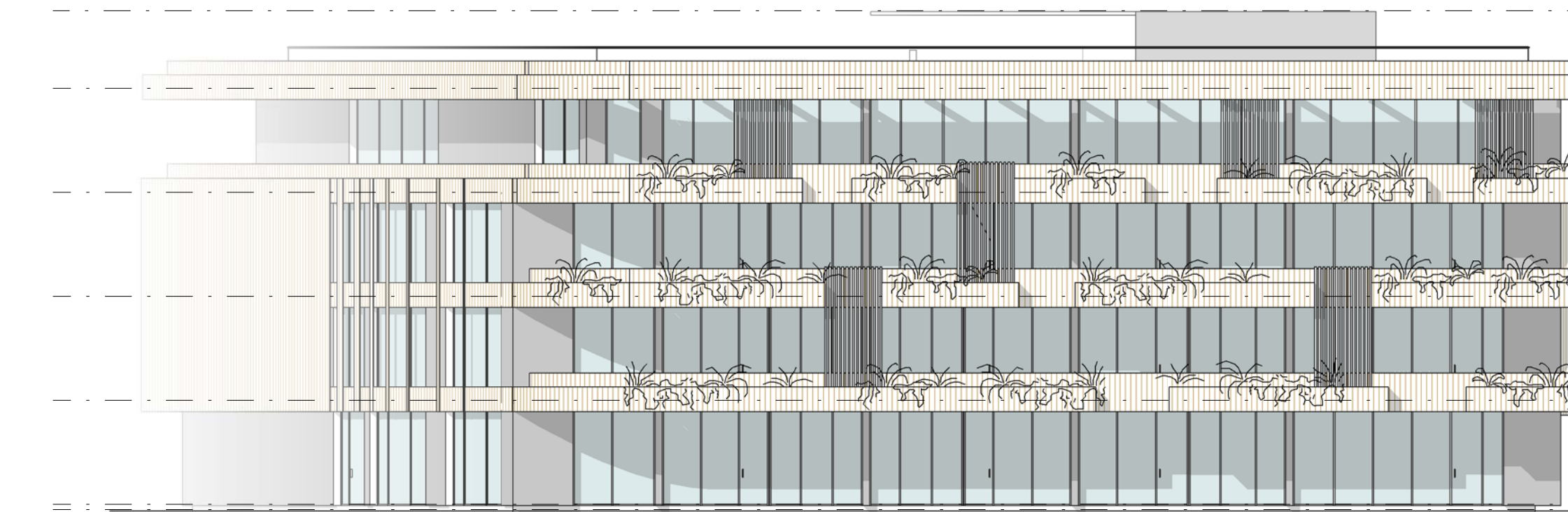
4 a
+8850 mm

3 a
+5900 mm

2 a
+2950 mm

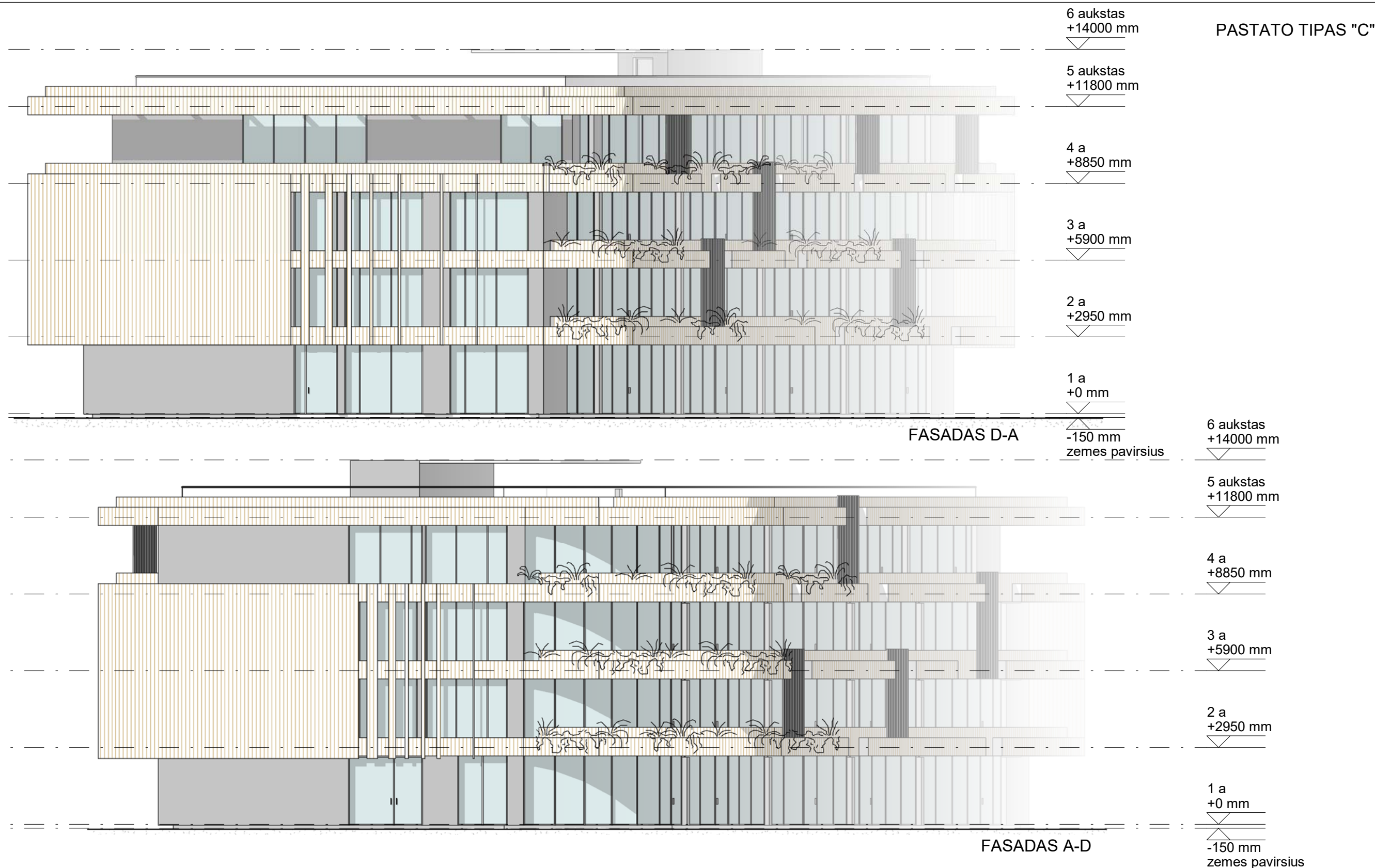
1 a
+0 mm

-150 mm
zemes pavirsius



FASADAS 1-2

LAIDA	IŠLEIDIMO DATA	LAIDOS STATUSAS IR KEITIMO PAVADINIMAS (PRIEŽASTIS)			
0	2021-07				
ATESTATO NR.	PROJEKTUOTOJAS	OBJEKTAS			
	UAB S.JUŠKOS ARCHITEKTŪROS STUDIJA	Daugiabučių gyvenamųjų namų adresu Mokyklos g. 75, 75A, 75B, 77, 77A, 77B, 77C Palangoje, statybos projektiniai pasiūlymai.			
A184	PV	S. Juška	<i>S. Juška</i>	2021	BRĖŽINYS Pastato tipas "C" pastato fasadai 2-1, 1-2, M1:150
A184	Arch.	S. Juška	<i>S. Juška</i>	2021	
	Arch.	A. M.	<i>A. M.</i>	2021	
STATYTOJAS	ŽYMUO	LAPAS	LAPŲ		
LT	UAB "Frineta", j.m.k. 235738890	2021/07.1-PP-SA-21	1	1	



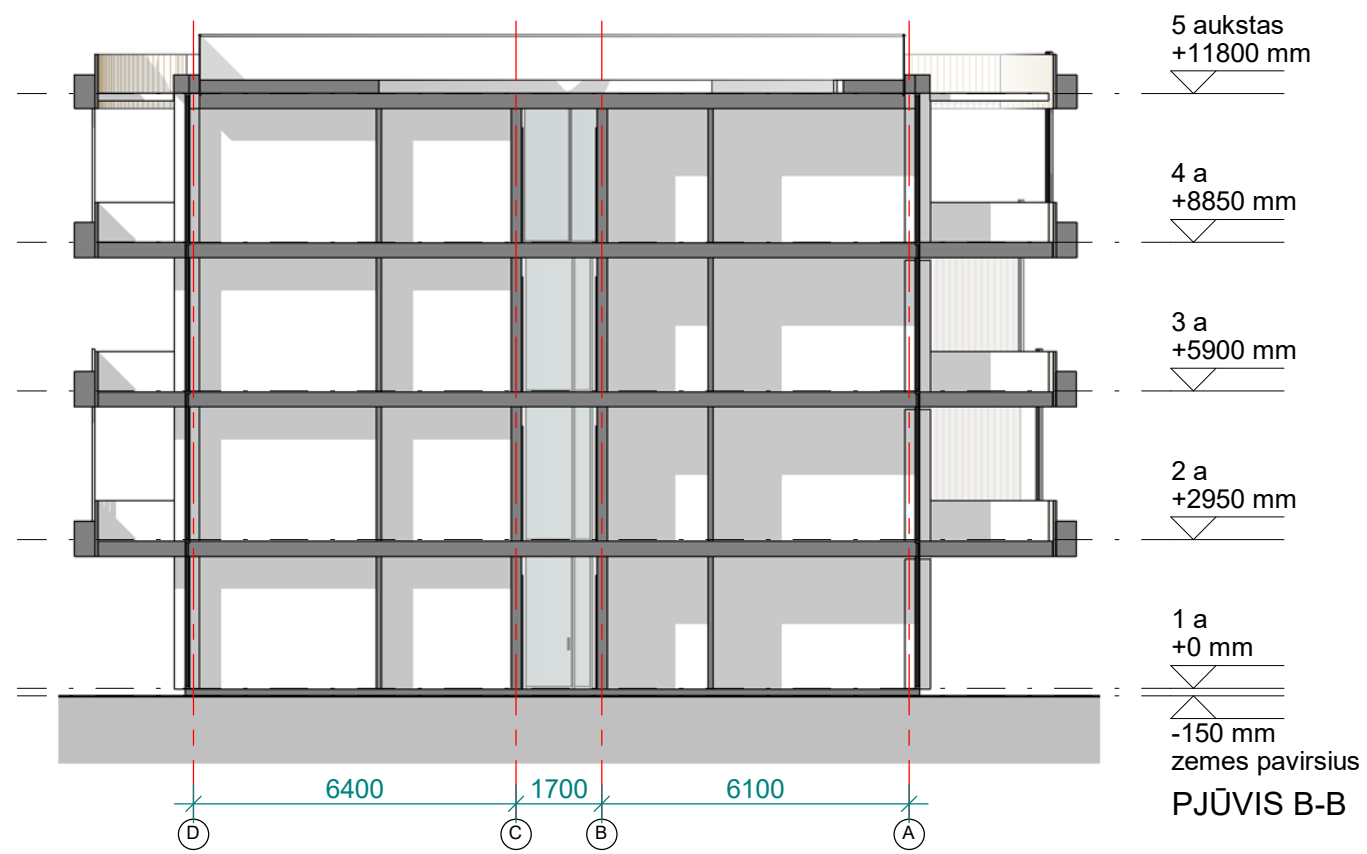
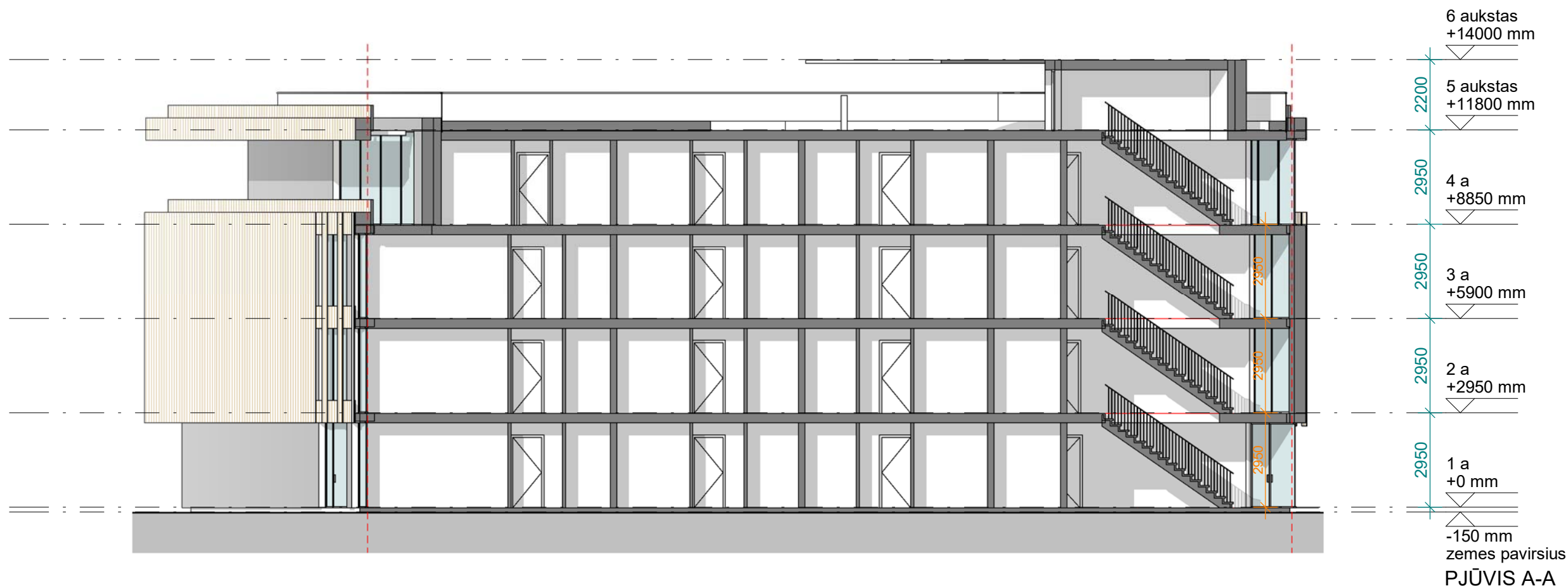
PASTATO TIPAS "C"

FASADAS D-A

FASADAS A-D

LAIDA	IŠLEIDIMO DATA	LAIDOS STATUSAS IR KEITIMO PAVADINIMAS (PRIEŽASTIS)			
0	2021-07				
ATESTATO NR.	PROJEKTUOTOJAS	OBJEKTAS			
	UAB S.JUŠKOS ARCHITEKTŪROS STUDIJA	Daugiabučių gyvenamųjų namų adresu Mokyklos g. 75, 75A, 75B, 77, 77A, 77B, 77C Palangoje, statybos projektiniai pasiūlymai.			
A184	PV	S. Juška	<i>[Signature]</i>	2021	BRĖŽINYS Pastato tipas "C" fasadai D-A, A-D, M1:150
A184	Arch.	S. Juška	<i>[Signature]</i>	2021	
	Arch.	A. M.	<i>[Signature]</i>	2021	
STATYTOJAS	ŽYMUO	LAPAS	LAPŲ		
LT	UAB "Frineta", įm.k. 235738890	2021/07.1-PP-SA-22	1	1	

PASTATO TIPAS "C"



LAIDA	0	IŠLEIDIMO DATA	2021-07	LAIDOS STATUSAS IR KEITIMO PAVADINIMAS (PRIEŽASTIS)	
ATESTATO NR.	PROJEKTUOTOJAS UAB S.JUŠKOS ARCHITEKTŪROS STUDIJA			OBJEKTAS Daugiabučių gyvenamųjų namų adresu Mokyklos g. 75, 75A, 75B, 77, 77A, 77B, 77C Palangoje, statybos projektiniai pasiūlymai.	
A184	PV	S. Juška	<i>[Signature]</i>	2021	BRĖŽINYS Pastato tipas "C" Pastato pjūviai A-A, B-B, M1:150
A184	Arch.	S. Juška	<i>[Signature]</i>	2021	
	Arch.	A. M.	<i>[Signature]</i>	2021	
STATYTOJAS	UAB "Frineta", įm.k. 235738890			ŽYMUO	2021/07.1-PP-SA-23
				LAPAS	LAPŲ
				1	1



PROJEKTUOTOJAS: UAB S.Juškos architektūros studija

Projekto vizualizacija

OBJEKTAS: Daugiabučių gyvenamųjų namų adresu: Mokyklos g.
75, 75A, 75B, 75C, 77, 77A, 77B, 77C, Palangoje, statybos
projektiniai pasiūlymai

2021-07.2-PP-SA

Lapas	Lapų	Laida
1	6	0



PROJEKTUOTOJAS: UAB S.Juškos architektūros studija

Projekto vizualizacija

OBJEKTAS: Daugiabučių gyvenamųjų namų adresu: Mokyklos g.
75, 75A, 75B, 75C, 77, 77A, 77B, 77C, Palangoje, statybos
projektiniai pasiūlymai

2021-07.2-PP-SA

Lapas	Lapų	Laida
2	6	0