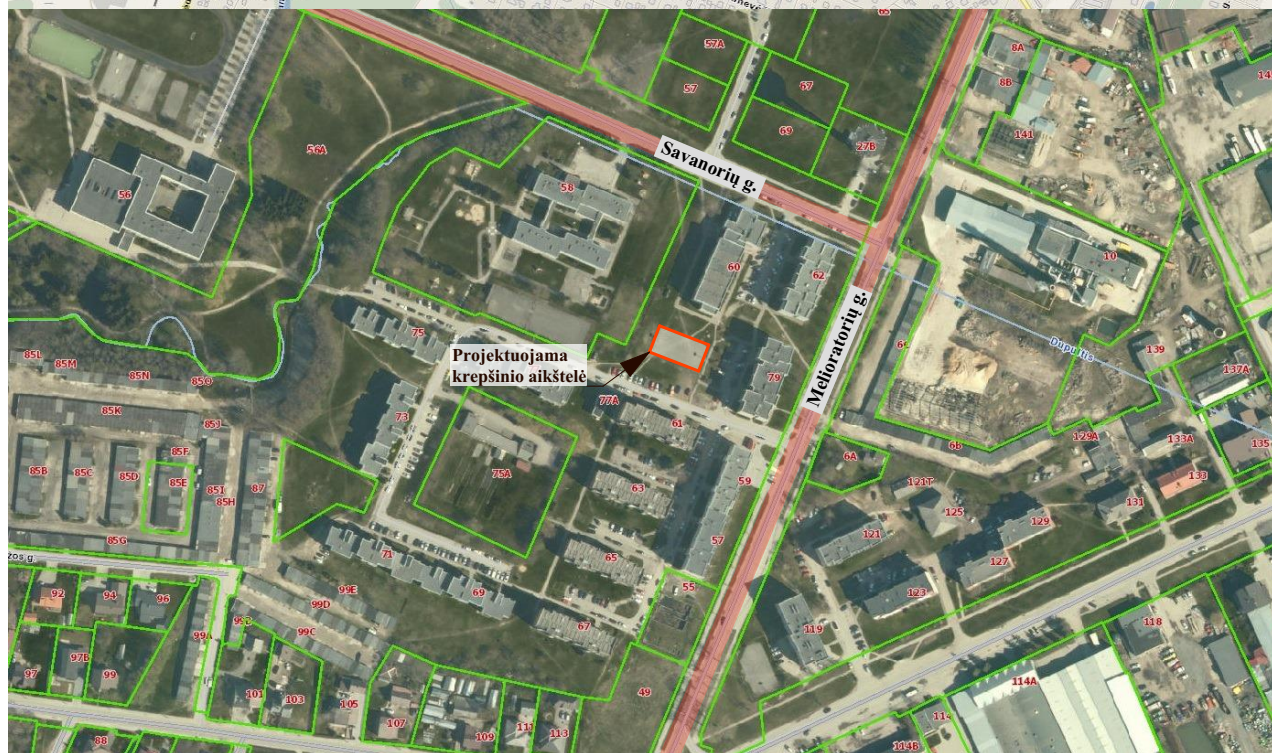


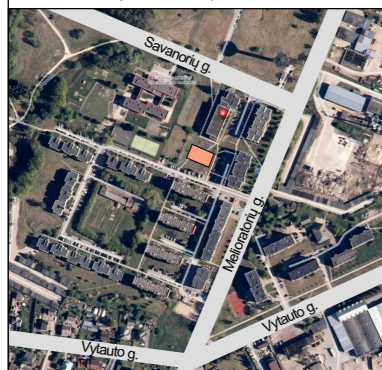
SITUACIJOS IR SUSISIEKIMO SCHEMA



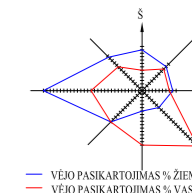
Projektuojamos krepšinio aikštelės vieta yra Kretingos mieste, šalia pastato, adresu, Savanorių g. 60.

Atestato/ diplomo Nr.	 KARTOGRAFINIAI PROJEKTAI Bokštų g. 18/ Gegužės g. 1, Klaipėda Mob. 8 676 42777 Įm. k.: 300975770 info@kartografiniaiprojektai.lt			Krepšinio aikštelės, Kretinga, Savanorių g. 60, supaprastintas statybos projektas	
A 409	Direktorius	E. Petrauskas	2021	SITUACIJOS IR SUSISIEKIMO SCHEMA	
	PV	R. Laužikas	2021		
	Architektas	I. Arnauskas	2021	Žymuo: KP-21/29-SPP-BD-01	
	Užsakovas: Kretingos rajono savivaldybė				
				1	1

Teritorijos išsidėstymo schema

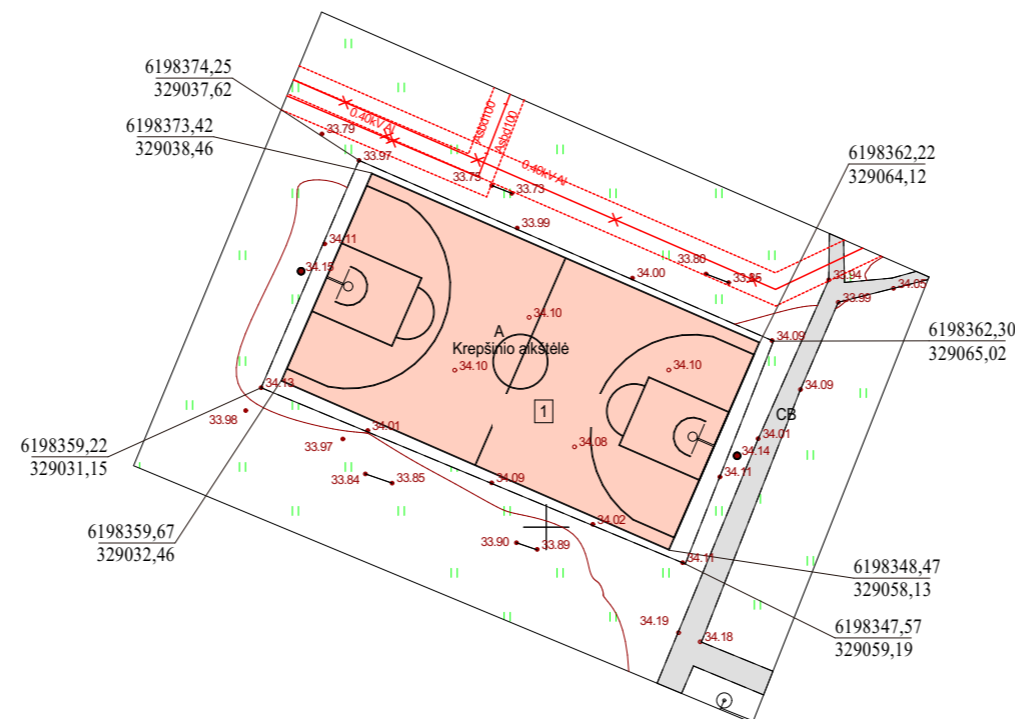


SKLYPO PLANAS M 1:500

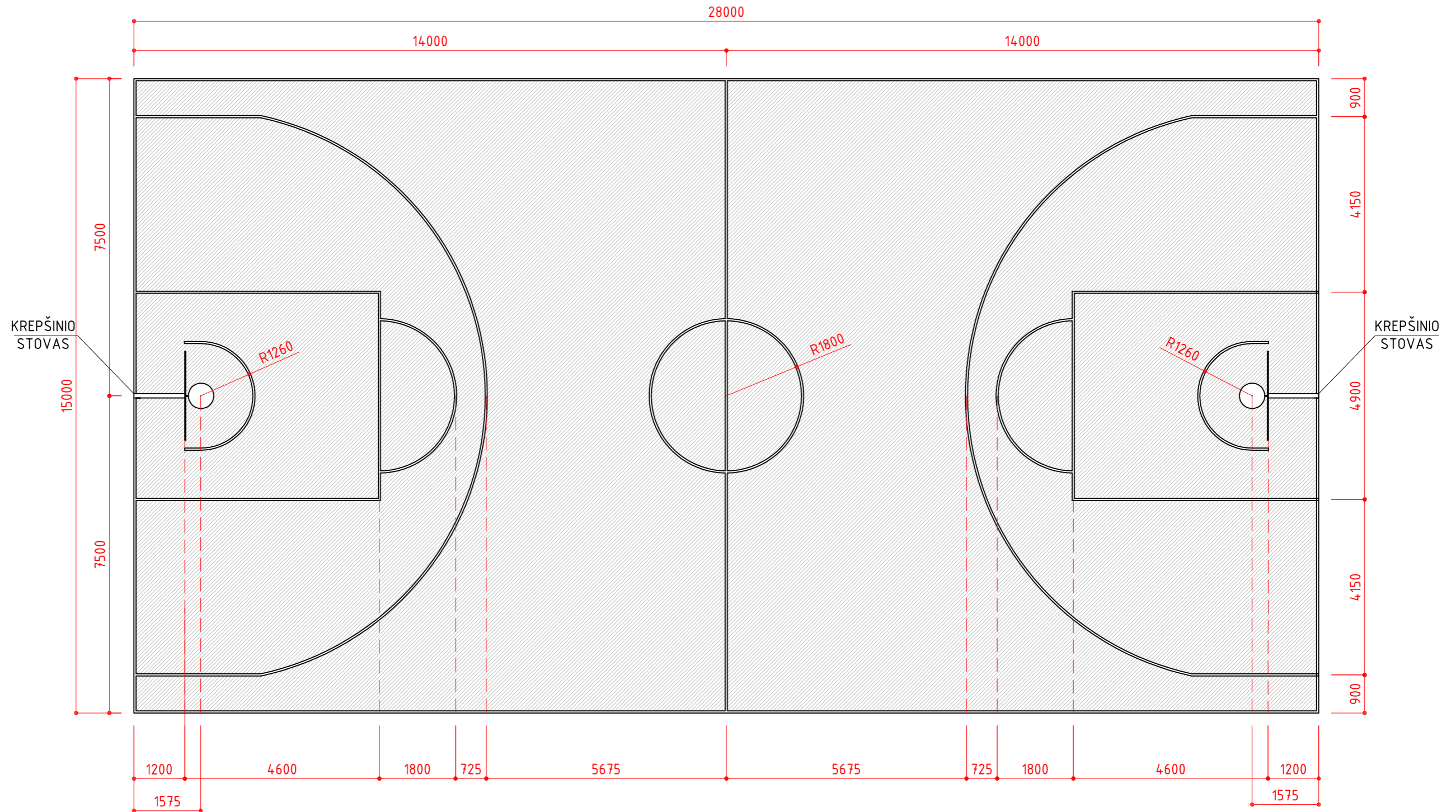


SUTARTINIAI ŽYMĖJIMAI

1	Projektuojama krepšinio aikštelė
	Esama veja, žalias plotas
■	Esama cementbetonio danga
→	Esami suoliukai
6198362,22 329064,12	Aikštelės kampų koordinatės
✕	Esami požeminiai elektros kabeliai
⋯	Požeminių elektros kabelių apsaugos zona (1 m nuo ašies)

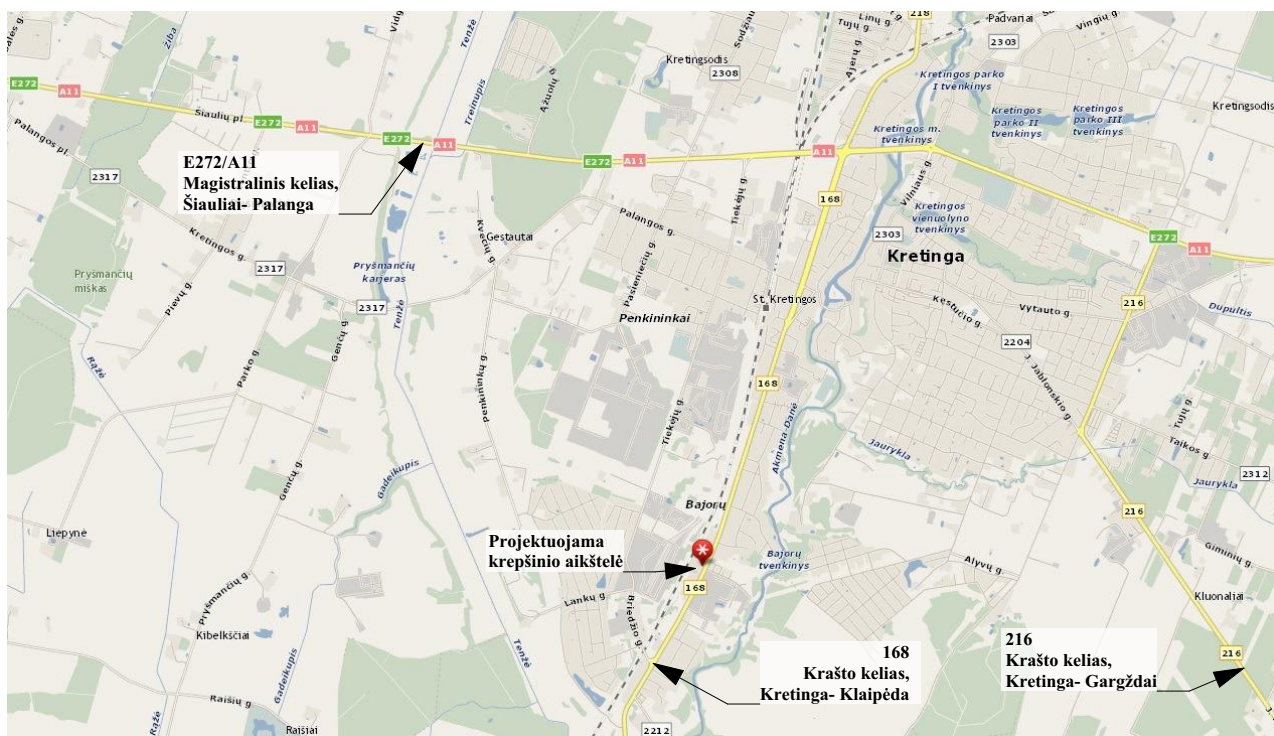


OBJEKTAS	263906	Kretinga, Savanorių g. 60	
COORDINAČIŲ SISTEMA: LKS-94	AUKŠČIŲ SISTEMA: LIETUVOS		UAB "Kartografiniai projektai"
Kvalifikacijos pažymėjimo Nr. 1GKV-919			
Pareigas	VARDAS IR PAVARDĖ	PARAŠAS	DATA
Direktorius	Edmundas Petrauskas		2021.01.25
Geodezininkas	Modestas Skarius		2021.01.25
Atestato/ diplomo Nr.	Projektuotojas: KARTOGRAFINIAI PROJEKTAI Bokštų g. 18/ Gegužės g. 1, Klaipėda Įm. k.: 300975770 Mob. 8 676 42777 info@kartografiniaiprojektai.lt	Objektas: Krepšinio aikštelės, Kretinga, Savanorių g. 60, supaprastintas statybos projektas	
	Direktorius	E. Petrauskas	2021
A 409	PV	R. Laužikas	2021
	Architektas	I. Arnauskas	2021
	Užsakovas: Kretingos rajono savivaldybė	Žymuo: KP-21/29-SPP-BD-02	
		Mastelis	Laida
		M1:500	0
		Lapas	Lapų
		1	1



Atestato/ diplomo Nr.	Projektuotojas: KARTOGRAFINIAI PROJEKTAI Bokštų g. 18/ Gegužės g. 1, Klaipėda Įm. k.: 300975770 Mob. 8 676 42777 info@kartografiniaiprojektai.lt			Objektas: Krepšinio aikštelės, Kretinga, Savanorių g. 60, supaprastintas statybos projektas	
	A 409	Direktorius PV Architektas	E. Petrauskas R. Laužikas I. Arnauskas	2021 2021 2021	Brėžinys: KREPŠINIO AIKŠTELĖS PLANAS
Užsakovas: Kretingos rajono savivaldybė				Žymuo: KP-21/29-SPP-BD-03	Mastelis Laida Lapas Lapų
				M1:100	0
				1	1


SITUACIJOS IR SUSISIEKIMO SCHEMA



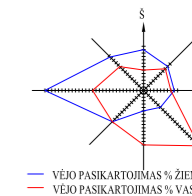
Projektuojamos krepšinio aikštelės vieta yra Kretingos mieste, šalia pastato, adresu, Klaipėdos g. 70.

Atestato/ diplomo Nr.	 KARTOGRAFINIAI PROJEKTAI Bokštų g. 18/ Gegužės g. 1, Klaipėda Įm. k.: 300975770 Mob. 8 676 42777 info@kartografiniaiprojektai.lt			Krepšinio aikštelės, Kretinga, Kaipėdos g. 70, supaprastintas statybos projektas		
A 409	PV	R. Laužikas	2021	Žymuo: KP-21/30-SPP-BD-01		0
	Architektas	I. Arnauskas	2021		Užsakovas: Kretingos rajono savivaldybė	Lapas
					1	1

Teritorijos išsidėstymo schema

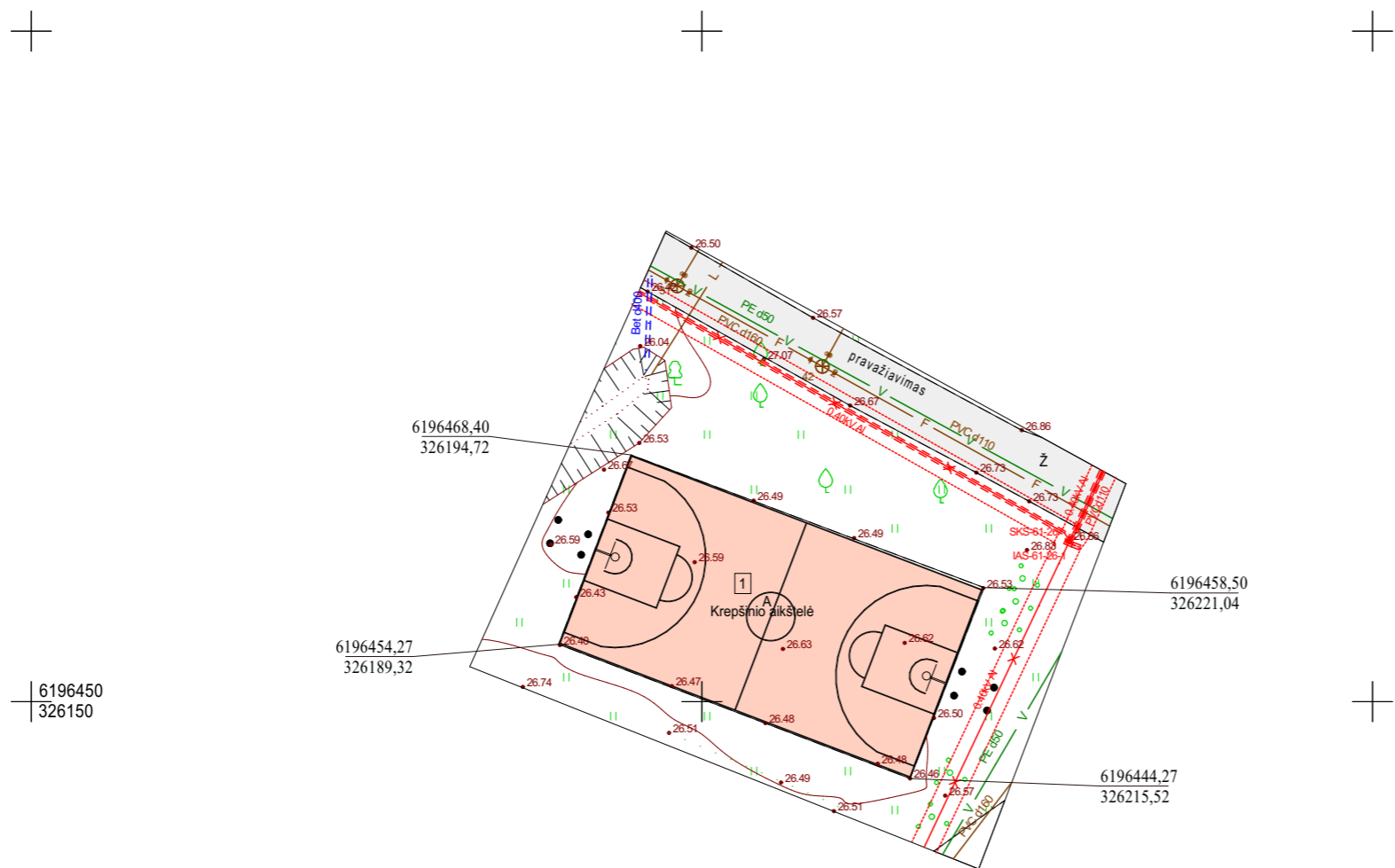


SKLYPO PLANAS M 1:500

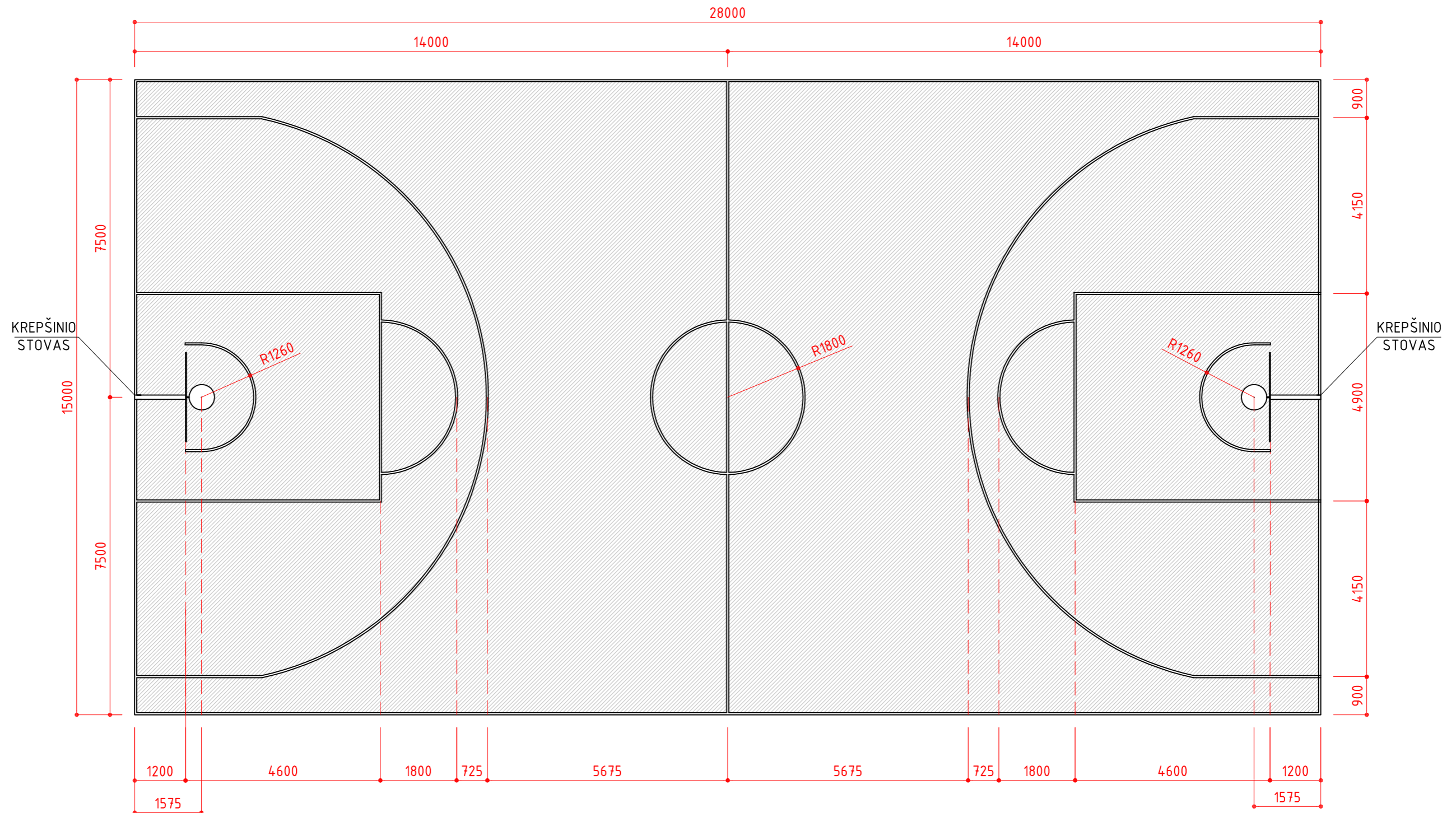


SUTARTINIAI ŽYMĖJIMAI

1	Projektuojama krepšinio aikštelė
	Esama veja, žalias plotas
	Esamas pravažiavimas, danga - žvyras
6196458,50 326221,04	Aikštelės kampų koordinatės
— X —	Esami požeminiai elektros kabeliai 0,40 kV
.....	Požeminių elektros kabelių apsaugos zona (1 m nuo ašies)
— V —	Esami vandentiekio tinklai
— L —	Esami lietaus nuotekų tinklai
— F —	Esami buitinių nuotekų tinklai

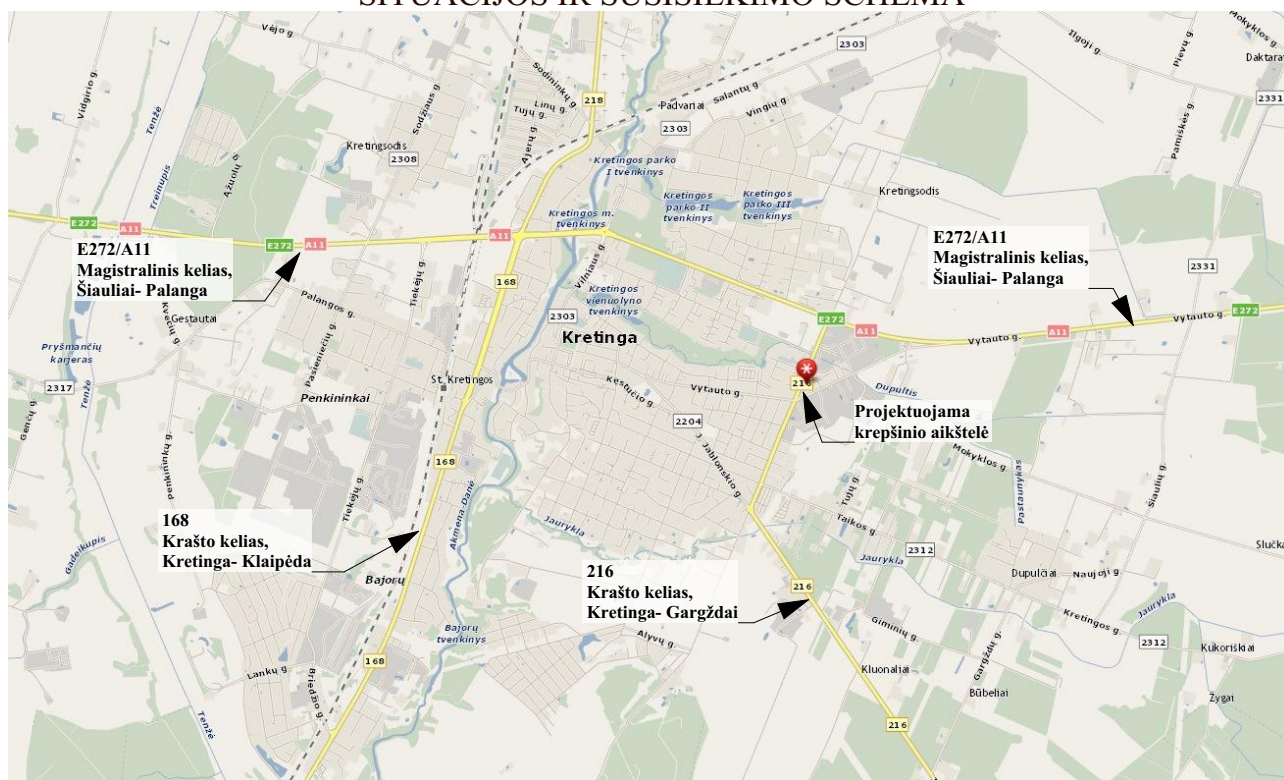


OBJKTAS	272775	Kretinga, Klaipėdos g. 70		
COORDINACIJŲ SISTEMA: LKS-94	AUKŠČIŲ SISTEMA: LIETUVOS		UAB "Kartografiniai projektai"	
Kvalifikacijos pažymėjimo Nr. 1GKV-919				
Pareigas	VARDAS IR PAVARDĖ	PARAŠAS	DATA	
Direktorius	Edmundas Petrauskas		2021.01.25	
Geodezininkas	Modestas Skarius		2021.01.25	
Atestato/ diplomo Nr.	Projektuotojas:  KARTOGRAFINIAI PROJEKTAI Bokštų g. 18/ Gegužės g. 1, Klaipėda Įm. k.: 300975770 Mob. 8 676 42777 info@kartografiniaiprojektai.lt	Objektas: Krepšinio aikštelės, Kretinga, Kaipėdos g. 70, supaprastintas statybos projektas		
	Direktorius	E. Petrauskas	2021	Mastelis Laida
A 409	PV	R. Laužikas	2021	
	Architektas	I. Arnauskas	2021	
	Užsakovas: Kretingos rajono savivaldybė	Žymuo: KP-21/30-SPP-BD-02		Lapas Lapų
				1 1



Atestato/ diplomo Nr.	Projektuotojas: KARTOGRAFINIAI PROJEKTAI Bokštų g. 18/ Gegužės g. 1, Klaipėda Įm. k.: 300975770 Mob. 8 676 42777 info@kartografiniaiprojektai.lt			Objektas: Krepšinio aikštelės, Kretinga, Kaipėdos g. 70, supaprastintas statybos projektas	
	A 409	Direktorius PV Architektas	E. Petrauskas R. Laužikas I. Arnauskas	2021 2021 2021	Brėžinys: KREPŠINIO AIKŠTELĖS PLANAS
Užsakovas: Kretingos rajono savivaldybė				Žymuo: KP-21/30-SPP-BD-03	Mastelis Laida Lapas Lapų
				M1:100	0
				1	1

SITUACIJOS IR SUSISIEKIMO SCHEMA



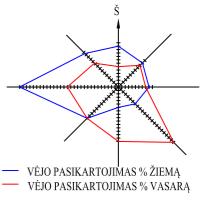
Projektuojamos krepšinio aikštelės vieta yra Kretingos mieste, šalia pastato, adresu, Vytauto g. 119.

Atestato/ diplomo Nr.	 KARTOGRAFINIAI PROJEKTAI Bokštų g. 18/ Gegužės g. 1, Klaipėda Mob. 8 676 42777 Įm. k.: 300975770 info@kartografiniaiprojektai.lt			Krepšinio aikštelės, Kretinga, Vytauto g. 119, supaprastintas statybos projektas	
				Direktorius E. Petrauskas 2021 A 409 PV R. Laužikas 2021 Architektas I. Arnauskas 2021	Brėžinys: SITUACIJOS IR SUSISIEKIMO SCHEMA
Užsakovas: Kretingos rajono savivaldybė			Žymuo: KP-21/31-SPP-BD-01	Lapas Lapų 1 1	

Teritorijos išsidėstymo schema



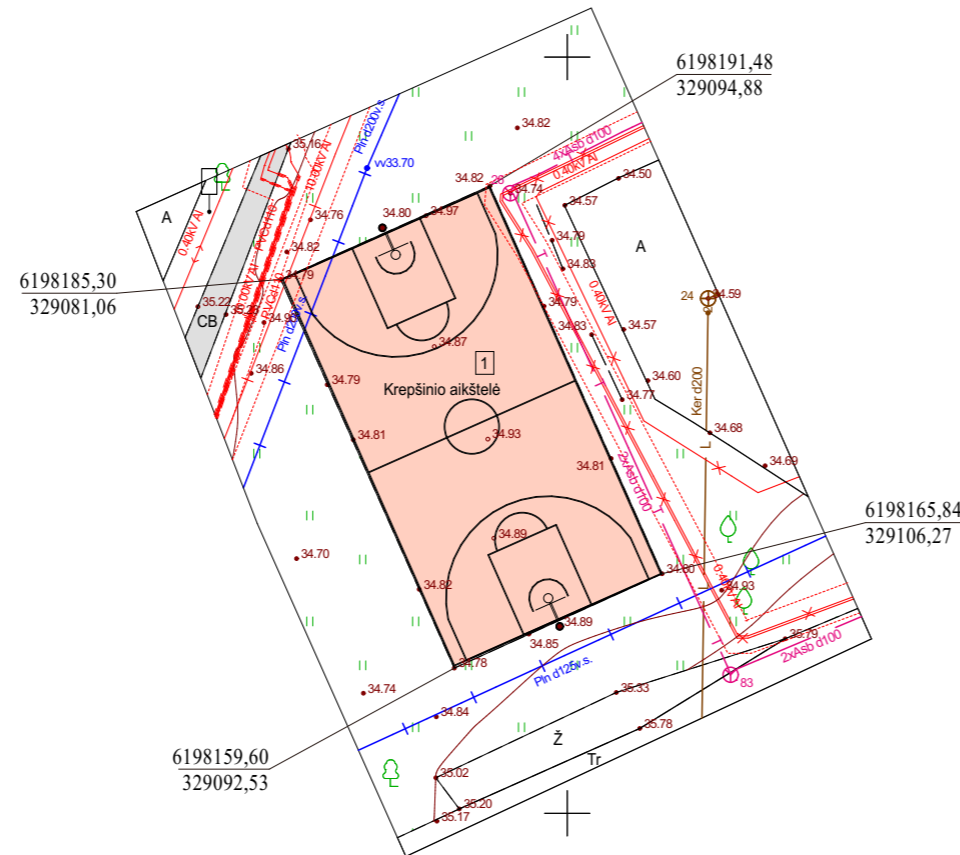
SKLYPO PLANAS M 1:500



SUTARTINIAI ŽYMĖJIMAI

1	Atnaujinama esama krepšinio aikštelė
	Esama veja, žalias plotas
	Esama cementbetonio danga
—•—	Esami suoliukai
6198191,48 329094,88	Aikštelės kampų koordinatės
—x—	Esami požeminiai elektros kabeliai 0,4 kV
—+—	Esami požeminiai elektros kabeliai 10,00 kV
—•••••	Požeminių elektros kabelių apsaugos zona (1 m nuo ašies)
—+—	Esama dujotiekio linija

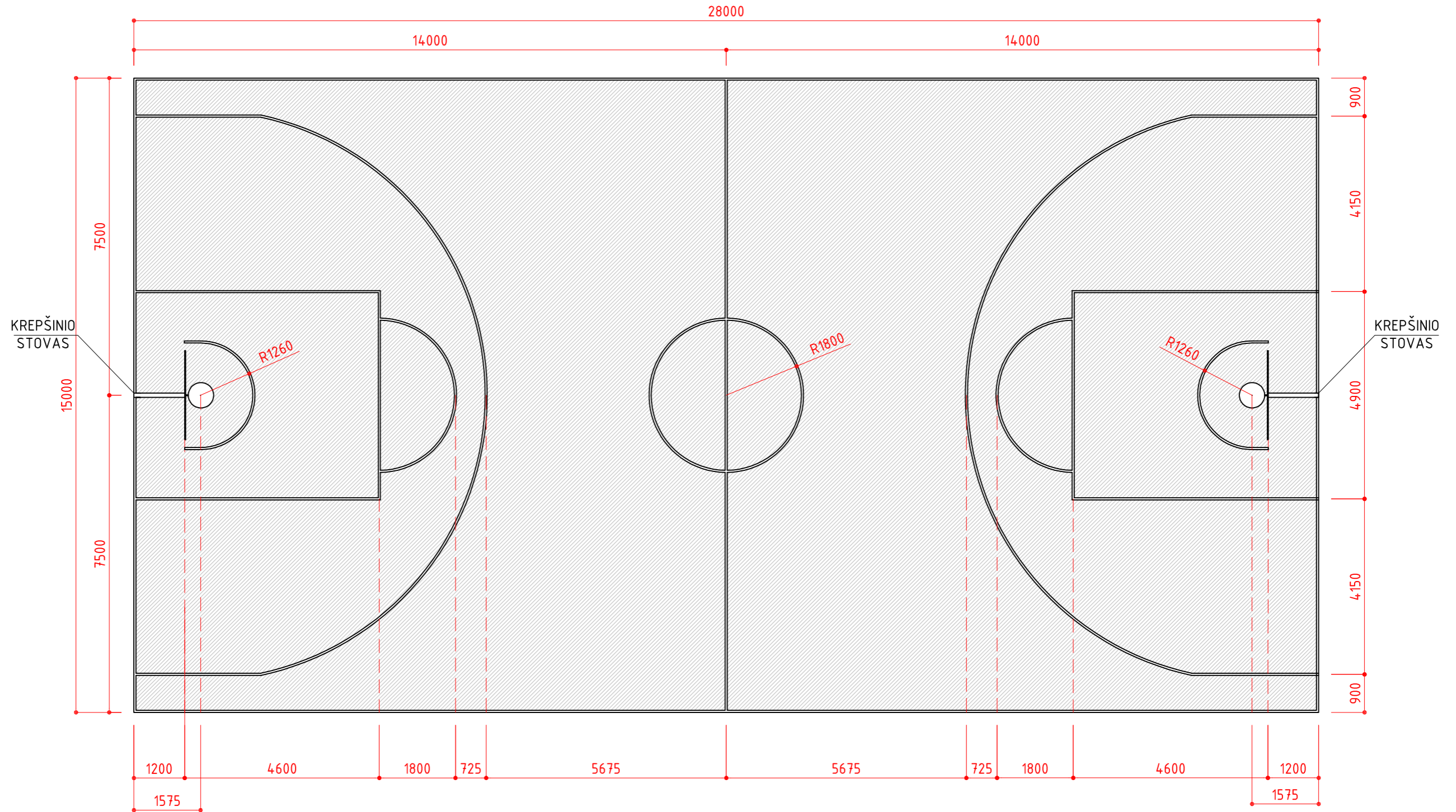
6198200
329050



+

+

OBJEKTAS	263911	Kretinga, Vytauto g. 119	
COORDINACIJŲ SISTEMA: LKS-94	AUKŠČIŲ SISTEMA: LIETUVOS		UAB "Kartografiniai projektai"
Kvalifikacijos pažymėjimo Nr. 1GKV-919			
Pareigas	VARDAS IR PAVARDĖ	PARAŠAS	DATA
Direktorius	Edmundas Petrauskas		2021.01.25
Geodezininkas	Modestas Skarius		2021.01.25
Atestato/ diplomo Nr.	Projektuotojas:  KARTOGRAFINIAI PROJEKTAI Bokštų g. 18/ Gegužės g. 1, Klaipėda Įm. k.: 300975770 Mob. 8 676 42777 info@kartografiniaiprojektai.lt	Objektas: Krepšinio aikštelės, Kretinga, Vytauto g. 119, supaprastintas statybos projektas	
	Direktorius	E. Petrauskas	2021
A 409	PV	R. Laužikas	2021
	Architektas	I. Arnauskas	2021
Užsakovas: Kretingos rajono savivaldybė		Žymuo: KP-21/31-SPP-BD-02	
		Mastelis	Laida
		M1:500	0
		Lapas	Lapų
		1	1



Atestato/ diplomo Nr.	Projektuotojas: KARTOGRAFINIAI PROJEKTAI Bokštų g. 18/ Gegužės g. 1, Klaipėda Įm. k.: 300975770 Mob. 8 676 42777 info@kartografiniaiprojektai.lt			Objektas: Krepšinio aikštelės, Kretinga, Vytauto g. 119, supaprastintas statybos projektas	
	A 409	Direktorius PV Architektas	E. Petrauskas R. Laužikas I. Arnauskas	2021 2021 2021	Brėžinys: KREPŠINIO AIKŠTELĖS PLANAS
Užsakovas: Kretingos rajono savivaldybė				Žymuo: KP-21/31-SPP-BD-03	Mastelis Laida Lapas Lapų
				1	0 1