

Statytojas	ŠIRVINTŲ RAJONO SAVIVALDYBĖS ADMINISTRACIJA
Projektuotojas	AB „PANEVĖŽIO STATYBOS TRESTAS“
Statinio projekto pavadinimas	SPORTO IR LAISVALAIKIO TERITORIJOS, KALNALAUKIO G. 41, KALNALAUKIO G. 43, ŠIRVINTOSE, NAUJA STATYBA ĮGYVENDINANT PROJEKTĄ „ŠEIMOS, SPORTO IR LAISVALAIKIO PARKO ŠIRVINTOSE ĮRENGIMAS“
Statinio projekto numeris	S-492
Statinio projekto etapas	PROJEKTINIAI PASIŪLYMAI
Statinio (statinių) pavadinimas	XX- VISI STATINIAI
Statybos rūšis	NAUJA STATYBA
Statinio paskirtis	REKREACINIO IR BENDRO NAUDOJIMO BŪDŲ TERITORIJA
Statinio kategorija	NESUDĖTINGI I IR II GRUPĖS INŽINERINIAI STATINIAI, LAIKINI STATINIAI
Statinio projekto dalis	BENDROJI DALIS
Bylos (segtuvo) žymuo	S-492-XX-PP-BD
Bylos (segtuvo) laidos žymuo	0

Vilnius 2020

Projektavimo biuro
„PST projektai“ vadovas

.....
(parašas)

.....
(data)

M. Ščevinskas

Projekto vadovas

.....
(parašas)

.....
(data)

G. Petruškevičienė
Atest. Nr. A 904

Projekto dalies vadovas


.....
(parašas)

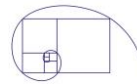
.....
(data)

G. Petruškevičienė
Atest. Nr. A 904

STATINIO PROJEKTO DALIES BYLOS DOKUMENTŲ SUDĖTIES ŽINIARAŠTIS

Dokumento žymuo	Lapų sk.	Laida	Pavadinimas	Pastabos
S-492-XX-PP-BD.DSŽ	2	0	Projekto dalies sudėties žiniaraštis	
Priedas 1	2	-	Projektinių pasiūlymų užduotis	
S-492-XX-PP-BD.AR	17	0	Bendrasis Aiškinamasis raštas	
S-492-00-PP-SP.B-01	1	0	Situacijos schema	
S-492-00-PP-SP.B-02	1	0	Sklypo planas M 1:1000	
S-492-00-PP-SP.B-03	1	0	Planuojamų detaliojo plano keitimų schema M 1:1000	
S-492-XX-PP-SA.B-04	1	0	Želdinių schema M 1:1000	
S-492-XX-PP-SA.B-05	1	0	Takų schema	
S-492-XX-PP-SA.B-06	1	0	Automobilių stovėjimo aikštelė, Obj. Nr. 01	
S-492-XX-PP-SA.B-07	1	0	Nuomos paviljonas su WC, Obj. Nr. 02	
S-492-XX-PP-SA.B-08	1	0	Lauko teniso kortai su aptvėrimu, Obj. Nr. 03	
S-492-XX-PP-SA.B-09	1	0	Riedlenčių rampos, Obj. Nr. 04	
S-492-XX-PP-SA.B-10	1	0	Vaikų žaidimų aikštelė, Obj. Nr. 05	
S-492-XX-PP-SA.B-11	1	0	Paspirtukų aikštelė, Obj. Nr. 06	
S-492-XX-PP-SA.B-12	1	0	Pontoninis tiltas, Obj. Nr. 07	
S-492-XX-PP-SA.B-13	1	0	Mini golfas, Obj. Nr. 08	
S-492-XX-PP-SA.B-14	1	0	Pavėsinės, Obj. Nr. 09.1, 09.3, 09.4	
S-492-XX-PP-SA.B-15	1	0	Pavėsinės, Obj. Nr. 09.2	
S-492-XX-PP-SA.B-16	1	0	Terasos prie vandens, Obj. Nr. 10	
S-492-XX-PP-SA.B-17	1	0	Gertuvė, Obj. Nr. 13	
S-492-XX-PP-SA.B-18	1	0	Dviračių stovai, Obj. Nr. 14, suoliukai, šiukšliadėžės	
S-492-XX-PP-SA.B-19	1	0	Šviestuvai	

0	2020-11	PROJEKTINIAI PASIŪLYMAI		
LAIDA	IŠLEIDIMO DATA	LAIDOS STATUSAS. KEITIMO PRIEŽASTIS (JEI TAIKOMA)		
Šis dokumentas yra AB "Panevėžio statybos trestas" ir Užsakovo nuosavybė. Naudoti tikslams nesusijusiems su projektuojamu objektu, be AB "PST" ir Užsakovo žinios DRAUDŽIAMA				
KVAL. PATV. DOK. NR.	 pstprojektai@pst.lt		Statinio projekto pavadinimas Sporto ir laisvalaikio teritorijos, Kalnalaukio g. 41, Kalnalaukio g. 43, Širvintose, nauja statyba įgyvendinanti projektą „Šeimos, sporto ir laisvalaikio parko Širvintose įrengimas“	
A904	PV	G. Petruškevičienė	Statinio numeris ir pavadinimas Visi statiniai – Nr. XX	
	PV asist.	V. Zokaitis		
			Dokumento pavadinimas Projekto dalies sudėties žiniaraštis	LAIDA 0
LT	Statytojas: Širvintų rajono savivaldybės administracija		Dokumento žymuo S-492-XX-PP-BD.DSŽ	LAPAS 1
				LAPŲ 2



S-492-XX-PP-SA.B-20	1	0	Vizualizacijos	
S-492-XX-PP-KR-1-ŽI	10	0	Želdinių inventORIZACIJOS planas	
Priedas 2	X		8,5ha teritorijos Širvintos upės dešiniojo kranto (nuo tilto Petro Cvirkos g. iki užtvankos) Širvintų mieste detalusis planas (<i>tvirtinimo dokumentas, aiškinamasis raštas, pagrindinis brėžinys</i>)	

S-492-XX-PP-BD.DSŽ	LAPAS	LAPŲ	LAIDA
	2	2	0

PROJEKTINIŲ PASIŪLYMŲ RENGIMO UŽDUOTIS

20 20 m. Lapkričio 09 d. Nr. _____

1.	INFORMACIJA APIE SUMANYTĄ PROJEKTUOTI STATINĮ:	
	Pavadinimas (nurodomas techninio projekto pavadinimas)	Sporto ir laisvalaikio teritorijos, Kalnalaukio g.41, Kalnalaukio g. 43,, Širvintose, nauja statyba įgyvendinant projektą „Šeimos , sporto ir laisvalaikio parko Širvintose įrengimas“
	Statybos rūšis	Nauja statyba
	Statinio kategorija	Nesudėtingi I ir II grupės inžineriniai statiniai, laikini statiniai
	Statinio pagrindinė naudojimo paskirtis	Susisiekimo komunikacijos- keliai Susisiekimo komunikacijos- kiti transporto statiniai Sporto paskirties inžineriniai statiniai- sporto aikštynai Kitos paskirties inžineriniai statiniai (Rekreacinio ir bendro naudojimo būdų teritorija)
	Žemės sklypo rodikliai:	
	Adresas	Kalnalaukio g. 41, Širvintos
	Unikalus Nr.	4400-1814-7232
	Kadastrinis Nr.	8955/0005:183 Širvintų m. k. v.
	Pagrindinė tikslinė naudojimo paskirtis	Kita
	Žemės sklypo naudojimo būdas	Visuomeninės paskirties teritorijos
	Žemės sklypo plotas	1,5000 ha
	Adresas	Kalnalaukio g. 43, Širvintos
	Unikalus Nr.	4400-1814-9281
	Kadastrinis Nr.	8955/0005:186 Širvintų m. k. v.
	Pagrindinė tikslinė naudojimo paskirtis	Kita
	Žemės sklypo naudojimo būdas	Bendrojo naudojimo(miestų, miestelių ir kaimų ar savivaldybių bendrojo naudojimo) teritorijos
	Žemės sklypo plotas	3,2439 ha
	Projektuojamų statinių rodikliai:	Automobilių stovėjimo aikštelė (50 vietų) ~1500m ² Takai- ~1500m ² Dveji lauko teniso kortai- ~1350m ² ; Riedlenčių rampų aikštelė- ~700m ² Paspirtukų aikštelė/parkas- ~500m ² Mini golfo aikštelė- ~600m ² Vaikų žaidimo aikštelė- ~200m ² Terasa- ~400m ² Pontoninis tiltas- ~60m ² Poilsio aikštelės su pavėsinėmis- 3vnt. (bendras plotas- 120 m ² Įrangos nuomos paviljonas su integruotu viešuoju WC- 80m ²
2.	PROJEKTINIŲ PASIŪLYMŲ PASKIRTIS:	
	<ul style="list-style-type: none"> - informuoti visuomenę apie visuomenei svarbaus statinio numatomą projektavimą - išreikšti Statytojo (užsakovo) sumanyto projektuoti statinio architektūros ir kitų pagrindinių sprendinių idėją 	

3.	PROJEKTINIŲ PASIŪLYMŲ SUDETIS:	
	3.1. Aiškinamasis raštas;	
	3.2. Sklypo plano su gretima urbanistine aplinka schema;	
	3.3. Statinių planų schemas	
	3.4. Charakteringų pjūvių schemas	
	3.5. Projektinių pasiūlymų vaizdinė informacija.	
4.	STATYTOJO (UŽSAKOVO) PATEIKIAMAI DOKUMENTAI:	
	4.1. Nekilnojamojo turto registro išrašas;	
	4.2. Žemės sklypų planai;	
	4.3. Žemės sklypų teisinės registracijos Nekilnojamojo turto registre dokumentai	
5.	PROJEKTINIŲ PASIŪLYMŲ VAIZDINĖ INFORMACIJA:	
	- statinių su gretima urbanistine aplinka vaizdinė informacija;	
	- planų schemas;	
	- zonavimo schemas;	
6.	KITI DUOMENYS:	
	Projektinių pasiūlymų parengimo terminai	10 d. d. nuo projektinių pasiūlymų rengimo užduoties suderinimo
	Statytojui pateikiamų projektinių pasiūlymų kopijų kiekis	1 egzempliorius
	Statytojui pateikiamų kompiuterinių laikmenų su įrašytais projektiniais pasiūlymais kopijų kiekis	2 kompiuterinės laikmenos
	Kita	-

Statytojas (užsakovas):

A.V.

Širvintų rajono savivaldybės
administracijos direktorė

ing. G. Baltušytė-Cetrauskienė
(parašas)

Vykdytojas (projektuotojas):

A.V.

Asist. V. Zokaitis

(parašas)

AIŠKINAMASIS RAŠTAS

AIŠKINAMOJO RAŠTO TURINYS

1	PRIVALOMIEJI PROJEKTO DALIES RENGIMO DOKUMENTAI IR PAGRINDINIAI NORMATYVINIAI DOKUMENTAI.....	2
2	BENDRIEJI DUOMENYS.....	3
3	DUOMENYS APIE ŽEMĖS KLYPĄ.....	4
4	KULTŪROS PAVELDO OBJEKTAI.....	5
5	KLIMATINĖS SĄLYGOS.....	5
6	SPRENDINIŲ ATITIKIMAS TERITORIJOJE PARENGTIEMS BENDRIESIEMS IR SPECIALIESIEMS PLANAMS.....	6
7	PLANUOJAMOJE TERITORIJOJE ESAMI IR PROJEKTUOJAMI PASTATAI IR INŽINERINIAI STATINIAI.....	9
8	PROJEKTINIAI SPRENDINIAI.....	10
9	TECHNINIAI EKONOMINIAI RODIKLIAI.....	16

0	2020-11	PROJEKTINIAI PASIŪLYMAI		
LAIDA	IŠLEIDIMO DATA	LAIDOS STATUSAS. KEITIMO PRIEŽASTIS (JEI TAIKOMA)		
Šis dokumentas yra AB "Panevėžio statybos trestas" ir Užsakovo nuosavybė. Naudoti tikslams nesusijusiems su projektuojamu objektu, be AB "PST" ir Užsakovo žinios DRAUDŽIAMA				
KVAL. PATV. DOK. NR.	 pstprojektai@pst.lt		Statinio projekto pavadinimas Sporto ir laisvalaikio teritorijos, Kalnalaukio g. 41, Kalnalaukio g. 43, Širvintose, nauja statyba įgyvendinant projektą „Šeimos, sporto ir laisvalaikio parko Širvintose įrengimas“	
A904	PV	G. Petruškevičienė	Statinio numeris ir pavadinimas Visi statiniai – Nr. XX	
	PV asist.	V. Zokaitis		
			Dokumento pavadinimas	LAIDA
			Aiškinamasis raštas	0
LT	Statytojas: Širvintų rajono savivaldybės administracija		Dokumento žymuo S-492-XX-TP-BD.AR	LAPAS
				LAPŲ
				1
				17

1 PRIVALOMIEJI PROJEKTO DALIES RENGIMO DOKUMENTAI IR PAGRINDINIAI NORMATYVINIAI DOKUMENTAI

Projektas yra parengtas vadovaujantis:

- Užsakovo technine specifikacija (projektavimo užduotimi)
- LR įstatymais, galiojančiomis statybos normomis ir taisyklėmis, naujų statybinių medžiagų bei technologijų panaudojimo rekomendacijomis

1.1.1 Teritorijų planavimo dokumentai

1. Širvintų miesto bendrasis planas, patvirtintas Širvintų rajono savivaldybės tarybos 2012-06-28 sprendimu Nr. 1-169 „Dėl Širvintų miesto bendrojo plano patvirtinimo“;
2. Širvintų rajono savivaldybės tarybos 2016-12-19 sprendimas Nr. 1-347 „Dėl Širvintų miesto bendrojo plano korektūros patvirtinimo“
3. Širvintų rajono savivaldybės tarybos 2017-08-31 sprendimas Nr. 1-205 „Dėl Širvintų miesto bendrojo plano korektūros patvirtinimo“
4. Širvintų rajono savivaldybės tarybos 2005-03-29 sprendimas Nr. 77 „Dėl 8,5ha teritorijos Širvintos upės dešiniojo kranto (nuo tilto Petro Cvirkos g. iki užtvankos) Širvintų mieste detalaus plano patvirtinimo“
5. Širvintų rajono savivaldybės tarybos 2016-01-12 sprendimas Nr. 9-35 „Dėl Širvintų miesto žaliųjų plotų specialiojo plano patvirtinimo“

1.1.2 LR įstatymai

1. LR statybos įstatymas.
2. LR teritorijų planavimo įstatymas.
3. LR žemės įstatymas.
4. LR aplinkos apsaugos įstatymas.
5. LR želdynų įstatymas

1.1.3 STR 1 Organizaciniai tvarkomieji reglamentai

STR 1. 01. 02 : 2016	Normatyviniai statybos techniniai dokumentai.
STR 1. 01. 03 : 2017	Statinių klasifikavimas.
STR 1. 01. 04 : 2015	Statybos produktų, neturinčių darnųjų techninių specifikacijų, eksploatacinių savybių pastovumo vertinimas, tikrinimas ir deklaravimas. Bandymų laboratorijų ir sertifikavimo įstaigų paskyrimas. Nacionaliniai techniniai įvertinimai ir techninio vertinimo įstaigų paskyrimas ir paskelbimas.
STR 1. 01. 08 : 2002	Statinio statybos rūšys.
STR 1. 02. 01 : 2017	Statybos dalyvių atestavimo ir teisės pripažinimo tvarkos aprašas.
STR 1. 04. 02 : 2011	Inžineriniai geologiniai ir geotechniniai tyrimai
STR 1. 04. 04 : 2017	Statinio projektavimas, projekto ekspertizė
STR 1. 05. 01 : 2017	Statybą leidžiantys dokumentai. Statybos užbaigimas. Statybos sustabdymas. Savavališkos statybos padarinių šalinimas. Statybos pagal neteisėtai išduotą statybą leidžiantį dokumentą padarinių šalinimas
STR 1. 06. 01 : 2016	Statybos darbai. Statinio statybos priežiūra
STR 1. 07. 03 : 2017	Statinių techninės ir naudojimo priežiūros tvarka. Naujų nekilnojamojo turto kadastrų objektų formavimo tvarka
STR 1. 12. 06 : 2002	Statinio naudojimo paskirtis ir gyvavimo trukmė.

1.1.4 STR 2 Techninių reikalavimų reglamentai

STR 2. 01. 01 (1) : 2005	Esminis statinio reikalavimas „Mechaninis atsparumas ir pastovumas“.
STR 2. 01. 01 (2) : 1999	Esminiai statinio reikalavimai. Gaisrinė sauga.
STR 2. 01. 01 (3) : 1999	Esminiai statinio reikalavimai. Higiena, sveikata, aplinkos apsauga.

STR 2. 01. 01 (4) : 2008	Esminis statinio reikalavimai. Naudojimo sauga.
STR 2. 01. 01 (5) : 2008	Esminiai statinio reikalavimai. Apsauga nuo triukšmo.
STR 2. 01. 01 (6) : 2008	Esminiai statinio reikalavimai. Energijos taupymas ir šilumos išsaugojimas.
STR 2. 01. 02 : 2016	Pastatų energinio naudingumo projektavimas ir sertifikavimas
STR 2. 01. 05 : 2003	Civilinė sauga. Žmonių sanitarinio švarinimo punktų projektavimo reikalavimai
STR 2. 01. 06 : 2009	Statinių apsauga nuo žaibo. Išorinė statinių apsauga nuo žaibo
STR 2. 01. 07 : 2003	Pastatų vidaus ir išorės aplinkos apsauga nuo triukšmo.
STR 2. 01. 08 : 2003	Lauko sąlygomis naudojamos įrangos į aplinką skleidžiamo triukšmo valdymas.
STR 2. 02. 02 : 2004	Visuomeninės paskirties statiniai
STR 2. 03. 01 : 2019	Statinių prieinamumas
STR 2. 05. 02 : 2008	Statinių konstrukcijos. Stogai
STR 2. 05. 03 : 2003	Statybinių konstrukcijų projektavimo pagrindai.
STR 2. 05. 04 : 2003	Poveikiai ir apkrovos
STR 2. 05. 05 : 2005	Betoninių ir gelžbetoninių konstrukcijų projektavimas
STR 2. 05. 08 : 2005	Plieninių konstrukcijų projektavimas. Pagrindinės nuostatos
STR 2. 05. 11 : 2005	Gaisro temperatūrų veikiamų gelžbetoninių konstrukcijų projektavimas.
STR 2. 05. 13 : 2004	Statinių konstrukcijos. Grindys.
STR 2. 05. 20 : 2006	Langai ir išorinės įėjimo durys.
STR 2. 06. 04 : 2014	Gatvės ir vietinės reikšmės keliai. Bendrieji reikalavimai
STR 2. 07. 01 : 2003	Vandentiekis ir nuotekų šalintuvas. Pastato inžinerines sistemos. Lauko inžineriniai tinklai.
STR 2. 09. 02 : 2005	Šildymas, vėdinimas ir oro kondicionavimas.

1.1.5 Kiti norminiai dokumentai

Gaisrinės saugos pagrindiniai reikalavimai (Galioja nuo 2016-03-03);
Buities, sanitarinių ir higienos patalpų įrengimo reikalavimai (Suvestinė redakcija nuo 2017-07-11);
Nekilnojamojo turto kadastrinių matavimų ir kadastro duomenų surinkimo taisyklės (Suvestinė redakcija nuo 2018-02-24);

1.1.6 Kompiuterinės programos, kuriomis vadovaujantis parengta architektūros dalis:

Graphisoft ArchiCAD, MS Office

2 BENDRIEJI DUOMENYS

Projektuojami statiniai

Eil. Nr.	Statinio pavadinimas	Statinio numeris	Statinio kategorija	Statinio statybos rūšis	Statinio paskirtis
1	Automobilių stovėjimo aikštelė	01	II gr. nesudėtingas statinys	Naujo statinio statyba	Inžineriniai statiniai- kitos paskirties inžineriniai statiniai
2	Įrangos nuomos paviljonas su WC	02	II gr. nesudėtingas statinys	Naujo statinio statyba	Inžineriniai statiniai- kitos paskirties inžineriniai statiniai
3	Teniso kortai	03	II gr. nesudėtingas statinys	Naujo statinio statyba	Inžineriniai statiniai- sporto paskirties inžineriniai statiniai

4	Riedlenčių rampų aikštelė	04	II gr. nesudėtingas statinys	Naujo statinio statyba	Inžineriniai statiniai- kitos paskirties inžineriniai statiniai
5	Vaikų žaidimo aikštelė	05.1; 05.2	I ir II gr. nesudėtingi statiniai	Naujo statinio statyba	Inžineriniai statiniai- kitos paskirties inžineriniai statiniai
6	Paspirtukų aikštelė/parkas	06	II gr. nesudėtingas statinys	Naujo statinio statyba	Inžineriniai statiniai- kitos paskirties inžineriniai statiniai
7	Pontoninis tiltas	07	I gr. nesudėtingas statinys	Naujo statinio statyba	Inžineriniai statiniai- kitos paskirties inžineriniai statiniai (ne aukštesni, kaip 15m)
8	Mini golfo aikštelė	08	II gr. nesudėtingas statinys	Naujo statinio statyba	Inžineriniai statiniai- kitos paskirties inžineriniai statiniai
9	Pavėsinės	09.1; 09.2; 09.3; 09.4	I gr. nesudėtingi statiniai	Naujo statinio statyba	Inžineriniai statiniai- kitos paskirties inžineriniai statiniai
10	Terasa- krantinė	10	II gr. Nesudėtingas statinys	Naujo statinio statyba	Inžineriniai statiniai- kitos paskirties inžineriniai statiniai
11	Pėsčiųjų ir dviračių takai		I gr. nesudėtingas statinys	Naujo statinio statyba	Susisiekimo komunikacijų- keliai

Generalinis Projektuotojas

Įmonės (įstaigos) pavadinimas	AB „Panevėžio statybos trestas“
Registracijos adresas	P. Puzino g.1, Panevėžys, LT-35173 Panevėžio m. sav.
Kontaktinis asmuo	Projekto vadovė Genė Petruškevičienė
Telefonas, faksas	+370 616 86610
El. paštas	gene@pst.lt

3 DUOMENYS APIE ŽEMĖS KLYPĄ

Nagrinėjama teritorija yra Širvintų miesto šiaurinėje dalyje, iš šiaurinės pusės apribota Kalnalaukio gatvės, iš pietinės pusės- Širvintų tvenkinio, skiriančio šią teritoriją nuo centrinės miesto dalies. Šioje zonoje tarp Totorių ir Kalnalaukio gatvių jau formuojama sportinė- rekreacinė zona.

Planuojama sporto ir laisvalaikio teritorija išdėstoma dalyje sklypo Kalnalaukio g. 41 ir sklype Kalnalaukio g. 43. Kalnalaukio g. 41 sklypo plotas 1,5000ha, Kalnalaukio g. 43- 3,2439ha. Bendras planuojamos teritorijos plotas ~4ha. Kalnalaukio g. 41 žemės sklypo naudojimo būdas- visuomeninės paskirties teritorijos, Kalnalaukio g. 43 žemės sklypo naudojimo būdas- bendrojo naudojimo (miestų, miestelių ir kaimų ar savivaldybių bendrojo naudojimo) teritorijos. Kalnalaukio g. 41 sklype yra sporto paskirties pastatas, universalios dirbtinės dangos sporto aikštelė bei automobilių aikštelė.

Nagrinėjamoje teritorijoje žemės paviršiaus reljefas kinta nuo ~110,0 iki ~116,9m, teritorija besiribojanti su Širvintos upės tvenkiniu, apribota gana stačiais šlaitais, kurių viršaus alt. kinta nuo 112,0m pietinėje dalyje iki ~114,0m šiaurės vakarinėje nagrinėjamos teritorijos dalyje.

S-492-XX-TP-BD.AR	Lapas	Lapų	Laida
	4	17	0



4 KULTŪROS PAVELDO OBJEKTAI

Kultūros paveldo objektų projektuojamoje teritorijoje ir 500m šalia jos nėra.

5 KLIMATINĖS SĄLYGOS

Širvintų miesto duomenys RSN 156-94 „Statybinė klimatologija“ nėra teikiami, todėl naudojamasi arčiausiai esančio Ukmergės m. duomenimis.

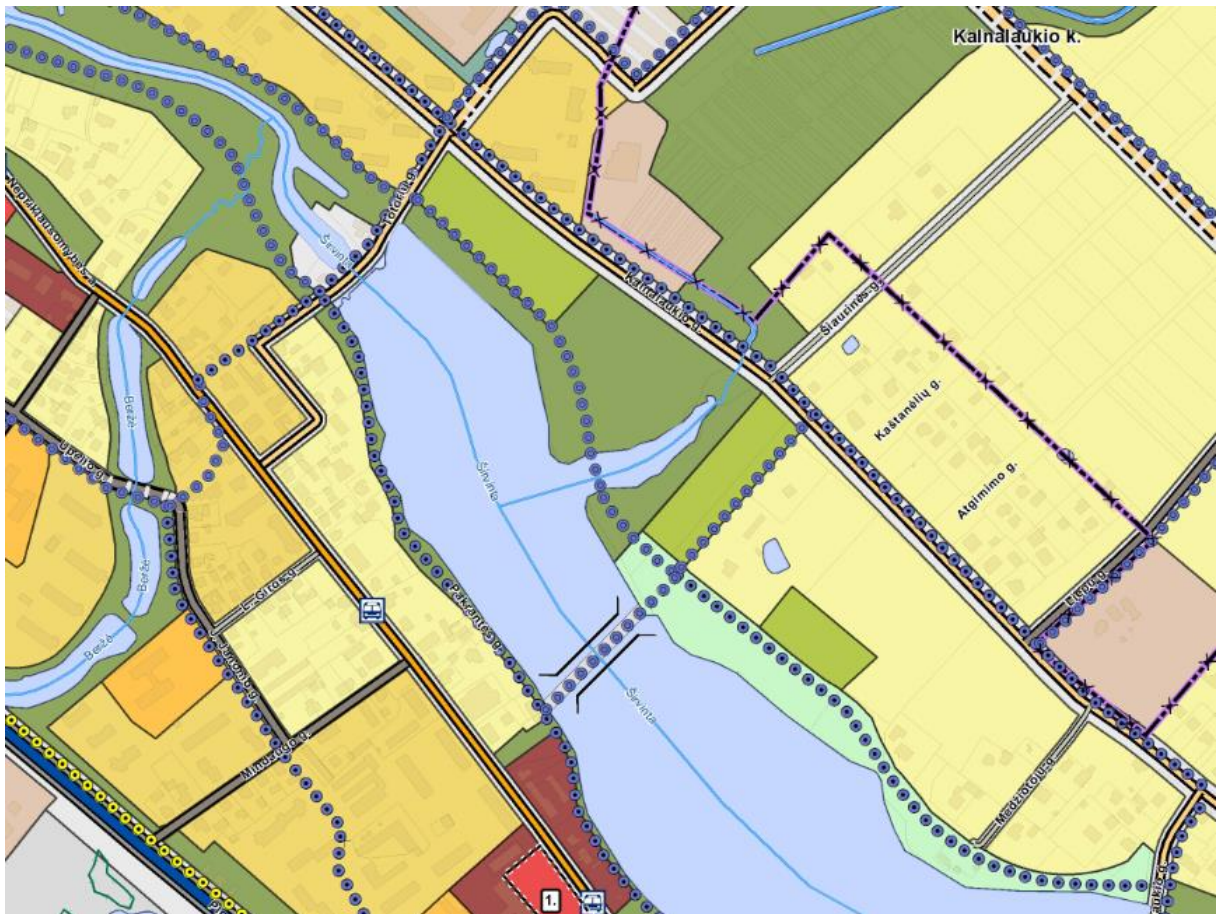
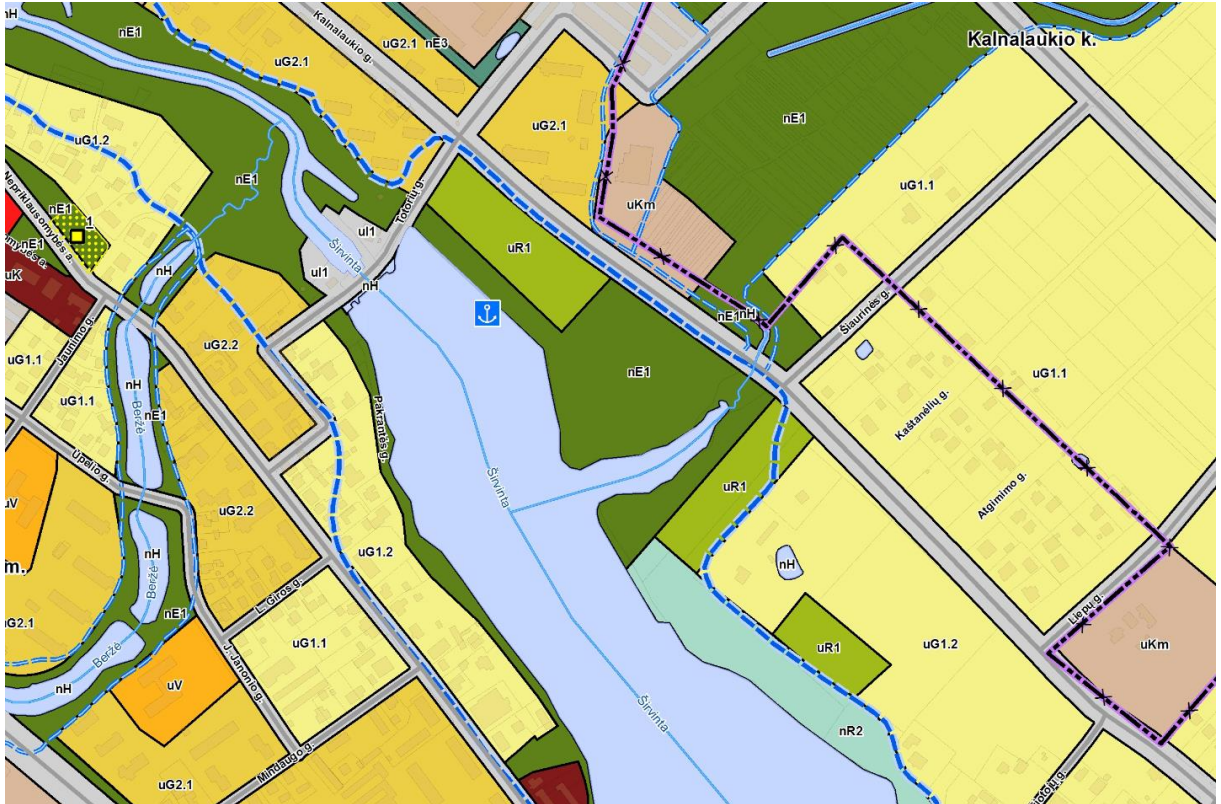
Klimato sąlygų duomenys pagal RSN 156-94 „Statybinė klimatologija“:

- vidutinė metinė oro temperatūra: +6,1°C;
- absoliutus oro temperatūros maksimumas (metinis): +35,0°C;
- absoliutus oro temperatūros minimumas (metinis): -38,3°C;
- šildymo sezono vidutinė lauko oro temperatūra (10°C): +0,5°C;
- vidutinė sausio mėnesio temperatūra: -5,7°C;
- vidutinė liepos mėnesio temperatūra: +16,8°C;
- santykinis oro metinis drėgnumas: 80%;
- absoliutus vėjo greičio maksimumas: 27 m/s;
- skaičiuojamasis vėjo greitis prie žemės paviršiaus (H=10 m):
 - galimas kartą per 50 metų: 22 m/s;
 - galimas kartą per 100 metų: 23 m/s;
- vidutinis kritulių kiekis per metus: 588 mm;
- maksimalus paros kritulių kiekis: 99,6 mm;
- didžiausias dekadinis sniego dangos storis pagal nuolatinę matuoklę: 400 mm;
- maksimalus žemės įšalo gylis:
 - galimas 1 kartą per 10 metų: 103 cm;
 - galimas 1 kartą per 50 metų: 140 cm.

S-492-XX-TP-BD.AR	Lapas	Lapų	Laida
	5	17	0

6 SPRENDINIŲ ATITIKIMAS TERITORIJOJE PARENGTIEMS BENDRIESIEMS IR SPECIALIESIEMS PLANAMS

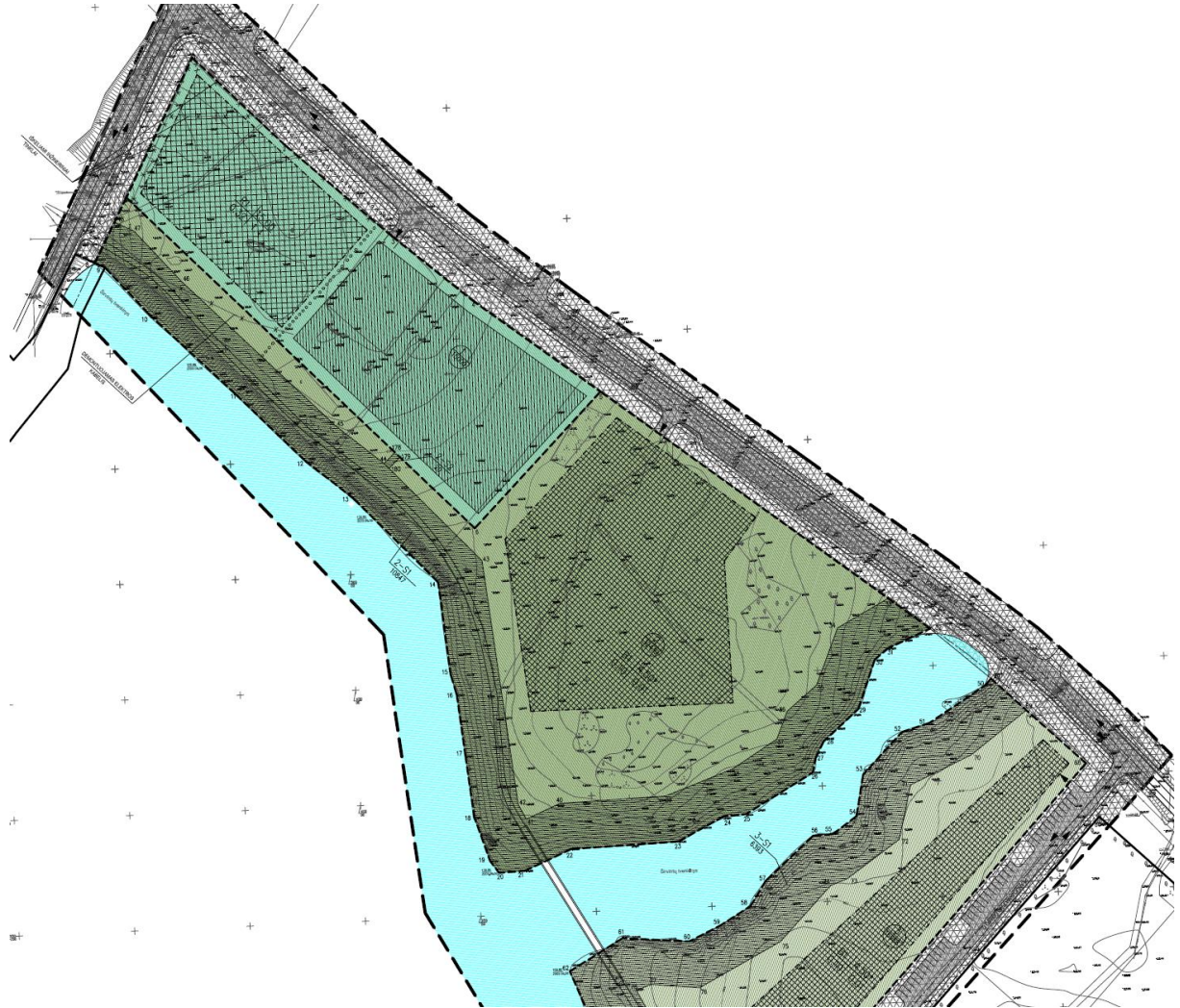
Širvintų rajono savivaldybės teritorijos bendrajame plane nurodyta, kad Kalnalaukio g. 41 sklypas priklauso ilgalaikio poilsio rekreacinėms mažo užstatymo intensyvumo teritorijoms, Kalnalaukio g. 43 sklypas- rekreacinės paskirties želdynų teritorijai.



2005m. kovo 29d. Širvintų rajono savivaldybės sprendimu Nr. 77 yra patvirtintas 8,5ha teritorijos Širvintos upės dešiniojo kranto (nuo tilto Petro Cvirkos g. iki užtvankos) Širvintų mieste detalusis planas, į kurį patenka projektuojama teritorija. Techninio projekto stadijoje, remiantis LR Teritorijų planavimo įstatymo 28 str. 8p., numatoma keisti neesminius detaliojo plano sprendinius- užstatymo ribą ir zoną, servitutus ir tt.

Detaliuoju planu nustatyta pakrantės apsaugos juosta 20m pločio yra servitutas eiti, vaikščioti, prieiti prie vandens telkinio.

Taip pat, remiantis Paviršinių vandens telkinių apsaugos zonų ir pakrančių apsaugos juostų nustatymo tvarkos aprašo 6.2 p. „užstatytose miestų dalyse (išskyrus 6.3. papunktyje nurodytas), kai prie paviršinio vandens telkinio yra įrengta arba numatoma įrengti bendro naudojimo krantinę ir/arba kitą viešą rekreacinę įrangą (statinius) <..> – Apsaugos juostos plotis gali būti sumažinamas arba Apsaugos juosta gali būti nenustatoma. Apsaugos juostą planuojama naikinti.



S-492-XX-TP-BD.AR	Lapas	Lapų	Laida
	7	17	0

2016m. sausio 12d. Širvintų rajono savivaldybės tarybos sprendimu Nr. 9-35 yra patvirtintas Širvintų miesto žaliųjų plotų specialusis planas, pagal kurį projektuojama teritorija patenka į 47 reglamentą.

Šio reglamento funkcinio naudojimo prioritetas- aktyvaus sporto teritorija.

Teritorijoje esamos ir rekomenduojamos veiklos- renginių zona, prieplauka, sporto aikštelės, vaikų žaidimų aikštelės, informacinis stendas, edukaciniai informaciniai stendai, apšvietimas, pėsčiųjų takai, dviračių takai, suoliukai, šiukšliadėžės, tiltas, rekreacijos ir turizmo statiniai inventoriaus nuomai, lieptelis.



Sklypams taikomos specialiosios žemės naudojimo sąlygos:

1. Sklypas Kalnalaukio g. 41 , un. Nr. 4400-1814-7232:

- Paviršinių vandens telkinių apsaugos zonos (VI skyrius, septintasis skirsnis)
Daiktas: žemės sklypas Nr. 4400-1814-7232.
Įregistravimo pagrindas: 2019-06-06 Lietuvos Respublikos specialiųjų žemės naudojimo sąlygų įstatymas Nr. XIII-2166
2019-12-19 Lietuvos Respublikos žemės ūkio ministro įsakymas Nr. 3D-711
Plotas: 1.50 ha
- Vandens tiekimo ir nuotekų, paviršinių nuotekų tvarkymo infrastruktūros apsaugos zonos (III skyrius, dešimtas skirsnis)
Daiktas: žemės sklypas Nr. 4400-1814-7232.
Įregistravimo pagrindas: 2019-06-06 Lietuvos Respublikos specialiųjų žemės naudojimo sąlygų įstatymas Nr. XIII-2166
2019-12-19 Lietuvos Respublikos žemės ūkio ministro įsakymas Nr. 3D-711
Plotas: 0.0443 ha
- Skirstomųjų dujotiekių apsaugos zonos (III skyrius, šeštasis skirsnis)
Daiktas: žemės sklypas Nr. 4400-1814-7232.
Įregistravimo pagrindas: 2019-06-06 Lietuvos Respublikos specialiųjų žemės naudojimo sąlygų įstatymas Nr. XIII-2166
2019-12-19 Lietuvos Respublikos žemės ūkio ministro įsakymas Nr. 3D-711
Plotas: 0.0168 ha

S-492-XX-TP-BD.AR	Lapas	Lapų	Laida
	8	17	0

- Elektros tinklų apsaugos zonos (III skyrius, ketvirtasis skirsnis)
Daiktas: žemės sklypas Nr. 4400-1814-7232.
Įregistravimo pagrindas: 2019-06-06 Lietuvos Respublikos specialiųjų žemės naudojimo sąlygų įstatymas Nr. XIII-2166
2019-12-19 Lietuvos Respublikos žemės ūkio ministro įsakymas Nr. 3D-711
Plotas: 0.0247 ha

2. Sklypas Kalnalaukio g. 43 , un. Nr. 4400-1814-9281:

- Vandens tiekimo ir nuotekų, paviršinių nuotekų tvarkymo infrastruktūros apsaugos zonos (III skyrius, dešimtas skirsnis)
Daiktas: žemės sklypas Nr. 4400-1814-9281
Įregistravimo pagrindas: 2019-06-06 Lietuvos Respublikos specialiųjų žemės naudojimo sąlygų įstatymas Nr. XIII-2166
2019-12-19 Lietuvos Respublikos žemės ūkio ministro įsakymas Nr. 3D-711
Plotas: 0.0071 ha
- Elektros tinklų apsaugos zonos (III skyrius, ketvirtasis skirsnis)
Daiktas: žemės sklypas Nr. 4400-1814-9281
Įregistravimo pagrindas: 2019-06-06 Lietuvos Respublikos specialiųjų žemės naudojimo Sąlygų įstatymas Nr. XIII-2166
2019-12-19 Lietuvos Respublikos žemės ūkio ministro įsakymas Nr. 3D-711
Plotas: 0.0156 ha
- Paviršinių vandens telkinių pakrantės apsaugos juostos (VI skyrius, aštuntasis skirsnis)
Daiktas: žemės sklypas Nr. 4409-1814-9281
Įregistravimo pagrindas: 2019-06-06 Lietuvos Respublikos specialiųjų žemės naudojimo Sąlygų įstatymas Nr. XIII-2166
2019 -12-19 Lietuvos Respublikos žemės ūkio ministro įsakymas Nr. 3D-711
Plotas: 3.2439 ha
- Paviršinių vandens telkinių apsaugos zonos (VI skyrius, 9.4. septintasis skirsnis)
Daiktas: žemės sklypas Nr. 4400-1814-9281
Įregistravimo pagrindas: 2019-06-06 Lietuvos Respublikos specialiųjų žemės naudojimo Sąlygų įstatymas Nr. XIII-2166
2019-12-19 Lietuvos Respublikos žemės ūkio ministro įsakymas Nr. 3D-711
Plotas: 3.2439 ha

7 PLANUOJAMOJE TERITORIJOJE ESAMI IR PROJEKTUOJAMI PASTATAI IR INŽINERINIAI STATINIAI

Teritorijoje (Kalnalaukio g. 41) esami šie pastatai ir inžineriniai statiniai:

- Sporto paskirties pastatas
- Universalios dirbtinės dangos sporto aikštelė
- Automobilių aikštelė.

Teritorijoje projektuojami šie pastatai ir inžineriniai statiniai:

- Pėsčiųjų ir dviračių takai
- Automobilių stovėjimo aikštelė (obj. 01)
- Įrangos nuomos paviljonas su WC (obj. 02)
- Teniso kortai (obj. 03)
- Riedlenčių rampų aikštelė (obj. 04)
- Vaikų žaidimo aikštelė (obj. 05.1; 05.2)
- Paspirtukų aikštelė/parkas (obj. 06)
- Pontoninis tiltas (obj. 07)
- Mini golfo aikštelė (obj. 08)
- Poilsio aikštelės su pavėsinėmis (obj. 09.1, 09.2, 09.3, 09.4)
- Terasa-krantinė (obj. 10)

S-492-XX-TP-BD.AR	Lapas	Lapų	Laida
	9	17	0

8 PROJEKTINIAI SPRENDINIAI

8.1 Parko architektūrinės idėjos aprašymas

Korys - bitės - šeima - šeimos parkas

Parko akcentinė figūra - bičių korio gardelės forma- šešiakampis elementas.

Avilio korio gardelė - kaip šeimos sinonimas. Iš jų susideda šeimos gyvenimo vieta, todėl toks principas taikomas šeimos parkui.

Pasirinktas korio gardelės formos charakteris pritaikomas mažosios architektūros formos išraiškoje bei estetikoje. Korio gardelės forma pasirinkta dėl jos harmoningo figūros integralumo į gamtinę aplinką. Jungiant šešiakampius modulius suformuojamos terasos prie vandens, pavėsinių architektūra ir kiti elementai.

8.2 Susisiekimo sprendiniai

Pagrindinė idėja- takai išdėstomi taip, kad būtų patogų kirsti parką skersai ir išilgai, bei pasiekti pagrindinius interaktyvius poilsio taškus.

Vadovaujantis Širvintų miesto Bendrojo plano susisiekimo sprendinių dalimi, pagrindinis-tranzitinis pėsčiųjų ir dviračių takas numatomas pagal Širvintų tvenkinio kontūrą. Didžiausi tranzitiniai pėsčiųjų srautai numatomi pietryčių-šiaurės vakarų kryptimi. Pėsčiųjų ir dviračių tako vieta sklype parenkama taip, kad būtų išvengta didesnio nei 5 proc. tako išilginio nuolydžio, t.y. takas būtų pritaikytas žmonių su negalia judėjimui.

Siekiant teritorijos integralumo su gretimomis teritorijomis ir užtikrinant Širvintų miesto Bendrajame plane numatytų susisiekimo sistemų įgyvendinimą, numatomas pontoninis tiltelis į gretimą sklypą. Pontoninio tiltelio vieta parinkta taip, kad kuo mažiau būtų keičiamas esamas tvenkinio krantų reljefas, tuo pačiu pritaikant takus patogiam pėsčiųjų, neįgaliųjų ir dviratininkų judėjimui.

Projektuojamos teritorijos šiaurinėje dalyje parko poreikių tenkinimui numatoma automobilių stovėjimo aikštelė 50-čiai automobilių. Iš automobilių stovėjimo aikštelės numatomi pėsčiųjų takai susisiekimui su visomis projektuojamomis teritorijos dalimis- sporto, aktyvios veiklos, aktyvaus poilsio, gamtinė-rekreacine.

Taip pat pėsčiųjų patekimas į teritoriją numatomas iš šiaurinės sklypo dalies- prie esamos žolės riedulio aikštės ir šiaurinės sklypo dalies- iš Kalnalaukio gatvės.

Takų tinklas formuojamas išskiriant tris tipus: pagrindinis takas/dviračių takas (STR 2.06.04:2011 42 lentelę parenkamas 2,5m), pagrindiniai pasivaikščiavimo takai (2,5m), pagalbiniai takai (1,5m).

Takų konstrukcijos yra parenkamos pagal poreikį - pėsčiųjų eismui- trinkelų danga, žaidimų ir sporto aikštelėms betoninės, gumos, lieto akrilo ir kt. dangos pagal aikštelės paskirtį.

8.3 Funkciniai sprendiniai

Teritorijos šiaurinėje dalyje numatoma aktyvioji zona- sporto, aktyvaus laisvalaikio. Čia projektuojami teniso kortai, riedlenčių rampų aikštelė, paspirtukų aikštelė, mini golfo aikštelė.

Teritorijos pietinė-pietrytinė dalis numatoma gamtinei-rekreacinei paskirčiai. Šioje dalyje projektuojami pasivaikščiavimo takai su daug želdynų, numatomos pavėsinės pasyvių poilsui.

Tarp aktyvios ir rekreacinės zonų numatomas nuomos punktas su viešuoju WC.

Prie pontoninio tilto siekiant išpildyti Užsakovo techninės specifikacijos reikalavimus ir pagerinti aplinkos kokybę, numatomas viešas inžinerinės infrastruktūros objektas- terasos-krantinė su pergole.

8.3.1 Reljefas

Reljefas formuojamas taip, kad visos parko vietos būtų pasiekiamos visiems- yra išlaikomas ne didesnis kaip 5% takų išilginis nuolydis.

Kadangi didelė teritorijos dalis yra padengta piltiniu gruntu, kiek leidžia takų nuolydžiai ir esamų želdinių grupės aukščių perkryčiai yra sumažinami.

Pagal LR specialiųjų žemės naudojimo sąlygų įstatymo VI sk. 8 sk. 100 str. 4a p. žemės paviršiaus reljefas yra keičiamas tiek, kiek tai reikalinga pėsčiųjų, pėsčiųjų-dviračių takų ir inžinerinės infrastruktūros statinių įrengimui. Inžinerinius statinius pagal LR specialiųjų žemės naudojimo sąlygų įstatymo VI sk. 7 sk. 99 str. 7b) p. galima statyti natūraliuose šlaituose, kurių nuolydis didesnis nei 15 laipsnių.

8.3.2 Terasos-krantinė

Krantinė-terasos formuojamos vietoje kur susikerta pagrindiniai takai, su vaizdinga ežero ir miesto panorama. Formuojamos pasirinktu korio elementu. Terasos- gelžbetoninės, derinamos su specialiomis terasoms skirtomis PVC lentelėmis. Terasose numatomos medinės pergolės.

S-492-XX-TP-BD.AR	Lapas	Lapų	Laida
	10	17	0

Krantinė gali būti naudojama kaip prieplauka valtimis, vandens dviračiams.

8.3.3 Pavėsinės

Pavėsinės išdėstomos rekreacinėje parko zonoje. Pavėsinių konstrukcija- medis; stogo danga- profiliuota skarda. Projektuojant jas sukuriamas atsiskyrimo, savos erdvės pojūčio jausmas. Tuo tikslu nuo tako pusės formuojamas ažūrinis elementas iš metalinių profilių.

Pavėsinių vietos numatomos šiek tiek atitraukus nuo tako dengiant žemaūgiais želdynais.

8.3.4 Paviljonas

Nuomos paviljonas su WC. Tai dviem tūriais sugrupuoti gamyklinio išbaigtumo moduliniai konteineriai, apjungti stogine. Konteinerių išorinei apdailai ant daugiasluoksnių plokščių numatomi vertikalūs apdailiniai elementai iš metalinių profilių.

8.3.5 Pontoninis tiltas

Tiltas kaip parko jungiamasis elementas. Pontoninis tiltas komponuojamas iš standartinių pontoninio tilto elementų išskiriant „saleles“ poilsiui. „Salelės“ kaip kompozicinė priemonė, atkartojančios parko korio gardelės elementą, tuo pačiu kuriamas pasivaikščiojimo įdomumo efektas.

8.3.6 Sporto, laisvalaikio, žaidimų aikštelės

Teritorijoje numatoma įrengti 2 teniso kortus su aptvėrimu ir apšvietimu. Lietaus vandens surinkimas ir nuvedimas iš teniso kortų sprendžiamas parinkus aikštyno dangą.

Jaunimo užimtumo didinimui projektuojama riedlenčių rampų aikštelė su betonine danga ir apšvietimu.

Edukacijai ir laisvalaikiui numatoma mokomoji paspirtukų aikštelė su įvairiai išdėstytais gatvelėmis ir jų sankirtomis, kurioje galima mokyti vaikus saugaus eismo, supažindinti su kelio ženklais, judėjimo principais ir Kelių eismo taisyklėmis.

Laisvalaikio pramogų spektrui praplėsti numatoma mini golfo aikštelė. Aikštelės išoriniai gabaritai parinkti šešiakampio formos, tai prisiderinant prie bendros parko stilistikos.

8.4 Kraštovaizdžio sprendiniai

Teritorijoje siūloma sodinti medžius ir krūmus atsižengiant į formuojamas naujas funkcijas sklype. Palei gatvę ir aikšteles šiaurinėje dalyje siūloma sodinti formotus medžius- Ažuolas paprastas 'Fastigiata', Paprastoji pušis, juodoji pušis, krūmus norit užstoti atskiras aikšteles, sukuriant privačias zonas teritorijos lankytojams. Centrinėje sklypo dalyje siūloma sodinti didelio tankumo medžius ir krūmus (paprastasis azuolas, paprastasis klevas). Arčiau vandens, pakrantės- smulkesniais, lengvesniais lapais medžius (karpotasis beržas). Atvirose vietose grupėmis sodinti išsiskiriančius medžius, krūmus grupėmis – lamarko medlieva, vienapiestė gudobelė. Medžiai ir krūmai sodinami grupėmis sukuriant naujus medžius masyvus arba praplečiant esamus. Želdiniai sodinami alėjomis palei takus. Naujai formuojamiems gėlynams siūloma rinktis daugiametes gėles, parenkant proporcingai žydinčių, žolynių augalų kiekius.

KRŪMAI	
<p>Sedula baltoji (Cornus alba) 'Elegantissima' Greitai augantis, netaisyklingos formos krūmas. Lapai žali su baltais pakraščiais, žiemos metu itin gražiai atrodo raudoni stiebai. Sedula nėra reiki augimvietai.</p>	

S-492-XX-TP-BD.AR	Lapas	Lapų	Laida
	11	17	0

<p>Sedula palaipinė (Cornus sericea) 'Flaviramea' Sparčiai augantis lapuočių krūmas 1,5–2,5m aukščio siekiančia laja. Lapai ovalūs, tamsiai žali. Kreminiai žiedai pasirodo vėlyvą pavasarį. Po žydėjimo formuoja nevalgomus, patrauklius paukščiams vaisius – uogas. Geriausiai auga dalinai pavėsingoje vietoje, šiek tiek parūgštintoje, derlingoje, humusingoje ir drėgnoje dirvoje. Tai nereiklus auginimo sąlygoms augalas, reikalaujantis tik pakankamai drėgnų, tačiau laidžių pozicijų. Augalas atsparus šalčiui.</p>	
<p>Mejerio alyva Žemaūgis krūmas (ar medelis) dažniausiai užauga iki 1 m aukščio. Nereiklus, pakenčia genėjimą. Gausiai žydi pasodintas saulėtoje vietoje. Auga lėtai, bet žydėti pradeda jau 2–3 metais. Lapai tamsiai žali. Pagal žydėjimą yra viena ankstyviausių rūšių, žydi labai gausiai apie mėnesį, o apkarpius rudenį dažnai pražysta antrą kartą.</p>	
<p>Pūslenis putinalapis (Physocarpus opulifolius) Krūmas apie 1,5 m aukščio ir tiek pat pločio. Lapai vasaros pradžioje burgundo raudonumo, vėliau bronziškai – rausvi. Tamsios lapijos fone birželio mėnesį pasirodo žiedeliai: smulkūs balkšvai rausvi, sutelkti skėtiškuose žiedynuose. Rekomenduojama karpyti, formuoti, norint išlaikyti tankų ir norimos formos krūmą.</p>	
<p>Putinas paprastasis (Viburnum opulus) 'ROSEUM' Stambūs rutuliški žiedynai. Ryški laja rudenį. Krūmas plačia laja. Lapai triskiaučiai arba penkiaskiaučiai, tamsiai žali, rudenį ryškiai purpuriniai. Žiedai balti, sterilūs. Gerai auga vidutinio derlingumo, normalaus drėgnumo, truputį rūgštesnėje, neutralioje ar šarminėje dirvoje. Želdynuose tinka sodinti pavieniui ar grupėmis.</p>	
<p>Jazminas "snowbelle" (Philadelphus "snowbelle") Krūmas. Tinka saulėta, pusiau saulėta vieta. Žydi VI-VII mėn. Greitai auganti iki 2m krūmas. Lapai tamsiai žali. Žiedai pilnaviduriai, sniego baltumo, žydi labai gausiai, malonaus aromato. Mėgsta purią, derlingą dirvą. Tinka sodinti kaip gyvatvorę.</p>	
<p>Forsitija (Forsythia) Visos forsitijos gana panašios – vidutinio aukščio ir pločio (1,5–3m) nelabai tankūs krūmai stačiomis pagrindinėmis ir svyrančiomis antros eilės šakomis, sodriais žaliais kiaušiniškais priešiniiais lapais, kurie spalvos dažniausiai nepakeičia ir rudenį, neišvaizdžiais vaisiais. Panašūs ir žiedai – didžiausia forsitijų vertybė. Tai 2–4cm skersmens geltoni varpeliai, tirštai aplipę belapes šakas ankstyvą pavasarį. Rūšių ir kultivarų žiedų atspalviai</p>	

S-492-XX-TP-BD.AR	Lapas	Lapų	Laida
	12	17	0

<p>skiriasi – nuo blyškių ar žalsvai geltonų iki gintaro rusvumo. „Varpeliai“ geltonuoja apie mėnesį. Aplinkos sąlygoms forsitijos nereiklios, neblogai auga įvairios mechaninės sudėties, derlingumo ir drėgnumo dirvoje, nemėgsta tik sausos ir rūgščios. Gausiau žydi atvirose, saulėtose vietose, bet ankstyvą pavasarį šviesos pakanka net ir greta didesnių lapuočių medžių. Po šaltų žiemų kartais žydi tik apatinės šakos (žiemojusios po sniegu), nes nušąla žiediniai pumpurai. Atsparios užterštam orui, kenkėjams ir ligoms, nors kartais dėl grybinių ligų po žydėjimo staiga nuvysta viena ar kelios šakos.</p>	
<p>Ožekšnis sparnuotasis (Euonymus alatus) Compactus Forma: Laja apskrita, plačiai, tankiai šakota. Aukštis/plotis: Lėtai augantis, apie 3 m skersmens krūmas ar medelis. Per metus paauga apie 15 cm. Žievė: Žalsva. Ūgliai rausvi. Šakelės keturbriaunės, dažnai su kamštinėmis išaugomis. Lapai: Žali, priešiniai, pailgi, ovalūs, trumpai nusmailėjančia viršūne, 3-5 cm ilgio, Saulėtoje vietoje augančių ožekšnių rudeninė lapų spalva ryškiai raudona, o šešėlingoje vietoje labiau rožinė. Žiedai: V-VI mėn. Smulkūs, gelsvai žalsvi, susitelkę po 3. Vaisiai: Sėklų dėžutė purpurinė, sėklos su oranžiniu minkštu apvalkalu. Šaknys: Smulkios, tankios, paviršinės šaknys. Augimo vieta: Gali augti ir saulėtoje vietoje, ir pusiau šešėlyje. Pakantus užterštam miesto orui. Dirvožemis: Toleruoja daugelį dirvožemių nuo silpnai rūgščių iki šarminių. Geriausia auga maistingame, drėgname, bet neužmirkstančiame dirvožemyje.</p>	
MEDŽIAI	
<p>Ažuolas paprastasis Didelis medis plačiai šakota, ovalinė arba kiaušiniška iki 20 m pločio laja. Jaunų medžių žievė lygi, pilka ir žvilganti. Senų – giliai suaižėjusi, tamsiai pilkos spalvos. Lapai atvirkščiai kiaušiniški, 4 – 12 (15) cm ilgio ir 2 – 6 (8) cm pločio. Viršutinė lapo pusė ryškiai žalios, apatinė šviesesnės spalvos. Rudenį lapai pagelsta, vėliau paruduoja. Vienu medžių nukrenta, o kitų išsilaiko per žiemą iki pavasario. Žydi lapams skleidžiantis gegužės – birželio mėn. Vaisiai- gelsvai žali arba gelsvai rudi 1,5 – 3,5 cm ilgio ir 1 – 2 cm skersmens gilės. Sunoksta rugsėjo – spalio mėn. ir ima kristi. Šaknų sistema plati ir gili, tad gerai išveria sausras, atsilaiko prieš smarkius vėjus ir net viesulus.</p>	
<p>Ažuolas paprastasis 'Fastigiata' Medis vertikaliomis šakomis, lapai 7 – 14 cm ilgio, bukai skiautėti. Rudenį subrandina vaisius – 2 – 2,5 cm ilgio giles. Gerai auga saulėtoje vietoje, derlingoje, normalaus drėgnumo dirvoje. Didelis medis koloninės formos laja. Šakos vertikalios, prigludusios prie kamieno. Lapai tamsiai žalios spalvos, rudenį pageltonuoja, vėliau paruduoja. Gilės sunoksta rugsėjo – spalio mėn. Atsparus oro užterštumui. Tinka miesto želdiniams, parkų alėjoms.</p>	



S-492-XX-TP-BD.AR	Lapas	Lapų	Laida
	13	17	0

<p>Tinka sodinti ir ne didelėse erdvėse, pavieniui, ar grupėmis.</p>	
<p>Skroblas paprastasis (Carpinus betulus) 'Monumentalis' Kompaktiškas koloninės formos medis, užaugantis iki 4 – 6 m aukščio ir 1 – 2 m pločio. Lapai šviesiai žali. Mėgsta saulėtas vietas. Palankiausia priemolio, derlinga, vidutiniškai drėgna dirva, vengti smėlingų ir itin šlapių pozicijų. Nereikalauja genėjimo formai palaikyti. Augalas atsparus šalčiui.</p>	
<p>Beržas karpotasis (Betula pendula) Greitai augantis beržas, galintis pasiekti iki 20m aukštį. Laja kiaušiniška, su svyrančiomis žemyn šakelėmis. Lapai žalios spalvos, rudenį nusidažantys geltonai. Žydi balandžio – gegužės mėn., žiedai – žirginėliai. Beržas karpotasis nereiklus dirvožemiui, šviesomėgis, bet gali augti ir pavėsyje.</p>	
<p>Bukas paprastasis 'PURPLE FOUNTAIN' (Fagus sylvatica) Augalo aukštis 4 – 5 m, plotis 1,5 m. Lajos forma - skėstašakė, šakelės savaimė svyra žemyn. Lapai tamsiai purpuriniai. Mėgsta derlingus, drėgnokus, normalaus drėgnumo vidutinio sunkumo dirvožemius. Dėl savo svyruoklinės augimo formos, soduose sodinamas kaip soliteras, arba derinamas su kitais augalais.</p>	
<p>Pušis paprastoji Pinus sylvestris Tai vienintelė natūraliai Lietuvoje auganti pušis, kuri užauga 25 – 40 m, o kamieno skersmuo siekia iki 1,7 m. Sparčiai aga 10 - 40 metais. Visžalio medžio laja kūgiška, vėliau ritiniška, senos gali būti skėtiška arba netaisyklinga, natūraliai nėra labai tanki, tačiau tinkamai formuojant galima sutankinti. Kamieno žievė stora, išilgai giliai suaižėjusi, pilkai ruda ar oranžinio atspalvio, o liemens viršutinės dalies ir šakų plona, raudonai gelsva. Spygliai išsidėstę po du, 4 – 7 cm ilgio, aštriai smailėjantys, melsvai ar pilkai žali. Pušis žydi gegužės – birželio mėnesiais. Kankorėžiai subręsta kitų metų rudenį, o trečių metų pavasarį prasiskleidžia ir išbėrę sėklas iškart nukrinta. Gausus kankorėžių derlius būna kas 3 – 5 metus. Pakenčia įvairias klimatinės sąlygas, nereikli dirvožemiui, tačiau reikli šviesai, negali augti paunksmėje. Gali augti ir užmirkusioje dirvoje, tačiau augimas vyksta labai lėtai ir medžiai būna žemi.</p>	
<p>Pušis juodoji (Pinus nigra) Greitai augantis spygliuotis plačiai kūgiškos formos laja, kurio metinis prieaugis siekia apie 40 – 70 cm į viršų ir 20 cm į plotį. Spygliai dygūs, ilgi (8 – 16 cm), tamsiai žali. Kankorėžiai 5 – 9 cm ilgio, rusvi. Mėgsta saulėtas vietas, nepakenčia paunksmės. Maži dirvos ir drėgmės reikalavimai. Augalas atsparus šalčiui, tolerantiškas sausroms ir miesto taršai.</p>	

S-492-XX-TP-BD.AR	Lapas	Lapų	Laida
	14	17	0

<p>Pušis kalninė (Pinus mugo) Ši pušų rūšis užauga 2-4m aukščio krūmu arba medžiu. Auga įvairaus derlingumo dirvoje, tačiau nemėgsta užmirkusių vietų. Atspari vėjams, sausroms, žiemos šalčiams ir pavasario šalnoms, pakenčia miesto oro užterštumą, mėgsta saulę, pavėsyje pasodinta ji išaugs negraži: bus išbėgusi aukštyn, trumpais spygliais. Dėl samanų spalvos spyglių ir gražios augalo formos populiarūs miesto želdynuose. Tinkama sodinti ir kaimo vietovėse: erozijos pažeistų žemių sutvirtinimui, vandens telkinių pakrančių, pakelių apsodinimui. Kalnines pušis sodyboje tinka sodinti pavieniui arba grupėmis, derinant su kitais spygliuočių ir lapuočių medžiais ir krūmais. Žemaūgės formos sodinamos alpinariumuose. Vakarų Europoje populiarūs gyvatvorės iš kalninių pušų, kurioms paaugus, jas galima formuoti karpymu arba pavasarinių pumpurų laužymu. Pasodintos į specialias talpas, šios pušys puošia miestų skverus, pastatų fasadus, lauko kavinių interjerus.</p>	
<p>Vienapiestė gudobelė (Crataegus monogyna) Medis turintis du ir daugiau stiebų siekiantis 4- 6 metrų aukštį, retais atvejais - 10m. Jaunesni krūmai turi apie 1 cm dyglius, tačiau jie nėra labai tankūs. Lapai kiaušiniški 2 - 4 cm ilgio ir 1,5 - 3 cm pločio, su giliomis skiautėmis, stambiai karpytomis viršūnėmis. Žydi jau sulapojusi, gegužę - birželį, baltais smulkiais žiedais, susitelkusiais į tankius žiedynus. Žiedai kartais išsilaiko iki dviejų mėnesių. Vaisiai - 1 cm ilgio, raudoni obuoliukai, kurie subręsta rugsėjo mėnesį ir išsilaiko per visą žiemą.</p>	
<p>Lamarko medlieva (Amelanchier lamarckii) Medlievos nereiklios, gali augti ir smėliuose ir sunkiuose moliuose, rūgščiose/ neutraliose ir silpnai kalkintose dirvose, saulėtoje ar dalinai pavėsingoje vietoje. Atspari iki -40C. Tai stambus krūmas (iki 6 x 4 m) arba atviro vainiko medelis bronzškais jaunais lapais pavasarį, kurie vasarą žali, o rudenį pavirsta oranžiniais ar raudonais. Žydi baltais stambiais žiedais. Auginama drėgnoje, neutralioje dirvoje, atviroje, saulėtoje vietoje.</p>	
<p>Šermukšnis paprastas 'Edulis' Auga iki 2-3 m aukščio medeliu. Derėti pradeda 2-3 metais po pasodinimo. Rugsėjimo mėn. subrandina du kartus didesnes uogas nei tipinis paprastas šermukšnis. Jos saldžiai aitrūs, bet ne karčios. Netinka vartoti šviežias, tačiau geriausiai skonį atskleidžia perdirbtos. Veislė kilusi iš Centrinės Europos (buv. Čekoslovakija), pakankamai atspari šalčiui ir ligoms, derlinga. Uogos raudonai oranžinės, saldžiarūgštės - saldžios, be kartumo, deri didelėmis kekėmis.</p>	

S-492-XX-TP-BD.AR	Lapas	Lapų	Laida
	15	17	0

<p>Paprastasis klevas (Acer platanoides) Tai vasaržalis, plačialapis medis, užauganti iki 20-30 m ir gyvenantis 100 - 200 metų. Auga gana sparčiai. Laja tanki, ovaloka. Tiesaus kamieno žievė pilka, kiek ruda, nestipriai suaižėjusi. Žydėti pradeda dar prieš išsiskleidžiant lapams, o sparnavaisius, kuriais minta kryžiasnapiai, suformuoja rugsėjį. Lapai stambūs 5 -12 cm ilgio, skiautėti, tamsiai žali. Rudenį lapai pakasti pirmųjų šalnų tampa ryškiai geltoni ir raudoni.</p>	
<p>Eglė dygioji (Picea pungens) Pušinių šeimos, eglė genties visžalis spygliuotis medis, kilęs iš Šiaurės Amerikos. Lietuvoje užauga iki 15metrų aukščio. Spygliai labai dygūs, puošnūs, spyglių spalva, sėklinės kilmės medžiuose, įvairuoja nuo žalsvos iki melsvai sidabriškos. Dėl išskirtinio dekoratyvumo eglė labai populiari daugelyje šalių, tarp jų ir Lietuvoje. Auginamos prie namų, miesto želdynuose, kapinėse, parkuose. Palyginti atspari užterštam miesto orui, mažai reikli dirvožemiui, atspari sausroms, šalčiui ir vėjovartoms. Pakenčia ūksmę, tačiau puošniau atrodo augdamos atviresnėse vietose.</p>	

9 TECHNINIAI EKONOMINIAI RODIKLIAI

Rodiklis	Mato vnt.	Kiekis		Pastabos
		Esamas	Projektuojamas	
Sklypas Kalnalaukio g. 41, un. Nr. 4400-1814-7232				
Sklypo plotas	m ²	15000		
Sklypo užstatymo intensyvumas	%	16,14	16,14	
Sklypo užstatymo tankumas	%	11,24	11,24	
Sklypas Kalnalaukio g. 43, un. Nr. 4400-1814-9281				
Sklypo plotas	m ²	32439		
Sklypo užstatymo intensyvumas*	%	0	0,17	
Sklypo užstatymo tankumas*	%	0	0,58	
Želdynų plotas*	m ²	32439	25850	79,7%
Statynys: 01 - Automobilių stovėjimo aikštelė				
Stovėjimo vietų	vnt.		51	
Statynys: 02 – Nuomos paviljonas su WC				
Plotas*	m ²		55	
Statynys: 03 – Lauko teniso aikštė su aptvėrimu				
Plotas*	m ²		1340	
Statynys: 04 – Riedlenčių rampų aikštelė				
Plotas*	m ²		660	
Statynys: 05.1 – Vaikų žaidimų aikštelė (Nr. 1)				
Plotas*	m ²		130	
Statynys: 05.2 – Vaikų žaidimų aikštelė (Nr. 2)				
Plotas*	m ²		65	
Statynys: 06 – Paspirtukų aikštelė				
Plotas*	m ²		500	
Statynys: 07 – Pontoninis tiltas				
Ilgis*	m		53	
Statynys: 08 – Mini golfo aikštelė				
Plotas*	m ²		600	

S-492-XX-TP-BD.AR	Lapas	Lapų	Laida
	16	17	0



Statinys: 09.1 - Pavėsinė (Nr. 1)				
Bendras plotas*	m ² .		21	
Aukštų skaičius	vnt.		1	
Statinio aukštis*	m		3	
Statinys: 09.2 - Pavėsinė (Nr. 2)				
Bendras plotas*	m ²		41	
Aukštų skaičius	vnt.		1	
Statinio aukštis*	m		3	
Statinys: 09.3 - Pavėsinė (Nr. 3)				
Bendras plotas*	m ²		21	
Aukštų skaičius	vnt.		1	
Statinio aukštis*	m		3	
Statinys: 09.4 - Pavėsinė (Nr. 4)				
Bendras plotas	m ²		21	
Aukštų skaičius	vnt.		1	
Statinio aukštis	m		3	
Statinys: 10 – Terasos prie vandens (krantinė)				
Plotas*	m ²		180	
Pėsčiųjų ir dviračių takai				
Kategorija			F	
Eismo juostų plotis	m		1,5/2,5	
Ilgis*	m		1300	

* Žvaigždute pažymėti rodikliai apskaičiuojami vadovaujantis Nekilnojamojo turto kadastrinių matavimų ir kadastro duomenų surinkimo taisyklėmis, kurias tvirtina Lietuvos Respublikos žemės ūkio ministras. Baigus statybą ir atlikus kadastrinius matavimus šie rodikliai gali turėti neesminių nukrypimų

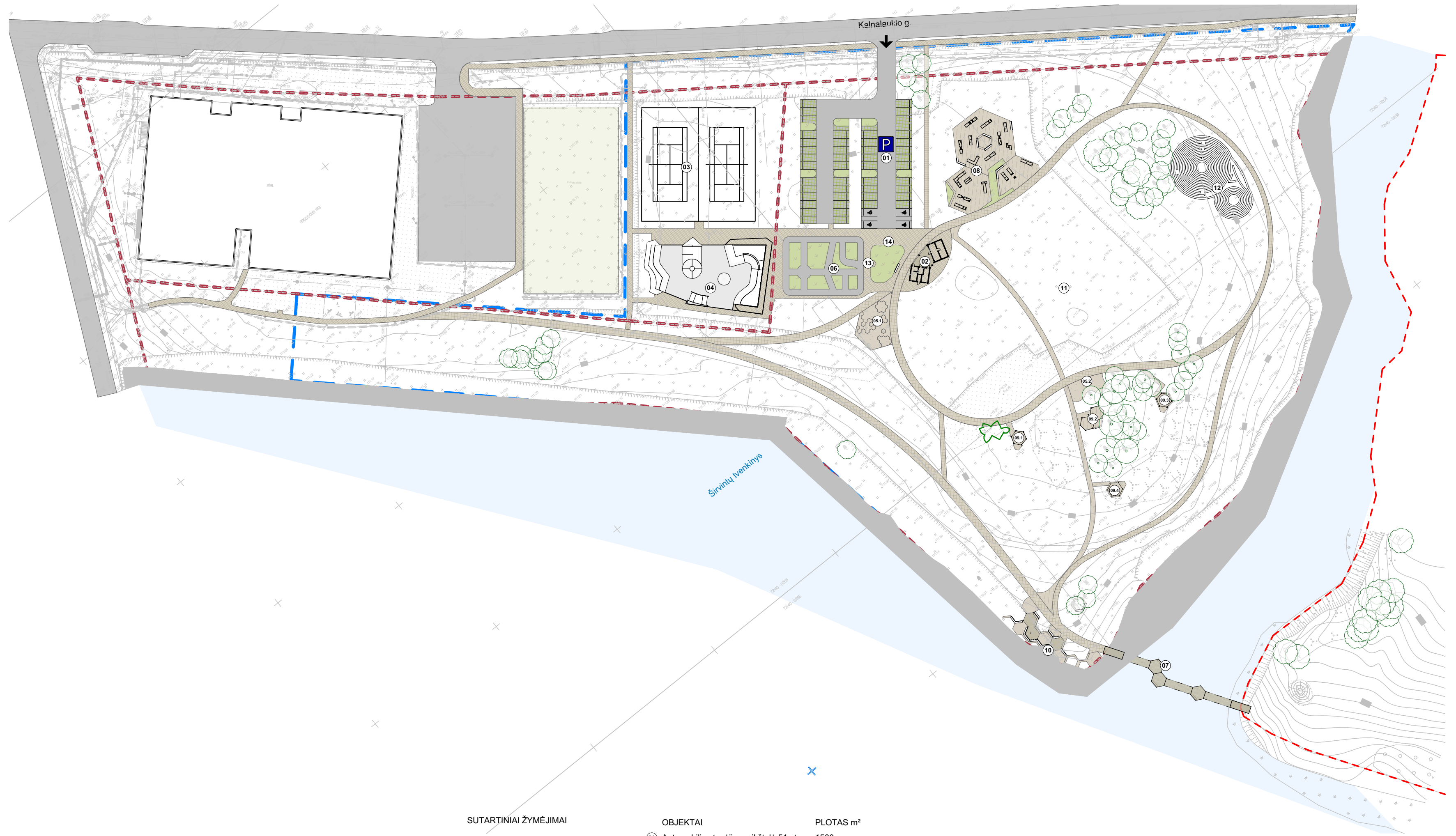
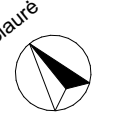


SUTARTINIAI ŽYMĖJIMAI

- Sklypo riba
- Projektuojamos teritorijos riba



0	2020-11	Projektiniai pasiūlymai		
Laida	Išleidimo data	Laidos statusas. Keitimo priežastis (jei taikoma)		
Brėžinys yra AB "Panevėžio statybos trestas" ir Užsakovo nuosavybė. Naudoti tikslams nesusijusiems su projektuojamu objektu, be AB "PST" ir Užsakovo žinios DRAUDŽIAMA				
KVAL PATV. DOK. NR.	<small>Įmonės kodas 1477 32969 pstprojektai@pst.lt</small>		Statinio projekto pavadinimas Sporto ir laisvalaikio teritorijos, Kalnalaukio g. 41, Kalnalaukio g. 43, Širvintose, nauja statyba įgyvendinant projektą „Šeimos, sporto ir laisvalaikio parko Širvintose įrengimas“	
A904	PV	G. Petruškevičienė	Statinio numeris ir pavadinimas Skypo planas - Nr. 00	
	PV asist.	V. Zokaitis		
30532	PDV	R. Jasiukė	Dokumento pavadinimas Situacijos schema	
	S. Arch.	J. Rimeika		
	Inž.	L. Pogadaitė		
LT	Statytojas ŠIRVINTŲ RAJONO SAVIVALDYBĖS ADMINISTRACIJA		Dokumento žymuo S-492-00-PP-SP.B-01	
			Lapas	Lapų
			1	1



SUTARTINIAI ŽYMĖJIMAI

- - - Sklypo riba
- - - Projektuojamos teritorijos riba
- Betoninių trinkelų danga 1
- Betoninių trinkelų danga 2
- Veja
- Korio danga
- Surištos skaldos danga
- Liejama guminė danga/ gumos mulčas
- Monolitas
- Asfaltas
- ✕ Projektuojami želdynai
- Esami medžiai

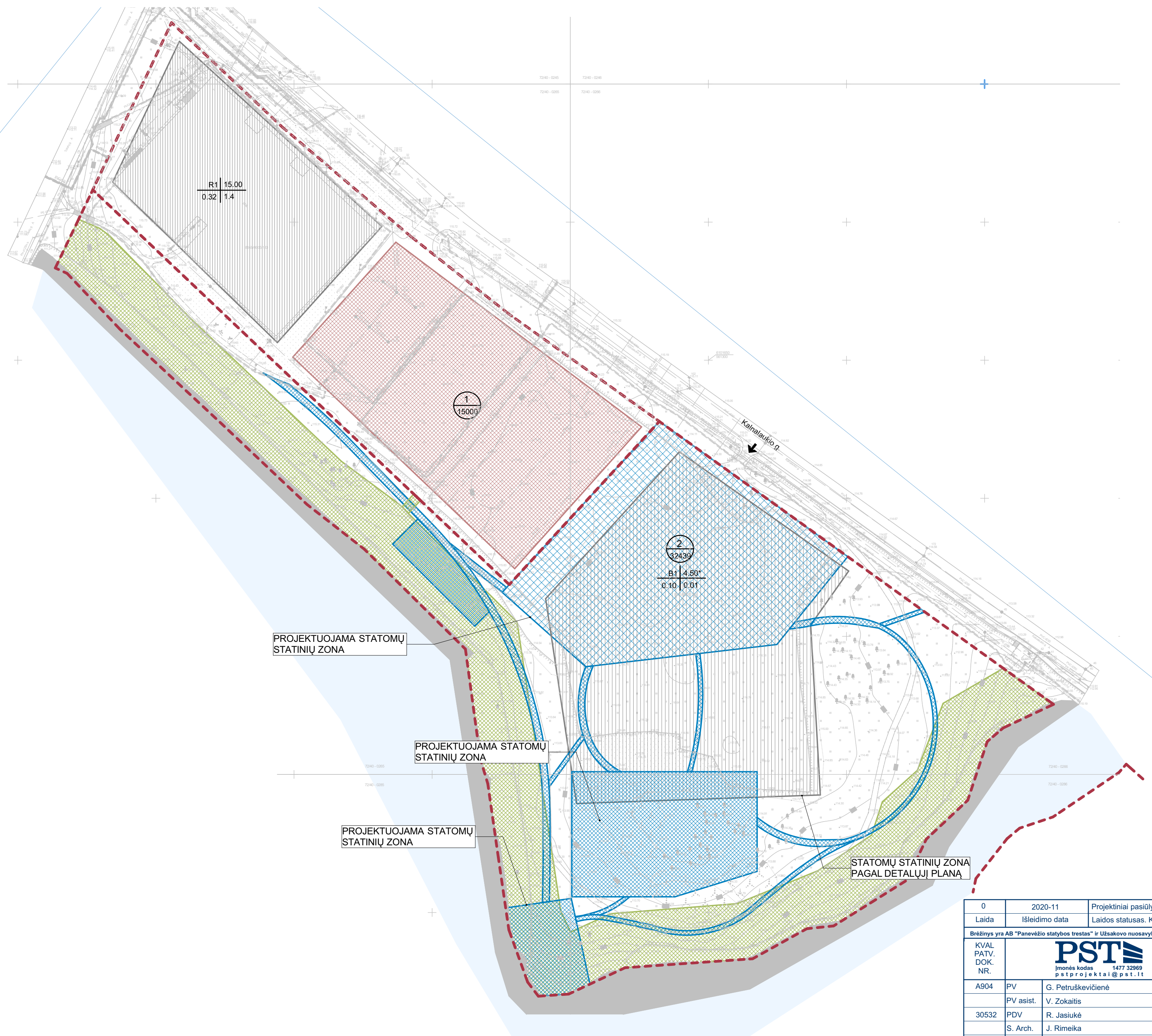
OBJEKTAI

- 01 Automobilių stovėjimo aikštelė 51 vt.
- 02 Nuomos paviljonas su WC
- 03 Lauko tenisas su aptvėrimu
- 04 Riedlenčių rampos
- 05 Vaikų žaidimų aikštelė
- 06 Vaikų žaidimų aikštelė
- 08 Paspirtukų aikštelė
- 07 Pontoninis tiltas
- 08 Mini golfas
- 09 Pavėsinė
- 10 Pavėsinė
- 11 Pavėsinė
- 12 Pavėsinė
- 13 Terasos prie vandens
- 14 Pieva
- 12 Augalų labirintas
- 13 Gertuvė
- 14 Dviračių stovai

PLOTAS m²

- 1500
- 84
- 1340
- 660
- 130
- 65
- 500
-
- 600
- 21,05
- 40,29
- 21,05
- 21,05
- 180
- 4000
- 550
-

0	2020-11	Projektiniai pasiūlymai		
Laida	Išleidimo data	Laidos statusas. Keitimo priežastis (jei taikoma)		
Brėžinys yra AB "Panevėžio statybos trestas" ir Užsakovo nuosavybė. Naudoti tikslams nesusijusiems su projektuojamu objektu, be AB "PST" ir Užsakovo žinios DRAUDŽIAMA				
KVAL. PATV. DOK. NR.	PST Įmonės kodas 1477 32969 pstprojekantai@pst.lt	Statinio projekto pavadinimas Sporto ir laisvalaikio teritorijos, Kalnalaukio g. 41, Kalnalaukio g. 43, Širvintose, nauja statyba įgyvendinanti projektą „Šeimos, sporto ir laisvalaikio parko Širvintose įrengimas“		
A904	PV	G. Petruškevičienė	Statinio numeris ir pavadinimas	
	PV asist.	V. Zokaitis	Skypo planas - Nr. 00	
30532	PDV	R. Jasiukė		
	S. Arch.	J. Rimeika	Dokumento pavadinimas	
	Inž.	L. Pogadaitė		
			Skypo planas M 1:1000	Laida
				0
LT	Statytojas ŠIRVINTŲ RAJONO SAVIVALDYBĖS ADMINISTRACIJA	Dokumento žymuo	S-492-00-PP-SP.B-02	Lapas
				Lapų
				1 1



SUTARTINIAI ŽYMĖJIMAI

- Sklypo riba
- Servitutas
- Projektuojama statomų statinių zona
- Statomų statinių zona pagal detalųjį planą
- Automobilių stovėjimo ir sporto aikštelės

PASTABOS

1. Techninio projekto stadijoje, remiantis LR Teritorijų planavimo įstatymo 28 str. 8p., numatoma keisti neesminius 8,5ha teritorijos Širvintos upės dešiniojo kranto (nuo tilto Petro Cvirkos g. iki užtvankos) Širvintų mieste detaliojo plano sprendinius- užstatymo ribą ir zoną, servitutus ir t.t.
2. Remiantis Paviršinių vandens telkinių apsaugos zonų ir pakrančių apsaugos juostų nustatymo tvarkos aprašo 6.2 p. „užstatytose miestų dalyse (išskyrus 6.3. papunktyje nurodytas), kai prie paviršinio vandens telkinio yra įrengta arba numatoma įrengti bendro naudojimo krantinė ir/arba kita viešą rekreacinę įrangą (statinius) <.> – Apsaugos juostos plotis gali būti sumažinamas arba Apsaugos juosta gali būti nenustatoma.

PROJEKTUOJAMA STATOMŲ STATINIŲ ZONA

PROJEKTUOJAMA STATOMŲ STATINIŲ ZONA

PROJEKTUOJAMA STATOMŲ STATINIŲ ZONA

STATOMŲ STATINIŲ ZONA PAGAL DETALŲJĮ PLANĄ

0	2020-11	Projektiniai pasiūlymai
Laida	Išleidimo data	Laidos statusas. Keitimo priežastis (jei taikoma)
Brėžinys yra AB "Panevėžio statybos trestas" ir Užsakovo nuosavybė. Naudoti tikslams nesusijusiems su projektuojamu objektu, be AB "PST" ir Užsakovo žinios DRAUŽIAMA		
KVAL. PATV. DOK. NR.	PST Įmonės kodas 1477 32969 p.stprojekantai@pst.lt	Statinio projekto pavadinimas Sporto ir laisvalaikio teritorijos, Kaivalaukio g. 41, Kaivalaukio g. 43, Širvintose, nauja statyba įgyvendinantis projektą „Seimos, sporto ir laisvalaikio parko Širvintose įrengimas“
A904	PV	G. Petruškevičienė
	PV asist.	V. Zokaitis
30532	PDV	R. Jasiukė
	S. Arch.	J. Rimeika
	Inž.	L. Pogadaitė
Statytojas ŠIRVINTŲ RAJONO SAVIVALDYBĖS ADMINISTRACIJA		Dokumento žymuo S-492-00-PP-SP.B-03
		Laida
		0
		Lapas
		Lapų
LT		1 1



SUTARTINIAI ŽYMĖJIMAI

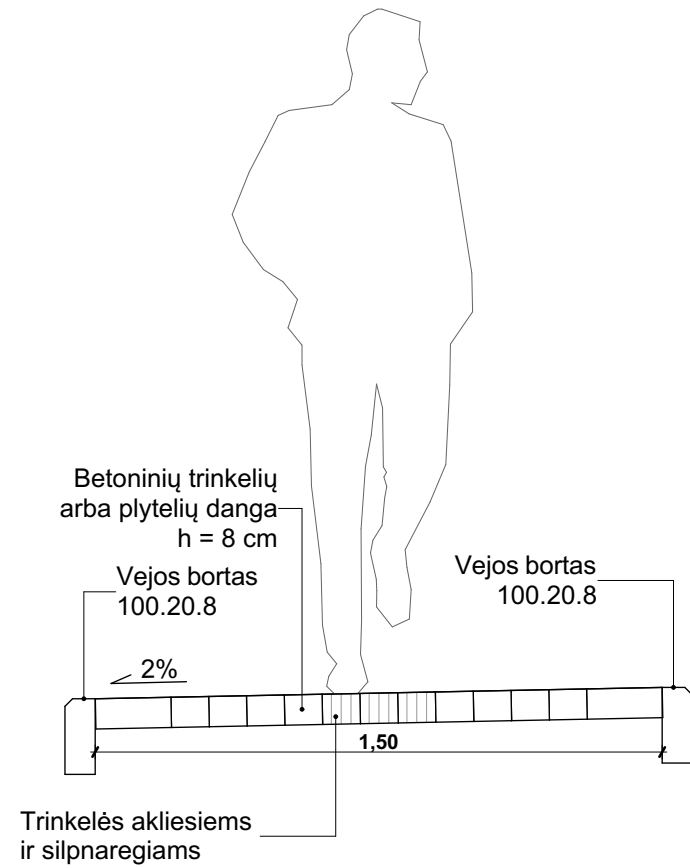
- - - Sklypo riba
- - - Projektuojamos teritorijos riba
- Projektuojami želdynai

OBJEKTAI

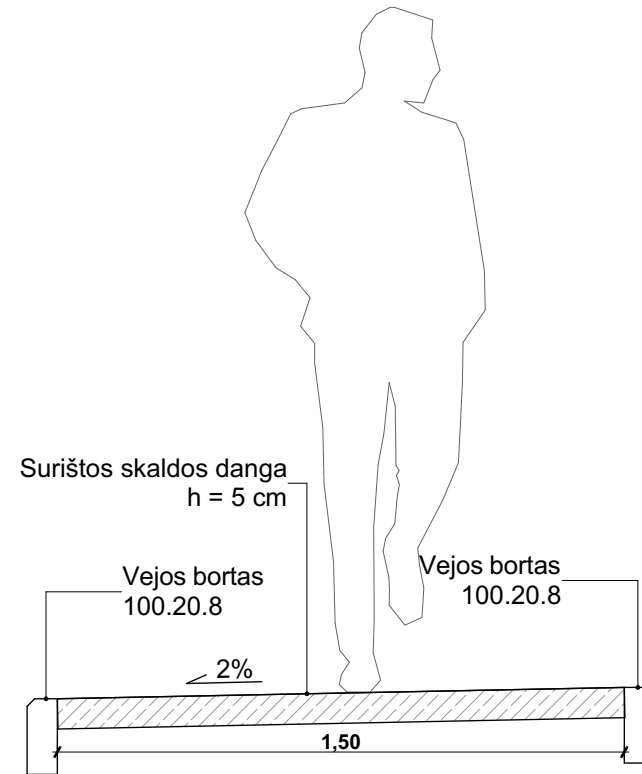
- 01 Automobilių stovėjimo aikštelė 51 vt.
- 02 Nuomos paviljonas su WC
- 03 Lauko tenisas su aptvėrimu
- 04 Riedlenčių rampos
- 05 Vaikų žaidimų aikštelė
- 06 Vaikų žaidimų aikštelė
- 06 Paspirtukų aikštelė
- 07 Pontoninis tiltas
- 08 Mini golfas
- 09 Pavėsinė
- 10 Pavėsinė
- 11 Pavėsinė
- 12 Pavėsinė
- 13 Terasos prie vandens
- 11 Pieva
- 12 Augalų labirintas
- 13 Gertuvė
- 14 Dviračių stovai

0	2020-11	Projektiniai pasiūlymai	
Laida	Išleidimo data	Laidos statusas. Keitimo priežastis (jei taikoma)	
Brėžinys yra AB "Panevėžio statybos trestas" ir Užsakovo nuosavybė. Naudoti tikslams nesusijusiems su projektuojamu objektu, be AB "PST" ir Užsakovo žinios DRAUŽIAMA			
KVAL. PATV. DOK. NR.	 <small>Įmonės kodas 1477 32969 p.stprojekantai@pst.lt</small>		Statinio projekto pavadinimas Sporto ir laisvalaikio teritorijos, Kalnalaukio g. 41, Kalnalaukio g. 43, Širvintose, nauja statyba įgyvendinanti projektą „Šeimos, sporto ir laisvalaikio parko Širvintose įrengimas“
A904	PV	G. Petruškevičienė	Statinio numeris ir pavadinimas Skypo planas - Nr. 00
30532	PDV	V. Zokaitis R. Jasiukė	Dokumento pavadinimas Želdinių schema M 1:1000
	S. Arch. Inž.	J. Rimeika L. Pogadaičė	
LT	Statytojas ŠIRVINTŲ RAJONO SAVIVALDYBĖS ADMINISTRACIJA	Dokumento žymuo S-492-00-PP-SP.B-04	
		Lapas	Lapų
		1	1

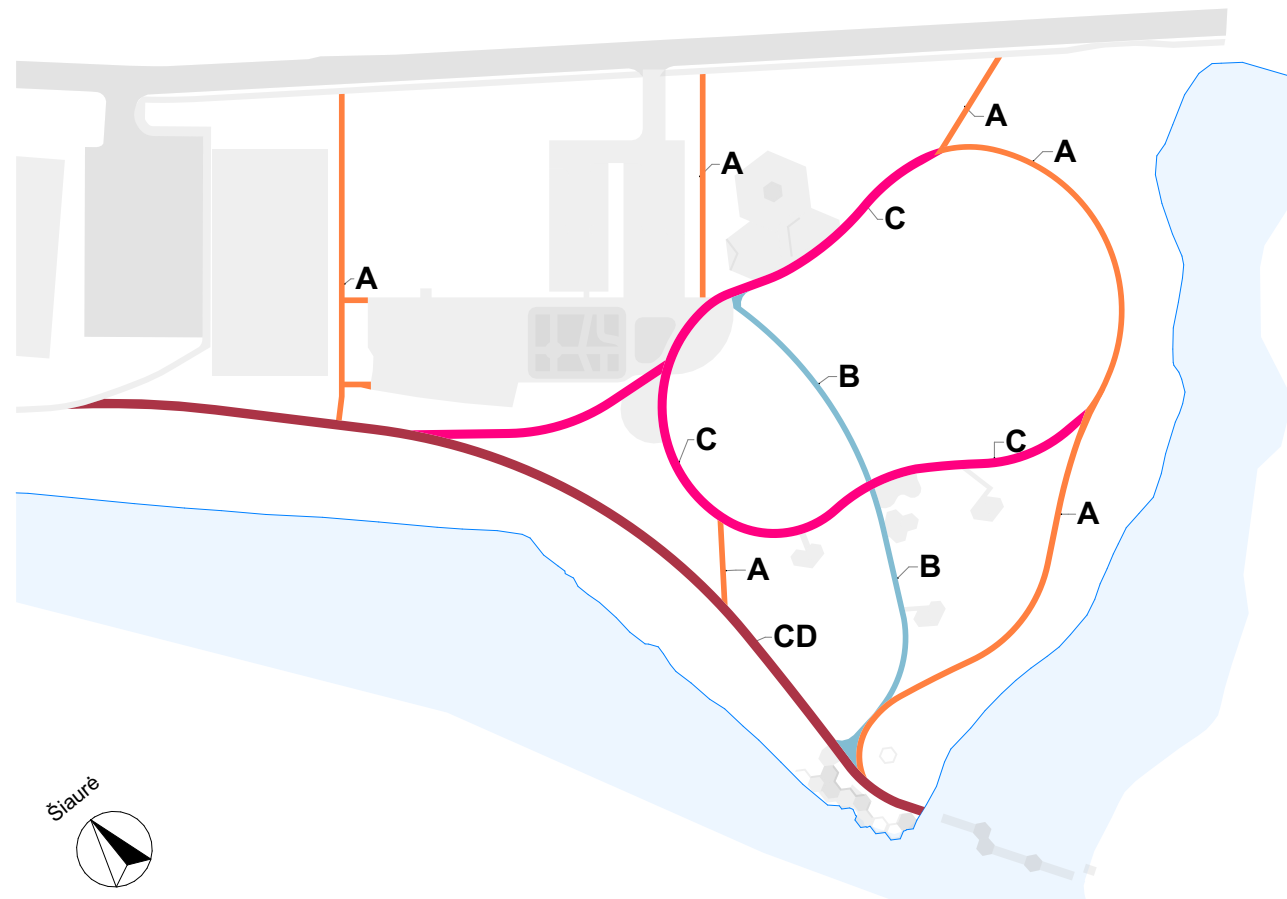
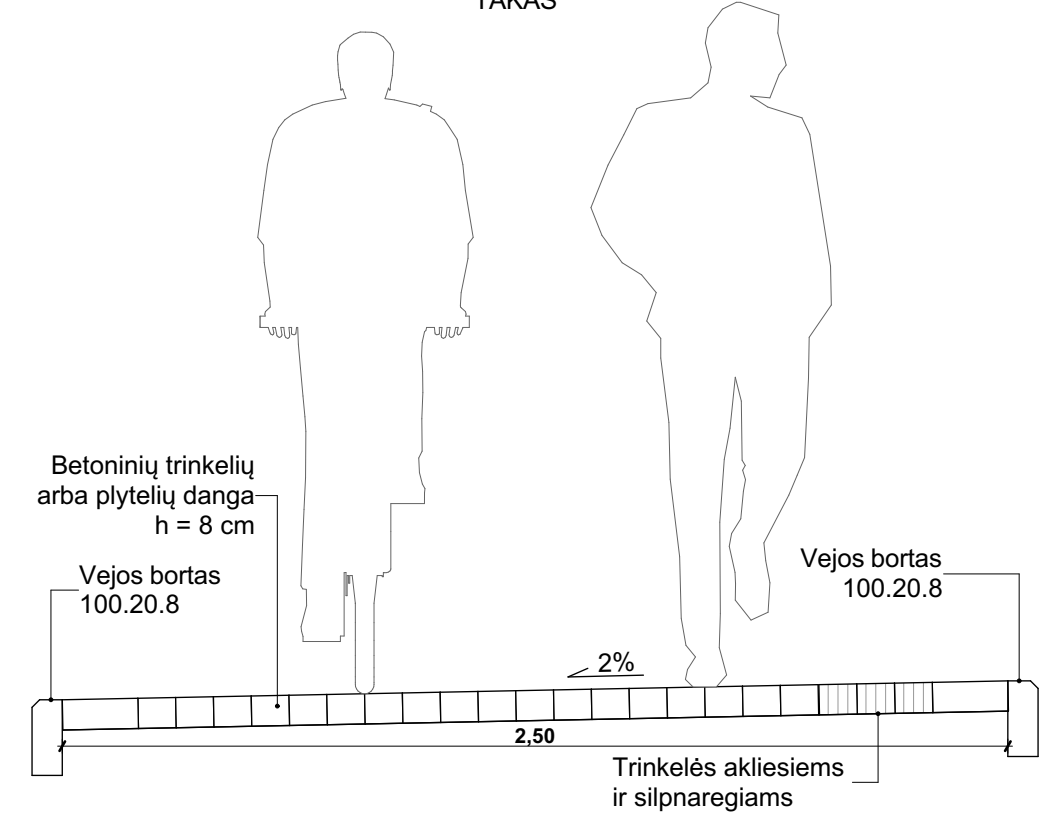
A
PJŪVIS A-A
1,50 m. PLOČIO PĒSČIŪJŪ TAKAS



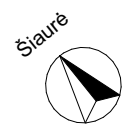
B
PJŪVIS B-B
1,50 m. PLOČIO PĒSČIŪJŪ TAKAS




C / CD
PJŪVIS C-C
2,50 m. PLOČIO TAKAS / BENDRAS PĒSČIŪJŪ IR DVIRAČIŪ TAKAS



Takų schema



0	2020-11	Projektiniai pasiūlymai		
Laida	Išleidimo data	Laidos statusas. Keitimo priežastis (jei taikoma)		
Brėžinys yra AB "Panevėžio statybos trestas" ir Užsakovo nuosavybė. Naudoti tikslams nesusijusiems su projektuojamu objektu, be AB "PST" ir Užsakovo žinios DRAUDŽIAMA				
KVAL. PATV. DOK. NR.	 Įmonės kodas 1477 32969 pst@projektai.pst.lt		Statinio projekto pavadinimas Sporto ir laisvalaikio teritorijos, Kalnalaukio g. 41, Kalnalaukio g. 43, Širvintose, nauja statyba įgyvendinant projektą „Šeimos, sporto ir laisvalaikio parko Širvintose įrengimas“	
A904	PV	G. Petruškevičienė		Statinio numeris ir pavadinimas Skypo planas - Nr. 00
	PV asist.	V. Zokaitis		
30532	PDV	R. Jasiukė		Dokumento pavadinimas Takų schema
	S. Arch.	J. Rimeika		
	Inž.	L. Pogadaitė		
LT	Statytojas ŠIRVINTŲ RAJONO SAVIVALDYBĖS ADMINISTRACIJA		Dokumento žymuo S-492-00-PP-SP.B-05	
			Lapas	Lapų
			1	1

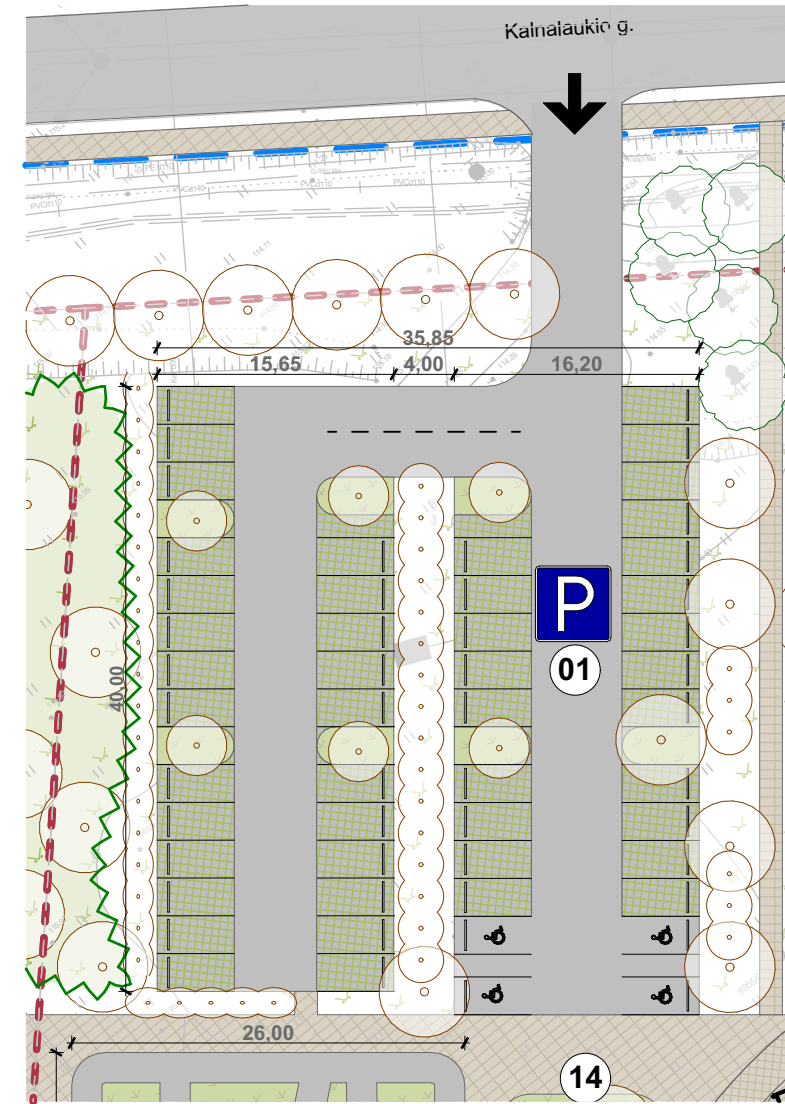
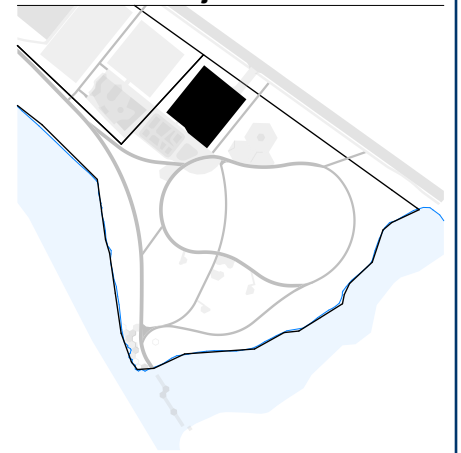


Vizualizacija Nr. 1



Vizualizacija Nr. 2

Situacijos schema



Sklypo planas
M1:500

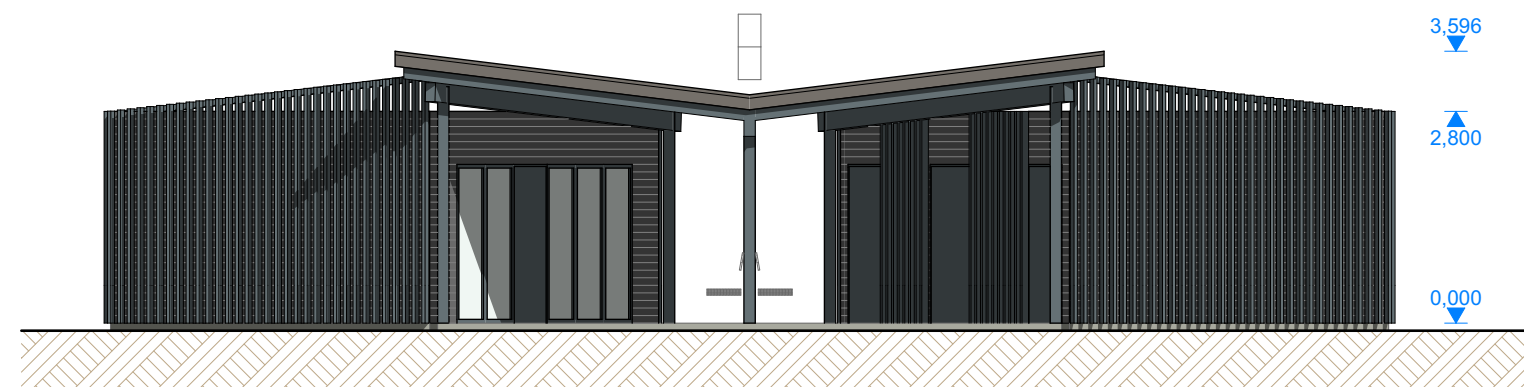
SUTARTINIAI ŽYMĖJIMAI

- Sklypo riba
- Projektuojamos teritorijos riba
- Betoninių trinkelų danga 1
- Betoninių trinkelų danga 2
- Veja
- Korio danga
- Surištos skaldos danga
- Liejama guminė danga/gumos mulčas
- Monolitas
- Asfaltas
- Projektuojami želdynai
- Esami medžiai

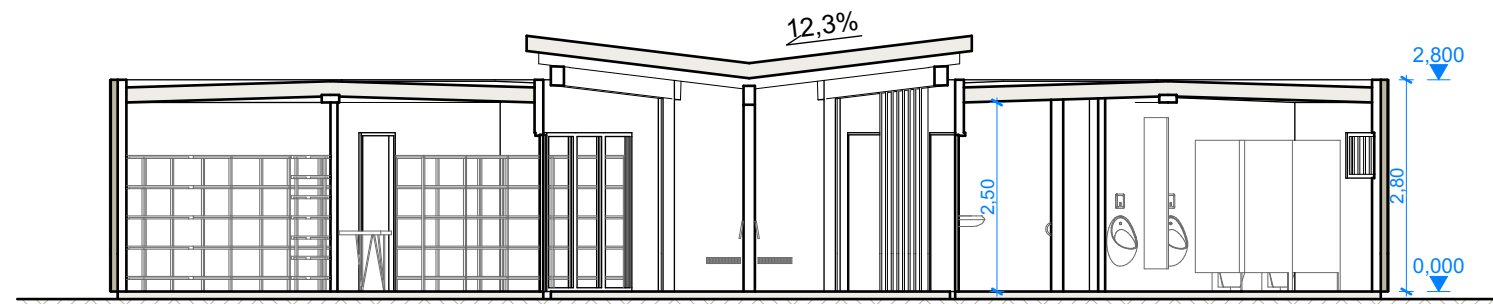
0	2020-11	Projektiniai pasiūlymai		
Laida	Išleidimo data	Laidos statusas. Keitimo priežastis (jei taikoma)		
Brėžinys yra AB "Panevėžio statybos trestas" ir Užsakovo nuosavybė. Naudoti tikslams nesusijusiems su projektuojamu objektu, be AB "PST" ir Užsakovo žinios DRAUDŽIAMA				
KVAL. PATV. DOK. NR.	 Įmonės kodas 1477 32969 pstprojekantai@pst.lt		Statinio projekto pavadinimas Sporto ir laisvalaikio teritorijos, Kainalaukių g. 41, Kainalaukių g. 43, Širvintose, nauja statyba įgyvendinant projektą „Šeimos, sporto ir laisvalaikio parko Širvintose įrengimas“	
A904	PV	G. Petruškevičienė	Statinio numeris ir pavadinimas Visi statiniai - Nr. XX	
	PV asist.	V. Zokaitis		
A904	PDV	G. Petruškevičienė		
	S.Arch.	J. Rimeika		
			Dokumento pavadinimas Automobilių stovėjimo aikštelė, Obj. Nr. 01	Laida 0
LT	Statytojas ŠIRVINTŲ RAJONO SAVIVALDYBĖS ADMINISTRACIJA		Dokumento žymuo S-492-XX-PP-SA.B-06	Lapas 1
			Lapų 1	Lapų 1



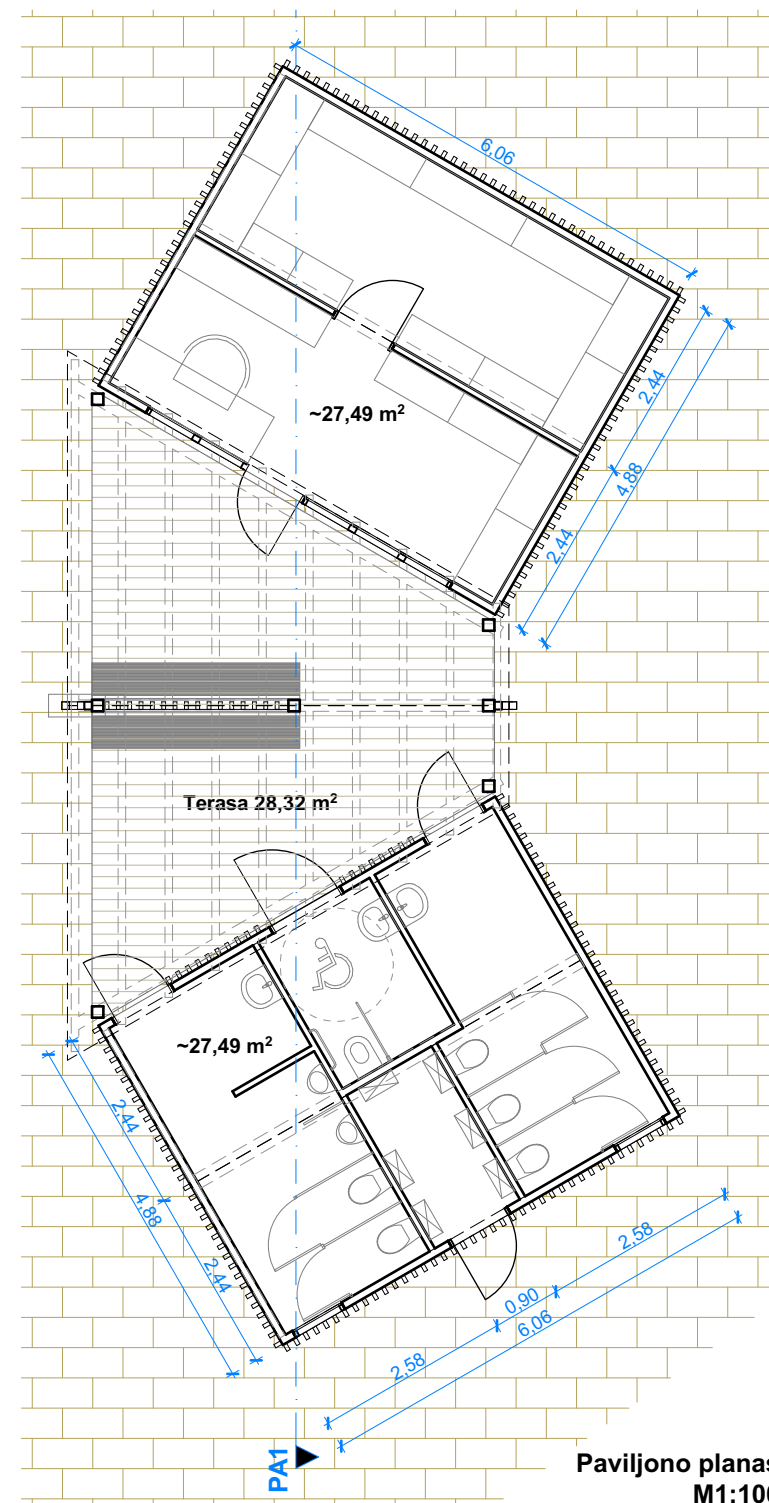
Vizualizacija nr. 1



Fasadas
M1:100

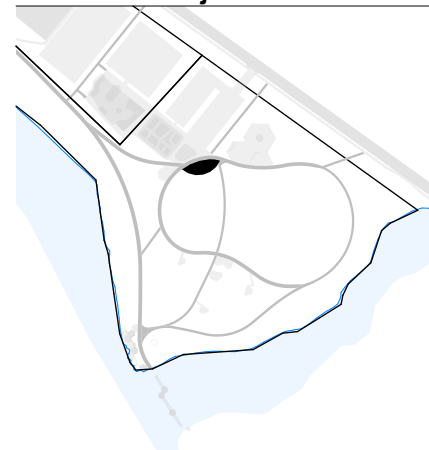


Pjūvis PA1-PA1
M1:100



Paviljono planas
M1:100

Situacijos schema



SUTARTINIAI ŽYMĖJIMAI

- Sklypo riba
- Projektuojamos teritorijos riba
- Betoninių trinkelų danga 1
- Betoninių trinkelų danga 2
- Veja
- Korio danga
- Surištos skaldos danga
- Liejama guminė danga/gumos mulčas
- Monolitas
- Asfaltas
- Projektuojami želdynai
- Esami medžiai

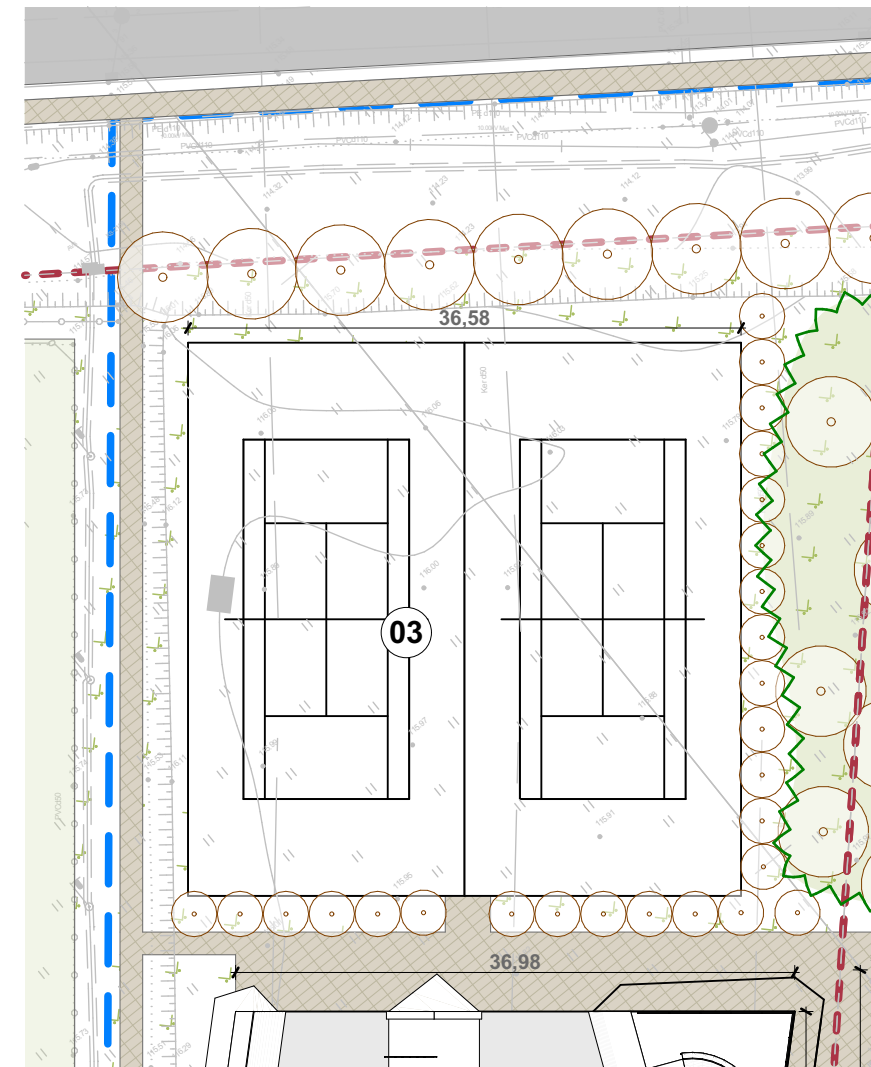
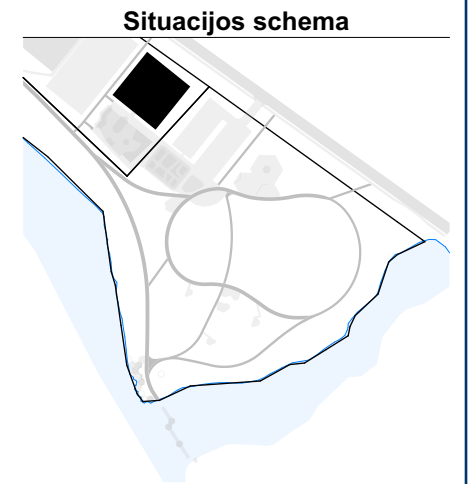
0	2020-11	Projektiniai pasiūlymai		
Laida	Išleidimo data	Laidos statusas. Keitimo priežastis (jei taikoma)		
Brėžinys yra AB "Panevėžio statybos trestas" ir Užsakovo nuosavybė. Naudoti tikslams nesusijusiems su projektuojamu objektu, be AB "PST" ir Užsakovo žinios DRAUDŽIAMA				
KVAL PATV. DOK. NR.	 Įmonės kodas 1477 32969 pstprojekantai@pst.lt		Statinio projekto pavadinimas Sporto ir laisvalaikio teritorijos, Kalnalaukio g. 41, Kalnalaukio g. 43, Širvintose, nauja statyba įgyvendinant projektą „Šeimos, sporto ir laisvalaikio parko Širvintose įrengimas“	
A904	PV	G. Petruškevičienė	Statinio numeris ir pavadinimas Visi statiniai - Nr. XX	
	PV asist.	V. Zokaitis		
A904	PDV	G. Petruškevičienė		
	S.Arch.	J. Rimeika	Dokumento pavadinimas Nuomos paviljonas su WC, Obj. Nr. 02	
			Laida 0	
LT	Statytojas ŠIRVINTŲ RAJONO SAVIVALDYBĖS ADMINISTRACIJA		Dokumento žymuo S-492-XX-PP-SA.B-07	
			Lapas 1	Lapų 1



Vizualizacija nr. 1




Vizualizacija nr. 2



Sklypo planas
M1:500

- SUTARTINIAI ŽYMĖJIMAI**
- Sklypo riba
 - Projektuojamos teritorijos riba
 - Betoninių trinkelų danga 1
 - Betoninių trinkelų danga 2
 - Veja
 - Korio danga
 - Surištos skaldos danga
 - Liejama guminė danga/gumos mulčas
 - Monolitas
 - Asfaltas
 - Projektuojami želdynai
 - Esami medžiai

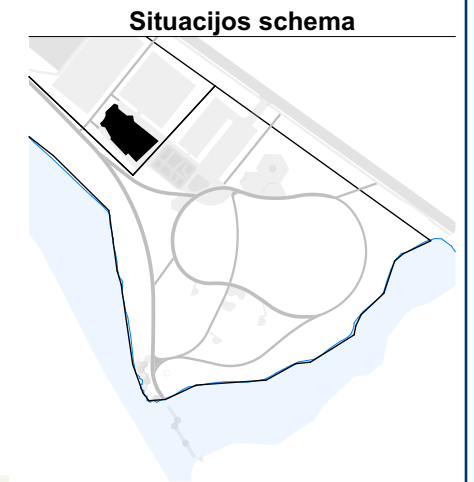
0	2020-11	Projektiniai pasiūlymai			
Laida	Išleidimo data	Laidos statusas. Keitimo priežastis (jei taikoma)			
Brėžinys yra AB "Panevėžio statybos trestas" ir Užsakovo nuosavybė. Naudoti tikslams nesusijusiems su projektuojamu objektu, be AB "PST" ir Užsakovo žinios DRAUDŽIAMA					
KVAL. PATV. DOK. NR.	 Įmonės kodas 1477 32969 pstprojekantai@pst.lt		Statinio projekto pavadinimas Sporto ir laisvalaikio teritorijos, Kalnalaukio g. 41, Kalnalaukio g. 43, Širvintose, nauja statyba įgyvendinant projektą „Šeimos, sporto ir laisvalaikio parko Širvintose įrengimas“		
A904	PV	G. Petruškevičienė	Statinio numeris ir pavadinimas Visi statiniai - Nr. XX		
	PV asist.	V. Zokaitis			
A904	PDV	G. Petruškevičienė	Dokumento pavadinimas Lauko teniso kortai su aptvėrimu, Obj. Nr. 03		
	S.Arch.	J. Rimeika			
LT	Statytojas ŠIRVINTŲ RAJONO SAVIVALDYBĖS ADMINISTRACIJA		Dokumento žymuo S-492-XX-PP-SA.B-08	Lapas	Lapų
				1	1



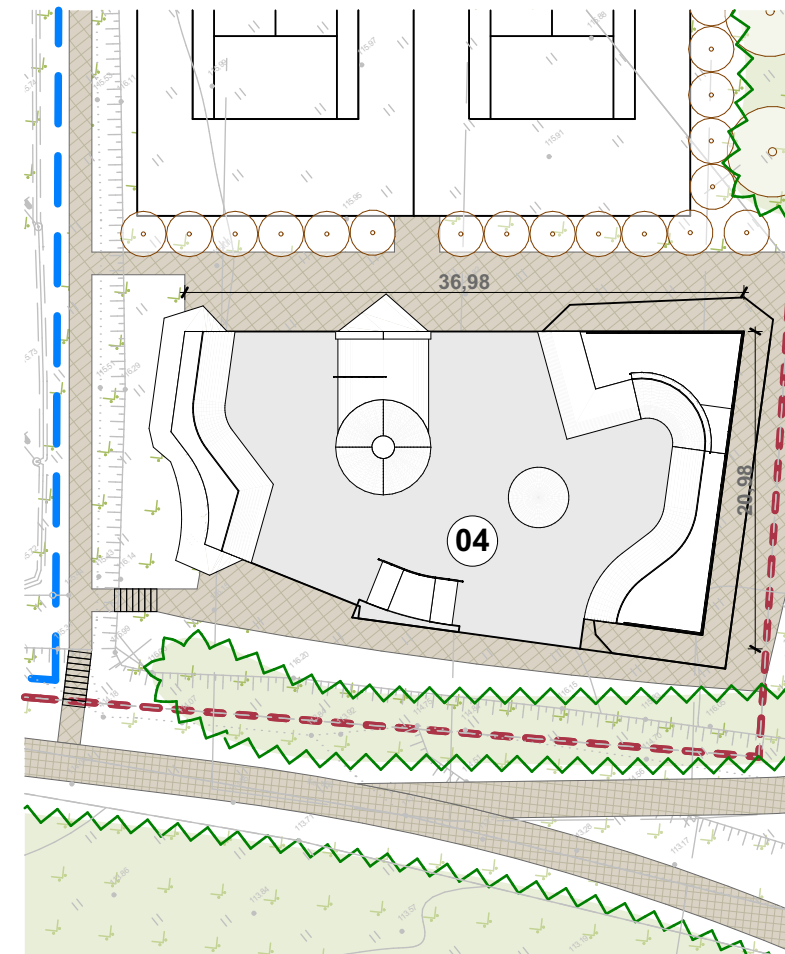
Vizualizacija Nr. 1



Vizualizacija Nr. 2



Situacijos schema



Sklypo planas
M1:500

- SUTARTINIAI ŽYMĖJIMAI**
- Sklypo riba
 - Projektuojamos teritorijos riba
 - Betoninių trinkelų danga 1
 - Betoninių trinkelų danga 2
 - Veja
 - Korio danga
 - Surištos skaldos danga
 - Liejama guminė danga/gumos mulčas
 - Monolitas
 - Asfaltas
 - Projektuojami želdynai
 - Esami medžiai

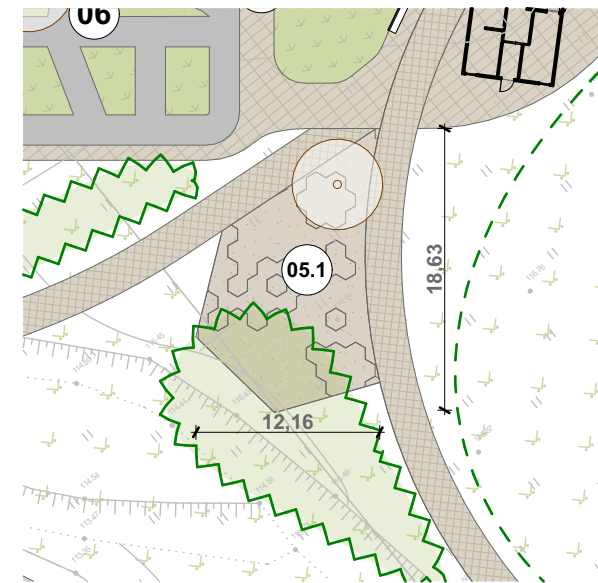
0	2020-11	Projektiniai pasiūlymai			
Laida	Išleidimo data	Laidos statusas. Keitimo priežastis (jei taikoma)			
Brėžinys yra AB "Panevėžio statybos trestas" ir Užsakovo nuosavybė. Naudoti tikslams nesusijusiems su projektuojamu objektu, be AB "PST" ir Užsakovo žinios DRAUDŽIAMA					
KVAL. PATV. DOK. NR.	 Įmonės kodas 1477 32969 pstprojektai@pst.lt		Statinio projekto pavadinimas Sporto ir laisvalaikio teritorijos, Kalnalaukio g. 41, Kalnalaukio g. 43, Širvintose, nauja statyba įgyvendinant projektą „Šeimos, sporto ir laisvalaikio parko Širvintose įrengimas“		
A904	PV	G. Petruškevičienė	Statinio numeris ir pavadinimas Visi statiniai - Nr. XX		
	PV asist.	V. Zokaitis			
A904	PDV	G. Petruškevičienė			
	S.Arch.	J. Rimeika	Dokumento pavadinimas Riedlenčių rampos, Obj. Nr. 04	Laida	
				0	
LT	Statytojas	ŠIRVINTŲ RAJONO SAVIVALDYBĖS ADMINISTRACIJA		Dokumento žymuo S-492-XX-PP-SA.B-09	Lapas
				1	Lapų
				1	1



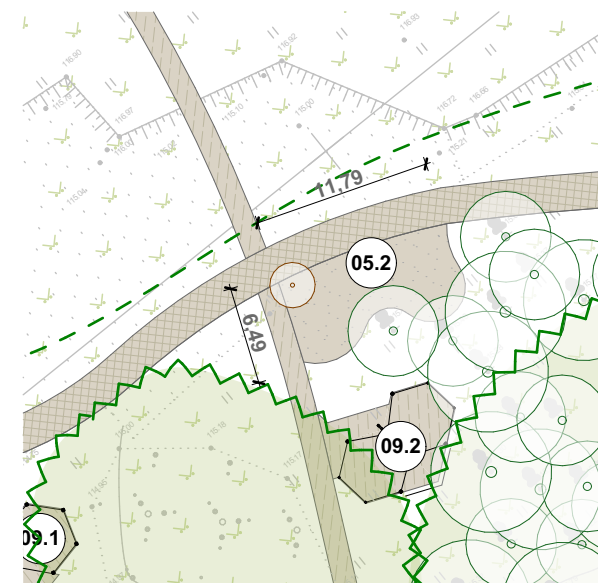
Vizualizacija nr. 1



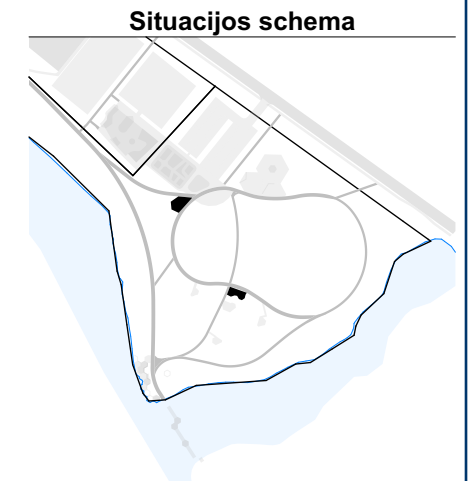
Vizualizacija nr. 2



Sklypo planas
M1:500




Sklypo planas
M1:500



SUTARTINIAI ŽYMĖJIMAI

- Sklypo riba
- Projektuojamos teritorijos riba
- Betoninių trinkelų danga 1
- Betoninių trinkelų danga 2
- Veja
- Korio danga
- Surištos skaldos danga
- Liejama guminė danga/
gumos mulčas
- Monolitas
- Asfaltas
- Projektuojami želdynai
- Esami medžiai

0	2020-11	Projektiniai pasiūlymai		
Laida	Išleidimo data	Laidos statusas. Keitimo priežastis (jei taikoma)		
Brėžinys yra AB "Panevėžio statybos trestas" ir Užsakovo nuosavybė. Naudoti tikslams nesusijusiems su projektuojamu objektu, be AB "PST" ir Užsakovo žinios DRAUDŽIAMA				
KVAL. PATV. DOK. NR.	 Įmonės kodas 1477 32969 pstprojekantai@pst.lt		Statinio projekto pavadinimas Sporto ir laisvalaikio teritorijos, Kalnalaukio g. 41, Kalnalaukio g. 43, Širvintose, nauja statyba įgyvendinant projektą „Šeimos, sporto ir laisvalaikio parko Širvintose įrengimas“	
A904	PV	G. Petruškevičienė	Statinio numeris ir pavadinimas Visi statiniai - Nr. XX	
	PV asist.	V. Zokaitis		
A904	PDV	G. Petruškevičienė		
	S.Arch.	J. Rimeika	Dokumento pavadinimas Vaikų žaidimų aikštelė, Obj. Nr. 05.1, 05.2	
LT	Statytojas ŠIRVINTŲ RAJONO SAVIVALDYBĖS ADMINISTRACIJA		Dokumento žymuo S-492-XX-PP-SA.B-10	
			Lapas	Lapų
			1	1

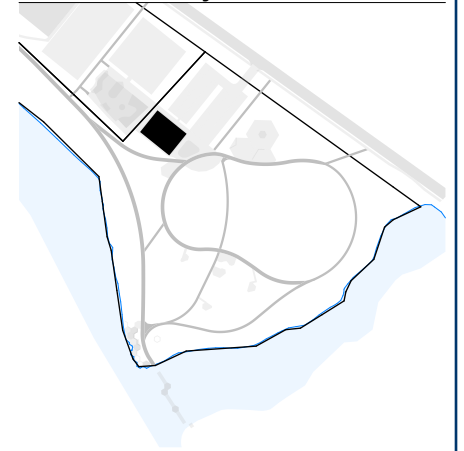


Vizualizacija nr. 1



Parinktis

Situacijos schema



Sklypo planas
M1:500


SUTARTINIAI ŽYMĖJIMAI

- Sklypo riba
- Projektuojamos teritorijos riba
- Betoninių trinkelų danga 1
- Betoninių trinkelų danga 2
- Veja
- Korio danga
- Surištos skaldos danga
- Liejama guminė danga/gumos mulčas
- Monolitas
- Asfaltas
- Projektuojami želdynai
- Esami medžiai


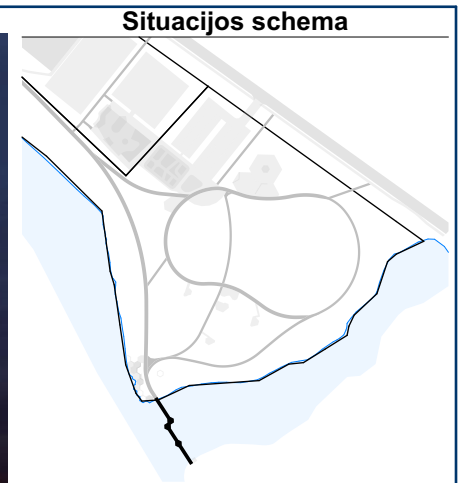
0	2020-11	Projektiniai pasiūlymai		
Laida	Išleidimo data	Laidos statusas. Keitimo priežastis (jei taikoma)		
Brėžinys yra AB "Panevėžio statybos trestas" ir Užsakovo nuosavybė. Naudoti tikslams nesusijusiems su projektuojamu objektu, be AB "PST" ir Užsakovo žinios DRAUDŽIAMA				
KVAL PATV. DOK. NR.	 Įmonės kodas 1477 32969 pstprojektai@pst.lt		Statinio projekto pavadinimas Sporto ir laisvalaikio teritorijos, Kalnalaukio g. 41, Kalnalaukio g. 43, Širvintose, nauja statyba įgyvendinant projektą „Šeimos, sporto ir laisvalaikio parko Širvintose įrengimas“	
A904	PV	G. Petruškevičienė	Statinio numeris ir pavadinimas Visi statiniai - Nr. XX	
	PV asist.	V. Zokaitis		
A904	PDV	G. Petruškevičienė		
	S.Arch.	J. Rimeika		
			Dokumento pavadinimas Paspirtukų aikštelė, Obj. Nr. 06	Laida 0
LT	Statytojas ŠIRVINTŲ RAJONO SAVIVALDYBĖS ADMINISTRACIJA		Dokumento žymuo S-492-XX-PP-SA.B-11	Lapas 1
				Lapų 1



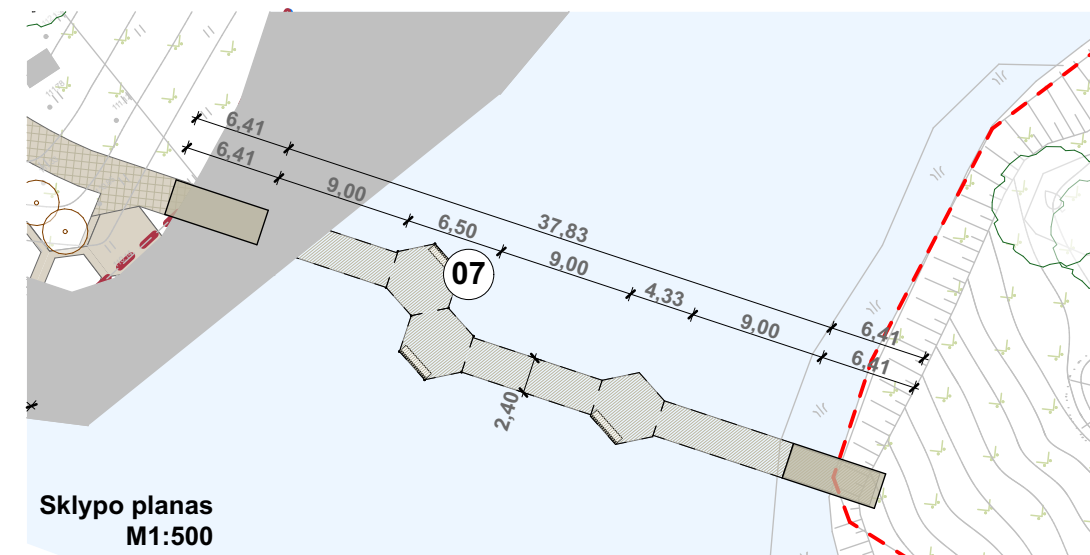
Vizualizacija nr. 1




Vizualizacija nr. 2



Vizualizacija nr. 3



Sklypo planas
M1:500

0	2020-11	Projektiniai pasiūlymai		
Laida	Išleidimo data	Laidos statusas. Keitimo priežastis (jei taikoma)		
Brėžinys yra AB "Panevėžio statybos trestas" ir Užsakovo nuosavybė. Naudoti tikslams nesusijusiems su projektuojamu objektu, be AB "PST" ir Užsakovo žinios DRAUDŽIAMA				
KVAL PATV. DOK. NR.	 Įmonės kodas 1477 32969 pstprojekantai@pst.lt		Statinio projekto pavadinimas Sporto ir laisvalaikio teritorijos, Kalnalaukio g. 41, Kalnalaukio g. 43, Širvintose, nauja statyba įgyvendinant projektą „Šeimos, sporto ir laisvalaikio parko Širvintose įrengimas“	
A904	PV	G. Petruškevičienė	Statinio numeris ir pavadinimas Visi statiniai - Nr. XX	
	PV asist.	V. Zokaitis		
A904	PDV	G. Petruškevičienė	Dokumento pavadinimas Pontoninis tiltas, Obj. Nr. 07	
	S.Arch.	J. Rimeika	Laida 0	
LT	Statytojas ŠIRVINTŲ RAJONO SAVIVALDYBĖS ADMINISTRACIJA		Dokumento žymuo S-492-XX-PP-SA.B-12	Lapas 1
			Lapų 1	Lapų 1

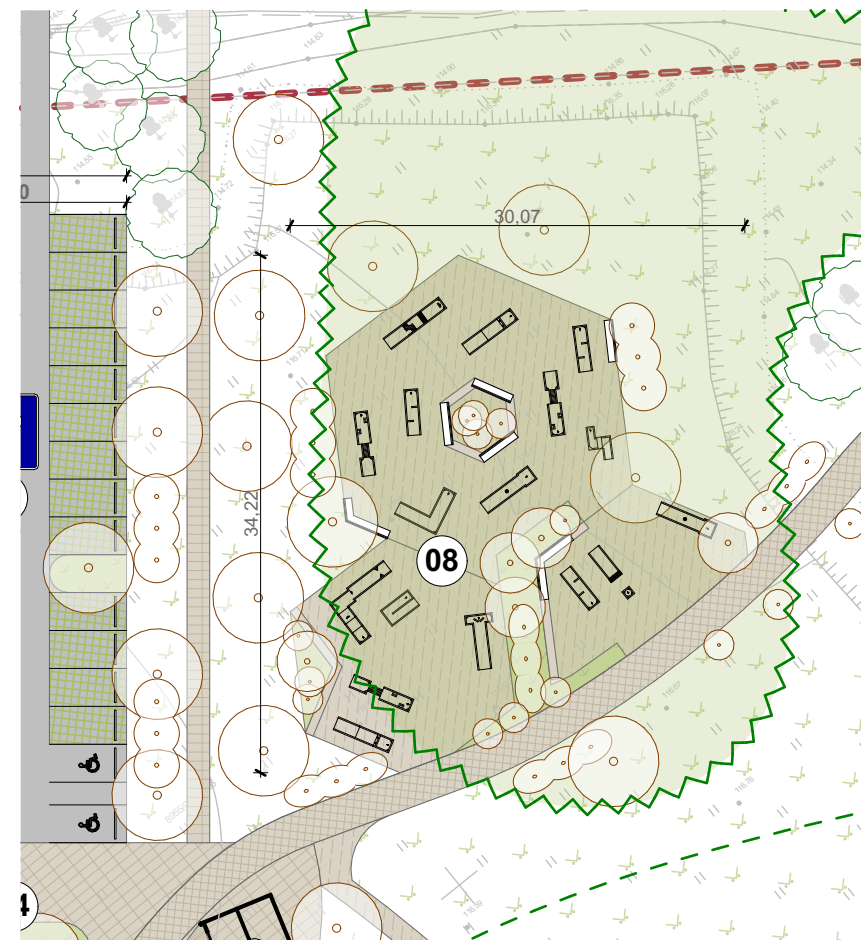
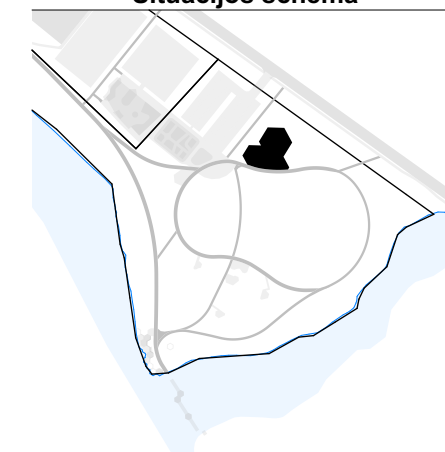


Vizualizacija nr. 1



Vizualizacija nr. 2

Situacijos schema



Sklypo planas
M1:500


SUTARTINIAI ŽYMĖJIMAI

- Sklypo riba
- Projektuojamos teritorijos riba
- Betoninių trinkelų danga 1
- Betoninių trinkelų danga 2
- Veja
- Korio danga
- Surištos skaldos danga
- Liejama guminė danga/gumos mulčas
- Monolitas
- Asfaltas
- Projektuojami želdynai
- Esami medžiai

0	2020-11	Projektiniai pasiūlymai		
Laida	Išleidimo data	Laidos statusas. Keitimo priežastis (jei taikoma)		
Brėžinys yra AB "Panevėžio statybos trestas" ir Užsakovo nuosavybė. Naudoti tikslams nesusijusiems su projektuojamu objektu, be AB "PST" ir Užsakovo žinios DRAUDŽIAMA				
KVAL. PATV. DOK. NR.	 <small>Įmonės kodas 1477 32969 pstprojekantai@pst.lt</small>		Statinio projekto pavadinimas Sporto ir laisvalaikio teritorijos, Kalnalaukio g. 41, Kalnalaukio g. 43, Širvintose, nauja statyba įgyvendinant projektą „Šeimos, sporto ir laisvalaikio parko Širvintose įrengimas“	
A904	PV	G. Petruškevičienė	Statinio numeris ir pavadinimas Visi statiniai - Nr. XX	
	PV asist.	V. Zokaitis		
A904	PDV	G. Petruškevičienė		
	S.Arch.	J. Rimeika		
			Dokumento pavadinimas Mini golfas, Obj. Nr. 08	Laida 0
LT	Statytojas ŠIRVINTŲ RAJONO SAVIVALDYBĖS ADMINISTRACIJA		Dokumento žymuo S-492-Xx-PP-SA.B-13	Lapas 1
			Lapų 1	Lapų 1

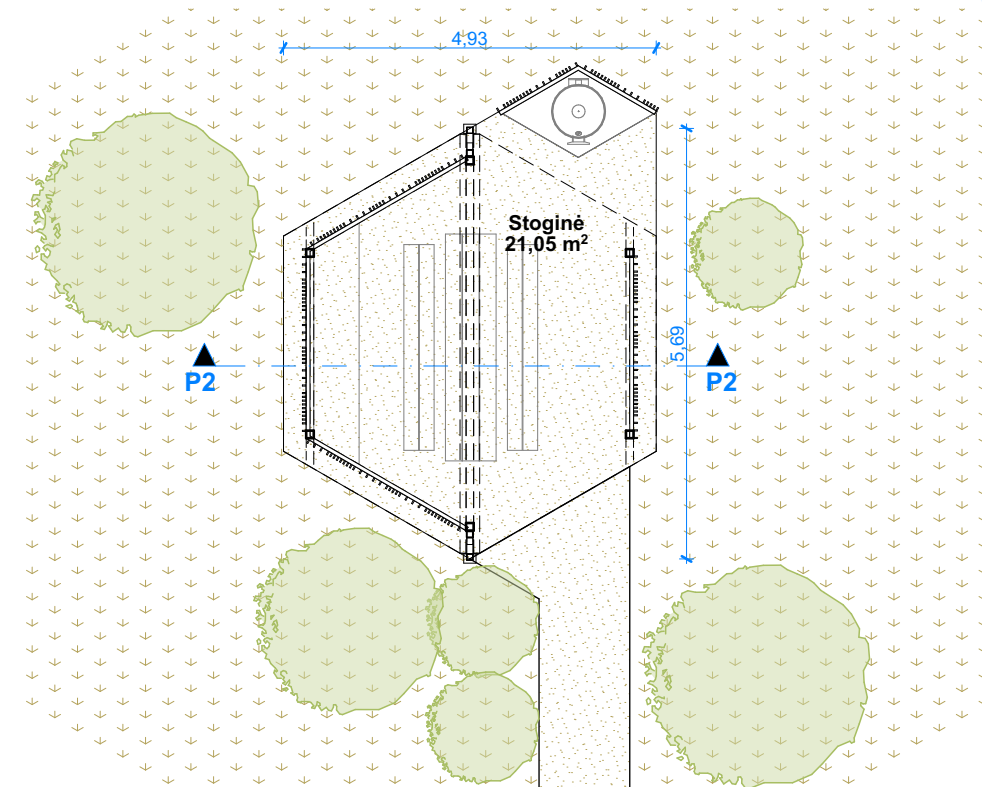
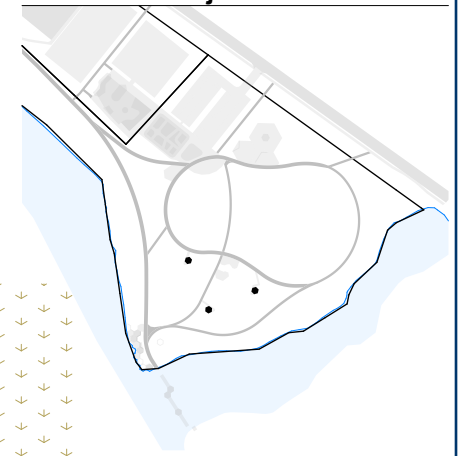


Vizualizacija Nr. 1

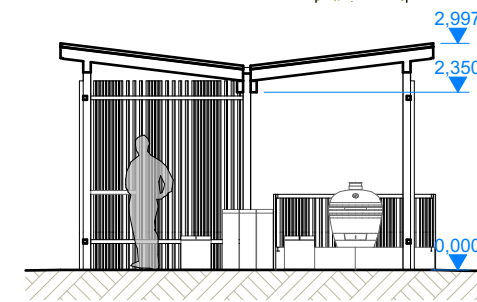


Vizualizacija Nr. 2


Situacijos schema




Pavėsinė nr 1
M1:100



Pjūvis P2-P2
M1:100

0	2020-11	Projektiniai pasiūlymai		
Laida	Išleidimo data	Laidos statusas. Keitimo priežastis (jei taikoma)		
Brėžinys yra AB "Panevėžio statybos trestas" ir Užsakovo nuosavybė. Naudoti tikslams nesusijusiems su projektuojamu objektu, be AB "PST" ir Užsakovo žinios DRAUDŽIAMA				
KVAL PATV. DOK. NR.	 Įmonės kodas 1477 32969 pstprojektai@pst.lt		Statinio projekto pavadinimas Sporto ir laisvalaikio teritorijos, Kalnalaukio g. 41, Kalnalaukio g. 43, Širvintose, nauja statyba įgyvendinant projektą „Šeimos, sporto ir laisvalaikio parko Širvintose įrengimas“	
A904	PV	G. Petruškevičienė	Statinio numeris ir pavadinimas Visi statiniai - Nr. XX	
	PV asist.	V. Zokaitis		
A904	PDV	G. Petruškevičienė		
	S.Arch.	J. Rimeika		
			Dokumento pavadinimas Pavėsinės, Obj. Nr. 09.1, 09.3, 09.4	Laida 0
LT	Statytojas ŠIRVINTŲ RAJONO SAVIVALDYBĖS ADMINISTRACIJA		Dokumento žymuo S-492-XX-PP-SA.B-14	Lapas 1
				Lapų 1

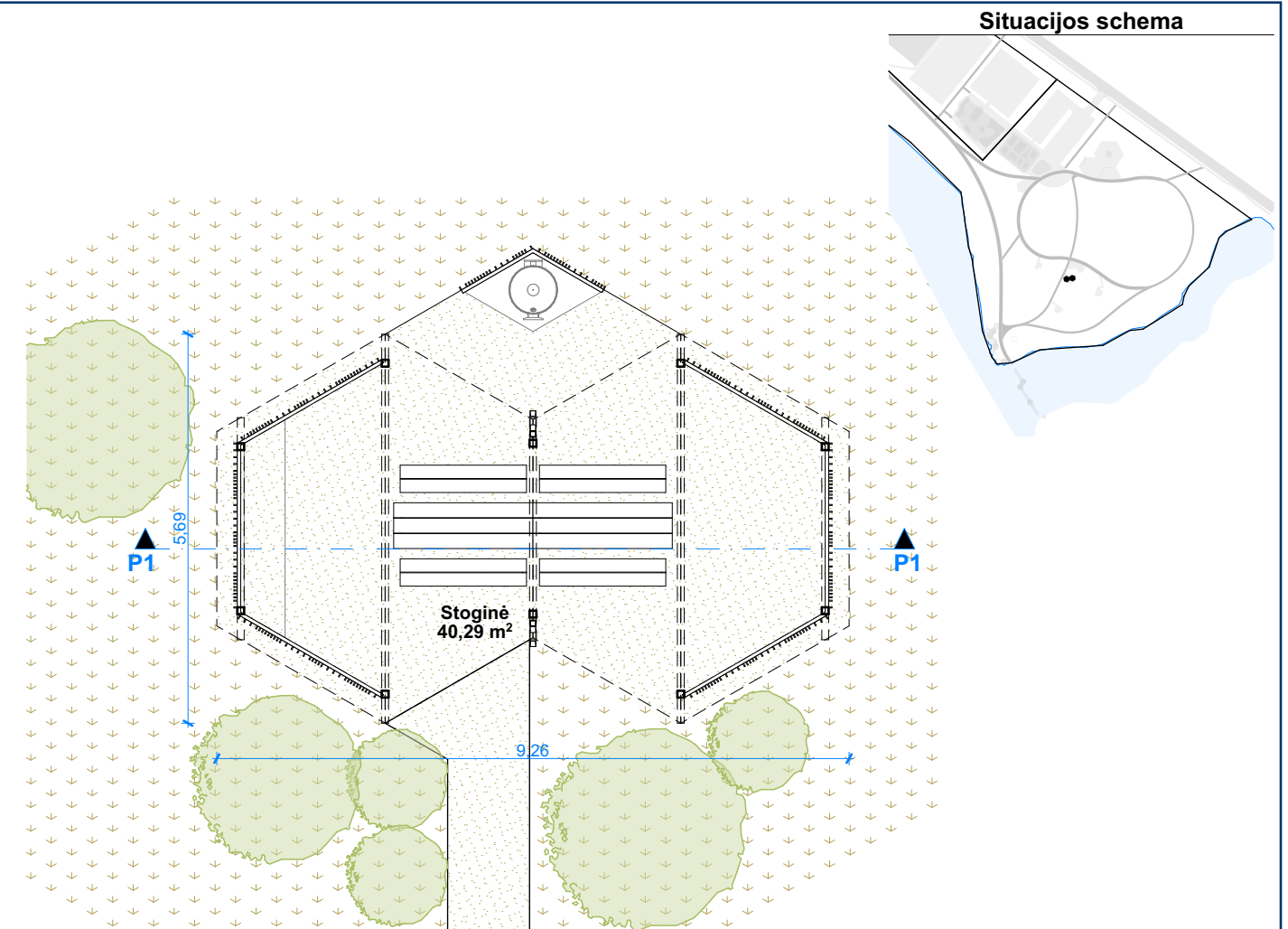


Vizualizacija Nr. 1

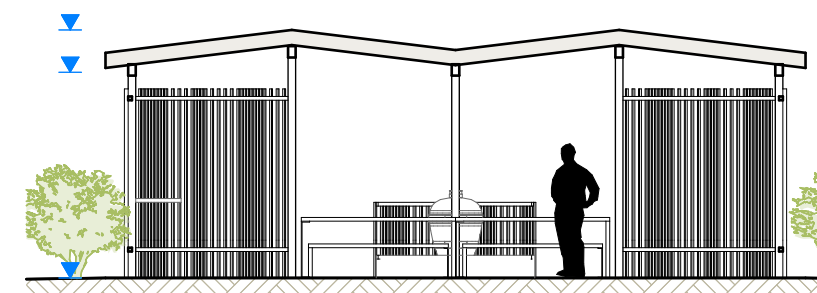


Vizualizacija Nr. 2


Situacijos schema



Stoginės Nr1 planas
M1:100




Pjūvis P1-P1
M1:100

0	2020-11	Projektiniai pasiūlymai		
Laida	Išleidimo data	Laidos statusas. Keitimo priežastis (jei taikoma)		
Brėžinys yra AB "Panevėžio statybos trestas" ir Užsakovo nuosavybė. Naudoti tikslams nesusijusiems su projektuojamu objektu, be AB "PST" ir Užsakovo žinios DRAUDŽIAMA				
KVAL PATV. DOK. NR.	 Įmonės kodas 1477 32969 pstprojektai@pst.lt		Statinio projekto pavadinimas Sporto ir laisvalaikio teritorijos, Kalnalaukio g. 41, Kalnalaukio g. 43, Širvintose, nauja statyba įgyvendinant projektą „Šeimos, sporto ir laisvalaikio parko Širvintose įrengimas“	
A904	PV	G. Petruškevičienė	Statinio numeris ir pavadinimas Visi statiniai - Nr. XX	
	PV asist.	V. Zokaitis		
A904	PDV	G. Petruškevičienė		
	S.Arch.	J. Rimeika		
			Dokumento pavadinimas Pavėsinės, Obj. Nr. 09.2	Laida 0
LT	Statytojas ŠIRVINTŲ RAJONO SAVIVALDYBĖS ADMINISTRACIJA		Dokumento žymuo S-492-XX-PP-SA.B-15	Lapas 1
			Lapas	Lapų
			1	1

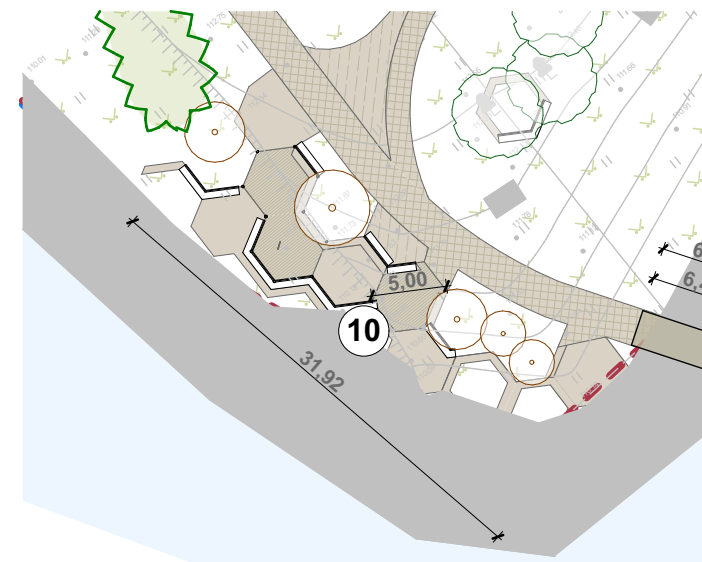
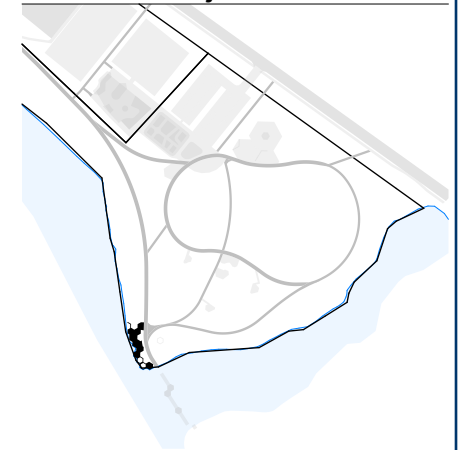


Vizualizacija nr. 1



Vizualizacija nr. 1

Situacijos schema



TERASŲ PLANAS
M1:500

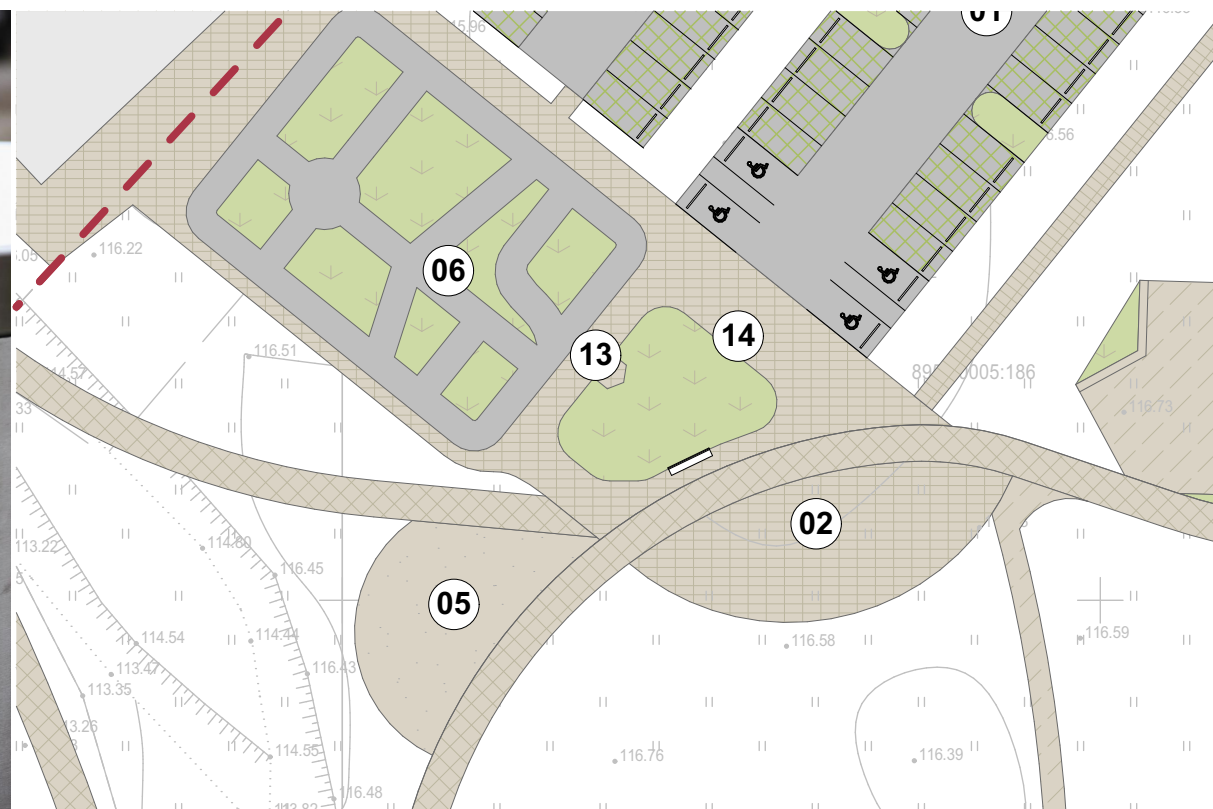
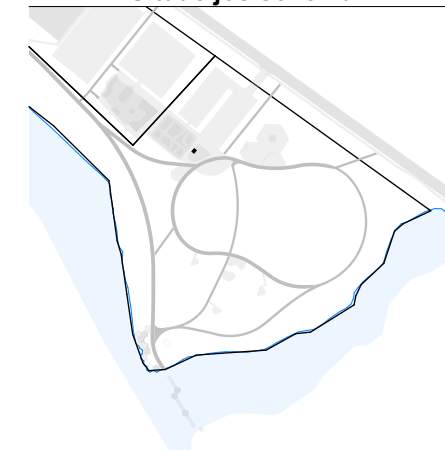
SUTARTINIAI ŽYMĖJIMAI

- Sklypo riba
- Projektuojamos teritorijos riba
- Betoninių trinkelų danga 1
- Betoninių trinkelų danga 2
- Veja
- Korio danga
- Surištos skaldos danga
- Liejama guminė danga/
gumos mulčas
- Monolitas
- Asfaltas
- Projektuojami želdynai
- Esami medžiai

Vizualizacija


0	2020-11	Projektiniai pasiūlymai		
Laida	Išleidimo data	Laidos statusas. Keitimo priežastis (jei taikoma)		
Brėžinys yra AB "Panevėžio statybos trestas" ir Užsakovo nuosavybė. Naudoti tikslams nesusijusiems su projektuojamu objektu, be AB "PST" ir Užsakovo žinios DRAUDŽIAMA				
KVAL. PATV. DOK. NR.	 Įmonės kodas 1477 32969 pstprojektai@pst.lt		Statinio projekto pavadinimas Sporto ir laisvalaikio teritorijos, Kalnalaukio g. 41, Kalnalaukio g. 43, Širvintose, nauja statyba įgyvendinant projektą „Šeimos, sporto ir laisvalaikio parko Širvintose įrengimas“	
A904	PV	G. Petruškevičienė	Statinio numeris ir pavadinimas Visi statiniai - Nr. XX	
	PV asist.	V. Zokaitis		
A904	PDV	G. Petruškevičienė		
	S.Arch.	J. Rimeika		
			Dokumento pavadinimas Terasos prie vandens, Obj. Nr. 10	Laida 0
LT	Statytojas ŠIRVINTŲ RAJONO SAVIVALDYBĖS ADMINISTRACIJA		Dokumento žymuo S-492-XX-PP-SA.B-16	Lapas 1
			Lapų 1	

Situacijos schema



Vizualizacija

Sklypo planas M 1:500

0	2020-11	Projektiniai pasiūlymai		
Laida	Išleidimo data	Laidos statusas. Keitimo priežastis (jei taikoma)		
Brėžinys yra AB "Panevėžio statybos trestas" ir Užsakovo nuosavybė. Naudoti tikslams nesusijusiems su projektuojamu objektu, be AB "PST" ir Užsakovo žinios DRAUDŽIAMA				
KVAL PATV. DOK. NR.	 Įmonės kodas 1477 32969 pstprojektai@pst.lt		Statinio projekto pavadinimas Sporto ir laisvalaikio teritorijos, Kalnalaukio g. 41, Kalnalaukio g. 43, Širvintose, nauja statyba įgyvendinant projektą „Šeimos, sporto ir laisvalaikio parko Širvintose įrengimas“	
A904	PV	G. Petruškevičienė	Statinio numeris ir pavadinimas Visi statiniai - Nr. XX	
	PV asist.	V. Zokaitis		
A904	PDV	G. Petruškevičienė		
	S.Arch.	J. Rimeika	Dokumento pavadinimas Gertuvė, Obj. Nr. 13	
LT	Statytojas ŠIRVINTŲ RAJONO SAVIVALDYBĖS ADMINISTRACIJA		Dokumento žymuo S-492-XX-PP-SA.B-17	
			Lapas	Lapų
			1	1




Dviračių stovai

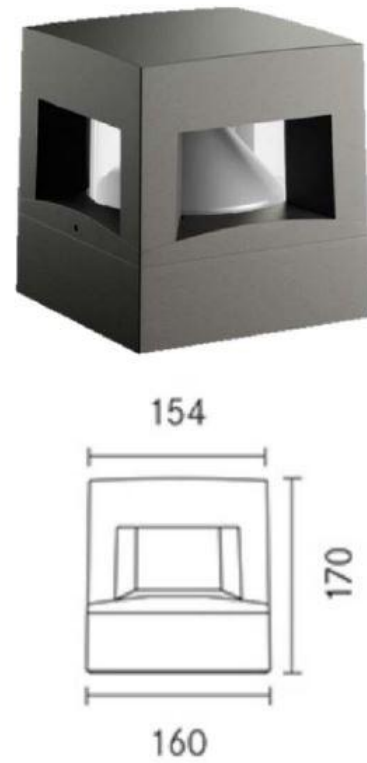



Suoliukai



Šiukšliadėžė

0	2020-11	Projektiniai pasiūlymai		
Laida	Išleidimo data	Laidos statusas. Keitimo priežastis (jei taikoma)		
Brėžinys yra AB "Panevėžio statybos trestas" ir Užsakovo nuosavybė. Naudoti tikslams nesusijusiems su projektuojamu objektu, be AB "PST" ir Užsakovo žinios DRAUDŽIAMA				
KVAL. PATV. DOK. NR.	 Įmonės kodas 1477 32969 pstprojekantai@pst.lt		Statinio projekto pavadinimas Sporto ir laisvalaikio teritorijos, Kalnalaukio g. 41, Kalnalaukio g. 43, Širvintose, nauja statyba įgyvendinant projektą „Šeimos, sporto ir laisvalaikio parko Širvintose įrengimas“	
A904	PV	G. Petruškevičienė	Statinio numeris ir pavadinimas Visi statiniai - Nr. XX	
	PV asist.	V. Zokaitis		
A904	PDV	G. Petruškevičienė	Dokumento pavadinimas Dviračių stovai, Obj. Nr. 14, suoliukai, šiukšliadėžės	
	S.Arch.	J. Rimeika		
LT	Statytojas ŠIRVINTŲ RAJONO SAVIVALDYBĖS ADMINISTRACIJA		Dokumento žymuo S-492-XX-PP-SA.B-18	
			Lapas	Lapų
			1	1



Šviestuvai (terasos)




Šviestuvai (takams ir tiltui)



Šviestuvai (žaidimų ir kitoms aikštelėms)



Šviestuvai (žaidimų ir kitoms aikštelėms)


0	2020-11	Projektiniai pasiūlymai			
Laida	Išleidimo data	Laidos statusas. Keitimo priežastis (jei taikoma)			
Brėžinys yra AB "Panevėžio statybos trestas" ir Užsakovo nuosavybė. Naudoti tikslams nesusijusiems su projektuojamu objektu, be AB "PST" ir Užsakovo žinios DRAUDŽIAMA					
KVAL. PATV. DOK. NR.	 Įmonės kodas 1477 32969 pstprojektai@pst.lt		Statinio projekto pavadinimas Sporto ir laisvalaikio teritorijos, Kalnalaukio g. 41, Kalnalaukio g. 43, Širvintose, nauja statyba įgyvendinant projektą „Šeimos, sporto ir laisvalaikio parko Širvintose įrengimas“		
A904	PV	G. Petruškevičienė	Statinio numeris ir pavadinimas Visi statiniai - Nr. XX		
	PV asist.	V. Zokaitis			
A904	PDV	G. Petruškevičienė			
	S.Arch.	J. Rimeika	Dokumento pavadinimas Šviestuvai	Laida 0	
LT	Statytojas ŠIRVINTŲ RAJONO SAVIVALDYBĖS ADMINISTRACIJA			Dokumento žymuo S-492-XX-PP-SA.B-19	Lapas 1




Vizualizacija Nr.1

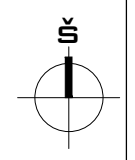


Vizualizacija Nr.2



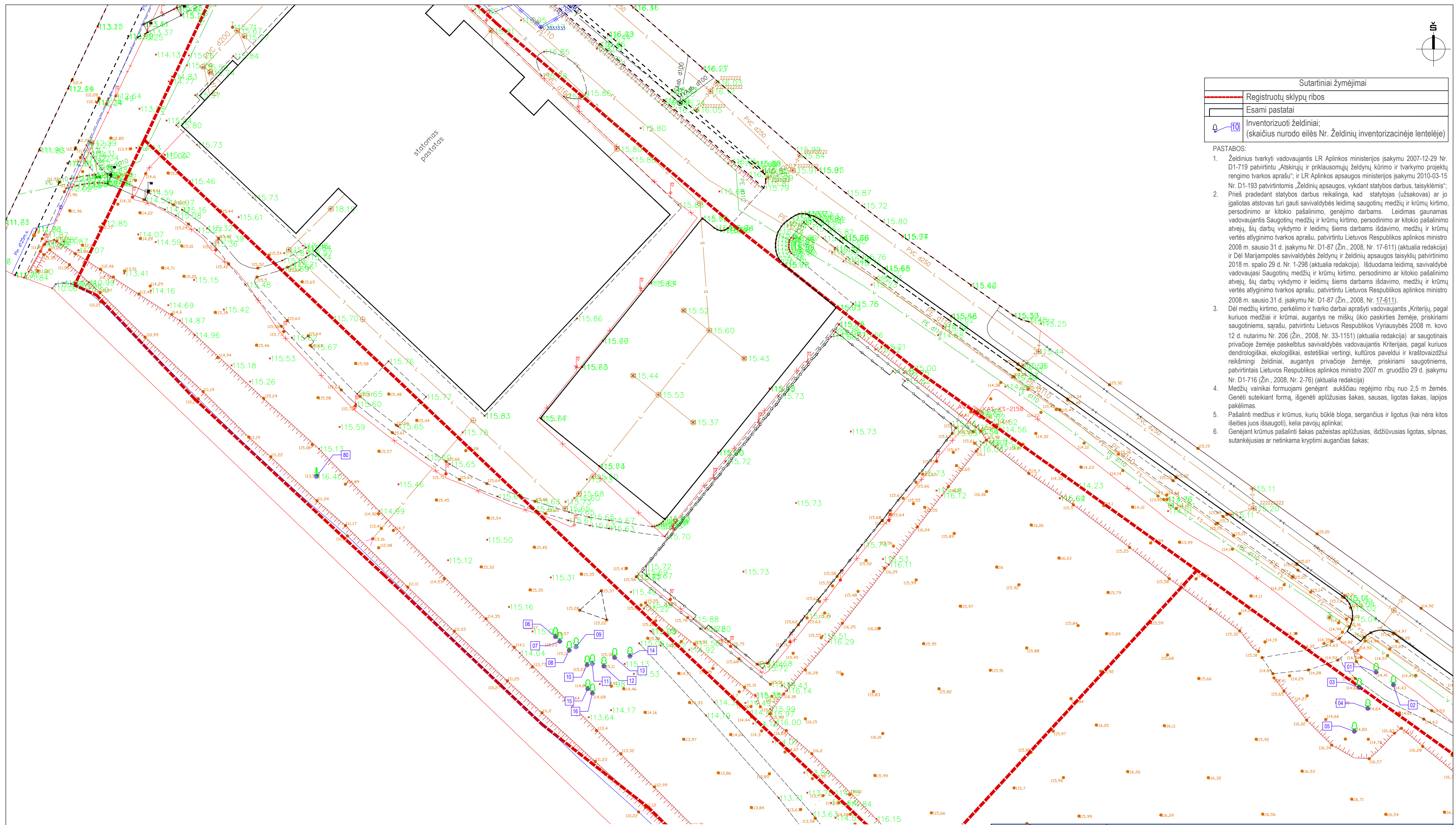
Vizualizacija Nr.3

0	2020-11	Projektiniai pasiūlymai		
Laida	Išleidimo data	Laidos statusas. Keitimo priežastis (jei taikoma)		
Brėžinys yra AB "Panevėžio statybos trestas" ir Užsakovo nuosavybė. Naudoti tikslams nesusijusiems su projektuojamu objektu, be AB "PST" ir Užsakovo žinios DRAUDŽIAMA				
KVAL. PATV. DOK. NR.	 <small>Įmonės kodas 1477 32969 pstprojektai@pst.lt</small>		Statinio projekto pavadinimas Sporto ir laisvalaikio teritorijos, Kalnalaukio g. 41, Kalnalaukio g. 43, Širvintose, nauja statyba įgyvendinant projektą „Šeimos, sporto ir laisvalaikio parko Širvintose įrengimas“	
A904	PV	G. Petruškevičienė	Statinio numeris ir pavadinimas Visi statiniai - Nr. XX	
	PV asist.	V. Zokaitis		
A904	PDV	G. Petruškevičienė	Dokumento pavadinimas Vizualizacijos	
	S.Arch.	J. Rimeika		
LT	Statytojas ŠIRVINTŲ RAJONO SAVIVALDYBĖS ADMINISTRACIJA		Dokumento žymuo S-492-XX-PP-SA.B-20	
			Lapas	Lapų
			1	1

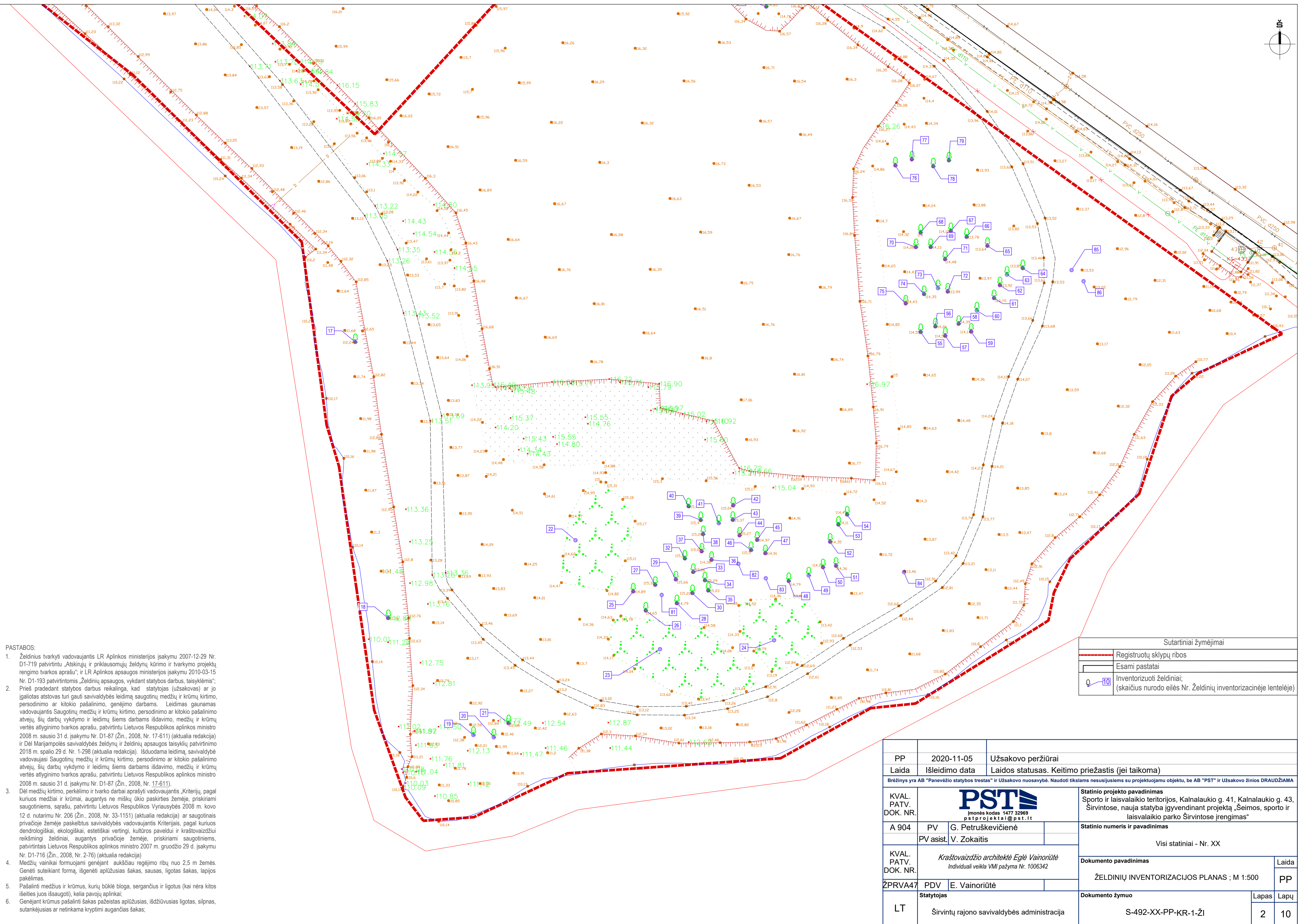
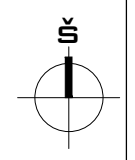


Sutartiniai žymėjimai	
	Registruotų sklypų ribos
	Esami pastatai
	Inventorizuoti želdiniai; (skaičius nurodo eilės Nr. Želdinių inventorizacinėje lentelėje)

- PASTABOS:
- Želdinius tvarkyti vadovaujantis LR Aplinkos ministerijos įsakymu 2007-12-29 Nr. D1-719 patvirtintu „Atskirųjų ir priklausomųjų želdynų kūrimo ir tvarkymo projektų rengimo tvarkos aprašu“; ir LR Aplinkos apsaugos ministerijos įsakymu 2010-03-15 Nr. D1-193 patvirtintomis „Želdinių apsaugos, vykdatant statybos darbus, taisyklėmis“;
 - Prieš pradėdant statybos darbus reikalinga, kad statytojas (užsakovas) ar jo įgaliotas atstovas turi gauti savivaldybės leidimą saugotųjų medžių ir krūmų kirtimo, persodinimo ar kitokio pašalinimo, genėjimo darbams. Leidimas gaunamas vadovaujantis Saugotųjų medžių ir krūmų kirtimo, persodinimo ar kitokio pašalinimo atveju, šių darbų vykdymo ir leidimų šiems darbams išdavimo, medžių ir krūmų vertės atlyginimo tvarkos aprašu, patvirtintu Lietuvos Respublikos aplinkos ministro 2008 m. sausio 31 d. įsakymu Nr. D1-87 (Žin., 2008, Nr. 17-611) (aktuali redakcija) ir Dėl Marijampolės savivaldybės želdynų ir želdinių apsaugos taisyklių patvirtinimo 2018 m. spalio 29 d. Nr. 1-298 (aktuali redakcija). Išduodama leidimą, savivaldybė vadovaujasi Saugotųjų medžių ir krūmų kirtimo, persodinimo ar kitokio pašalinimo atveju, šių darbų vykdymo ir leidimų šiems darbams išdavimo, medžių ir krūmų vertės atlyginimo tvarkos aprašu, patvirtintu Lietuvos Respublikos aplinkos ministro 2008 m. sausio 31 d. įsakymu Nr. D1-87 (Žin., 2008, Nr. 17-611).
 - Dėl medžių kirtimo, perkėlimo ir tvarko darbai aprašyti vadovaujantis „Kriterijų, pagal kuriuos medžiai ir krūmai, augantys ne miškų ūkio paskirties žemėje, priskiriami saugotiniams, sąrašu, patvirtintu Lietuvos Respublikos Vyriausybės 2008 m. kovo 12 d. nutarimu Nr. 206 (Žin., 2008, Nr. 33-1151) (aktuali redakcija) ar saugotinais privačioje žemėje paskelbtus savivaldybės vadovaujantis Kriterijais, pagal kuriuos dendrologiniai, ekologiški, estetiški vertingi, kultūros paveldui ir kraštovaizdžiui reikšmingi želdiniai, augantys privačioje žemėje, priskiriami saugotiniams, patvirtintais Lietuvos Respublikos aplinkos ministro 2007 m. gruodžio 29 d. įsakymu Nr. D1-716 (Žin., 2008, Nr. 2-76) (aktuali redakcija).
 - Medžių vainikai formuojami genėjant aukščiau regejimo ribų nuo 2,5 m žemės. Genėti sutiekiant formą, išgenėti aplūžiusias šakas, sausas, ligotas šakas, lapijos pakėlimas.
 - Pašalinti medžius ir krūmus, kurių būklė bloga, sergančius ir ligotus (kai nėra kitos išeities juos išsaugoti), kelia pavojų aplinkai;
 - Genėjant krūmus pašalinti šakas pažeistas aplūžiusias, išdžiūvusias ligotas, silpnas, sutankėjusias ar netinkama kryptimi augančias šakas;



PP	2020-11-05	Užsakovo peržiūrai	
Laida	Išleidimo data	Laidos statusas. Keitimo priežastis (jei taikoma)	
Brėžinys yra AB "Panevėžio statybos trestas" ir Užsakovo nuosavybė. Naudoti tikslams nesusijusiems su projektuojamu objektu, be AB "PST" ir Užsakovo žinios DRAUŽIAMA			
KVAL. PATV. DOK. NR.			Statinio projekto pavadinimas Sporto ir laisvalaikio teritorijos, Kalnalaukio g. 41, Kalnalaukio g. 43, Širvintose, nauja statyba įgyvendinanti projektą „Šeimos, sporto ir laisvalaikio parko Širvintose įrengimas“
A 904	PV	G. Petruškevičienė	Statinio numeris ir pavadinimas
	PV asist.	V. Zokaitis	
KVAL. PATV. DOK. NR.	Kraštovaizdžio architektė Eglė Vainoriūtė Individuali veikla VMI pažyma Nr. 1006342		Visi statiniai - Nr. XX
ŽPRA47	PDV	E. Vainoriūtė	Dokumento pavadinimas ŽELDINIŲ INVENTORIZACIJOS PLANAS ; M 1:500
LT	Statytojas	Širvintų rajono savivaldybės administracija	
Dokumento žymuo			Laida
S-492-XX-PP-KR-1-ŽI			pp
			Lapas
			Lapų
			1
			10



PASTABOS:

- Želdinius tvarkyti vadovaujantis LR Aplinkos ministerijos įsakymu 2007-12-29 Nr. D1-719 patvirtintu „Atskirųjų ir priklausomųjų želdynų kūrimo ir tvarkymo projektų rengimo tvarkos aprašu“, ir LR Aplinkos apsaugos ministerijos įsakymu 2010-03-15 Nr. D1-193 patvirtintomis „Želdinių apsaugos, vykdančių statybos darbus, taisyklėmis“;
- Prieš pradėdant statybos darbus reikalinga, kad statytojas (užsakovas) ar jo įgaliotas atstovas turi gauti savivaldybės leidimą saugotinių medžių ir krūmų kirtimo, persodinimo ar kitokio pašalinimo, genėjimo darbams. Leidimas gaunamas vadovaujantis Saugotinių medžių ir krūmų kirtimo, persodinimo ar kitokio pašalinimo atveju, šių darbų vykdymo ir leidimų šioms darbams išdavimo, medžių ir krūmų vertės atlyginimo tvarkos aprašu, patvirtintu Lietuvos Respublikos aplinkos ministro 2008 m. sausio 31 d. įsakymu Nr. D1-87 (Žin., 2008, Nr. 17-611) (aktuali redakcija) ir Dėl Marijampolės savivaldybės želdynų ir želdinių apsaugos taisyklių patvirtinimo 2018 m. spalio 29 d. Nr. 1-298 (aktuali redakcija). Išduodama leidimą, savivaldybė vadovaujasi Saugotinių medžių ir krūmų kirtimo, persodinimo ar kitokio pašalinimo atveju, šių darbų vykdymo ir leidimų šioms darbams išdavimo, medžių ir krūmų vertės atlyginimo tvarkos aprašu, patvirtintu Lietuvos Respublikos aplinkos ministro 2008 m. sausio 31 d. įsakymu Nr. D1-87 (Žin., 2008, Nr. 17-611).
- Dėl medžių kirtimo, perkėlimo ir tvarko darbai aprašyti vadovaujantis „Kriterijų, pagal kuriuos medžiai ir krūmai, augantys ne miškų ūkio paskirties žemėje, priskiriami saugotiniams, sąrašas, patvirtintu Lietuvos Respublikos Vyriausybės 2008 m. kovo 12 d. nutarimu Nr. 206 (Žin., 2008, Nr. 33-1151) (aktuali redakcija) ar saugotinis privačioje žemėje paskelbtus savivaldybės vadovaujantis Kriterijais, pagal kuriuos dendrologiniai, ekologiniai, estetiški vertingi, kultūros paveldui ir kraštovaizdžiui reikšmingi želdiniai, augantys privačioje žemėje, priskiriami saugotiniams, patvirtintais Lietuvos Respublikos aplinkos ministro 2007 m. gruodžio 29 d. įsakymu Nr. D1-716 (Žin., 2008, Nr. 2-76) (aktuali redakcija)
- Medžių vainikai formuojami genėjant aukščiaui regėjimo ribų nuo 2,5 m žemės. Genėti suteikiant formą, išgenėti aplūžusias šakas, sausas, ligotas šakas, lapijos pakėlimas.
- Pašalinti medžius ir krūmus, kurių būklė bloga, sergančius ir ligotus (kai nėra kitos išeities juos išsaugoti), kelia pavojų aplinkai;
- Genėjant krūmus pašalinti šakas pažeistas aplūžusias, išdžiūvusias ligotas, silpnas, sutankėjusias ar netinkama kryptimi augančias šakas;

Sutartiniai žymėjimai	
	Registruotų sklypų ribos
	Esami pastatai
	Inventurizuoti želdiniai; (skaičius nurodo eilės Nr. Želdinių inventorizacinėje lentelėje)

PP	2020-11-05	Užsakovo peržiūrai
Laida	Išleidimo data	Laidos statusas. Keitimo priežastis (jei taikoma)
Breznių yra AB "Panevėžio statybos trestas" ir Užsakovo nuosavybė. Naudoti tikslams nesusijusiems su projektuojamu objektu, be AB "PST" ir Užsakovo žinios DRAUŽIAMA		
KVAL. PATV. DOK. NR.	 Įmonės kodas 1477 32969 pstprojekta@pst.lt	
A 904	PV	G. Petruškevičienė
	PV asist.	V. Zokaitis
KVAL. PATV. DOK. NR.	<i>Kraštovaizdžio architektė Eglė Vainoriūtė</i> Individuali veikla VMI pažyma Nr. 1006342	
ŽPRAVA47	PDV	E. Vainoriūtė
LT	Statytojas	Širvintų rajono savivaldybės administracija
Statinio pavadinimas		Statinio numeris ir pavadinimas
Sporto ir laisvalaikio teritorijos, Kalnalaukio g. 41, Kalnalaukio g. 43, Širvintose, nauja statyba įgyvendinanti projektą „Šeimos, sporto ir laisvalaikio parko Širvintose įrengimas“		Visi statiniai - Nr. XX
Dokumento pavadinimas		Laida
ŽELDINIŲ INVENTORIZACIJOS PLANAS ; M 1:500		PP
Dokumento žymuo		Lapas
S-492-XX-PP-KR-1-ŽI		Lapų
		2
		10

SPORTO IR LAISVALAIKIO TERITORIJOS, KALNALAUKIO G. 41, KALNALAUKIO G. 43, ŠIRVINTOSE, NAUJA STATYBA ĮGYVENDINANT PROJEKTĄ „ŠEIMOS, SPORTO IR LAISVALAIKIO PARKO ŠIRVINTOSE ĮRENGIMAS“

ŽELDYNŲ IR ŽELDINIŲ INVENTORIZAVIMO KORTELĖ

Želdyno (objekto) pavadinimas	Medžio, krūmo Nr. plane	Rūšinės sudėties koeficientas	Medžio, krūmo rūšis	Kiekis, vnt.	Amžius, m.	Aukštis, m	Diametras, cm	Medžių grupės skalsumas ar krūmų glaudumas	Medžių, krūmų būklė	Reikalingos tvarkymo priemonės	Pastabos
1	2	3	4	5	6	7	8	9	10	11	12
Kalnalaukio g. 43. Širvintos	1.	3	Uosis paprastasis	1	-	7	19		3	Genėjimas	Kamieno žaizdos, palinkęs 5°
	2.	3	Uosis paprastasis	1	-	7	17		2		Palinkęs 5°
	3.	3	Uosis paprastasis	1	-	7	19		2		
	4.		Uosis paprastasis	1	-	7	25		2		
	5.	3	Uosis paprastasis	1	-	8	32		3	Iškirsti augančias šalia erškėtrožes.	Palinkęs 5°.
	6.	1	Blindė paprastoji	2	-	10	30,23		3	Genėjimas	Kamieno žaizdos, formuojasi drevė
	7.	1	Blindė paprastoji	1	-	10	24		5	Genėjimas, kirtimas	Žaizdos kamienne, užgulta, šalia augančio medžio
	8.	1	Blindė paprastoji	1	-	10	14		5	Genėjimas, kirtimas	Žaizdos kamienne, užgulta, sausos šakos
	9.	1	Blindė paprastoji	1	-	9	36		3	Genėjimas	Palinkęs 15°, kamieno žaizdos
	10.	1	Blindė paprastoji	2	-	9	28, 24		5	Genėjimas, kirtimas	Kamieno žaizdos, užgožtas augančios drebulės
	11.		Drebulė balzaminė	1	-	12	42		4	Genėjimas	Kamieno žaizdos, formuojasi drevė
	12.	1	Blindė paprastoji	2	-	9	17,17		5	Genėjimas, kirtimas	Gumbuotas kamienas, kamieno žaizdos
	13.	1	Blindė paprastoji	1	-	10	18		4	Genėjimas	Kamieno žaizdos
	14.	1	Blindė paprastoji	1	-	10	25		4	Genėjimas	Kamieno žaizdos
	15.		Drebulė balzaminė	1	-	9	15		3	Genėjimas	Kamieno žaizdos
	16.		Drebulė balzaminė	1	-	9	17		2		
	17.	6	Ažuolas paprastasis	1	-	6	17		2	Lajos formavimas, pakėlimas, pažeistų šakų pašalinimas	Kamieno žaizdos, aplaužytos šakos

S-492-00-TP-KR-1-ŽI	LAPAS	LAPŲ	LAIDA
	3	10	0

SPORTO IR LAISVALAIKIO TERITORIJOS, KALNALAUKIO G. 41, KALNALAUKIO G. 43, ŠIRVINTOSE, NAUJA STATYBA ĮGYVENDINANT PROJEKTĄ „ŠEIMOS, SPORTO IR LAISVALAIKIO PARKO ŠIRVINTOSE ĮRENGIMAS“

Želdyno (objekto) pavadinimas	Medžio, krūmo Nr. plane	Rūšinės sudėties koeficientas	Medžio, krūmo rūšis	Kiekis, vnt.	Amžius, m.	Aukštis, m	Diametras, cm	Medžių grupės skalsumas ar krūmų glaudumas	Medžių, krūmų būklė	Reikalingos tvarkymo priemonės	Pastabos
1	2	3	4	5	6	7	8	9	10	11	12
	18.		Ažuolas paprastasis	1	-	5	15		2	Lajos formavimas, pakėlimas, pažeistų šakų pašalinimas	Sausos šakos, nulaužtos
	19.		Gudobelė vienapiestė	2	-	4	15,17		3	Formuoti, pakelti lają, pašalinti išdžiūvusias šakas	Sausos šakos
	20.		Gudobelė vienapiestė	2	-	4	17,17		3	Formuoti, pakelti lają, pašalinti išdžiūvusias šakas	Sausos šakos
	21.		Gudobelė vienapiestė	2	-	4	12,10		3	Formuoti, pakelti lają, pašalinti išdžiūvusias šakas	Sausos šakos
	22.	1	Ieva paprastoji, blindė paprastoji, uosialapis klevas	13	-	7-8	10-30		3	Genėjimas, formavimas. Invazinių medžių pašalinimas.	Sausos šakos
	23.	6	Ažuolas paprastasis, klevas paprastasis, įvairūs krūmai		-	3-5	5-15		3	Pašalinti sausas šakas, sergančius medžius, virtuolius, nuolaužas. Valant pomiškį palikti jaunų medelių ir krūmų 5%. Išsaugoti gudobeles, vaismedžius	
	24.		Dygliuotasis šaltalankis		-	3-6			3	Formuoti, pakelti lają. Pašalinti sausas šakas, sergančius medžius, virtuolius, nuolaužas.	
	25.	1	Blindė paprastoji	1	-	7	26		2	Genėjimas	Sausos šakos
	26.		Obelis	1	-	5	18		2	Genėjimas	Sausos šakos
	27.	1	Blindė paprastoji	2	-	7	16,13		5	Kirtimas	Sausos šakos, užgulta šalia augančio ažuolo
	28.	6	Ažuolas paprastasis	1	-	12	37		3	Genėjimas	Sausos šakos
	29.	6	Ažuolas paprastasis	1	-	10	36		3	Genėjimas	Sausos šakos

S-492-00-TP-KR-1-ŽI	LAPAS	LAPŲ	LAIDA
	4	10	0

SPORTO IR LAISVALAIKIO TERITORIJOS, KALNALAUKIO G. 41, KALNALAUKIO G. 43, ŠIRVINTOSE, NAUJA STATYBA ĮGYVENDINANT PROJEKTĄ „ŠEIMOS, SPORTO IR LAISVALAIKIO PARKO ŠIRVINTOSE ĮRENGIMAS“

Želdyno (objekto) pavadinimas	Medžio, krūmo Nr. plane	Rūšinės sudėties koeficientas	Medžio, krūmo rūšis	Kiekis, vnt.	Amžius, m.	Aukštis, m	Diametras, cm	Medžių grupės skaišumas ar krūmų glaudumas	Medžių, krūmų būklė	Reikalingos tvarkymo priemonės	Pastabos
1	2	3	4	5	6	7	8	9	10	11	12
	30.	6	Ažuolas paprastasis	1	-	10	18		3	Genėjimas	Sausos šakos
	31.	6	Ažuolas paprastasis	1	-	10	20		3	Genėjimas	Sausos šakos
	32.	6	Ažuolas paprastasis	1	-	10	31		4	Genėjimas	Sausos šakos
	33.	6	Ažuolas paprastasis	1	-	10	35		4	Genėjimas	Sausos šakos
	34.	6	Ažuolas paprastasis	1	-	10	19		4	Genėjimas	Sausos šakos, užgultas šalia augančio ąžuolo
	35.	6	Ažuolas paprastasis	1	-	10	22		3	Genėjimas	Sausos šakos
	36.	6/1	Ažuolas paprastasis/Drebulė paprastoji	2	-	10/5	30/8		4/4	Genėjimas/Iškirtimas	Sausos šakos
	37.	6	Ažuolas paprastasis	1	-	12	31		3	Genėjimas	Sausos šakos
	38.	1/3	Drebulė paprastoji/ Uosis paprastasis	2	-	5/10	8/19		3	Genėjimas, formavimas.	
	39.	3	Uosis paprastasis	1	-	10	20		3	Genėjimas, formavimas.	
	40.	3	Uosis paprastasis	1	-	8	44		3	Genėjimas, formavimas.	
	41.	6	Ažuolas paprastasis	1	-	12	31		3	Genėjimas	Sausos šakos
	42.	6	Ažuolas paprastasis	1	-	7	27		4	Genėjimas	Sausos šakos
	43.	6	Ažuolas paprastasis	1	-	14	35		2	Genėjimas	Sausos šakos
	44.	6	Ažuolas paprastasis	1	-	14	34		2	Genėjimas	Sausos šakos
	45.	6	Ažuolas paprastasis	1	-	10	25		3	Genėjimas	Sausos šakos
	46.	6	Ažuolas paprastasis	1	-	10	31		3	Genėjimas	Sausos šakos
	47.	6	Ažuolas paprastasis	1	-	10	30		3	Genėjimas	Sausos šakos, gumbuotas kamienas
	48.	6	Ažuolas paprastasis/Beržas karpotasis	1	-	10/5	31/5		3/3	Genėjimas/Beržo kirtimas	Sausos šakos
	49.	6	Ažuolas paprastasis	1	-	10	28		3	Genėjimas	Sausos šakos
	50.	6	Ažuolas paprastasis	1	-	11	36		3	Genėjimas	Sausos šakos
	51.	6	Ažuolas paprastasis	1	-	9	37		3	Genėjimas	Sausos šakos
	52.	6	Ažuolas paprastasis	1	-	10	33		3	Genėjimas	Sausos šakos

S-492-00-TP-KR-1-ŽI	LAPAS	LAPŲ	LAIDA
	5	10	0

SPORTO IR LAISVALAIKIO TERITORIJOS, KALNALAUKIO G. 41, KALNALAUKIO G. 43, ŠIRVINTOSE, NAUJA STATYBA ĮGYVENDINANT PROJEKTĄ „ŠEIMOS, SPORTO IR LAISVALAIKIO PARKO ŠIRVINTOSE ĮRENGIMAS“

Želdyno (objekto) pavadinimas	Medžio, krūmo Nr. plane	Rūšinės sudėties koeficientas	Medžio, krūmo rūšis	Kiekis, vnt.	Amžius, m.	Aukštis, m	Diametras, cm	Medžių grupės skaičius ar krūmų glaudumas	Medžių, krūmų būklė	Reikalingos tvarkymo priemonės	Pastabos
1	2	3	4	5	6	7	8	9	10	11	12
	53.	6	Ažuolas paprastas	1	-	12	47		3	Genėjimas	Sausos šakos
	54.	6	Ažuolas paprastas	1	-	10	33		3	Genėjimas	Sausos šakos
	55.	6	Ažuolas paprastas	1	-	10	41		3	Genėjimas	Sausos šakos
	56.	6	Ažuolas paprastas	1	-	10	24		3	Genėjimas	Sausos šakos
	57.	6	Ažuolas paprastas	1	-	10	30		3	Genėjimas	Sausos šakos
	58.	6	Ažuolas paprastas	1	-	10	32		3	Genėjimas	Sausos šakos
	59.	6	Ažuolas paprastas	1	-	10	33		3	Genėjimas	Sausos šakos
	60.	6	Ažuolas paprastas	1	-	11	33		3	Genėjimas	Sausos šakos
	61.	6	Ažuolas paprastas	1	-	10	32		3	Genėjimas	Sausos šakos
	62.	3	Uosis paprastas	1	-	8	22		5	Kirtimas projektiniais tikslais	Kamieno žaizda
	63.	3	Uosis paprastas	1	-	7	28		2		
	64.	3	Uosis paprastas	2	-	7	17,18		2		
	65.	3	Uosis paprastas	1	-	8	24		2		
	66.	3	Uosis paprastas	1	-	10	32		2		
	67.	3	Uosis paprastas	1	-	9	26		3	Genėjimas	
	68.	3	Uosis paprastas	1	-	8	21		4	Genėjimas	
	69.	6	Ažuolas paprastas	1	-	12	37		2	Genėjimas	Sausos šakos
	70.	3	Uosis paprastas	1	-	8	24		4	Genėjimas	
	71.	6	Ažuolas paprastas	1	-	11	32		3	Genėjimas	Sausos šakos
	72.	6	Ažuolas paprastas	1	-	10	33		2	Genėjimas	Sausos šakos
	73.	6	Ažuolas paprastas	1	-	10	37		2	Genėjimas	Sausos šakos
	74.	6	Ažuolas paprastas	1	-	12	30		2	Genėjimas	Sausos šakos
	75.	6	Ažuolas paprastas	1	-	10	51		3	Genėjimas	Sausos šakos
	76.	6	Ažuolas paprastas	1	-	12	35		2	Genėjimas	Sausos šakos
	77.	6	Ažuolas paprastas	1	-	10	40		2	Genėjimas	Sausos šakos, dėl galimo lūžimo šakų jas paremti, sutvirtinti.

S-492-00-TP-KR-1-ŽI	LAPAS	LAPŲ	LAIDA
	6	10	0

SPORTO IR LAISVALAIKIO TERITORIJOS, KALNALAUKIO G. 41, KALNALAUKIO G. 43, ŠIRVINTOSE, NAUJA STATYBA ĮGYVENDINANT PROJEKTĄ „ŠEIMOS, SPORTO IR LAISVALAIKIO PARKO ŠIRVINTOSE ĮRENGIMAS“

Želdyno (objekto) pavadinimas	Medžio, krūmo Nr. plane	Rūšinės sudėties koeficientas	Medžio, krūmo rūšis	Kiekis, vnt.	Amžius, m.	Aukštis, m	Diametras, cm	Medžių grupės skaišumas ar krūmų glaudumas	Medžių, krūmų būklė	Reikalingos tvarkymo priemonės	Pastabos
1	2	3	4	5	6	7	8	9	10	11	12
	78.	6	Ažuolas paprastas	1	-	10	38		2	Genėjimas	Sausos šakos
	79.	6	Ažuolas paprastas	1	-	10	45		2	Genėjimas	Sausos šakos
	80.		Pušis paprastoji	1	-	7	21		1		Augant medžiui pakelti lają.
	81.		Blindė paprastoji	1	-	3	7		1		
	82.	6	Ažuolas paprastas	1	-	7	12		2		
	83.	6	Eglė dygioji	1	-	3	5		1		
	84.	3	Uosis paprastas	8	-	5-6	10-20		3	Genėjimas, formavimas	
	85.	3	Uosis paprastas	1	-	6	29		3		
	86.	3	Uosis paprastas	1	-	5	21		3		

Medžių vertinimo sistema: 1- labai gerai, 2 - patenkinamos, 3 – nepatenkinamos, 4 – bloga.

Dėl medžių, krūmų rūšies ir būklės tikslinti prieš atliekant genėjimo ir kirtimo darbus.



S-492-00-TP-KR-1-ŽI	LAPAS	LAPŲ	LAIDA
	7	10	0

SPORTO IR LAISVALAIKIO TERITORIJOS, KALNALAUKIO G. 41, KALNALAUKIO G. 43, ŠIRVINTOSE, NAUJA STATYBA ĮGYVENDINANT PROJEKTĄ „ŠEIMOS, SPORTO IR LAISVALAIKIO PARKO ŠIRVINTOSE ĮRENGIMAS“

Kalnalaukio g. 43 sklype želdiniai suformavę keturis medžių masyvus ir pasiskirstę po visą teoriją. Bendra želdinių būklė patenkinama.

Ant medžių pastebimi mechaniniai ir biologiniai pažeidimai. Medžiai ir krūmai savaiminio užsisėjimo. Teritorijoje beveik nevykdyti jokie priežiūros darbai. Matomi atlikti genėjimo darbai medžiams, esantiems arčiau Kalnalaukio gatvės. Trūksta tikslingo genėjimo ir priežiūros brandiems medžiams esantiems pietinėje sklypo dalyje.

Reikalingos tvarkymo priemonės: valyti pomiškį pietinėje sklypo dalyje, retinti (kirsti), pašalinti sausas šakas, sergančius medžius, virtuolius, nuolaužas, genėti. Palikti 5% jaunų medelių ir krūmų net jei jų diametras mažesnis negu 12 cm medyno atnaujinimo funkcijai atlikti.



Medžių žaizdos. Medžius kirtis projektiniais tikslais.



Užgultus medžius genėti, išsaugant jų struktūrą, paliekant didesnę medžių struktūrinę įvairovę.



Šakų ir kamieno galimus plyšimus tvirtinti su tvirta netampria juosta, norint išvengti šakų lūžimo nuo vėjo ar puvinio susidarymo.

	<i>LAPAS</i>	<i>LAPŲ</i>	<i>LAIDA</i>
S-492-00-TP-KR-1-ŽI	8	10	0

SPORTO IR LAISVALAIKIO TERITORIJOS, KALNALAUKIO G. 41, KALNALAUKIO G. 43,
ŠIRVINTOSE, NAUJA STATYBA ĮGYVENDINANT PROJEKTĄ „ŠEIMOS, SPORTO IR
LAISVALAIKIO PARKO ŠIRVINTOSE ĮRENGIMAS“

Teritorijoje pagal pakrante auga pavieniai medžiai – paprastas ąžuolas, paprastoji pušis. Šlaite link vandens auga jauni medžiai su krūmais. Vykdamas tvarkymo darbus palikti 5% jaunų medelių ir krūmų net jei jų diametras mažesnis negu 12 cm.



Želdinių kokybę pagerintų: vienodas, vientisas teritorijos želdinių suformavimas, tinkamų augalų parinkimas, priežiūra, takų, aikštelių įrengimas. Formuojant naujus želdinių masyvus būtina atkreipti dėmesį, kad teritorijoje gyvena ir lankosi laukiniai gyvūnai ir paukščiai, todėl rekomenduotina sodinti medžius ir krūmus turinčius vaisius.

	<i>LAPAS</i>	<i>LAPŲ</i>	<i>LAIDA</i>
S-492-00-TP-KR-1-ŽI	<i>9</i>	<i>10</i>	0

SPORTO IR LAISVALAIKIO TERITORIJOS, KALNALAUKIO G. 41, KALNALAUKIO G. 43,
ŠIRVINTOSE, NAUJA STATYBA ĮGYVENDINANT PROJEKTĄ „ŠEIMOS, SPORTO IR
LAISVALAIKIO PARKO ŠIRVINTOSE ĮRENGIMAS“

TRUMPA ŽELDYNŲ CHARAKTERISTIKA

TRUMPA ŽELDYNŲ CHARAKTERISTIKA

Pildant pabraukti tinkamus variantus arba įrašyti komentarus:

Bendra želdyno būklė: labai gera, gera, patenkinama, bloga ir labai bloga.

labai gera – želdynas gerai tvarkomas, nėra sausuočių, menkaverčių medžių, krūmų ir atžalų, suformuotos erdvės, gerai prižiūrimi takai, vejos ir tvenkiniai;

gera – nuo labai gerai tvarkomų želdinių skiriasi kiek blogiau prižiūrimomis, rečiau šienaujamos vejomis ir kiek blogesne bendra tvarka;

patenkinama – želdynas apleistas, prastai prižiūrimos vejos, takai, yra pavienių sausuočių, nepageidaujamų rūšių medžių, krūmų ir atžalų;

bloga ir labai bloga – želdynas neprižiūrimas ir paliktas likimo valiai: nešienaujamos vejos, visur gausu menkaverčių medžių ir krūmų, užžėlę takai ir tvenkiniai.

Veja (pieva): natūrali, kultūrinė / prižiūrima, neprižiūrima.

Gėlynai – vienmetės, dvimetės, daugiametės gėlės / prižiūrima, neprižiūrima;

Šiukšlės arba vėjavartos, vėjalaužos ir kt.: – nėra arba < 10 % želdyno ploto, 10–50 %, > 50 % želdyno ploto;

Apžvelgiamumas (erdvės tarp želdynų) – < 200 m, 200–400 m, > 400 m.

Dekoratyviniai ir kiti statiniai:

laiptai (.....0.. vnt.), suolai (.....0.... vnt.), šviestuvai (.....0... vnt.), arkos (.....0... vnt.);

skulptūros (.....0.. vnt.), kioskai (.....0.... vnt.), vaikų žaidimo aikštelės (.....0.. vnt.);

įranga vaikų žaidimo aikštelėse (0.....);

.....);

kita (.....).

Minėtų objektų būklė (.....).

Želdyno inžinerinės dangos:

takeliai, takai (natūralios dangos, medžio trinkelės, žvyruoti, betono dangos, asfaltuoti, kita (betoninės trinkelės, akmuo

.....);

gatvės (natūralios dangos, žvyruotos, asfaltuotos, kita (.....));

Želdyno gamtiniai elementai: reljefas (lygus, banguotas, kalvotas), hidrografiniai elementai (ežeras, tvenkinys, kūdra, upelis, šaltinis);

Želdyno teritorijoje esantys valstybės ar savivaldybių saugomi objektai ir jų pavadinimai:

gamtos paveldo (medžiai, rieduliai, reljefo formos ir kt.):

.nėra.....;

.....;

kultūros paveldo (archeologiniai, memorialiniai, architektūriniai, inžineriniai ir dailės):

.nėra.....;

.....;

Žinoma istorinė ir projektinė medžiaga apie želdyną:

.nėra.....;

.....;

Pastaba. Įvertinus želdyno būklę ir atliktas ūkines priemones (kirtimus, genėjimą, karpymą, priežiūrą), nurodomos ir konkrečios priemonės šios būklės pagerinimui ir vėlesniam objekto tvarkymui ir priežiūrai.

	LAPAS	LAPŲ	LAIDA
S-492-00-TP-KR-1-ŽI	10	10	0



ŠIRVINTŲ RAJONO SAVIVALDYBĖS TARYBA

SPRENDIMAS

DĖL 8,5 HA TERITORIJOS ŠIRVINTOS UPĖS DEŠINIOJO KRANTO (NUO TILTO PETRO CVIRKOS G. IKI UŽTVANKOS) ŠIRVINTŲ MIESTE DETALAUŠ PLANO PATVIRTINIMO

2005 m. kovo 29 d. Nr. 77
Širvintos

Vadovaudamasi Lietuvos Respublikos teritorijų planavimo įstatymu (V.Ž. 2004 m. Nr. 21, 617),

Širvintų rajono savivaldybės taryba n u s p r e n d ž i a :

1. Patvirtinti 8,5 ha teritorijos Širvintų upės dešiniojo kranto (nuo tilto Petro Cvirkos g. iki užtvankos) Širvintų mieste detalų planą.
2. Patvirtinti šios teritorijos tvarkymo ir naudojimo režimus.

Rajono savivaldybės meras

Vytas Šimonėlis

D.Kunevičienė

R.Džiovėnaitė

AIŠKINAMASIS RAŠTAS

1. BENDROJI DALIS

8,5 ha teritorijos dešinėsios Širvintos dešiniojo kranto (nuo tilto P. Cvirkos g. iki užtvankos) Širvintų mieste detalusis planas parengtas vadovaujantis Širvintų rajono savivaldybės išduotomis numatomo rengti detaliojo plano proceso ir procedūros nagrinėjimo išvada (Reg. Nr.5, 2004.01.14) bei sąlygomis(2004.01.14. Nr.5) bendriesiems, detaliesiems planams ir specialiojo planavimo dokumentams rengti, bei patvirtintu Širvintų miesto bendrojo plano pakeitimu (2004.09.28., sprendimas Nr. 197).

Taip pat išnagrinėti anksčiau parengti ir patvirtinti projektai:

- a) Širvintų miesto vandens telkinių apsaugos juostų projektas (1995m. Pl "Spėra")
- b) Teritorijos prie užtvankos Širvintų mieste detaliojo plano koregavimas (2001m. AB "Hidroprojektas"),.
- c) Širvintų miesto parko prie upės projektas (1980m. Komunalinio ūkio proj. institutas),
- d) Širvintų r., Širvintos kol., Širvintos gyvenvietės gatvių inžineriniai tinklai(1991m. RSS Namų-pramoninio statybos susivienijimo Projektavimo institutas).

Detaliojo plano rengimo užduotis:

- a) Žemės sklypų ribų suformavimas
- b) Statybos reglamento nustatymas
- c) Miesto želdynų ir rekreacinių zonų suplanavimas.

2. ESAMOS SITUACIJOS ANALIZĖ

Nagrinėjama teritorija apima dešiniąją Širvintos upės pakrantę ir dalį teritorijos iki Kalnalaukio gatvės nuo P. Cvirkos g. tilto iki Totorių g. užtvankos. Teritoriją į dvi dalis dalina Širvintų upės tvenkinio įlanka, besitęsianti iki pat Kalnalaukio gatvės. Širvintų upės tvenkinys, užtvenkus Širvintos upę, buvo įrengtas 1930m., pastačius hidroelektrinę. Hidroelektrinė veikė iki 1958m. 1975m. buvusio tvenkinio vietoje užtvenktas naujas tvenkinys. Tiltas per Širvintos upę P.Cvirkos gatvėje pastatytas pagal 1986m. VPI „Lietkelprojektas“ (proj. vyr. Inž. V.Juodinis, aut. A.Bertašius).

1995m. patvirtintas Širvintų miesto vandens telkinių apsaugos juostų projektas, kuriuo dešiniajam krantui nustatyta 20m. pločio pakrantės apsaugos juosta.

Teritorijos reljefas svyruoja nuo abs. altitudės 109.80 iki 115.96. Upės šlaitai statūs, vietomis nuolydis iki 29°, išskyrus pakrantės ruožą, naudojamą visuomeniniam Širvintų miesto paplūdimiui. Teritorija tarp Totorių gatvės ir įlankos yra neurbanizuota. Vyrauja pievos, dalį žemės aplink gyvenantys žmonės naudoja savavališkai daržams. Teritorija nėra gausiai apželdinta –prie Totorių-Kalnalaukio g. sankryžos išlikusi buvusios sodybos brandžių liepų eilė, ir keli guotai jaunų medelių. Prie Kalnalaukio gatvės įrengta asfaltuota aikštelė, kuri kartais naudojama žaisti krepšiniui, nors tiesiogiai tam nepritaikyta. Širvintų miesto bendrajame plane buvo numatyta šią zoną skirti miesto stadionui, bet įrengus Kalnalaukio gatvę, standartus atitinkančiam stadionui liko per mažai vietos, todėl sprendiniai keitėsi. Vėliau parengtas ir suderintas Širvintų miesto parko prie upės projektas (1980m. Komunalinio ūkio proj. institutas) liko neįgyvendintas.

Teritorija tarp tilto P.Cvirkos g. ir įlankos formavosi palaipsniui. Gyvenamasis mažaaukštės sodybinio užstatymo kvartalas Medžiotų gatvėje buvo pastatytas 1980-1995 metais. Prie pat upės pastatyti inžineriniai statiniai -siurblinė, skirta šiltnamių, esančių Kalnalaukio g. gale, laistymui (dabar nenaudojama) ir dvi transformatorinės. Siurblinė ir viena transformatorinė buvo privatizuotos kaip šiltnamių sudedamoji dalis. Kita transformatorinė yra veikianti, jai yra suformuotos sklypo ribos. Šalia paplūdimio įrengta asfaltuota aikštė yra nenaudojama, neaiškios paskirties. Arčiau įlankos yra gražintas 2.2068 m² sklypas su gyvenamaisiais statiniais ir kūdra. Sklypo paskirtis - namų valda. Sklypą riboja brandžių medžių eilė. Teritorija tarp šios sodybos ir Medžiotų gatvės gyvenamojo kvartalo yra sugražinta buvusiems savininkams. Esantis paplūdimys yra vienintelė intensyviau naudojama dešinėsios pakrantės vieta. Tačiau nėra įrengtų mašinų stovėjimo aikštelių, tualetų ir pan.

3. DETALIOJO PLANO SPRENDINIAI

Teritorijoje, pagal patvirtinto bendrojo plano pakeitimus, planuojama kitos paskirties rekreacinio būdo, bendro naudojimo būdo ir infrastruktūros būdo sklypai.

Prie Totorių ir Kalnalaukio gatvės sankryžos gatvės planuojamas rekreacinio būdo, moteliams, poilsio namams, kempingams ir kitiems apgyvendinimo objektams, sporto kompleksams statyti pobūdžio (R1) sklypas Nr.1 (plotas--15000 m²) ir sporto (lauko tenisui, krepšiniui ar pan.) aikštynams ir automobilių aikštei įrengti. Tokio pat būdo ir pobūdžio (R1) sklypas Nr. 5 (plotas--7867 m²) suformuojamas prie paplūdimio, asfaltuotos aikštelės vietoje. Statinyje turėtų būti įrengtos patalpos paplūdimio lankytojų aptarnavimui - dušai, tualetai, persirengimo patalpos, valčių ir kitokio plaukiojimo inventoriaus nuomos punktas ir pan.

Abipus įlankos suformuojami du Nr. 2 (plotas—32439 m²) ir Nr. 3 (plotas—16988 m²) bendro naudojimo būdo, bendro naudojimo želdynams įrengti ir eksploatuoti pobūdžio sklypai visuomeniniam miesto parkui įrengti. Ši teritorija yra vizualiai patraukliausių ir išraiškingiausių vietų Širvintų mieste. Šioje teritorijoje planuojamas užstatymas nesudėtingiems I grupės ir II grupės nesudėtingiems inžineriniams statiniams arba laikiniams statiniams (pavėsinės, stoginės, pergolės, atraminės sienelės, baseinai su fontanu ir be jo, atviras žiūrovinis statinys: vasaros teatro scena, estrada, šokių aikštelė, atviros sporto ir žaidimų aikštelės su įranga, šunų dresavimo įrenginiai, stacionarūs ir laikini atrakcionai ir pan.). Parką skiriančią įlanką numatoma sujungti pėsčiųjų tiltu.

Rekreacinio būdo, paplūdimiams, jachtų, valčių prieplaukoms, poilsio aptarnavimo objektams statyti, įrengti ir eksploatuoti pobūdžio (R2) sklypai formuojami miesto paplūdimiui –sklypas Nr.4 (plotas—14004m²) ir pakrantei nuo iki p. Cvirkos g. tilto- sklypas Nr.6 (plotas—15642m²).

Į sklypus Nr. 4 ir Nr.5, bei į lygiagrečiai esančią namų valdą patenkama esamo vietinio keliuko vietoje projektuojamu infrastruktūros būdo akligatviu su automobilių aikštele paplūdimio lankytojams.

Privačios nuosavybės inžinerinės paskirties statiniams siurblinei ir transformatorinei suformuojamas infrastruktūros būdo, inžinerinės infrastruktūros tinklams, objektams įrengti ir eksploatuoti pobūdžio (I4) sklypas Nr.7 (plotas—1286 m²). Prie esamo suformuoto sklypo transformatorinei Nr. 8 (plotas—43 m²) privažiuojama sklypo Nr.8 servitutu.

Pakrantės apsaugos juosta, nustatyta specialiuoju planu 20m pločio, planuojama kaip servitutas eiti, vaikščioti, prieiti prie vandens telkinio. Šioje servituto teritorijoje planuojamas pėsčiųjų takas nuo Totorių gatvės iki P. Cvirkos gatvės. Taip pat perimetru pagal pėsčiųjų taką numatomas lauko apšvietimas.

Kiti servitutai planuojami inžineriniams tinklams tiesti ir eksploatuoti ir privažiavimams prie gretimų sklypų.

4. STATYBOS REGLAMENTAI

Sklypo Nr.1 užstatymo plotas 32 %. Pastato aukštis numatomas iki 15m (4aukštai). Statinio architektūriniai sprendiniai reikalavimai nenumatomi.

Sklypo Nr. 5 užstatymo plotas 25 %. Pastato aukštis-11m (2-3 aukštai). Statinio architektūriniai sprendiniai reikalavimai nenumatomi.

Sklypams Nr.2, Nr.3, Nr.4 planuojamas nesudėtingų ir laikinų statinių aukštingumas iki 4.50m aukščio, užstatymo plotas iki 5-10%.

Infrastruktūros būdo sklypams Nr. 7 ir Nr. 8 nauji statybos reglamentai nenumatomi (esamas reglamentas).

Sklype Nr. 6 statyba negalima. Gali būti įrengiami suoliukai, lauko apšvietimas ir kitos nesudėtingos mažosios architektūros formos.

Planuojami statiniai turėtų būti ne mažesnės negu II ugniaatsparumo kategorijos.

5. SUSISIEKIMO INFRASTRUKTŪRA

Esama Kalnalaukio g. yra aptarnaujanti C1 kategorijos gatvė, todėl planuojama gatvę rekonstruoti pagal nustatytus normatyvus. Planuojamas važiuojamosios dalies plotis-7.00m. gatvės plotis tarp raudonųjų linijų -27-28 m. Gali būti 1,50 m pločio apsauginė kelio juosta ir 2m pločio šaligatvis. Taip pat galima įrengti dviračių taką. Kalnalaukio ir Totorių gatvių sankryžos rekonstrukcija (įvedant papildomas juostas kairiesiems ir dešiniems posūkiams) planuojama atskiru detaliuoju ar

techniniu projektu. Iš Kalnalaukio g. planuojamas D2-2 kategorijos akligatvis su parkavimu, automobilį statant statmenai pravažiavimo ašiai. Akligatvio gale planuojama automobilių apsisukimo aikštelė 14m x 14m. Važiuojamosios dalies plotis 5.50 m, su 2m pločio šaligatviu vienoje pusėje. Iš šios gatvės patenkama į sklypus Nr.4 ir Nr.5, bei į namų valdą. P. Cvirkos g. ir Totorių g. neplanuojamos, nustatomos tik 13-15m pločio nuo gatvės ašies raudonosios linijos.

6. ŽELDYNŲ SISTEMA. POILSIO TERITORIJOS.

Esami želdiniai išsaugomi. Želdiniai planuojami techniniuose miesto parko, pėsčiųjų tako pagal krantinę, miesto paplūdimio ir kituose projektuose. Esamus privačių sklypų nepatrauklius ūkinius kiemus ir pastatus galima būtų užtvirti medinėmis tvoromis, kurias nuo krantinės pusės galima būtų apželdinti aukštaūgiais krūmais, arba suformuoti tankias laisvos formos gyvatvores.

7. INŽINIERINIAI SPRENDINIAI

Visi pastatų inžineriniai tinklai prijungti ar bus jungiami prie miesto tinklų, pagal išduodamas technines sąlygas. Kadangi statinių apimtys ir inžinerinių pareikalavimų yra nežinomi, planuojami tik principiniai inžinerinių tinklų koridoriai servitutų nustatymui.

Sklypo Nr.1 ir Nr.5 statinių prisijungimas planuojamas nuo Kalnalaukio gatvėje esamo vandentiekio ir nuotekynės. Projektuojamas vandentiekio tinklas turi būti sužiedintas. Ant magistralinio tinklo kas 150-200m montuojami požeminiai hidrantai g/b vandentiekio šuliniuose.

Lietaus nuotekos surenkamos ir nuvedamos į lietaus nuotekų valyklą ir išleidžiamos į Širvintos tvenkinį. Planuojama statyti atskiras lietaus valyklas: sklypui Nr.1, ir sklypui Nr.5, surenkant nuotekas ir nuo paplūdimio automobilių stovėjimo aikštelių. Įrengus centralizuotus lietaus kanalizacijos tinklus, prisijungiama prie jų.

Pastatai šildomi miesto centralizuotais šilumos tinklais, arba dujotiekio tinklais, esančiais Kalnalaukio gatvėje.

Statiniams elektra gali būti tiekama iš kelių aplinkui esančių transformatorių, žinant poreikius, tiek nuo Totorių gatvėje esančios modulinės transformatorinės pastotės ŠR-526 arba Kalnalaukio g. Šr-516.

Elektros ir vandentiekio tinklus, esančius sklype Nr.1 planuojama iškelti už sklypo ribų į kelio raudonųjų linijų zoną.

Privačios nuosavybės siurblinė ir transformatorinė pakrantėje planuojama panaudoti pagal paskirtį--šiltnamių laistymui.

10. POVEIKIO APLINKAI VERTINIMAS

Poveikis aplinkai neturėtų būti žalingas, nes ūkinė veikla neplanuojama, statiniai prijungiami prie miesto centralizuotos inžinerinių tinklų sistemos, lietaus nuotekos nuo sporto aikštynų ir automobilių stovėjimo aikštelių yra išvalomos, miesto žaliosios zonos išsaugomos, buitinės atliekos surenkamos į kontenerius ir išvežamos.

Arch. J. Jaseckaitė
PV R.Ivanauskienė



