


P19-01

PP

PROJEKTINIAI PASIŪLYMAI

Projekto pavadinimas	Vienbutis gyvenamasis namas. Pavasario g. 18, Vilnius. Statybos projektas. Projektiniai pasiūlymai
Adresas	Pavasario g. 18, Vilnius Žemės kadastrinis Nr.0101/0043:0193 Vilniaus miesto istorinė dalis, vadinama Antakalniu (unikalus kodas 16084)
Statytojas	T.T.
Statybos rūšis	Nauja statyba
Statinio paskirtis	6.1 Gyvenamosios paskirties (vieno buto) pastatai
Statinių kategorija	Neypatingas statinys
Projekto etapas	Projektiniai pasiūlymai
Projekto Nr.	P19-01
Projekto vadovas	Rūta Kijauskaitė - Cikanavičė (A1355) ruta@r2a.lt, tel. +370 687 19927
Projekto dalies vadovas	Dalia Kriaučiūnienė (A1511)
Projekto autorius	Rytis Cikanavičius rytis@r2a.lt, tel. +370 618 44897
Projektuotojas	 UAB "Salsatas" Įmonės kodas 156577382 Petešos g.21 LT25126 Vilnius, Lietuva
Laida	0
Data	2020

PROJEKTINIŲ PASIŪLYMŲ SUDĖTIES ŽINIARAŠTIS

BRĖŽINIO NUMERIS	LAIDA	LAPŲ SKAIČIUS	BRĖŽINIO PAVADINIMAS
P19-01.PP-PSŽ	0	1	TURINYS
P19-01.PP-PPU	0	3	PROJEKTINIŲ PASIŪLYMŲ RENGIMO UŽDUOTIS
P19-01.PP-BD	0	4	BENDROJI DALIS
P19-01.PP-BSR	0	1	BENDRIEJI STATINIO RODIKLIAI
P19-01.PP-SP-2.1.1	0	1	SITUACIJOS SCHEMA
P19-01.PP-SP-2.1.2	0	1	SKLYPO PLANAS
P19-01.PP-SA-2.2.1	0	1	RŪSIO PLANAS
P19-01.PP-SA-2.2.2	0	1	1a. PLANAS
P19-01.PP-SA-2.2.3	0	1	2a. PLANAS
P19-01.PP-SA-2.2.3	0	1	STOGO PLANAS
P19-01.PP-SA-2.2.4	0	1	RŪSIO PLANAS SU BALDAIS
P19-01.PP-SA-2.2.5	0	1	1a. PLANAS SU BALDAIS
P19-01.PP-SA-2.2.6	0	1	2a. PLANAS SU BALDAIS
P19-01.PP-SA-2.3.1	0	1	PJŪVIS A-A
P19-01.PP-SA-2.3.3	0	1	PJŪVIS B-B
P19-01.PP-SA-2.3.6	0	1	PJŪVIS C-C
P19-01.PP-SA-2.4.1	0	1	FASADAS A/1-5
P19-01.PP-SA-2.4.2	0	1	FASADAS H/5-1
P19-01.PP-SA-2.4.3	0	1	FASADAS 1/H-A
P19-01.PP-SA-2.4.4	0	1	FASADAS 5/A-H
P19-01.PP-SA-2.5.1	0	1	PASTATO VIZUALIZACIJA A
P19-01.PP-SA-2.5.2	0	1	PASTATO VIZUALIZACIJA B
P19-01.PP-SA-2.5.3	0	1	PASTATO VIZUALIZACIJA C

DOKUMENTO NUMERIS:

P19-01.PP-PSŽ

Lapas

Lapų

Laida

1

1

0



VILNIAUS MIESTO SAVIVALDYBĖS ADMINISTRACIJA

PRITARIU
Vyriausiasis miesto architektas

(parašas)
202__m. _____ d.

PROJEKTINIŲ PASIŪLYMŲ RENGIMO UŽDUOTIS

2020 m.
Vilnius

1. Statinio projekto pavadinimas: Vienbučio gyvenamojo namo Pavasario g. 18, Vilniuje, statybos projektas

2. Nustatomi žemės sklypo naudojimo reglamentai

2.1.	užstatymo tipas	Vadovaujantis Lietuvos Respublikos teritorijų planavimo įstatymo 20 str. 1, 2, 5 dalimis, žemės sklypo naudojimo reglamentai nenustatomi. Vadovautis STR 2.02.09:2005 „Vienbučiai ir dvibučiai gyvenamieji pastatai“, Vilniaus m. savivaldybės teritorijos Bendrojo plano (TPDR Reg. Nr. T00056038) sprendiniai ir kitais teisės aktais.
2.2.	užstatymo tankis	
2.3.	užstatymo intensyvumas	
2.4.	aukštis (m) nuo statinių statybos zonos esamo žemės paviršiaus	
2.5.	maksimali absoliutinė altitudė (m)	
2.6.	aukštų skaičius (nuo–iki)	
2.7.	priklausomų želdynų plotas	
2.8.	automobilių stovėjimo vietų skaičius	Pagal STR 2.06.04:2014 „Gatvės ir vietinės reikšmės keliai. Bendrieji reikalavimai“ bei Vilniaus miesto savivaldybės tarybos patvirtintą 2017-12-20 sprendimą Nr. 1-1312 „Dėl Vilniaus miesto savivaldybės teritorijos suskirstymo į zonas pagal nustatytus automobilių stovėjimo vietų skaičiaus koeficientus schemas, kompensavimo už papildomai įrengtas automobilių stovėjimo vietas tvarkos aprašo ir sutarties formos tvirtinimo“.
2.9.	esamų medžių įvertinimas, taksacija	Nereikalinga

3. Kiti reikalavimai

3.1.	architektūrinės išraiškos priemonės: medžiagiškumas, spalva, tūrio formos, proporcijos, mastelis	Vadovautis LR Statybos įstatymo 5 str. ir LR Architektūros įstatymo 11 str. nuostatomis. Architektūrinė išraiška kontekstuali aplinkai. Užtikrinti medžiagų šiuolaikiškumą ir kokybę.
3.2.	reikalavimai sklypo sutvarkymui ir apželdinimui	Pagal STR 2.02.09:2005 "Vienbučiai gyvenamieji pastatai" reikalavimus. Rekomenduojama vengti atraminių sienų projektavimo. Nepažeisti trečiųjų šalių teisėtų interesų. Užtikrinti priešgaisrinius reikalavimus.

3.3.	konteksto sąlygojami reikalavimai	Pastato planinė struktūra – atitinkanti jo paskirtį. Nepažeisti vertingųjų Vilniaus miesto istorinės dalies, vad. Antakalnių, vertingųjų savybių (un. kodas 16084). Projektinius pasiūlymus teikti peržiūrėti VMAS Kultūros paveldo apsaugos poskyriui.
	reikalavimai susisiekimo ir inžinerinių tinklų plėtrai	Susisiekimo ir inžinerinių tinklų sprendiniai pagal juos eksploatuojančių institucijų sąlygas.
3.4.	kiti teritorijų planavimo dokumentuose nustatyti reikalavimai (bendruosiuose, specialiuosiuose planuose)	Vadovautis Vilniaus miesto savivaldybės teritorijos bendroju planu (TPDR reg. Nr. T00056038). Įvertinti Vilniaus senamiesčio (Nekilnojamosios kultūros vertybės unikalus kodas 16073, buvęs kodas UIP) nekilnojamo kultūros paveldo apsaugos specialiojo plano sprendinius.
3.5.	su projekto įgyvendinimu susijusi būtina viešosios infrastruktūros plėtra	-
3.6.	projektinių pasiūlymų vaizdinės informacijos parengimas	Vadovautis 2019 m. gruodžio 16 d. Vilniaus miesto savivaldybės administracijos direktoriaus įsakymu Nr. 30-3178/19 patvirtintu „Projektinių pasiūlymų ir techninio projekto įtraukimo į GIS duomenų bazę ir geoportalą „Vilniaus 3D planas““ tvarkos aprašu. Parengti daugiau nei vieną, skirtingų rakursų projektuojamo pastato vizualizaciją, aiškiai atspindint pastato medžiaginius ir spalvinius sprendinius, santykį su gretimais užstatymais.

Aurelija Šlepikaitė, tel. 8 5 211 2877, aurelija.slepikaite@vilnius.lt

Lietuvos Respublikos viešojo administravimo įstatymo 36 straipsnis: asmuo turi teisę apskusti viešojo administravimo subjekto priimtą administracinę procedūros sprendimą savo pasirinkimu administracinių ginčų komisijai arba administraciniam teismui įstatymų nustatyta tvarka.

DETALŪS METADUOMENYS

Dokumento sudarytojas (-ai)	Vilniaus miesto savivaldybė 188710061, Konstitucijos pr. 3, LT-09601, Vilnius
Dokumento pavadinimas (antraštė)	PRAŠYMAS PP UŽDUOTIES PATVIRTINIMUI PAVASARIO G.18, VILNIUS
Dokumento registracijos data ir numeris	2020-06-05 Nr. A659-6/20(3.3.2.26E-VMA)
Dokumento gavimo data ir dokumento gavimo registracijos numeris	–
Dokumento specifikacijos identifikavimo žymuo	ADOC-V1.0
Parašo paskirtis	Pasirašymas
Parašą sukūrusio asmens vardas, pavardė ir pareigos	Mindaugas Pakalnis, Vyriausiojo miesto architekto skyriaus vedėjas, Vyriausiojo miesto architekto skyrius
Sertifikatas išduotas	MINDAUGAS PAKALNIS, Vilniaus miesto savivaldybės administracija LT
Parašo sukūrimo data ir laikas	2020-06-05 06:44:48 (GMT+03:00)
Parašo formatas	XAdES-T
Laiko žymoje nurodytas laikas	2020-06-05 06:45:03 (GMT+03:00)
Informacija apie sertifikavimo paslaugų teikėją	ADIC CA-A, Asmens dokumentu israsymo centras prie LR VRM LT
Sertifikato galiojimo laikas	2018-11-19 11:01:47 – 2021-11-18 11:01:47
Informacija apie būdus, naudotus metaduomenų vientisumui užtikrinti	"Registravimas" paskirties metaduomenų vientisumas užtikrintas naudojant "RCSC IssuingCA, VI Registru centras - i.k. 124110246 LT" išduotą sertifikatą "Dokumentų valdymo sistema Avilys, Vilniaus miesto savivaldybės administracija, į.k.188710061 LT", sertifikatas galioja nuo 2018-12-27 14:17:37 iki 2021-12-26 14:17:37
Pagrindinio dokumento priedų skaičius	–
Pagrindinio dokumento pridedamų dokumentų skaičius	–
Priedamo dokumento sudarytojas (-ai)	–
Priedamo dokumento pavadinimas (antraštė)	–
Priedamo dokumento registracijos data ir numeris	–
Programinės įrangos, kuria naudojantis sudarytas elektroninis dokumentas, pavadinimas	Dokumentų valdymo sistema „Avilys“, versija 3.5.28
Informacija apie elektroninio dokumento ir elektroninio (-ių) parašo (-ų) tikrinimą (tikrinimo data)	Atitinka specifikacijos keliamus reikalavimus. META-INF/signatures/signatures1.xml#SignatureElem_0: Certificate path validation failed for certificate (subject: Dokumentų valdymo sistema Avilys, valid from: 2018-12-27 14:17:37). Could not perform complete certificate validation because there is no specified service (OCSP or CRL) to get information about certificate revocation.
Paieškos nuoroda	–
Papildomi metaduomenys	Nuorašą suformavo 2020-06-05 08:56:16 Dokumentų valdymo sistema „Avilys“

DOKUMENTO NUMERIS:

P19-01.PP-PPU

Lapas

Lapų

Laida

3

3

0

PROJEKTINIŲ PASIŪLYMŲ AIŠKINAMASIS RAŠTAS

1. Bendrieji duomenys

Statytojo užsakymu buvo parengti vieno buto gyvenamojo namo, adresu Pavasario g. 18, Vilnius, statybos projektiniai pasiūlymai. Projekto vadovas – architektė Rūta Kijauskaitė-Cikanavičė. Projektuojamo pastato žemės sklypas yra Pavasario g. 18, Vilniaus miesto savivaldybėje, sklypo kadastrinis numeris 0101/0043:0193, sklypo plotas – 642m². Sklypas yra teritorijoje, kuriai Vilniaus miesto bendrajame plane numatyta funkcinė zona – mažo intensyvumo gyvenamosios teritorijos, vyraujantys teritorijos požymiai – mišrios teritorijos, kuriose dominuoja gyvenamoji paskirtis (mažaaukštė vienbutė, daugiabutė gyvenamoji statyba). Sklypas priklauso Vilniaus miesto istorinei daliai vadinama Antakalniu (unikalus kodas 16084) ir Vilniaus senamiesčio apsaugos zonai (unikalus kodas 16073). Sklypo reljefas yra su nuolydžiu į pietinę pusę. Reljefas kinta nuo 143,0m iki 145,2m iš įvažiavimo pusės nuo Pavasario g. Pagal geomorfologinį rajonavimą reljefo tipas yra aukštumos, kuri priklauso paskutinio apledėjimo aukščių sričiai, Ašmenos aukštumos rajonui, Dvarčionių erozinio masyvo mikorajonui. Sklypas ribojasi su šalia esančiais gyvenamosios paskirties sklypais kuriuose vyrauja laisvas užstatymo tipas. Sklype yra likę inžinieriai statiniai (buvę įvadai), tačiau juos numatoma perkelti. Sklypas neapželdintas.

2. Sklypo sprendiniai

Įvažiavimas į sklypą iš Pavasario g. akligatvio. Privažiavimas ir kietos kiemo dangos įrengiama iš betoninių/klinkerio trinkelinių dangos. Lietaus vanduo, sklypo vertikalaus planavimo pagalba nuvedamas nuo pastato ir surenkamas į vietinius lietaus nuotėkų tinklus. Neužstatytoje sklypo dalyje įrengiami žali plotai, kurie sudaro daugiau nei 25% sklypo teritorijos. Automobilių parkavimas numatomas kiemo dalyje prie Pavasario g. akligatvio ir požeminiame garaže (viso 11-a vietų). Dalis sklypo aptveriamas azūrine tvora, nuo sklypo dalis esanti besiribojanti su Pavasario g. akligatviu atvira.

Lauko inžinieriniai tinklai įrengiami pagal eksplotuojančių organizacijų išduotas technines sąlygas. Vandentiekio ir nuotėkų tinklus planuojama prijungti prie esamų vandentiekio ir nuotėkų tinklų Pavasario gatvėje. Įvadinį elektros kabelį planuojama prijungti prie ESO tinklų įvadinėje spintoje, numatytoje prie servitutinio įvažiavimo. Sildymas numatomas mišrus – įrengiant gamtinių dujų įvadą bei gruntas-vanduo šilumos siurbį.

3. Architektūriniai planiniai sprendiniai

Projektuojamas vieno buto gyvenamasis namas – dviejų aukštų su rūsiu. Pasinaudojus sklypo aukščių skirtumu, formuojamas rūsys į kurį galima patenkama iš pietinės sklypo pusės. Rūsyje projektuojama garažas, katilinė, skalbykla, sporto ir pagalbinių patalpų erdvės, įėjimo holas ir laiptinė. Visos rūsių patalpos išskyrus įėjimo holą, laiptinę ir katilinę yra nešildomos. Pirmame pastato aukšte projektuojama svetainė, virtuvė, miegamasis, sanmazgas, biblioteka. Antrame aukšte projektuojama du miegamieji kambariai ir vonios kambarys. Namų aukštis iki 8,5m.

Dėl pastato architektūrinių sprendinių nešantis karkasas monolitinio gelžbetonio ir metalo konstrukcijų, apšiltintas kieto poliuretano plokštėmis. 1a. lauko sienų apdaila – kompozicinių dekoratyvinių plokščių / klinkerinių plytelių. 2a. išorinė lauko apdaila – vertikalus, skirtingo pločio termiška apdirbtos medienos tašai. Stogas – sutapdintas, dengtas PVC danga. Langai – kompozicinio plastiko, rėmai slepiami sienos konstrukcijose.

Vidaus patalpų apdailai, pagal atskirą susitarimą su Užsakovu, rengiamas atskiras interjero projektas.

Pastatas projektuojamas įvertinus vietovės kraštovaizdžio ypatumus, atsižvelgiant į kontekstą. Numatomas pastatas savo dydžiu ir paskirtimi atitinka aplinkinį šios vietos užstatymo tipą.

4. Paveldosauginė dalis – ryšys su kultūros paveldo vertybėmis



Ištrauka iš Kultūros paveldo departamento puslapiu. Kultūros vertybių registras

Sklypas, kuriame projektuojamas vienbutis gyvenamasis namas patenka į kelias nekilnojamojų kultūros vertybių (objektų) teritorijas ir/ar ribojasi su jomis. Pastatas yra Vilniaus miesto istorinės dalies vad. Antakalnių (unikalus kodas 16084) teritorijoje, patenka į Vilniaus senamiesčio (unikalus kodas 16073) vizualinės apsaugos pozonį.

Artimiausios kultūros paveldo objekto teritoriją ar vietovę supančios aplinkos kultūrinio kraštovaizdžio vertingosios savybės – pietvakarinė Pavasario gatvės teritorija patenka į - Vilniaus senojo miesto ir priemiesčių archeologinę vietovę (unikalus kodas 25504).

Vilniaus miesto istorinė dalis, vad. Antakalnių (u.k. 16084)

Statusas – registrinis; vertybė pagal sandarą - objektas įrašytas kaip vietovė.

Amžius –XVII a. - XX a. vid.

Vilniaus miesto istorinės dalies, vad. Antakalnių (objekto) teritorija 676702.00 m².

Adresas: Vilniaus m. sav., Vilniaus m.

Vertingųjų savybių pobūdis:

Archeologinis (lemiantis reikšmingumą); Architektūrinis (lemiantis reikšmingumą - retas); Istorinis (lemiantis reikšmingumą - svarbus); Kraštovaizdžio; Urbanistinis (lemiantis reikšmingumą - retas); Želdynų (lemiantis reikšmingumą - tipiškas).

Vertingosios savybės : žiūrėti kultūros vertybių registre.

Vilniaus senamiestis (u.k. 16073) Vizualinės apsaugos pozonis.

Statusas – paminklas; vertybė pagal sandarą - objektas įrašytas kaip vietovė.

Amžius XIII a.-XIV a. pr. - XX a. I p., su XX a. vid. – XXI a. pr. tarpais.

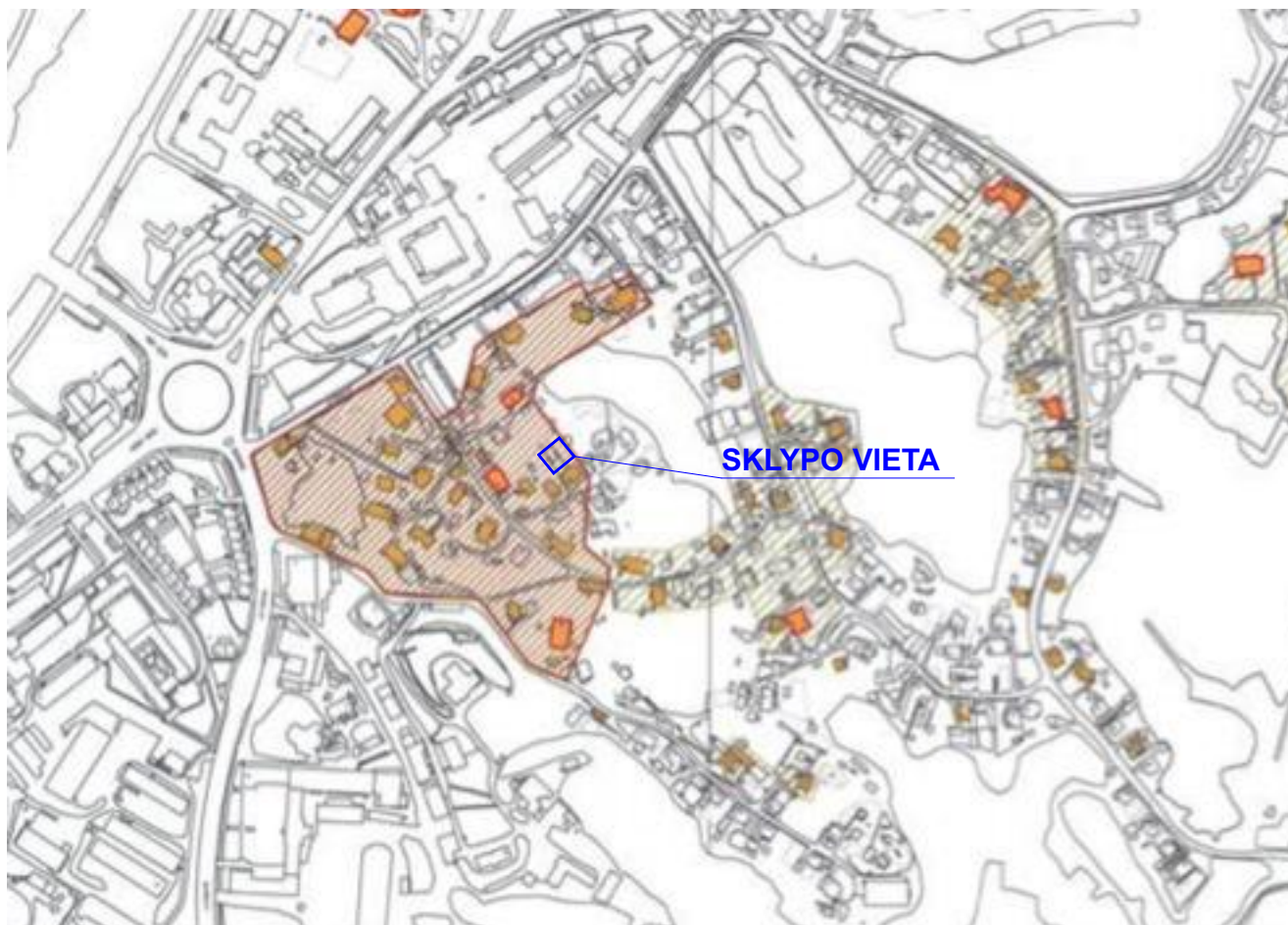
Adresas: Vilniaus m. sav., Vilniaus m.

Vilniaus senamiesčio (objekto) teritorija 3520855.00 m².

Vertingųjų savybių pobūdis:

Archeologinis (lemiantis reikšmingumą); Architektūrinis (lemiantis reikšmingumą - svarbus); Inžinerinis (lemiantis reikšmingumą - retas); Istorinis (lemiantis reikšmingumą - unikalus); Kraštovaizdžio; Memorialinis (lemiantis reikšmingumą - unikalus); Urbanistinis (lemiantis reikšmingumą - unikalus); Želdynų (lemiantis reikšmingumą - svarbus);

Vertingosios savybės : žiūrėti kultūros vertybių registre.



Ištrauka iš Medinės architektūros paveldo objektų sklaidos plano. Zona IV Antakalnis 2003 m.

Gretimoje aplinkoje gausu vertingų medinių pastatų. Sklype buvęs medinis gyvenamasis namas nugriautas, naujas vieno buto gyvenamasis namas projektuojamas buvusio pastato vietoje.

Aplinkiniuose Pavasario gatvės sklypuose, 45-70 metrų atstumu nuo projektuojamo pastato yra skirtingo stiliaus pastatų, įtrauktų į kultūros vertybių registrą. Tai mūrinis Komozitoriaus Vytauto Klovos namas (unikalus kodas 42320); Namas (unikalus kodas 31776) retrospektyvizmo stilistikos su moderno elementais, pastatytas 1906 m.; Namas (unikalus kodas 31749) romantizmo stilistikos su kiaurapjūvio ornamento dekoru; Namų kompleksas (unikalus kodas 31820), kurį sudaro du didelio tūrio gyvenamieji namai, formuojantys M.Paco ir Pavasario gatvių užstatymą.

Vieno buto gyvenamasis namas projektuojamas įvertinus raiškų teritorijos reljefą, kraštovaizdžio ypatumus, atsižvelgiant į vertingus teritorijos planavimo sprendinius – išsaugomos gatvių trasos ir jų perspektyvos (Pavasario g. į ŠV).

Saugomoms Antakalnio (unikalus kodas 16084) užstatymo išklotinėms (šiuo atveju Pavasario g. ŠV dalis) neigiamo poveikio nenumatoma - turimi vertės požymiai įtakojami nebus – pastatas projektuojamas Pavasario gatvės akligatvyje.

Numatyti statybos darbai Vilniaus miesto istorinei daliai, vad. Antakalniui (unikalus kodas 16084) bei nekilnojamosios kultūros vertybei – Vilniaus senamiesčiui (unikalus kodas 16073) neigiamo poveikio nedarys, bus išsaugotos nepakitusios Antakalnio gatvės perspektyvos bei teritorijos panoramos.

Projekte numatytos pakankamos priemonės kultūros paveldo objektų vertės požymių išsaugojimui.

5. Pastato konstrukcijos ir inžinieriniai sprendiniai

Projektuojamas pastato rūsysis (požeminė dalis) – monolitinio gelžbetonio. Pamatų tipas bus patikslintas po konstrukcinių skaičiavimų ir inžinierinių geologinių bei geotechninių tyrinėjimų. Dėl pastato specifinės architektūros dauguma lauko sienų projektuojama iš monolitinio gelžbetonio ir metalinio karkaso apšiltinto poliuretano plokštėmis. Perdangos – monolitinio gelžbetonio ir metalo konstrukcijų (bus daromas konstrukcinės dalies techninis darbo projektas). Stogai – sutapdinti, dengti rulonine, savaimė prisiklijuojančia PVC danga. Langai durys – kompozicinio plastiko. Lietaus surinkimo sistema – pajungta į miesto tinklus. Vėdinimas – priverstinis, mechaninė vėdinimo sistema. Pastato šildymas mišrus – dujinis kombinuotas su geoterminiu. Vandens tiekimas iš šalia esančių miesto centralizuotų tinklų. Nuotėkos surenkamos į esamus Pavasario gatvės nuotėkų tinklus. Elektros tiekimas iš šalia sklypo esančios ESO spintos.

6. Gaisrinė sauga

Projektuojamas vieno buto namas gaisro grėsmės atvilgiu priskiriamas P1.1 statinių grupei. Projektuojamo statinio atsparumo ugniai laipsnis II. Kadangi iš šiaurės vakarų pusėje neišlaikomas 3m normatyvinis atstumas iki sklypo ribos, tad norint užtikrinti priešgaisrinius reikalavimus, visa siena yra be langų (ugniasienė). Vanduo gaisro gesinimui bus imamas iš esamų priešgaisrinių hidrantų Pavasario gatvėje, atstumas iki kurių mažesnis nei 200m. Pastatas projektuojamas pagal galiojančius gaisrinius reikalavimus.

7. Higiena, sveikata ir aplinkos apsauga

Prastatas projektuojamas taip, kad būtų užtikrintos tinkamos statinyje esančių žmonių higienos sąlygos, nekiltų grėsmė žmonių sveikatai. Statinių konstrukcijoms ir apdailai nenaudojamos žmogaus sveikatai kenksmingos medžiagos.

Projektiniai sprendiniai nepablogina trečiųjų asmenų gyvenimo ir veiklos sąlygų, palyginus su sąlygomis, kurias jie turėjo iki statybos pradžios.

Pastato statybos ir eksploatacijos metu nebus apribotas trečiųjų asmenų privažiavimas prie savo sklypų, nebus apribotos galimybės naudotis inžinierinėmis sistemomis, nesumažės gretimųbių priešgaisrinės saugos priemonių efektyvumas, nesumažės trečiųjų asmenų sklypų ir butų insoliacijos norminiai dydžiai.


Aplinkiniuose sklypuose nevykdoma kita, nebūdinga gyvenamajai aplinkai veikla: nekliamas triukšmas, neišskiriamos kenksmingos medžiagos, nesukuriamas pavojingas spinduliuotė.

Pastato normalios eksploatacijos metu nenumatomas papildomas kenksmingų medžiagų išmetimas į aplinką. Pastate leistinos veiklos keliamas triukšmo, vibracijos, elektros trikdymų ir pavojingos spinduliuotės lygiai tretiesiems asmenims neturės neigiamo poveikio.

Projekto dalies vadovas: Dalia Kriaučiūnienė
Atestato Nr. A1511



Projekto vadovas: Rūta Kijauskaitė - Cikanavičė
Atestato Nr. A1355



BENDRIEJI STATINIO RODIKLIAI

Pagal STR 1.04.04:2017 „Statinio projektavimas“ 5 priedą

Šiame priede nurodomi žemės sklypo ir statinių (techniniai ir paskirties) rodikliai bendroju atveju. Projekte nurodomi konkretaus sklypo ir konkretaus statinio bendrieji rodikliai. Bendrieji statinio rodikliai lentelėje ar kita forma nurodomi projekto bendrojoje dalyje.

Pavadinimas	Vnt.	Kiekis	
I. SKLYPAS			
1.1. sklypo plotas	m ²	642	
1.2. sklypo užstatymo intensyvumas		0,4	
1.3. sklypo užstatymo tankumas	%	34	
II. PASTATAI			
2.1. Vienbutis gyvenamasis namas (6.1)			
2.2. Pastato bendrasis plotas*	m ²	484,98	
Pastato antžeminės dalies plotas*	m ²	231,59	
Pastato požeminės dalies plotas*	m ²	253,39	
2.3. Pastato naudingas plotas*	m ²	255,38	
2.4. Pastato tūris (antžeminės dalies)*	m ³	1417	
2.5. Pastato aukštų skaičius *	vnt.	2	
2.6. Pastato aukštis*	m	8,50	
2.7. Butų skaičius	vnt.	1	
2.8. Pastato energetinio naudingumo klasė (5.41)		A+	
2.9. Pastato (patalpų) akustinio komforto sąlygų klasė (5.38)		B	
2.10. kiti specifiniai pastato rodikliai		-	
III. INŽINIERINIAI TINKLAI			
3.1. Elektros tinklai			
3.1.1. bendras tinklų ilgis	m	-	
3.2. Vandentiekio tinklai			
3.2.1. bendras tinklų ilgis	m	-	
3.3. Buitinių nuotekų tinklai			
3.3.1. bendras tinklų ilgis F1	m	-	
3.4. Lietaus nuotekų tinklai			
3.4.1. bendras tinklų ilgis	m	-	
3.5 Dujų įvado tinklai			
3.5.1. bendras tinklų ilgis	m	-	

- Žvaigždute pažymėti rodikliai apskaičiuojami vadovaujantis Nekilnojamojo turto kadastrinių matavimų ir kadastro duomenų surinkimo taisyklėmis, kurias tvirtina Lietuvos Respublikos žemės ūkio ministras. Baigus statybą ir atlikus kadastrinius matavimus šie rodikliai gali turėti neesminių nukrypimų

Statinio projekto vadovas:

Rūta Kijauskaitė - Cikanavičė A1355

(vardas, pavardė, parašas, kvalifikacijos atestato arba pažymos Nr., da

Užsakovas: T.T.

DOKUMENTO NUMERIS:

P19-01.PP-BSR

Lapas

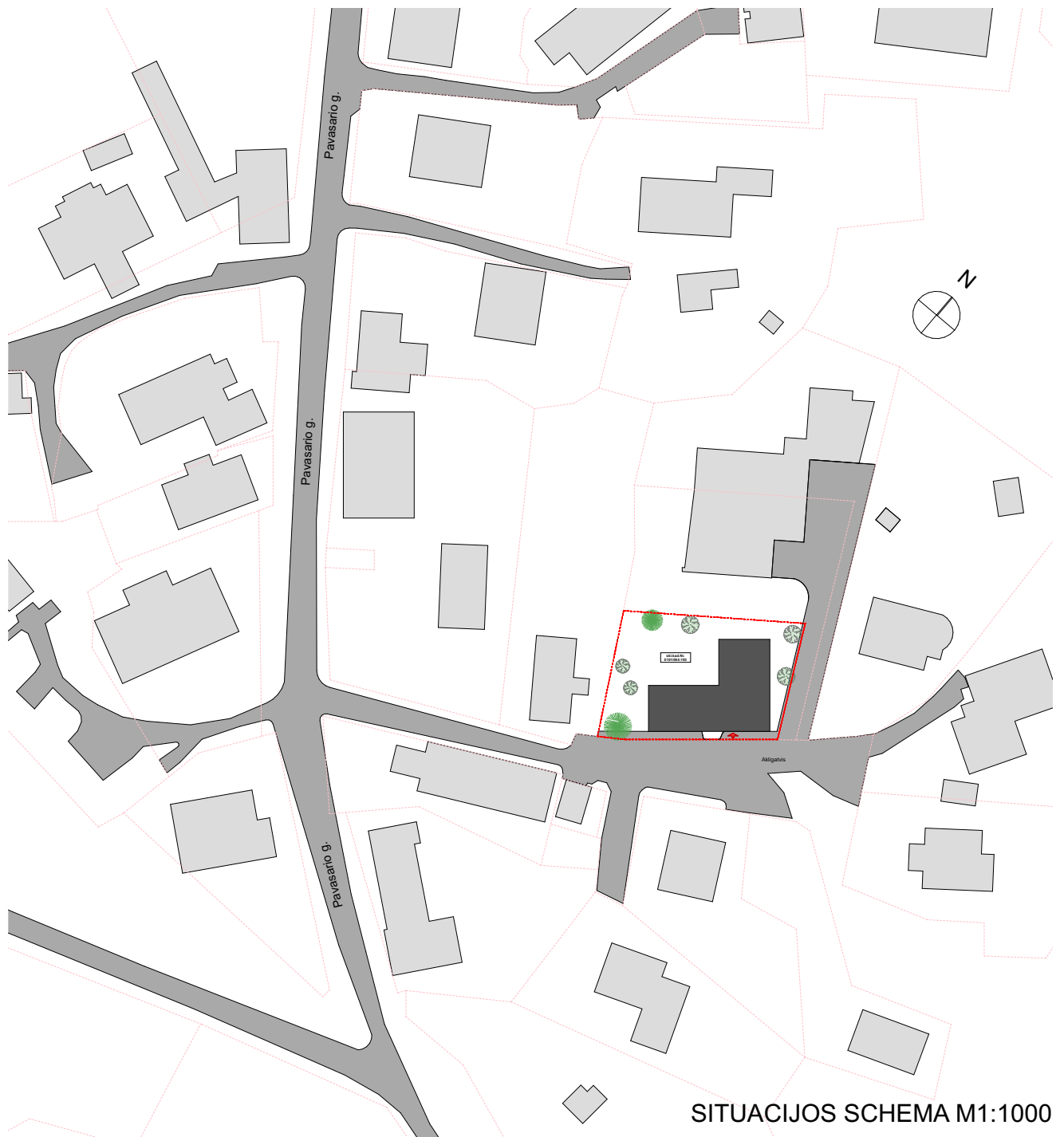
Lapų

Laida


1

1

0



SITUACIJOS SCHEMA M1:1000



DOKUMENTO NUMERIS:

P19-01.PP-SP-2.1.1

Lapas

Lapų

Laida

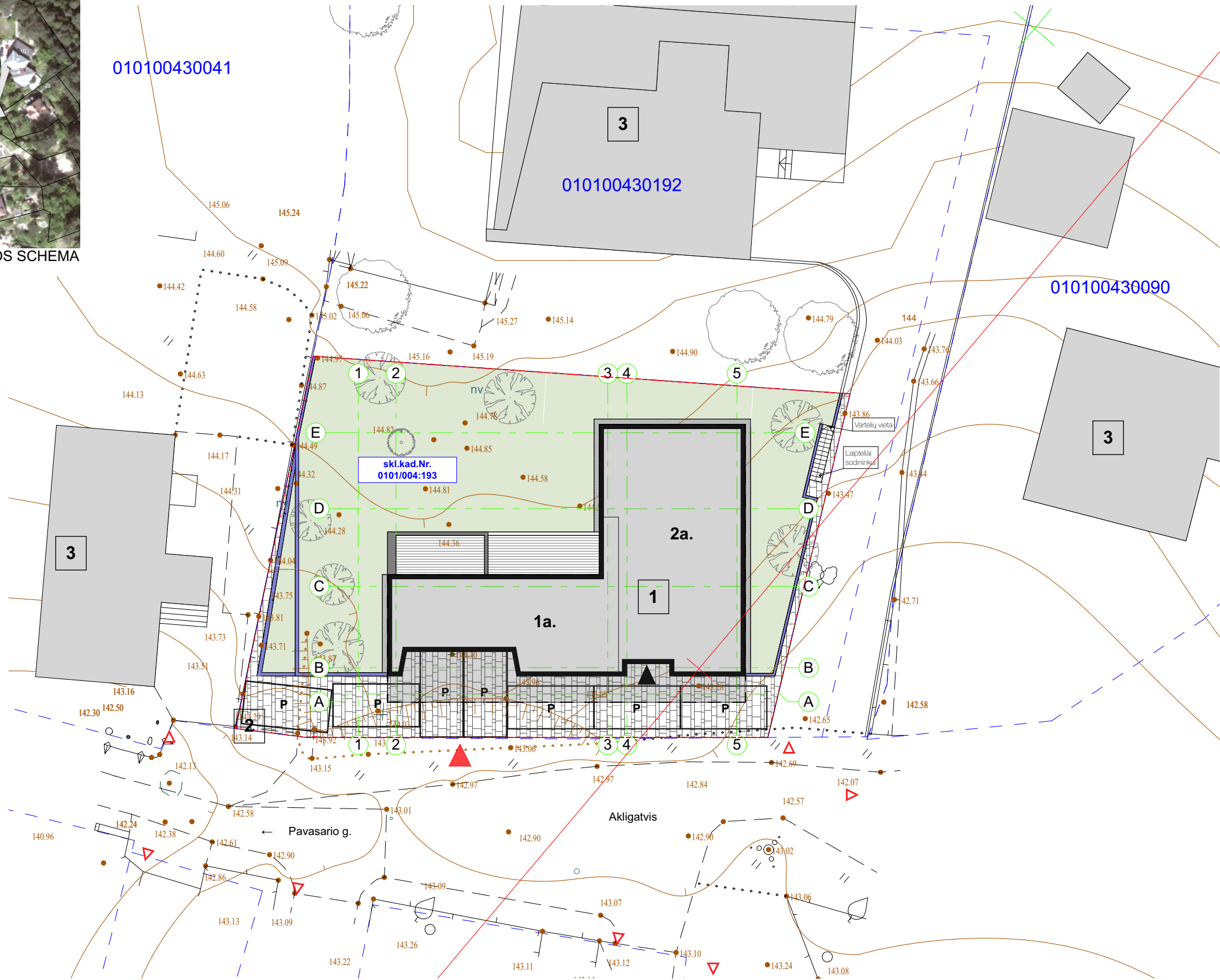
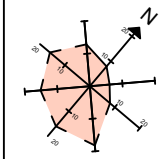
1

1

0



SITUACIJOS SCHEMA



EKSPLIKACIJA	
1	Projektuojamas pastatas
2	Buitinių šiukšlių konteinerių vieta
3	Esami gyvenamieji namai
SUTARTINIS ŽYMĖJIMAS	
	Sklypo riba
	Aplinkinių sklypų ribos
	Įvažiavimas į projektuojamą pastatą
	Įvažiavimas į kitus sklypus
	Pagrindinis įėjimas į pastatą alt. -3,50m
P	Parkavimo vietos sklypo ribose
PROJEKTUOJAMŲ DANGŲ ŽYMĖJIMAS	
Kietos dangos	
	Važiuojamoji danga
	Nuogrinda
	Terasos danga
	Veja

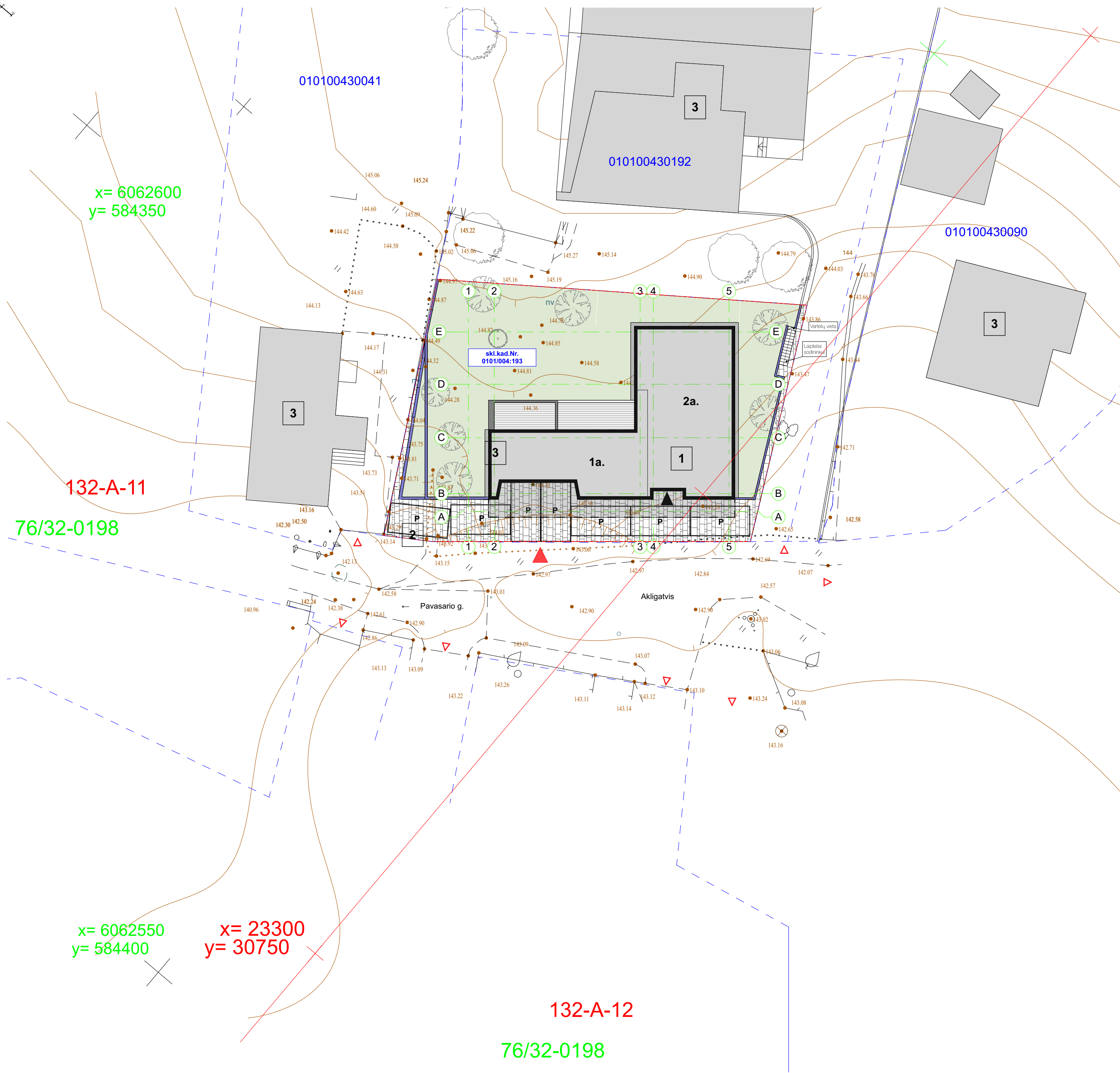
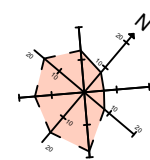
PASTABOS:
 Pastato abs. alt. 0,00 = 146,70m

Parkavimo vietų bendras poreikis (be garažo patalpų ploto):
 $421,64 = 140 + 35 + 35 + 35 + 35 + 35 + 35 + 35 + 35 + 1,64$
 = 10 parkavimo vietų
 t.y. $2 + 1 + 1 + 1 + 1 + 1 + 1 + 1 + 1 + 1 = 10$
 Suprojektuota 11 parkavimo vietų
 (4 pastato viduje ir 7 sklypo ribose)

SKLYPO BENDRIEJI RODIKLIAI	
Sklypo plotas	642 m ²
Užstatymo intensyvumas	0.4
Užstatymo tankumas	34%
Apželdinimo plotas	272.00 m ²
Aukštų skaičius	2
Bendras plotas	485.26 m ²
Gyvenamas plotas	143.48 m ²
Statybinis tūris (antžeminės dalies)	1417 m ³
Statybinis tūris (požeminės dalies)	1179 m ³
Parkavimo vietos	11

Koordinatų sistema: LKS-1994		Teritorija suderinta TOPD sistemoje: 2019-07-05		Suteiktas unikalus Nr.: 13:19:5829	
Aukščių sistema: LAS07		UAB "VILNIAUS TOPOGRAFIJA" el. paštas: topografija@iti.lt www.topoplanai.lt tel. Nr. (85) 2738380			
PAREIGOS	PAVARDĖ				
Direktorius	V. Augūnas		Objektas: Pavasario g. 18, Vilnius BRĖŽINYS Inžinerinis topografinis planas Objektas: Mastelis Lapų sk. /Nr. Data 19T-695 1 : 500 1/1 2019-06		
Geodezininko kvalifikacijos pažymėjimo Nr. 16KV-561	Geodezininkas	A. Venclovas			
UŽSAKOVAS			A.V.		
T.T.			A.V.		

PROJEKTUOTOJAS:		 UAB "SALSATAS" Petešos g.21, Vilnius Tel. +370 618 44897		PROJEKTO PAVADINIMAS: VIENBUTIS GYVENAMASIS NAMAS (6.1) NAUJA STATYBA	
Atestato Nr.	Pareigos, Vardas, Pavardė	Parašas	Data	PAVASARIO G. 18, Vilniaus m. sav. sklyp.Nr. 0101/0043:0193	
A1355	PV R.Kijauskaitė - Cikanavičė		15/07/2020	BRĖŽINIO PAVADINIMAS:	
A1511	PDV D.Kriaučiūnienė		15/07/2020	SKLYPO PLANAS M1:250	
	Arch. R.Cikanavičius		15/07/2020		
Etapas	Statytojas:	T.T.		BRĖŽINIO NUMERIS:	
PP				P19-01.PP-SP-2.1.2 Lapas Lapų 1 1	



x= 6062600
y= 584350

132-A-11
76/32-0198

x= 6062550
y= 584400

x= 23300
y= 30750

132-A-12
76/32-0198

EKSPLIKACIJA	
1	Projektuojamas pastatas
2	Būtinių šiukšlių konteinerių vieta
3	Esami gyvenamieji namai
SUTARTINIS ŽYMĖJIMAS	
---	Sklypo riba
- - -	Aplinkinių sklypų ribos
▲	Ivaziavimas į projektuojamą pastatą
△	Ivaziavimas į kitus sklypus
▲	Pagrindinis įėjimas į pastatą alt. -3,50m
P	Parkavimo vietos sklypo ribose
PROJEKTUOJAMŲ DANGŲ ŽYMĖJIMAS	
Kietos dangos	
[Grid Pattern]	Važiuojamoji danga
[Solid Grey]	Nuogrinda
[Diagonal Lines]	Terasos danga
[Green]	Veja

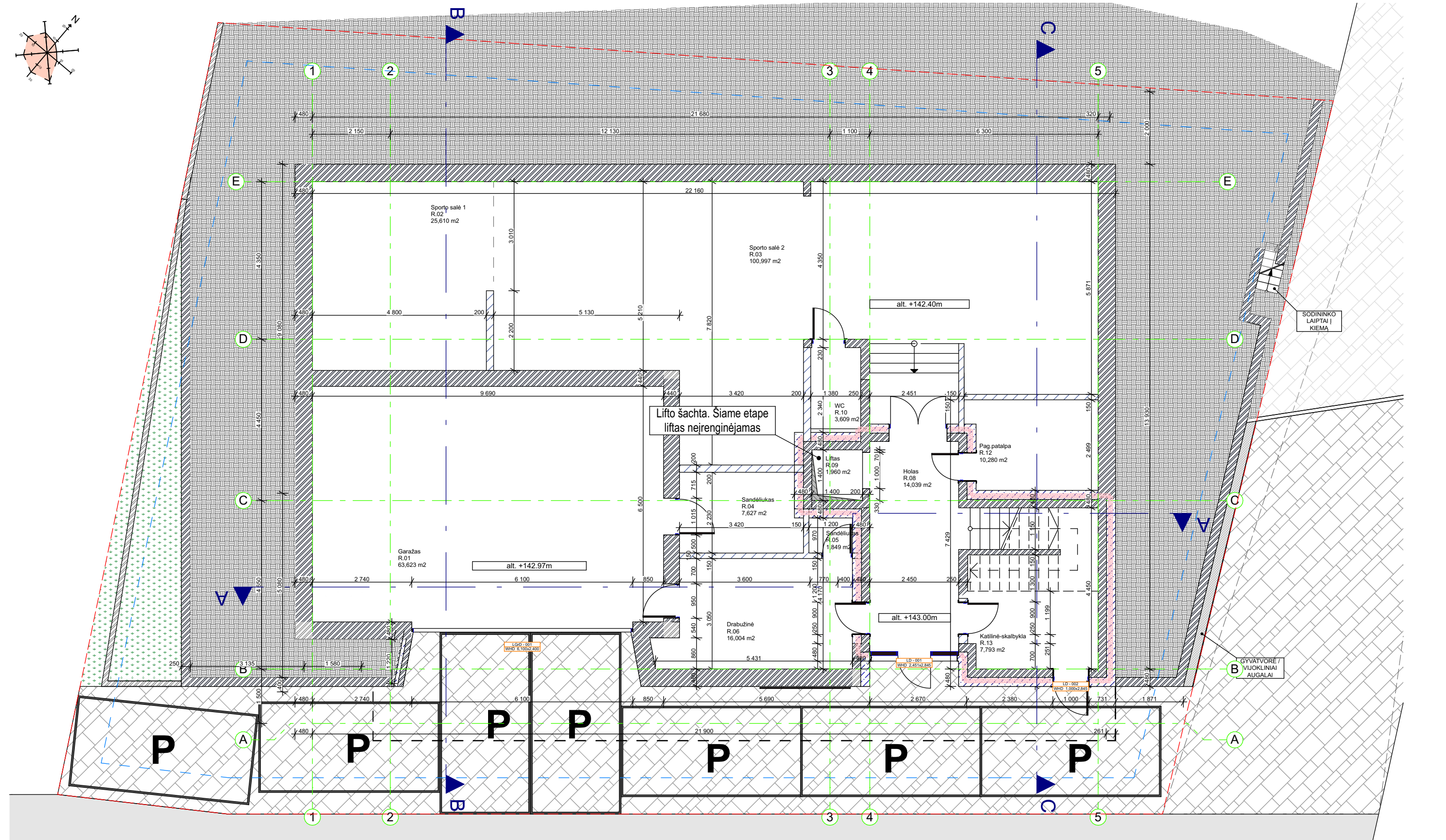
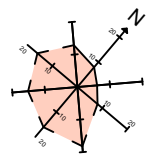
PASTABOS:
Pastato abs. alt. 0,00 = 146,70m

Parkavimo vietų bendras poreikis (be garažo patalpų ploto):
421,64=140+35+35+35+35+35+35+35+1,64
= 10 parkavimo vietų
t.y. 2+1+1+1+1+1+1+1+1+1 = 10
Suprojektuota 11 parkavimo vietų
(4 pastato viduje ir 7 sklypo ribose)

SKLYPO BENDRIEJI RODIKLIAI	
Sklypo plotas	642 m ²
Užstatymo intensyvumas	0.4
Užstatymo tankumas	34%
Apželdinimo plotas	272.00 m ²
Aukštų skaičius	2
Bendras plotas	485.26 m ²
Gyvenamas plotas	143.48 m ²
Statybinis tūris (antžeminės dalies)	1417 m ³
Statybinis tūris (požeminės dalies)	1179 m ³
Parkavimo vietos	11

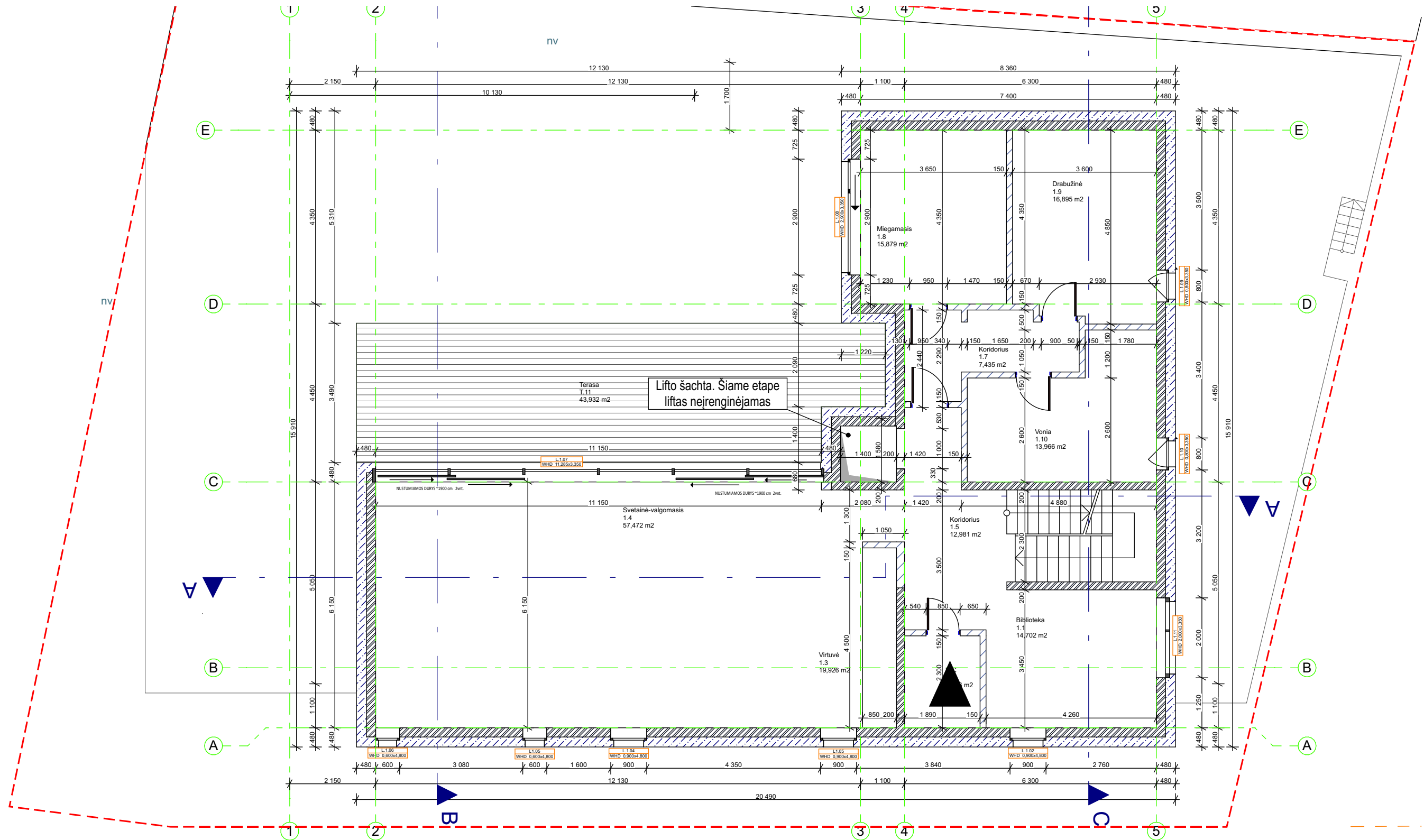
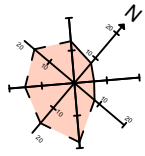
T.T.

PROJEKTUOTOJAS: R2 ARCHITECTURE		UAB "SALSATAS" Petešos g.21, Vilnius Tel. +370 618 44897		PROJEKTO PAVADINIMAS: VIENBUTIS GYVENAMASIS NAMAS (6.1) NAUJA STATYBA PAVASARIO G. 18, Vilniaus m. sav. sklyp.Nr. 0101/0043:0193	
Atestato Nr.	Pareigos, Vardas, Pavardė	Parašas	Data	BRĖŽINIO PAVADINIMAS:	
A1355	PV R.Kijauskaitė - Cikanavičė		15/07/2020	Sklypo planas VGIS	
A1511	PDV D.Kriaučiūnienė		15/07/2020	M1:250	
	Arch. R.Cikanavičius		15/07/2020	Laida	
Etapas		Statytojas:		BRĖŽINIO NUMERIS:	
PP		T.T.		P19-01.PP-SP-2.1.23	
				Lapas	Lapų
				1	1



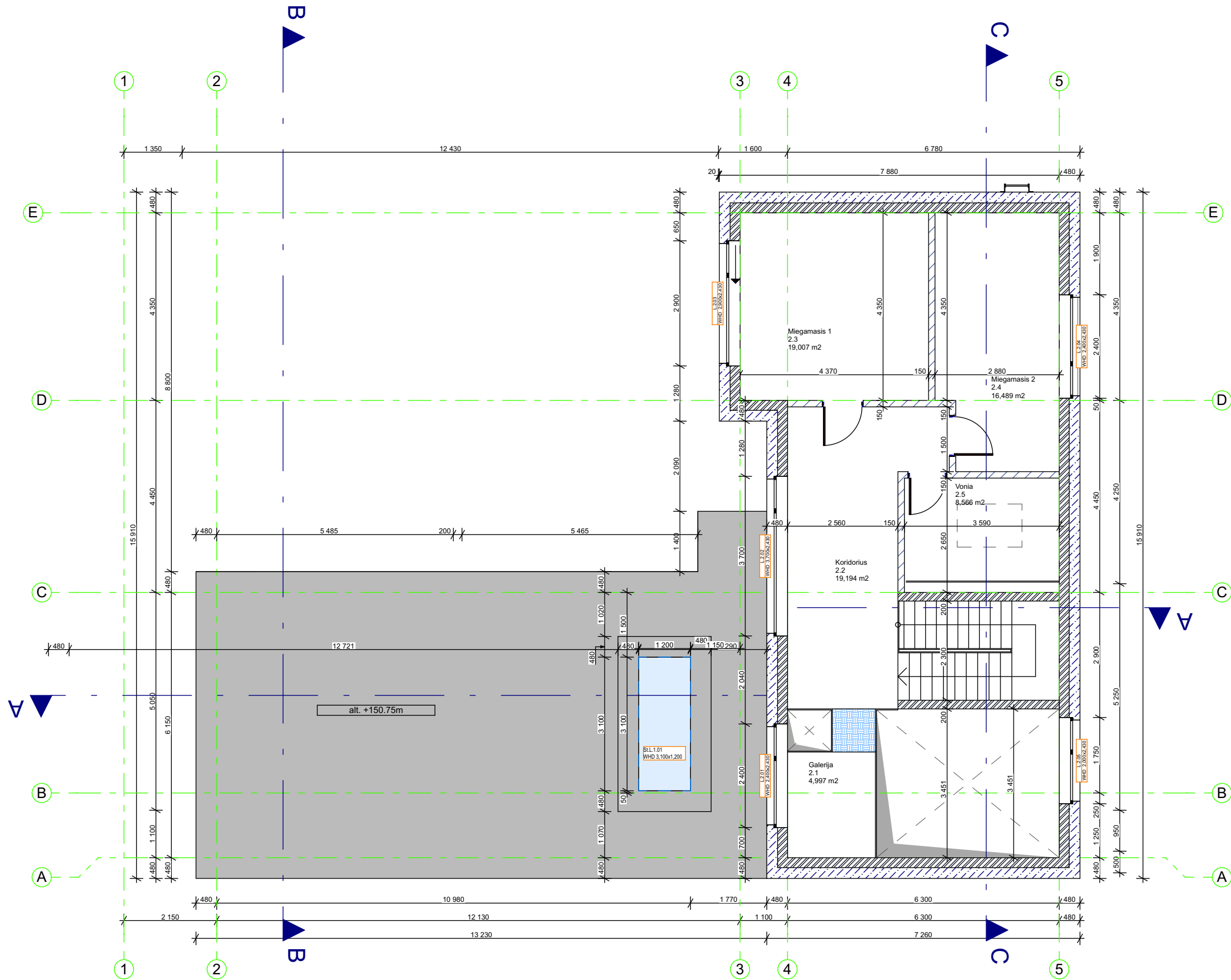
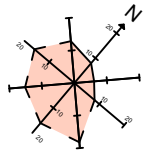
RŪSIO PATALPŲ PLOTAI		
PATALPOS NUMERIS	PATALPOS PAVADINIMAS	PATALPOS PLOTAS
R.01	Garažas	63,62
R.02	Sporto salė 1	25,61
R.03	Sporto salė 2	101,00
R.04	Sandėliukas	7,63
R.05	Sandėliukas	1,85
R.06	Drabužinė	16,00
R.08	Holas	14,04
R.09	Liftas	1,96
R.10	WC	3,61
R.12	Pag.patalpa	10,28
R.13	Katilinė-skalbykla	7,79
		253,39 m ²

PROJEKTUOTOJAS:		UAB "SALSATAS" Petešos g.21, Vilnius Tel. +370 618 44897		PROJEKTO PAVADINIMAS: VIENBUTIS GYVENAMASIS NAMAS (6.1) NAUJA STATYBA	
Atestato Nr.	Pareigos, Vardas, Pavardė	Parašas	Data	PAVASARIO G. 18, Vilniaus m. sav. sklyp.Nr. 0101/0043:0193	
A1355	PV R.Kijauskaitė - Cikanavičė		15/07/2020	BRĖŽINIO PAVADINIMAS:	
A1511	PDV D.Kriaučiūnienė		15/07/2020	RŪSIO PLANAS	
Etapas		15/07/2020			
PP	Statytojas:	T.T.		BRĖŽINIO NUMERIS:	Lapas Lapų
				P19-01.PP-SA-2.2.1	
				1 1	

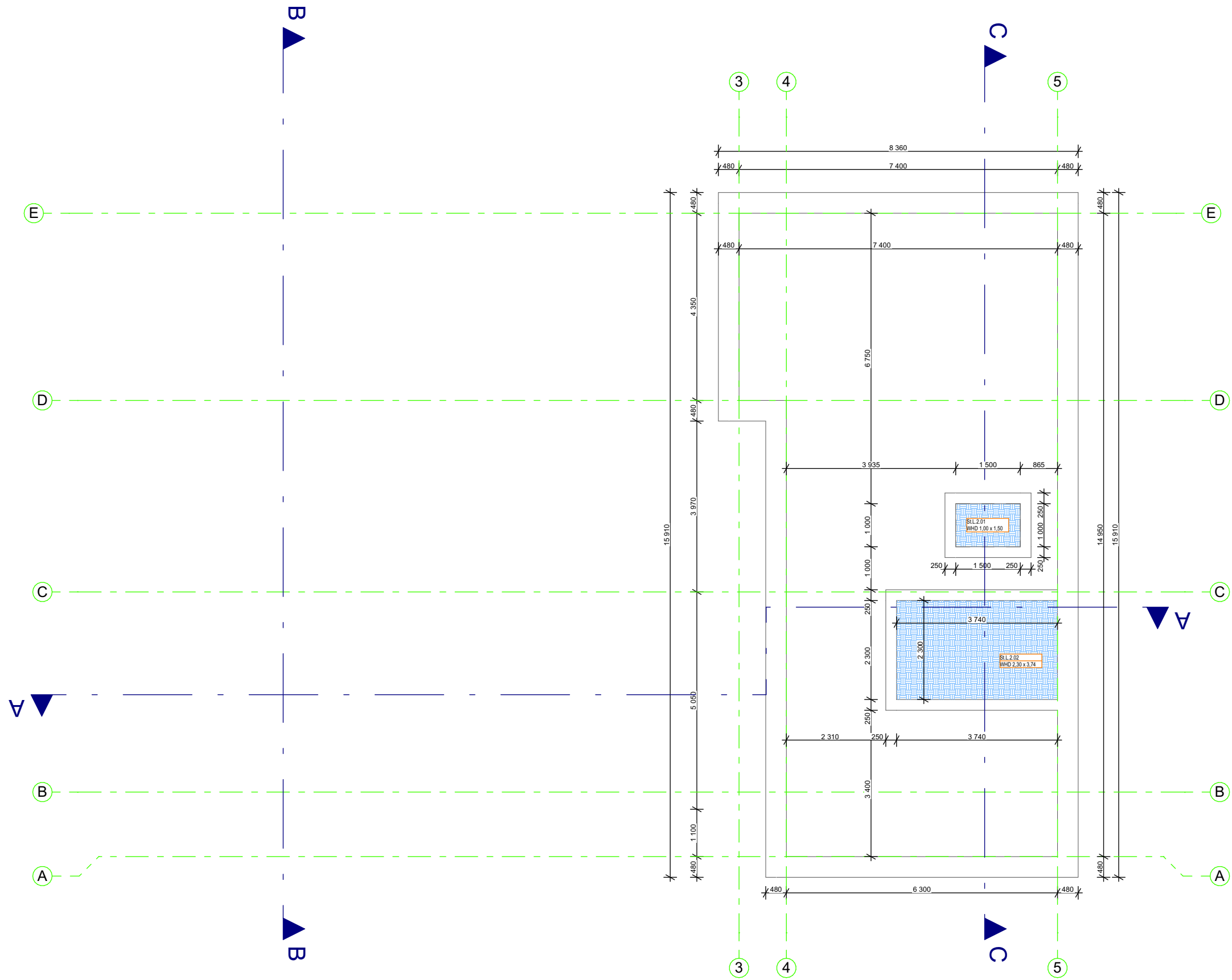
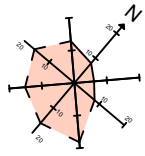


1 aukšto plotai		
PATALPOS NUMERIS	PATALPOS PAVADINIMAS	PATALPOS PLOTAS
1.1	Biblioteka	14,70
1.2	WC	4,35
1.3	Virtuvė	19,93
1.4	Svetainė-valgomasis	57,47
1.5	Koridorius	12,98
1.7	Koridorius	7,43
1.8	Miegamasis	15,88
1.9	Drabužinė	16,90
1.10	Vonia	13,97
		163,61 m²
T.11	Terasa	43,93

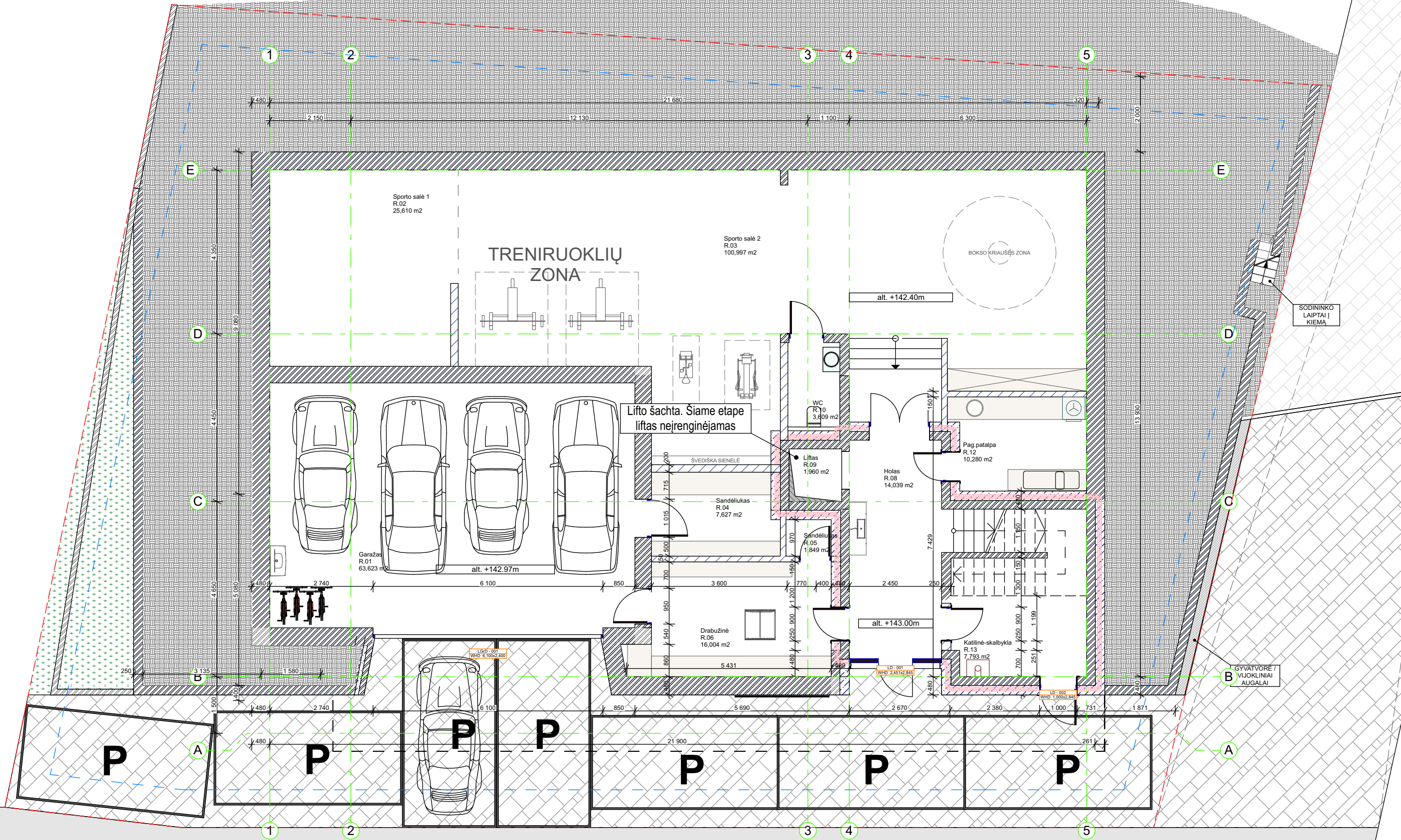
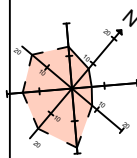
PROJEKTUOTOJAS:		UAB "SALSATAS" Petešos g.21, Vilnius Tel. +370 618 44897		PROJEKTO PAVADINIMAS: VIENBUTIS GYVENAMASIS NAMAS (6.1) NAUJA STATYBA	
Atestato Nr.		Pareigos, Vardas, Pavardė	Parašas	Data	BRĖŽINIO PAVADINIMAS: 1a. PLANAS
A1355		PV R.Kijauskaitė - Cikanavičė		15/07/2020	
A1511		PDV D.Kriaučiūnienė		15/07/2020	
Etapas		Statytojas:		T.T.	BRĖŽINIO NUMERIS: P19-01.PP-SA-2.2.2
PP					
					Laida
					0
					M1:100
					Lapas
					1
					Lapų
					1



PROJEKTUOTOJAS:				UAB "SALSATAS" Petešos g.21, Vilnius Tel. +370 618 44897		PROJEKTO PAVADINIMAS: VIENBUTIS GYVENAMASIS NAMAS (6.1)	
						NAUJA STATYBA PAVASARIO G. 18, Vilniaus m. sav. sklyp.Nr. 0101/0043:0193	
Atestato Nr.	Pareigos, Vardas, Pavardė	Parašas	Data	BRĖŽINIO PAVADINIMAS:			Laida
A1355	PV R.Kijauskaitė - Cikanavičė		26/07/2020	2a. PLANAS			0
A1511	PDV D.Kriaučiūnienė		26/07/2020				
	Arch. R.Cikanavičius		26/07/2020	M1:100			
Etapas	Statytojas: T.T.			BRĖŽINIO NUMERIS:			Lapas
PP				P19-01.PP-SA-2.2.3			Lapų
							1
							1

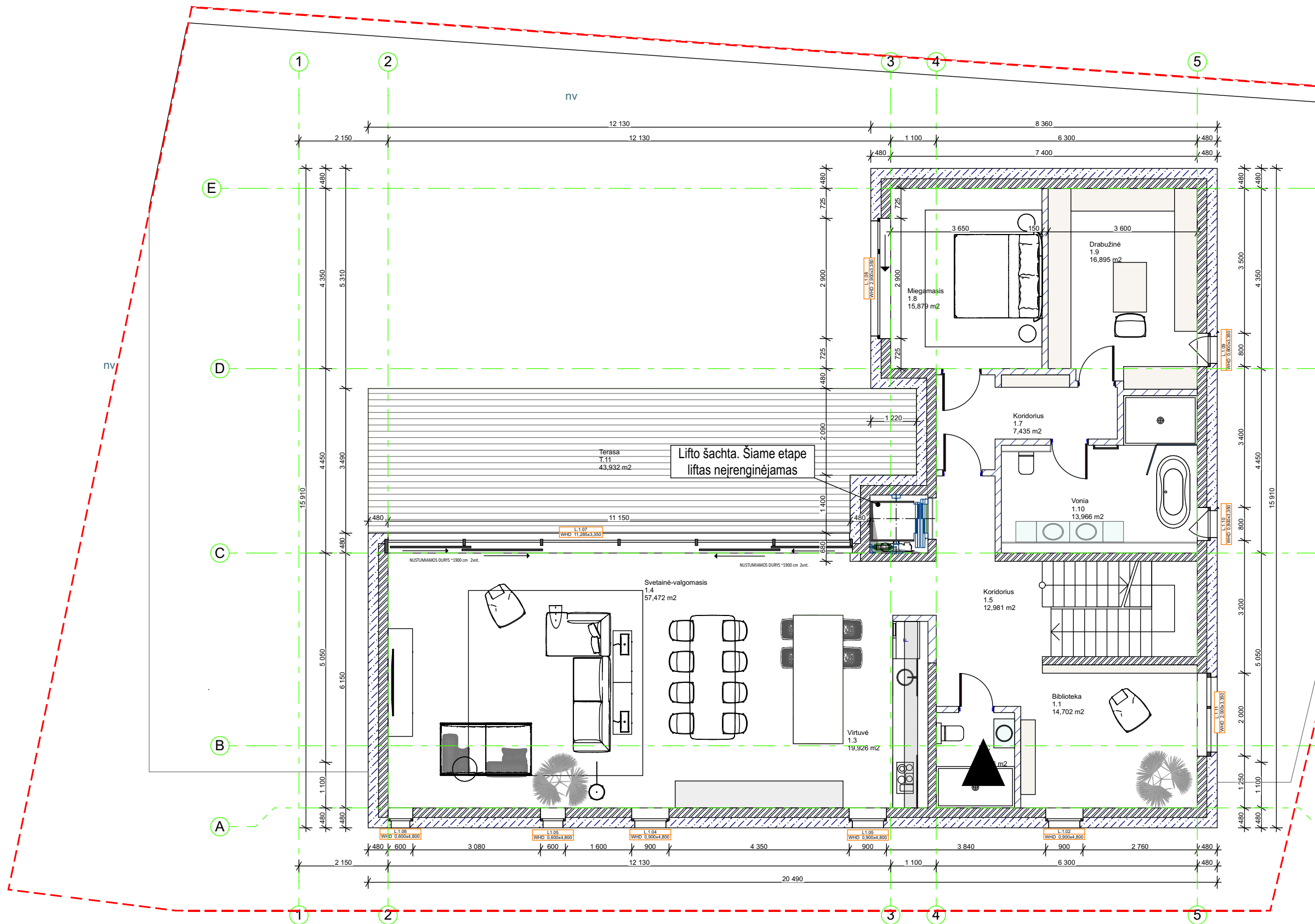
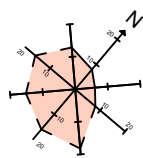


PROJEKTUOTOJAS: R2 UAB "SALSATAS" <small>ARCHITECTURE</small> Petešos g.21, Vilnius Tel. +370 618 44897				PROJEKTO PAVADINIMAS: VIENBUTIS GYVENAMASIS NAMAS (6.1) NAUJA STATYBA PAVASARIO G. 18, Vilniaus m. sav. sklyp.Nr. 0101/0043:0193		
Atestato Nr.	Pareigos, Vardas, Pavardė	Parašas	Data	BRĖŽINIO PAVADINIMAS:		Laida
A1355	PV R.Kijauskaitė - Cikanavičė		15/07/2020	STOGO PLANAS		0
A1511	PDV D.Kriaučiūnienė		15/07/2020			M1:100
Etapas	Statytojas: T.T.			BRĖŽINIO NUMERIS:		Lapas
PP				P19-01.PP-SA-2.2.3		Lapų
						1 / 1



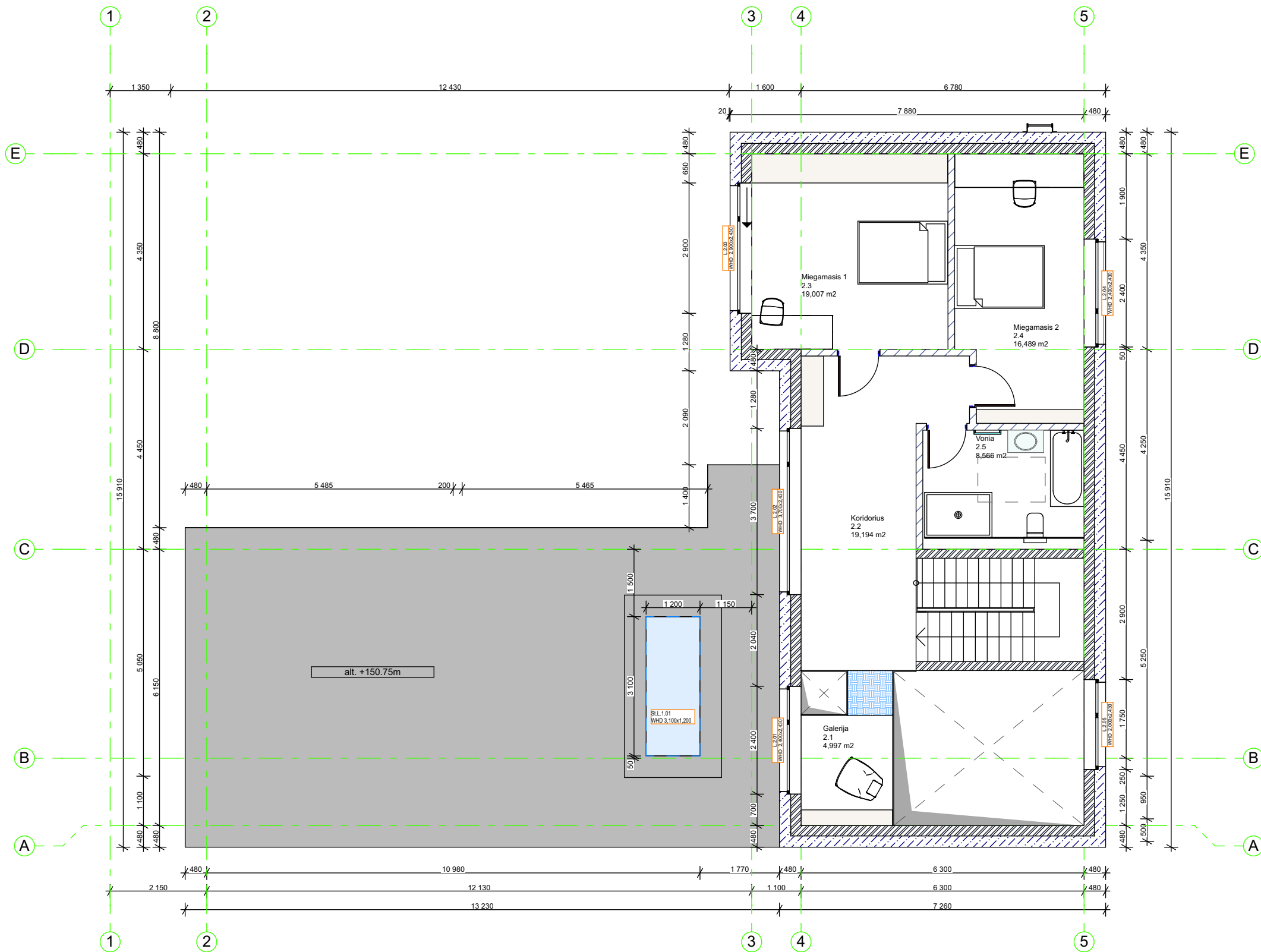
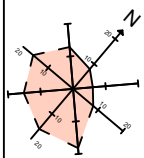
RŪSIO PATALPŲ PLOTAI		
PATALPOS NUMERIS	PATALPOS PAVADINIMAS	PATALPOS PLOTAS
R.01	Garažas	63,62
R.02	Sporto salė 1	25,61
R.03	Sporto salė 2	101,00
R.04	Sandėliukas	7,63
R.05	Sandėliukas	1,85
R.06	Drabužinė	16,00
R.08	Holas	14,04
R.09	Liftas	1,96
R.10	WC	3,61
R.12	Pag.patalpa	10,28
R.13	Katilinė-skalbykla	7,79
		253,39 m ²


PROJEKTUOTOJAS:		UAB "SALSATAS" Petešos g.21, Vilnius Tel. +370 618 44897		PROJEKTO PAVADINIMAS: VIENBUTIS GYVENAMASIS NAMAS (6.1) NAUJA STATYBA	
Atestato Nr.	Pareigos, Vardas, Pavardė	Parašas	Data	BRĖŽINIO PAVADINIMAS:	
A1355	PV R.Kijauskaitė - Cikanavičė		15/07/2020	RŪSIO PLANAS SU BALDAIS M1:100	
A1511	PDV D.Kriauciūnienė		15/07/2020		
Etapas		Statytojas:		BRĖŽINIO NUMERIS:	
PP		T.T.		P19-01.PP-SA-2.2.4 Lapas Lapų 1 1	

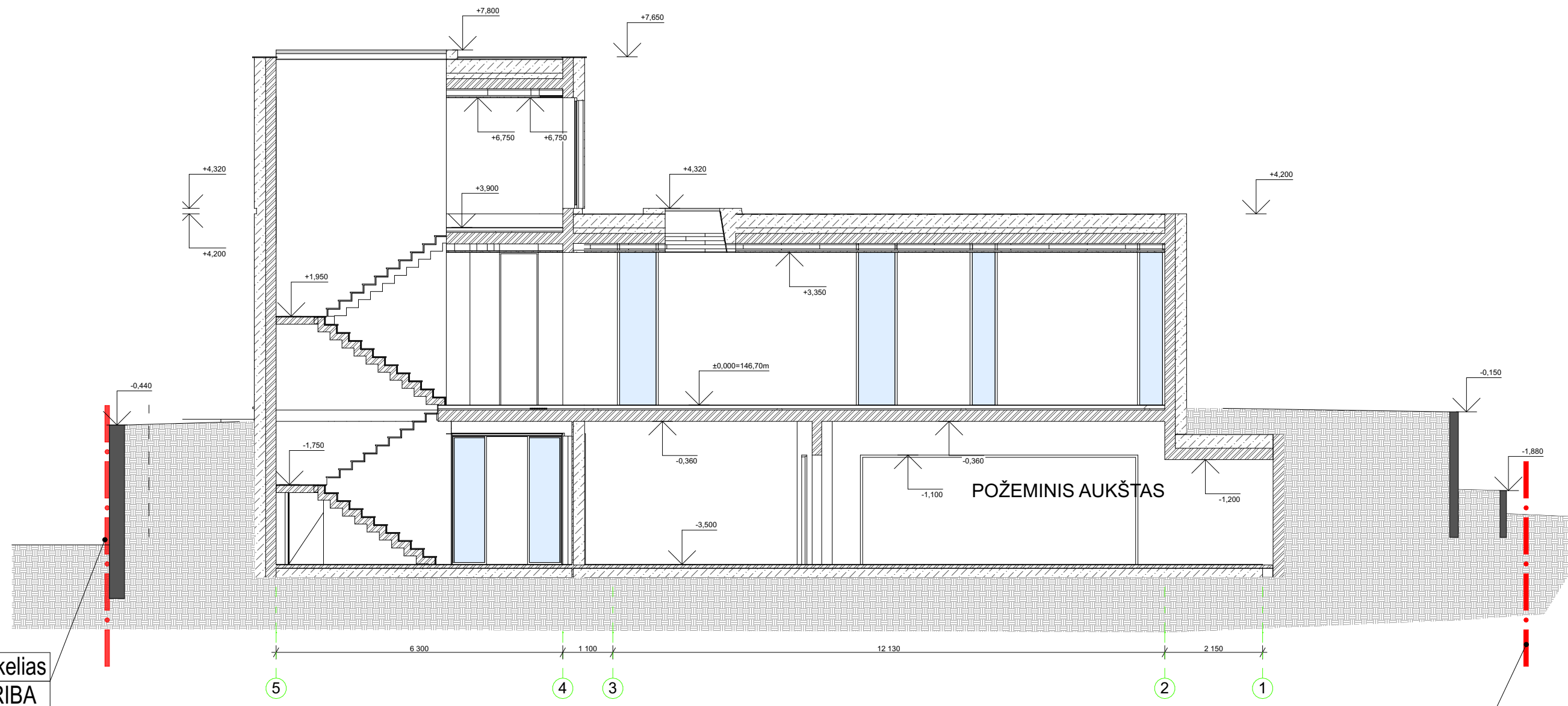


1 aukšto plotai		
PATALPOS NUMERIS	PATALPOS PAVADINIMAS	PATALPOS PLOTAS
1.1	Biblioteka	14,70
1.2	WC	4,35
1.3	Virtuvė	19,93
1.4	Svetainė-valgomasis	57,47
1.5	Koridorius	12,98
1.7	Koridorius	7,43
1.8	Miegamasis	15,88
1.9	Drabužinė	16,90
1.10	Vonia	13,97
		163,61 m ²

PROJEKTUOTOJAS:		UAB "SALSATAS" Petešos g.21, Vilnius Tel. +370 618 44897		PROJEKTO PAVADINIMAS: VIENBUTIS GYVENAMASIS NAMAS (6.1) NAUJA STATYBA	
Atestato Nr.	Pareigos, Vardas, Pavardė	Parašas	Data	PAVASARIO G. 18, Vilniaus m. sav. sklyp.Nr. 0101/0043:0193	
A1355	PV R.Kijauskaitė - Cikanavičė		15/07/2020	BRĖŽINIO PAVADINIMAS:	
A1511	PDV D.Kriaučiūnienė		15/07/2020	1a. PLANAS SU BALDAIS	
	Arch. R.Cikanavičius		15/07/2020		
Etapas		Statytojas:		BRĖŽINIO NUMERIS:	
PP		T.T.		P19-01.PP-SA-2.2.5	
				Laida	
				0	
				Lapas	Lapų
				1	1




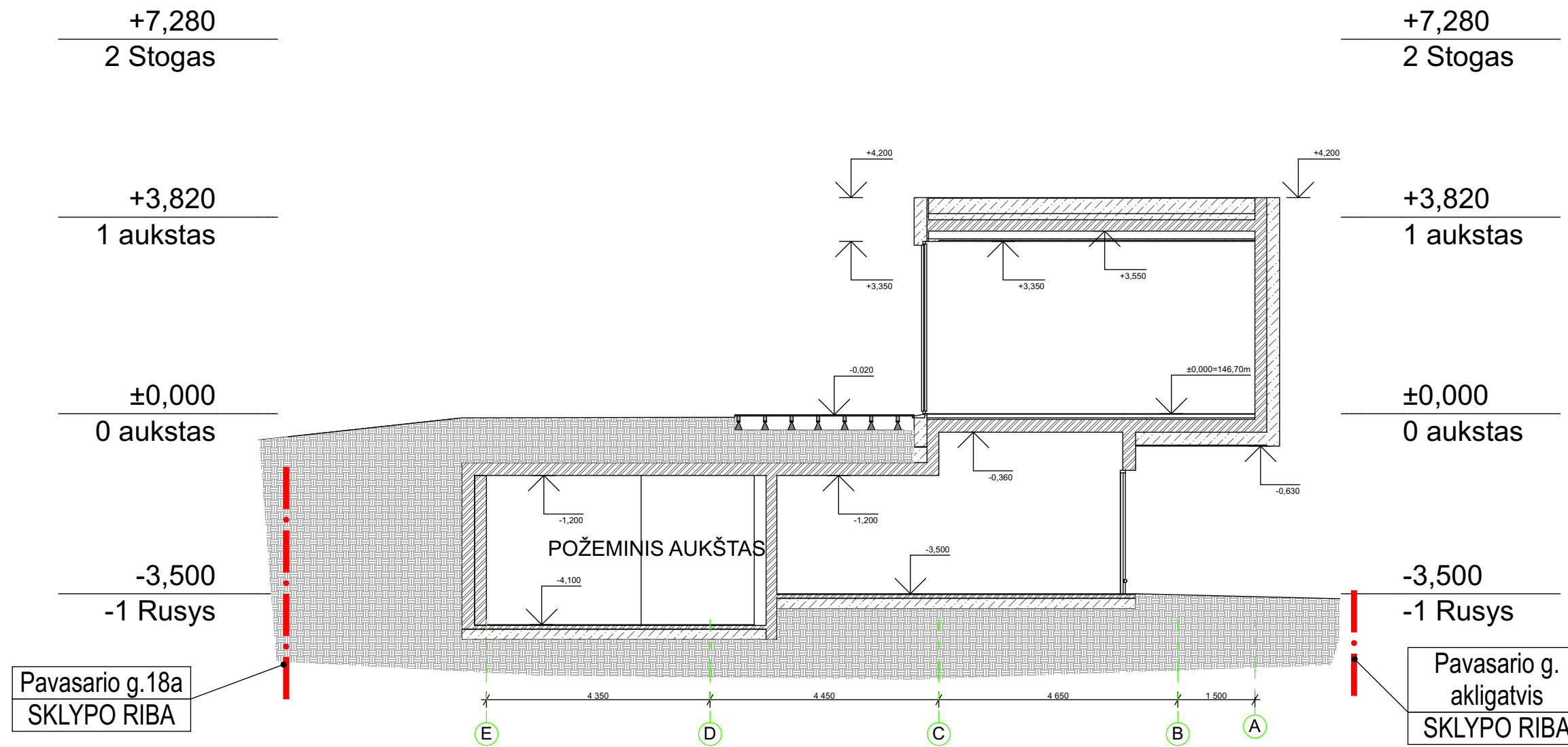
PROJEKTUOTOJAS:				 UAB "SALSATAS" Petešos g.21, Vilnius Tel. +370 618 44897		PROJEKTO PAVADINIMAS: VIENBUTIS GYVENAMASIS NAMAS (6.1) NAUJA STATYBA	
Atestato Nr.				Parašas		PAVASARIO G. 18, Vilniaus m. sav. sklyp.Nr. 0101/0043:0193	
A1355				PV R.Kijauskaitė - Cikanavičė		BRĖŽINIO PAVADINIMAS:	
A1511				PDV D.Kriaučiūnienė		2a. PLANAS SU BALDAIS M1:100	
				Arch. R.Cikanavičius			
Etapas				Statytojas:		BRĖŽINIO NUMERIS:	
PP				T.T.		P19-01.PP-SA-2.2.6 Lapas Lapų 1 1	




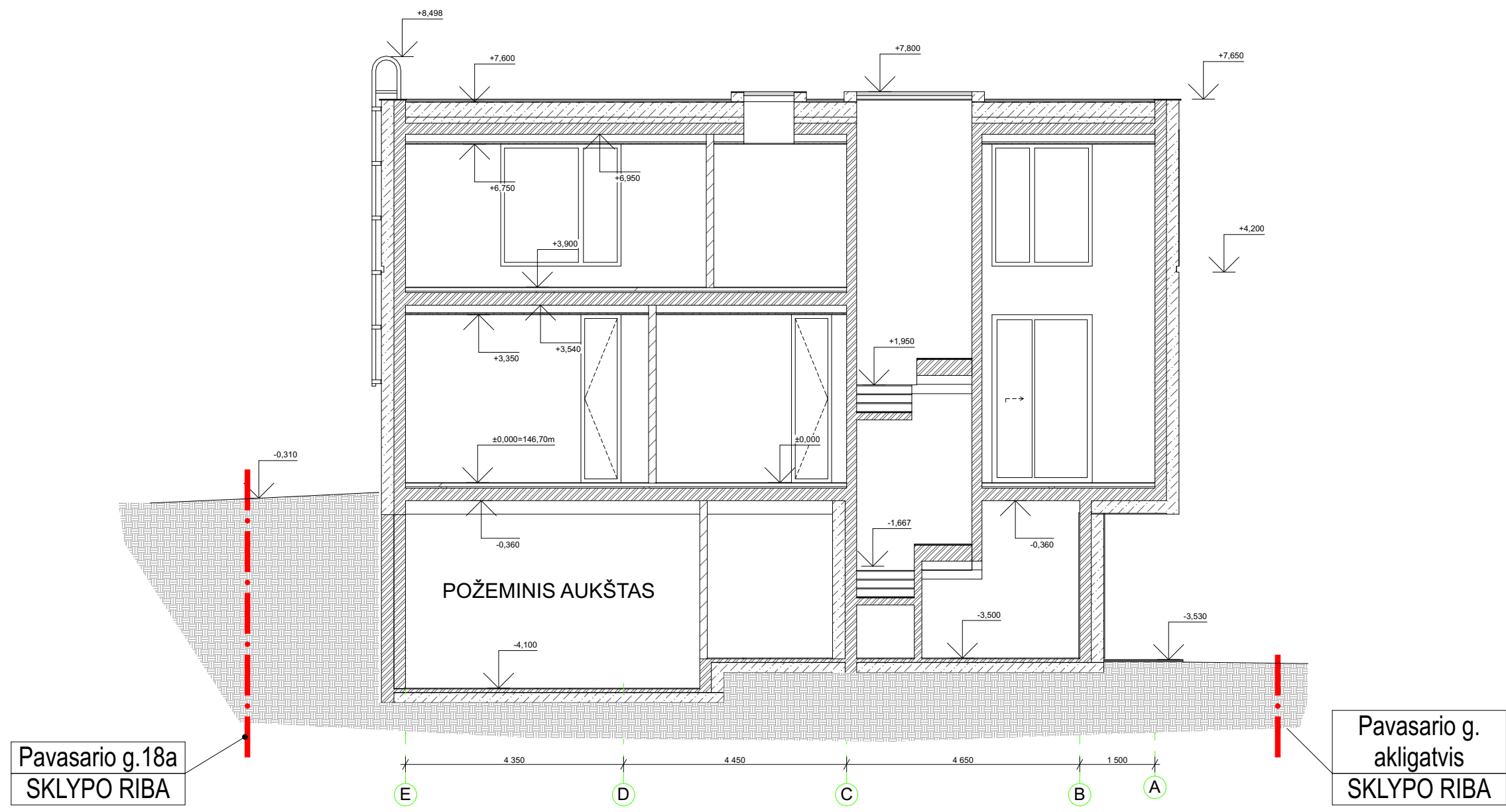
servitutinis kelias
SKLYPO RIBA


Pavasario g.16
SKLYPO RIBA

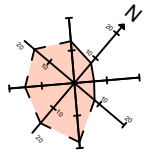
PROJEKTUOTOJAS:		 UAB "SALSATAS" Petešos g.21, Vilnius Tel. +370 618 44897		PROJEKTO PAVADINIMAS: VIENBUTIS GYVENAMASIS NAMAS (6.1) NAUJA STATYBA	
Atestato Nr.		Pareigos, Vardas, Pavardė	Parašas	Data	BRĖŽINIO PAVADINIMAS: PJŪVIS A-A M1:100
A1355		PV R.Kijauskaitė - Cikanavičė		15/07/2020	
A1511		PDV D.Kriaučiūnienė		15/07/2020	
Etapas		Arch. R.Cikanavičius		15/07/2020	BRĖŽINIO NUMERIS: P19-01.PP-SA-2.3.1
PP		Statytojas: T.T.			
					Laida
					0
					Lapas
					1
					Lapų
					1



PROJEKTUOTOJAS:				 UAB "SALSATAS" Petešos g.21, Vilnius Tel. +370 618 44897		PROJEKTO PAVADINIMAS: VIENBUTIS GYVENAMASIS NAMAS (6.1) NAUJA STATYBA	
						PAVASARIO G. 18, Vilnius m. sav. sklyp.Nr. 0101/0043:0193	
Atestato Nr.	Pareigos, Vardas, Pavardė	Parašas	Data	BRĖŽINIO PAVADINIMAS:			Laida
A1355	PV R.Kijauskaitė - Cikanavičė		26/07/2020	PJŪVIS B-B			0
A1511	PDV D.Kriaučiūnienė		26/07/2020				M1:100
Etapas	Statytojas: T.T.			BRĖŽINIO NUMERIS:			Lapas
PP				P19-01.PP-SA-2.3.3			Lapų
							1
							1



PROJEKTUOTOJAS:				 UAB "SALSATAS" Petešos g.21, Vilnius Tel. +370 618 44897		PROJEKTO PAVADINIMAS: VIENBUTIS GYVENAMASIS NAMAS (6.1) NAUJA STATYBA	
						PAVASARIO G. 18, Vilniaus m. sav. sklyp.Nr. 0101/0043:0193	
Atestato Nr.	Pareigos, Vardas, Pavardė	Parašas	Data	BRĖŽINIO PAVADINIMAS:			Laida
A1355	PV R.Kijauskaitė - Cikanavičė		15/07/2020	PJŪVIS C-C			0
A1511	PDV D.Kriaučiūnienė		15/07/2020				M1:100
Etapas		Statytojas:		BRĖŽINIO NUMERIS:			Lapas
PP		T.T.		P19-01.PP-SA-2.3.6			Lapų
							1
							1



+7,280
2 Stogas

+3,820
1 aukstas

±0,000
0 aukstas


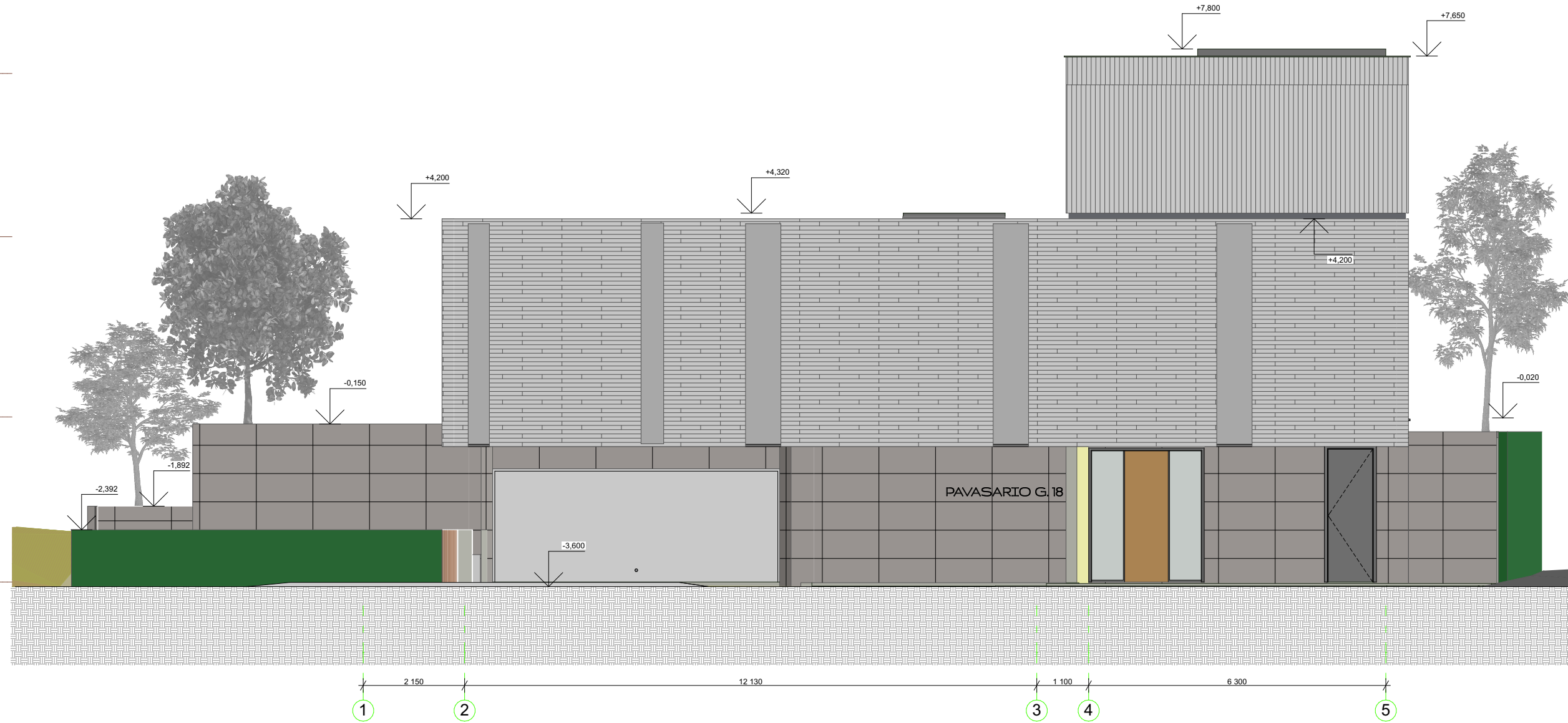
-3,500
-1 Rusys

+7,280
2 Stogas


+3,820
1 aukstas

±0,000
0 aukstas


-3,500
-1 Rusys



TERMIŠKAI APDOROTI MEDINIAI TAŠELIAI




ŠVIESAUS KLINKERIO / AKMENS PLYTELĖS


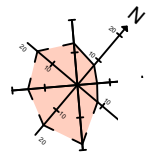


TEKSTŪRINIS BETONAS



VIJOKLINIAI AUGALAI


PROJEKTUOTOJAS:				 UAB "SALSATAS" Petešos g.21, Vilnius Tel. +370 618 44897		PROJEKTO PAVADINIMAS: VIENBUTIS GYVENAMASIS NAMAS (6.1) NAUJA STATYBA	
Atestato Nr.				Parašas		BREŽINIO PAVADINIMAS:	
A1355				PV R.Kijauskaitė - Cikanavičė		FASADAS A/1-5 M1:100	
A1511				PDV D.Kriaučiūnienė		Laida	
Arch. R.Cikanavičius				Data		0	
15/07/2020				15/07/2020		1	
15/07/2020				15/07/2020		1	
Etapas				Statytojas:		BREŽINIO NUMERIS:	
PP				T.T.		P19-01.PP-SA-2.4.1 Lapas Lapų 1 1	



TERMIŠKAI APDOROTI MEDINIAI TAŠELIAI




ŠVIESAUS KLINKERIO / AKMENS PLYTELĖS

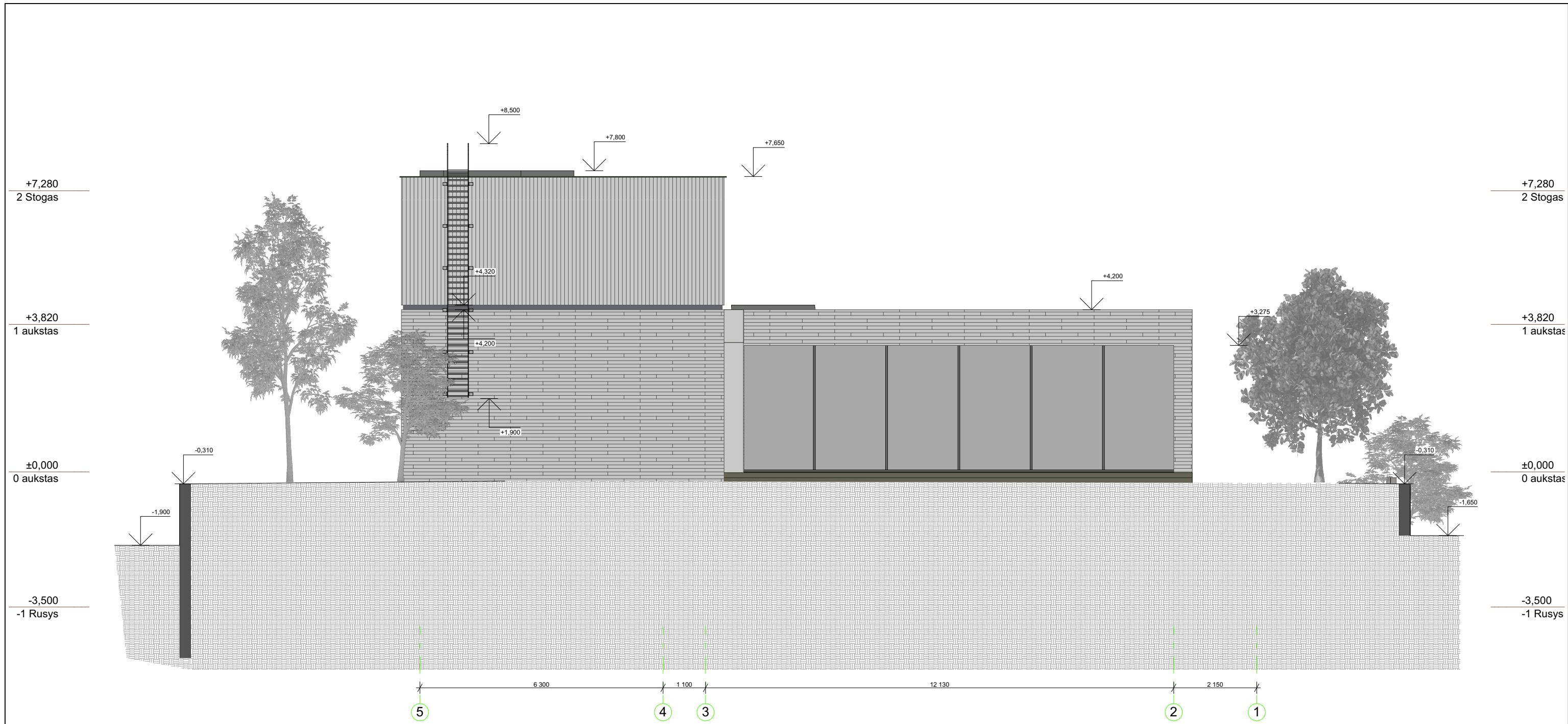






TEKSTŪRINIS BETONAS





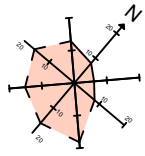
VIJOKLINIAI AUGALAI

PROJEKTUOTOJAS:				 UAB "SALSATAS" Petešos g.21, Vilnius Tel. +370 618 44897		PROJEKTO PAVADINIMAS: VIENBUTIS GYVENAMASIS NAMAS (6.1) NAUJA STATYBA	
Atestato Nr.				Parašas		BREŽINIO PAVADINIMAS:	
A1355				PV R.Kijauskaitė - Cikanavičė		FASADAS H/5-1 PAVASARIO G. 18, Vilniaus m. sav. sklyp.Nr. 0101/0043:0193	
A1511				PDV D.Kriaučiūnienė		M1:100	
Etapas				Data		BREŽINIO NUMERIS:	
PP				T.T.		P19-01.PP-SA-2.4.2 Lapas Lapų 1 1	




-  TERMIŠKAI APDOROTI MEDINIAI TAŠELIAI
-  ŠVIESAUS KLINKERIO / AKMENS PLYTELĖS
-  TEKSTŪRINIS BETONAS
-  VIJOKLINIAI AUGALAI


PROJEKTUOTOJAS:				 UAB "SALSATAS" Petešos g.21, Vilnius Tel. +370 618 44897		PROJEKTO PAVADINIMAS: VIENBUTIS GYVENAMASIS NAMAS (6.1) NAUJA STATYBA	
				PAVASARIO G. 18, Vilniaus m. sav. sklyp.Nr. 0101/0043:0193			
Atestato Nr.	Pareigos, Vardas, Pavardė	Parašas	Data	FASADAS 1/H-A M1:100			Laida
A1355	PV R.Kijauskaitė - Cikanavičė		15/07/2020				0
A1511	PDV D.Kriaučiūnienė		15/07/2020				
Etapas				BRĖŽINIO PAVADINIMAS:		BRĖŽINIO NUMERIS:	
PP		Statytojas: T.T.		P19-01.PP-SA-2.4.3			Lapas
							Lapų
							1
							1



TERMIŠKAI APDOROTI MEDINIAI TAŠELIAI




ŠVIESAUS KLINKERIO / AKMENS PLYTELĖS

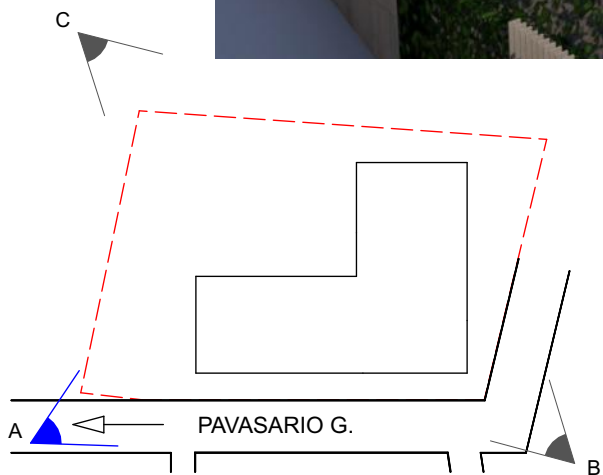



TEKSTŪRINIS BETONAS

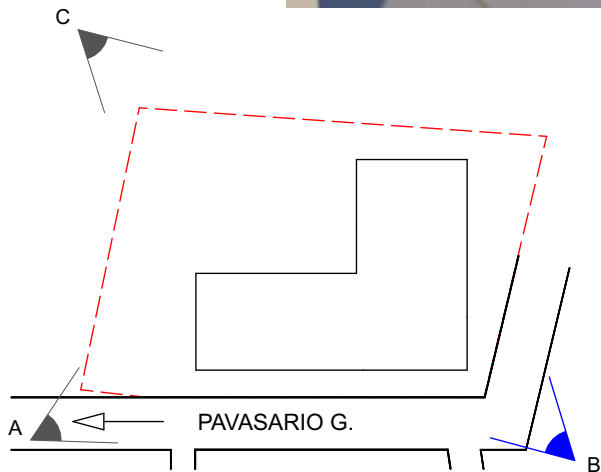



VIJOKLINIAI AUGALAI

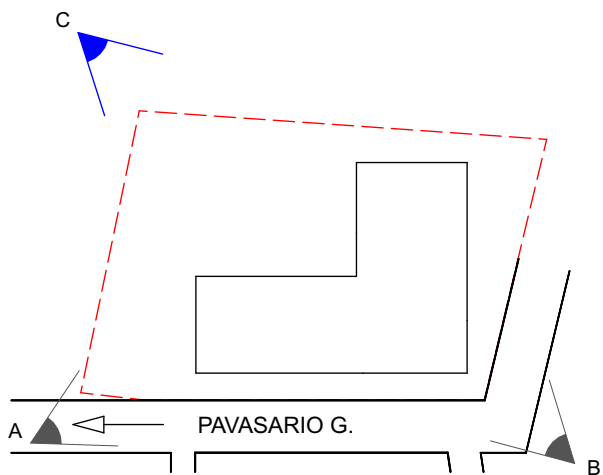
PROJEKTUOTOJAS:				 UAB "SALSATAS" Petešos g.21, Vilnius Tel. +370 618 44897		PROJEKTO PAVADINIMAS: VIENBUTIS GYVENAMASIS NAMAS (6.1) NAUJA STATYBA	
						PAVASARIO G. 18, Vilniaus m. sav. sklyp.Nr. 0101/0043:0193	
Atestato Nr.	Pareigos, Vardas, Pavardė	Parašas	Data	BRĖŽINIO PAVADINIMAS:			Laida
A1355	PV R.Kijauskaitė - Cikanavičė		15/07/2020	FASADAS 5/A-H			0
A1511	PDV D.Kriaučiūnienė		15/07/2020				
							M1:100
Etapas	Statytojas: T.T.			BRĖŽINIO NUMERIS:			Lapas
PP				P19-01.PP-SA-2.4.4			Lapų
							1
							1




PROJEKTUOTOJAS:		 UAB "SALSATAS" Petešos g.21, Vilnius Tel. +370 618 44897		PROJEKTO PAVADINIMAS: VIENBUTIS GYVENAMASIS NAMAS (6.1) NAUJA STATYBA	
				PAVASARIO G. 18, Vilniaus m. sav. sklyp.Nr. 0101/0043:0193	
Atestato Nr.	Pareigos, Vardas, Pavardė	Parašas	Data	BRĖŽINIO PAVADINIMAS:	
A1355	PV R.Kijauskaitė - Cikanavičė		28/07/2020	PASTATO VIZUALIZACIJA A	
A1511	PDV D.Kriaučiūnienė		28/07/2020		
	Arch. R.Cikanavičius		28/07/2020		
Etapas	Statytojas:		BRĖŽINIO NUMERIS:		Lapas
PP	T.T.		P19-01.PP-SA-2.5.1		Lapų
				1	1



PROJEKTUOTOJAS:				UAB "SALSATAS" Petešos g.21, Vilnius Tel. +370 618 44897		PROJEKTO PAVADINIMAS: VIENBUTIS GYVENAMASIS NAMAS (6.1) NAUJA STATYBA PAVASARIO G. 18, Vilniaus m. sav. sklyp.Nr. 0101/0043:0193		
Atestato Nr.	Pareigos, Vardas, Pavardė	Parašas	Data	BRĖŽINIO PAVADINIMAS: PASTATO VIZUALIZACIJA B			Laida	
A1355	PV R.Kijauskaitė - Cikanavičė		28/07/2020				0	
A1511	PDV D.Kriaučiūnienė		28/07/2020					
	Arch. R.Cikanavičius		28/07/2020	BRĖŽINIO NUMERIS: P19-01.PP-SA-2.5.2			Lapas	
Etapas	Statytojas:	T.T.					1	Lapų
PP				1	1			



PROJEKTUOTOJAS:				 UAB "SALSATAS" Petešos g.21, Vilnius Tel. +370 618 44897		PROJEKTO PAVADINIMAS: VIENBUTIS GYVENAMASIS NAMAS (6.1) NAUJA STATYBA		
							PAVASARIO G. 18, Vilniaus m. sav. sklyp.Nr. 0101/0043:0193	
Atestato Nr.	Pareigos, Vardas, Pavardė	Parašas	Data	BRĖŽINIO PAVADINIMAS:				Laida
A1355	PV R.Kijauskaitė - Cikanavičė		28/07/2020	PASTATO VIZUALIZACIJA C				0
A1511	PDV D.Kriaučiūnienė		28/07/2020					
	Arch. R.Cikanavičius		28/07/2020					
Etapas	Statytojas:			BRĖŽINIO NUMERIS:				Lapas
PP	T.T.			P19-01.PP-SA-2.5.3				Lapų
								1
								1