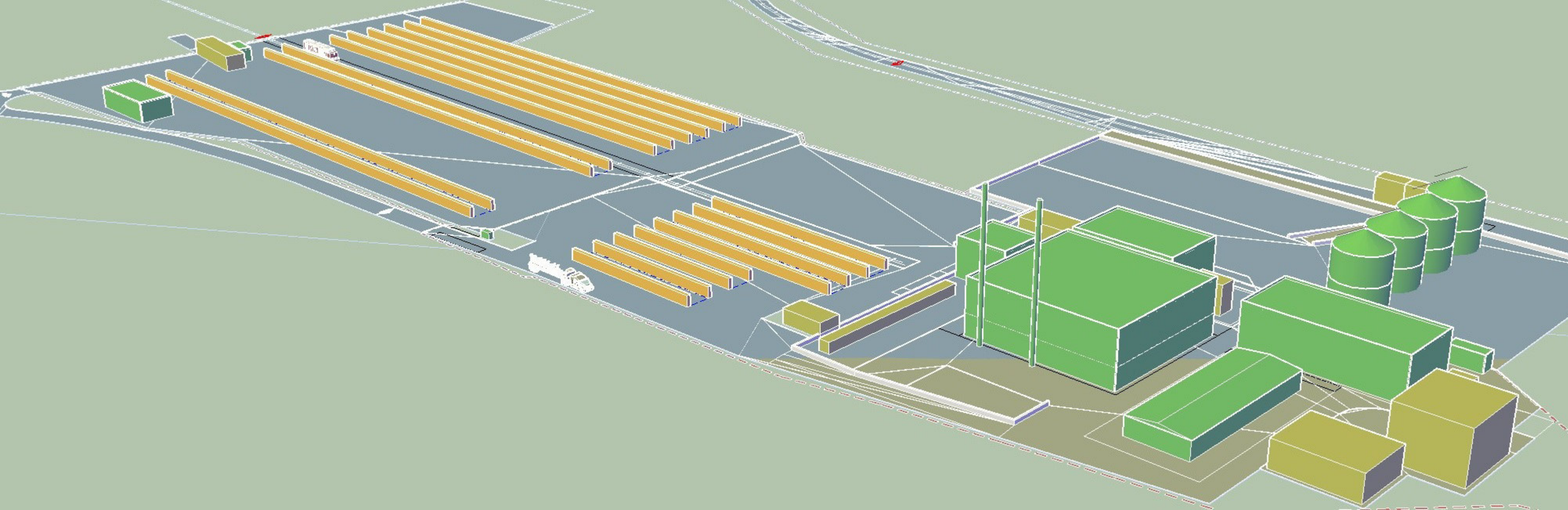

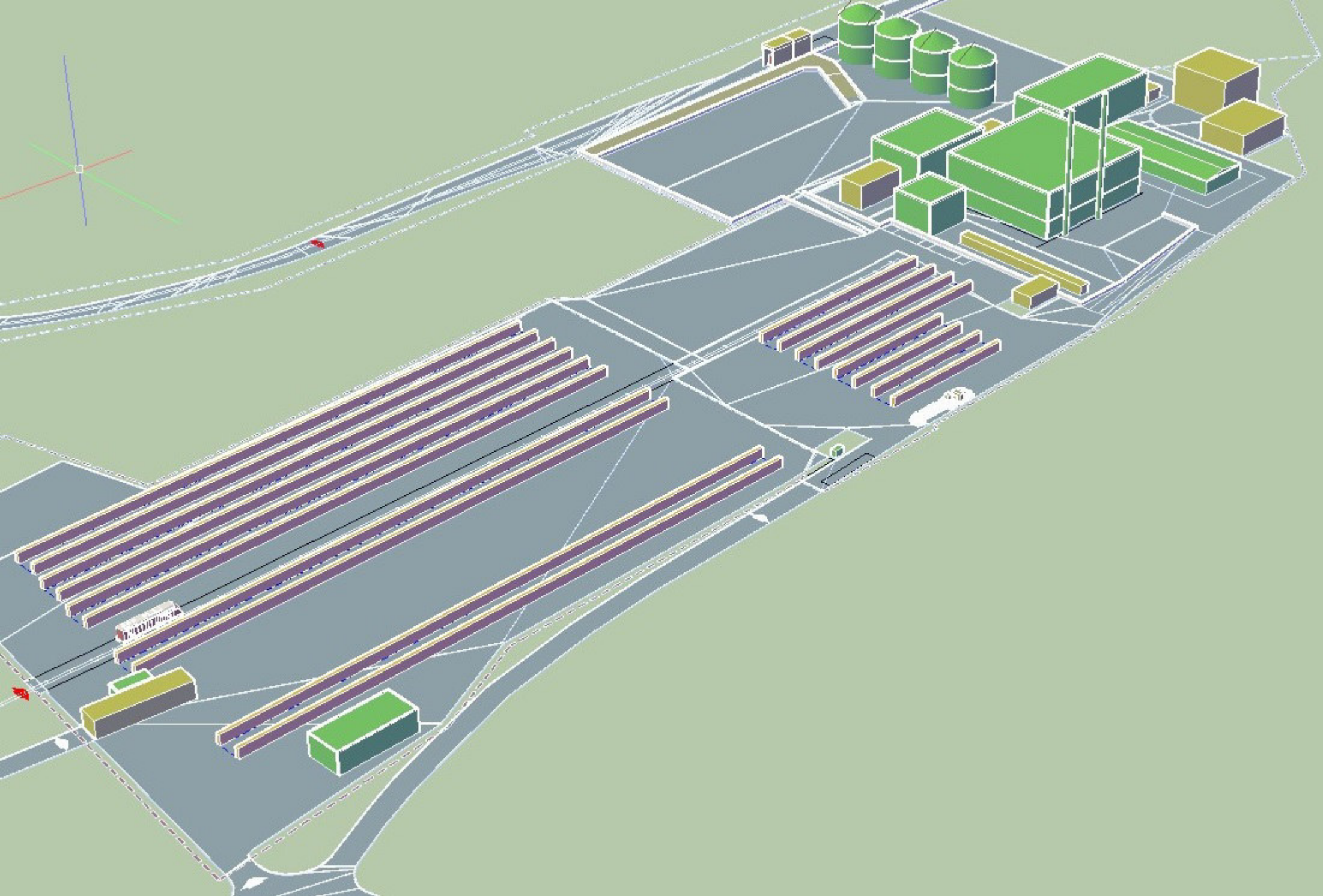

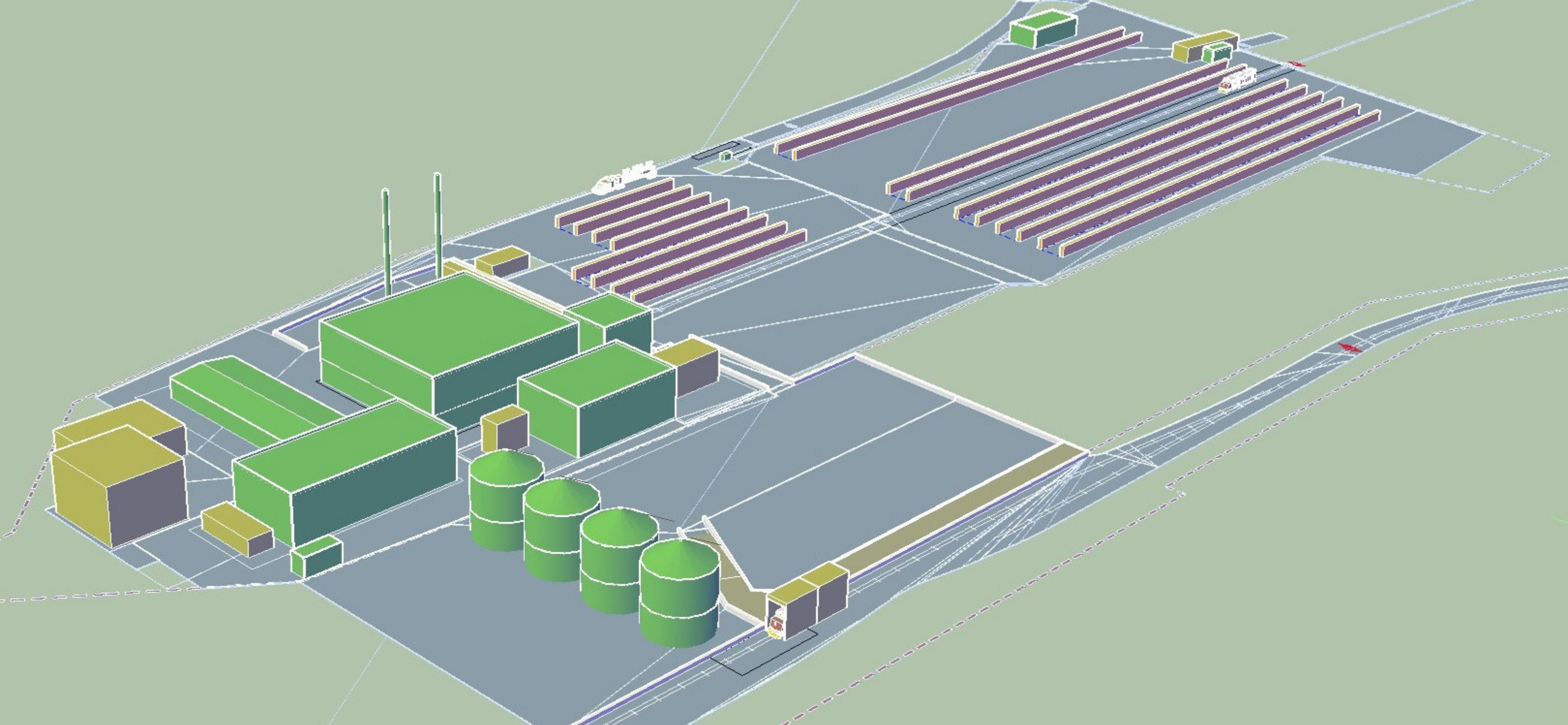

Sklypas Nr.1,plotas - 24.784,00m²
Vilniaus g.60

Eksplikacija:

101	Vandens gręžinys 1
102	Tvenkinys
103	Vandens gręžinys 2

Sklypas Nr.2, plotas - 39.821,27m²
Vilniaus g.62

Eksplikacija:

201	Siloso Nr.1 (Ø14.52m) h=17.86 m
202	Siloso Nr.2 (Ø14.52m) h=17.86 m
203	Siloso Nr.3 (Ø14.52m) h=17.86 m
204	Siloso Nr.4 (Ø14.52m) h=17.86 m
205	Lietaus ir gamybinių nuotekų mechaninis plūdrųjų nuotekų gaudytuvas ir naftos produktų valymo įrenginys su smėlio gaudytuvu
206	Akiklėsė silosams
210	Produkcijos išdavimo įrenginys į birainius vagonus
211	Akiklėsė šiaipiai medienos skiedrai 3500kvm
212	Darbuotojų poilsio akiklėsė su suolukais ir šiukšliadėžėmis 28kv.m.
213	Šiukšlių konteinerių vieta
215	Buitinių nuotekų valymo įrenginys
301	Tvenkinys - priešgaisrinio vandens rezervuaras

Sklypas Nr.3, plotas - 27.600m²
Tartoko g.11

Eksplikacija:

301	Priešgaisrinio vandentiekio siurblinė
303	Akiklėsė įrengimui
349	Akiklėsė įrengimui
305	Akiklėsė įrengimui
306	Akiklėsė įrengimui, sausos skiedros bunkeris
307	Katilinės gamybinių nuotekų atvešimimo rezervuaras
348	Akiklėsė įrengimui, skiedros džiovykla
349	Akiklėsė įrengimui, sausų pjuvenų bunkeris
310	Granuliavimo ir galandinimo baro pastatas
311	Akiklėsė įrengimams
312	Skiedros smulkinimo ir galandinimo baro pastatas
313	Akiklėsė įrengimams
314	Katilinės ir buitinių patalpų pastatas
315	Akiklėsė šiaipiai medienos skiedrai
316	Rastų traiškymo pastatas
317	Akiklėsė įrengimams, rastų nuliežvinimas
318	Akiklėsė įrengimams, rastų užkrovimas
319	Skiedros sandėliavimo aikštelė 2500kvm
340	Dyzelino kolonėlė
341	Akiklėsė 407 ir 339 lietaus nuotekų valymo įrenginiai - naftos produktų ir akmeninių medžiagų skirtuvas su smėlio nusodintuvu
342	Valyta lietaus nuotekų filtravimo sistema
343	Krovos technikos stovėjimo aikštelė
344	Lietaus nuotekų valymo įrenginiai
345	Požeminių buferinis kelias. Kelio ilgis nuo siloso ribos iki kelio galo - 75 m.
350	Džiovyklos mechaninis plūdrųjų medžiagų gaudytuvas

Sklypas Nr.4, plotas - 27.390,04m²
Tartoko g.10

Eksplikacija:

401	Postas
402	Požeminių buferinis kelias. Kelio ilgis nuo siloso ribos iki ribos - 200 m.
403	Sunkiojo transporto vaistyklės
449	Administracijos pastatas
405	Esama pervažą
406	Numatoma pervažą
407	Rąstų sandėliavimo aikštelė
408	Buitinių nuotekų valymo įrenginys
409	Infiltracinis šulinys

Geležinkelio transporto patekimas į sklypą
Transporto ir žmonių patekimas į sklypą
Apsaugos zonos riba
Sklypo riba
Projektuojami pastatai
Projektuojami kelio bortai
Projektuojami vejos bortai
Projektuojami įvažiavimo bortai
Projektuojamas dangos kraštas be borto
Projektuojama segmentinė tvora h=1.8m
Projektuojama viešos tinklo tvora h=1.8m
Projektuojami automatiniai kelio užtvarai
V-1 Stumdomi automatiniai vartai L=5.5m
V-2 Varstomi automatiniai vartai 2x3.5m
Demontuojami geležinkelio bėgiai

Asfaltbetonio danga (ši kiekio dangos konstrukcija art suoses.a.)
Asfaltbetonio danga (IV kiekio dangos konstrukcija)
Betoninių trinkelių danga (pėsčiųjų takai)
Žvyro danga (pėsčiųjų takai)
Veja
Betono danga (konstrukcija SK dalyje)
Aižinių plytelių danga su veja (IV kiekio dangos konstrukcija)

Pastaba: visi esami statiniai ir pastatai sklypo ribose yra griaunami, o dangos išardomos.

Situacijos schema

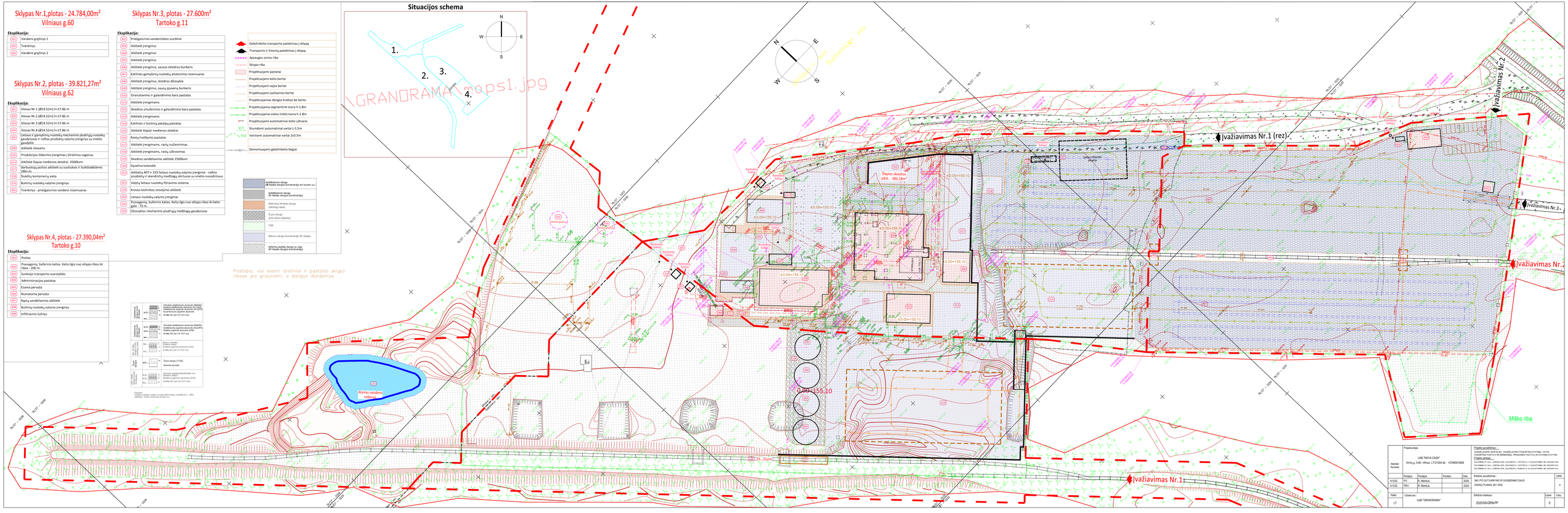
Ivažiavimas Nr.1
Ivažiavimas Nr.1 (rez)
Ivažiavimas Nr.2
Ivažiavimas Nr.3
Siaipios skiedros aikšt. 386.18m²
Atviras vandens telkinys
Miško riba
Projektuojamas kelio ašis
Esamas kelio ašis
Esamas gręžinys
Esamas pervažą
Esamas pastatas
Esamas kelio ašis
Esamas kelio ašis
Esamas kelio ašis