

S. Tamkvaičio individuali veikla

PROJEKTO NR. **07 19 01-02 PP**

OBJEKTAS: **Pastato 27Ž1p paskirties keitimo įrengiant sandėlą su dirbtuvėmis ir pastato 24Ž1p paskirties keitimo įrengiant sandėlą Marijampolės sav., Šunskų sen., Katiliškių k., P. Katiliaus g. 24B projektiniai pasiūlymai**




UŽSAKOVAS: **A. P., A. P.**

ADRESAS: **Marijampolės sav., Šunskų sen., Katiliškių k., P. Katiliaus g. 24B**

DALIS: **Bendrieji duomenys, sklypo planas, architektūrinė**

STADIJA: **PP**

TOMAS: **I**

AUTORIAI:	ATESTATO NR.	V. PAVARDĖ	PARAŠAS
PV	22303	S. TAMKVAITIS	
PDV	A1662	V. NAUMAVIČIUS	
AUTORIUS		S. TAMKVAITIS	

PRITARIU: A. P., A. P. A. U. (Pagal įgaliojimą, reg. Nr.3453)

MARIJAMPOLĖ 2019

INDIVIDUALIOS VEIKLOS PAŽYMĖJIMAS Nr.(16.23-11M)-R3-2439
SIETYNO 11A, MARIJAMPOLĖ, Tel. Nr. 8 685 82770

BENDROJI DALIS

Ruošiami pastato 27Ž1p patalpų paskirties keitimo įrengiant sandėlį su dirbtuvėmis ir pastato 24Ž1p patalpų paskirties keitimo įrengiant sandėlį Marijampolės sav., Šunskų sen., Katiliškių k., P. Kriaučiūno g. 24 B projektiniai pasiūlymai.

STATYBOS ADRESAS:

Marijampolės sav., Šunskų sen., Katiliškių k., P. Kriaučiūno g. 24 B ;
Sklypo kadastrinis Nr.5157/0002:295 Mokolų k.v.;
Sklypo unikalus Nr.4400-1836-1976;

STATYTOJAS:

A. P., A. P. Įgaliotas asmuo A. U. (Įgaliojimo reg. N.3453);

PROJEKTUOTOJAS:

Stanislovas Tamkvaitis
Individuali veikla;

PROJEKTO VADOVAS:

Stanislovas Tamkvaitis at. Nr.22303;

DALIS:

Bendroji dalis, sklypo planas, architektūrinė;

STADIJA:

Projektiniai pasiūlymai;

STATYBOS FINANSAVIMO ŠALTINIS:

Privačios lėšos;

STATINIŲ KATEGORIJA:

Neypatingi statiniai;

PASKIRTIS:

7.9. sandėliavimo paskirties pastatai ;
Vadovaujantis STR 1.01.03:2017 „Statinių klasifikavimas“

STATYBOS RŪŠIS:

Paprastasis remontas;

Objektui statyti reikalinga gauti statybą leidžiantį dokumentą.

TURINYS:

1. Nuosavybę patvirtinantys dokumentai.
2. Sklypo kadastrinis Nr.5157/0002:295 Mokolų k.v.;
 - 2.1. Žemės sklypo planas
 - 2.2. Topografinė nuotrauka 2019
3. Bendras aiškinamasis raštas.

PROJEKTINIŲ PASIŪLYMŲ AIŠKINAMASIS RAŠTAS

Statytojas: A. P., A. P. Įgaliotas asmuo A. U. (Įgaliojimo reg. N.3453);
Statybos rūšis – paprastas remontas (paskirčių keitimas).
Statinio paskirtis- 7.9. sandėliavimo paskirties pastatai.
Statinio kategorija- neypatingi.
Parengimo pagrindas - techninė užduotis projektavimui.

Projektuojama pastato 27Ž1p patalpų paskirties keitimo įrengiant sandėlį su dirbtuvėmis ir pastato 24Ž1p patalpų paskirties keitimo įrengiant sandėlį projektiniai pasiūlymai.

- ✓ Teritorija, kurioje keičiama pastatų paskirtis yra Marijampolės sav., Šunskų sen., Katiliškių k., P. Katiliaus g. 24 B.
- ✓ Žemės sklypas suformuotas atliekant kadastrinius matavimus.
- ✓ Žemės sklypas ribojasi: iš vakarų pusės P. Katiliaus gatve, iš rytų – su Valstybinės žemės sklypais, iš pietų – su analogiškos paskirties žemės sklypu.
- ✓ Sklype saugotinių augalų nėra.

4.3. SKLYPE ESANČIŲ PASTATŲ IR INŽINERINIŲ TINKLŲ GRIOVIMAS, NAIKINIMAS, REKONSTRAVIMAS, PERKĖLIMAS AR ATSTATYMAS. KOMPENSACINĖS PRIEMONĖS.

Projektuojamiems pastatams inžineriniai tinklai netrukdyt.

4.4. SKLYPE PROJEKTUOJAMI STATINIAI.

- ✓ Projektuojami statiniai: Du fermų paskirties pastatai. Tai plytų mūro sienų, gelžbetoninių perdangų, dengti šlaitiniais stogais statiniai. Keičiant paskirtį pastatų plotai ir tūriai nekinta, atliekamas paprastas remontas.
Suprojektuojant I esamos fermos pastato patalpų keitimą į sandėliavimo su dirbtuvių patalpomis.
Suprojektuoti dirbtuvių, buitinių patalpų ir administracinės patalpos pastato dalies apšiltinimą bei padengimą profiliuotos skardos lakštais iš lauko pusės. Likusios pastato lauko sienos paliekamos esamos apdailos, t. y. silikatinių plytų mūro.
- ✓ Pastato viduje griaunamos kai kurios pertvaros ir įrengiamos naujos. Taip suformuojami dirbtuvių cechai, administracinė ir buitinė patalpos. Nešančios sienos ir konstrukcijos neliečiamos.
- ✓ Dalyje patalpų keičiami langai į plastikinius su stiklo paketais.
- ✓ Keičiami įvažiavimo vartai į pakeliamus, segmentinius. Dalis esamų vartų likviduojami ir angos užtaisomos analogiška sienine medžiaga – silikatinių plytų mūru.
- ✓ Keičiamos įėjimo durys sandariomis, plastikinėmis, įrengiamas stogelis virš įėjimo.
- ✓ Stogų dangos ir konstrukcijos nekinta. Įrengiamas lietaus vandens nuvedimas.
- ✓ Keičiamos visos vidinės durys.
- ✓ Patalpose, kuriose yra galimi naftos produktų nutekėjimai, įrengiamos grindys su nuolydžiais į surinkimo trapus. Projektuojamas šių nuotėkų surinkimas ir nuvedimas į naftos produktų gaudyklę, kurioje atskiriami naftos produktai, o išvalytos nuotėkos nuvedamos į gyvenvietės nuotėkų tinklus.

Parengė

S. Tamkvaitis

NEKILNOJAMOJO TURTO REGISTRO CENTRINIO DUOMENŲ BANKO IŠRAŠAS

2020-01-13 13:42:58

1. Nekilnojamojo turto registre [registruotas turtas]:

Registro Nr.: 44/1285786
Registro tipas: Žemės sklypas su statiniais
Sudarymo data: 2009-03-25
Adresas: Marijampolės sav., Šunskų sen., Katiliškių k., Petro Katiliaus g. 24B

2. Nekilnojamieji daiktai:

2.1.

Žemės sklypas
Unikalus daikto numeris: 4400-1836-1976
Žemės sklypo kadastro numeris ir kadastro vietojė pavadinimas: 5157/0002:295 Mokojų k.v.
Daikto pagrindinė naudojimo paskirtis: Žemės ūkio
Žemės sklypo naudojimo būdas: Kiti žemės ūkio paskirties žemės sklypai
Žemės sklypo plotas: 1.5432 ha
Užstatyta teritorija: 0.5332 ha
Kitos žemės plotas: 1.0100 ha
Žemės ūkio naudmenų našumo balas: 35.0
Matavimų tipas: Žemės sklypas suformuotas atliekant kadastrinius matavimus
Indeksuota žemės sklypo vertė: 442 Eur
Žemės sklypo vertė: 276 Eur
Vidutinė rinkos vertė: 4500 Eur
Vidutinės rinkos vertės nustatymo data: 2019-03-14
Vidutinės rinkos vertės nustatymo būdas: Masinis vertinimas
Kadastro duomenų nustatymo data: 2006-12-29

2.2.

Pastatas - Karvidė
Unikalus daikto numeris: 5195-2002-4222
Daikto pagrindinė naudojimo paskirtis: Kita (fermų)
Žymėjimas plane: 24Ž1/p
Statybos pabaigos metai: 1973
Baigtumo procentas: 100 %
Šildymas: Nėra
Vandentiekis: Nėra
Nuotekų šalinimas: Nėra
Dujos: Nėra
Sienos: Plytos
Stogo danga: Asbestcementis
Aukštų skaičius: 1
Bendras plotas: 1607.88 kv. m
Pagrindinis plotas: 1582.46 kv. m
Tūris: 6222 kub. m
Užstatytas plotas: 889.00 kv. m
Atkūrimo sąnaudos (statybos vertė): 451518 Eur
Fizinio nusidėvėjimo procentas: 44 %
Atkuriamoji vertė: 252838 Eur
Vidutinė rinkos vertė: 11200 Eur
Vidutinės rinkos vertės nustatymo būdas: Atkuriamoji vertė
Vidutinės rinkos vertės nustatymo data: 2019-03-14
Kadastro duomenų nustatymo data: 2003-06-30

2.3.

Pastatas - Kiaulidė
Unikalus daikto numeris: 5195-2002-4240
Daikto pagrindinė naudojimo paskirtis: Kita (fermų)
Žymėjimas plane: 27Ž1/p
Statybos pabaigos metai: 1975
Baigtumo procentas: 100 %
Šildymas: Nėra
Vandentiekis: Vietinis vandentiekis
Nuotekų šalinimas: Vietinis nuotekų šalinimas
Dujos: Nėra
Sienos: Plytos
Stogo danga: Asbestcementis
Aukštų skaičius: 1
Bendras plotas: 1011.42 kv. m
Pagrindinis plotas: 959.57 kv. m
Tūris: 3961 kub. m
Užstatytas plotas: 1145.00 kv. m
Atkūrimo sąnaudos (statybos vertė): 283248 Eur
Fizinio nusidėvėjimo procentas: 42 %
Atkuriamoji vertė: 164215 Eur
Vidutinė rinkos vertė: 7540 Eur
Vidutinės rinkos vertės nustatymo būdas: Atkuriamoji vertė
Vidutinės rinkos vertės nustatymo data: 2019-03-14
Kadastro duomenų nustatymo data: 2003-06-30

2.4.

Kiti inžineriniai statiniai - Siloso tranšėja
Unikalus daikto numeris: 4400-0049-9178
Daikto pagrindinė naudojimo paskirtis: Kiti inžineriniai statiniai
Žymėjimas plane: 40H1/b
Statybos pabaigos metai: 1981
Baigtumo procentas: 100 %
Atkūrimo sąnaudos (statybos vertė): 18767 Eur
Fizinio nusidėvėjimo procentas: 75 %
Atkuriamoji vertė: 4692 Eur
Vidutinė rinkos vertė: 212 Eur
Vidutinės rinkos vertės nustatymo būdas: Atkuriamoji vertė
Vidutinės rinkos vertės nustatymo data: 2019-03-14

3. Daikto priklausiniai iš kito registro: įrašų nėra

4. Nuosavybė:

4.1.

Nuosavybės teisė

Savininkas:

Daiktas: pastatas Nr. 5195-2002-4222, aprašytas p. 2.2.
pastatas Nr. 5195-2002-4240, aprašytas p. 2.3.
kiti statiniai Nr. 4400-0049-9176, aprašyti p. 2.4.

Įregistravimo pagrindas: 2019-03-29 Pirkimo - pardavimo sutartis Nr. 1290
Įrašas galioja: Nuo 2019-04-11

4.2.

Nuosavybės teisė

Savininkas:

Daiktas: žemės sklypas Nr. 4400-1836-1976, aprašytas p. 2.1.

Įregistravimo pagrindas: 2019-03-29 Pirkimo - pardavimo sutartis Nr. 1290
Įrašas galioja: Nuo 2019-04-11

5. Valstybės ir savivaldybių žemės patikėjimo teisė: įrašų nėra

6. Kitos daiktinės teisės :

6.1.

Kelio servitutas - teisė važiuoti transporto priemonėmis, naudotis pėsčiųjų taku (viešpataujantis)

Daiktas: žemės sklypas Nr. 4400-1836-1976, aprašytas p. 2.1.

Įregistravimo pagrindas: 2019-07-29 Nacionalinės žemės tarnybos teritorinio skyriaus vedėjo įsakymas Nr. 20VJ-1989-(14.20.2.)
Įrašas galioja: Nuo 2019-08-27

7. Juridiniai faktai:

7.1.

Bendroji jungtinė sutuoktinių nuosavybė

Daiktas: pastatas Nr. 5195-2002-4222, aprašytas p. 2.2.
pastatas Nr. 5195-2002-4240, aprašytas p. 2.3.
kiti statiniai Nr. 4400-0049-9176, aprašyti p. 2.4.

Įregistravimo pagrindas: 2019-03-29 Pirkimo - pardavimo sutartis Nr. 1290
Įrašas galioja: Nuo 2019-04-11

7.2.

Bendroji jungtinė sutuoktinių nuosavybė

Daiktas: žemės sklypas Nr. 4400-1836-1976, aprašytas p. 2.1.

Įregistravimo pagrindas: 2019-03-29 Pirkimo - pardavimo sutartis Nr. 1290
Įrašas galioja: Nuo 2019-04-11

8. Žymos: įrašų nėra

9. Teritorijos, kuriose taikomos specialiosios žemės naudojimo sąlygos:

9.1.

Vandens tiekimo ir nuotekų, paviršinių nuotekų tvarkymo infrastruktūros apsaugos zonos (III skyrius, dešimtas skirsnis)

Daiktas: žemės sklypas Nr. 4400-1836-1976, aprašytas p. 2.1.

Įregistravimo pagrindas: 2019-06-06 Lietuvos Respublikos specialiųjų žemės naudojimo sąlygų įstatymas Nr. XIII-2166

2019-12-19 Lietuvos Respublikos žemės ūkio ministro įsakymas Nr. 3D-711

Plotas: 0.0688 ha

Įrašas galioja: Nuo 2020-01-02

9.2.

Elektrės tinklų apsaugos zonos (III skyrius, ketvirtasis skirsnis)

Daiktas: žemės sklypas Nr. 4400-1836-1976, aprašytas p. 2.1.

Įregistravimo pagrindas: 2019-06-06 Lietuvos Respublikos specialiųjų žemės naudojimo sąlygų įstatymas Nr. XIII-2166

2019-12-19 Lietuvos Respublikos žemės ūkio ministro įsakymas Nr. 3D-711

Plotas: 0.1042 ha

Įrašas galioja: Nuo 2020-01-02

10. Daikto registravimas ir kadastro žymos:

10.1.

Suformuotas naujas (daikto registravimas)

Daiktas: žemės sklypas Nr. 4400-1836-1976, aprašytas p. 2.1.

Įregistravimo pagrindas: 2009-02-02 Apskritis viršinininko įsakymas Nr. ŽM-96
Įrašas galioja: Nuo 2009-03-25

10.2.

Kadastrinius matavimus atliko (kadastro žyma)

Daiktas: žemės sklypas Nr. 4400-1836-1976, aprašytas p. 2.1.

Įregistravimo pagrindas: 2006-02-07 Nekilnojamojo daikto kadastro duomenų byla
Įrašas galioja: Nuo 2009-03-25

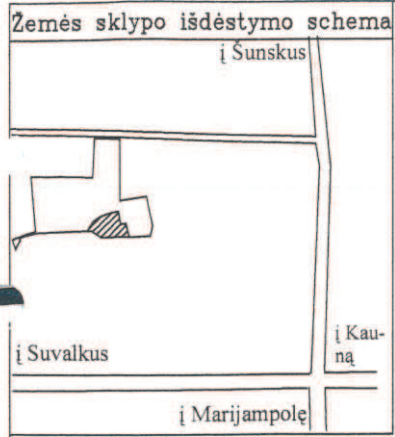
11. Registro pastabos ir nuorodos:

Statiniai - Registro Nr. 44/1962621.

12. Kita informacija: įrašų nėra

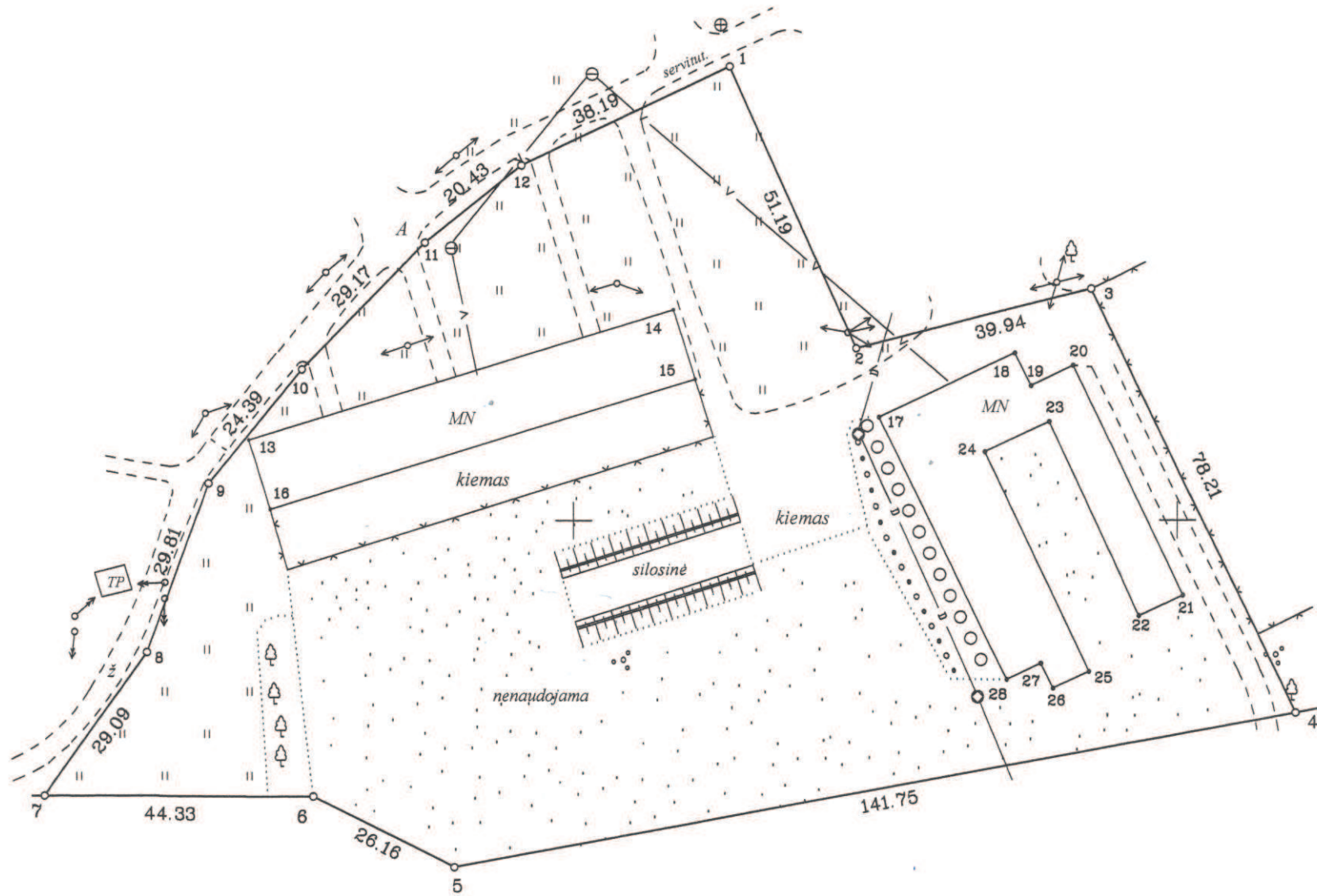
13. Informacija apie duomenų sandoriui tikslinimą: įrašų nėra

2020-01-13 13:42:58



ŽEMĖS SKLYPO PLANAS M 1:1000

Sklypo plotas 15432m²



Kadastras:	vietovė <i>MOKOLU</i>	blokas	sklypas
Žemės sklypo kadastro Nr.:	5 1 5 7 0 0 0 2		195

Gatvė, namo Nr., sklypo Nr.	SKL.Nr. 322-1
Kaimas (miestelis)	KATILIŠKIŲ
Seniūnija	ŠUNSKU
Savivaldybė	MARIJAMPOLĖS
Apskritis	MARIJAMPOLĖS

Gretimybė	Gretimo žemės sklypo kadastro Nr.	Pastabos
1-2-3-4		skl.Nr.12-2
4-5-6-7	5157/0002:161	
7-12-1		skl.Nr.12-2

Su paženklinomis vietovėje žemės sklypo ribomis, aprašytais 2006 m. gruodžio mėn. 29 d. žemės sklypo paženklinimo-parodymo akte, ir nustatytu plotu sutinku:
Žemės savininkas (naudotojas):

VĮ VALSTYBĖS TURTO FONDAS

[Redacted Signature] (vardas ir pavardė) [Redacted Signature] (parašas) 2007.02.22 (data)



Marijampolės apskrities viršininko administracijos
Marijampolės žemėtvarkos skyrius
Patikrino: vyresn. specialistas [Redacted Signature]
Suderino: vedėja [Redacted Signature] (pareigos)



2007.03.14
2007.03.14 (data)

V.Svirkausko individuali įmonė

Licencija Nr.106G-644, išduota 2003-10-28

Pareigos	Parašas [Redacted Signature] Vardas ir pavardė	Data
įm.vadovas	[Redacted Signature]	2007-01-15
geodezininkė	[Redacted Signature]	2007-01-15



SKLYPO RIBOS PAŽYMĖTOS KADASTRO ŽEMĖLAPYJE
VĮ REGISTRŲ CENTRAS MARIJAMPOLĖS FILIALAS
2009.03.25
Pareigos Vardas, pavardė

SUDERINTA
[Redacted Signature] (data) 2007.02.05

6050000.00
4555000.00

Shiukeris


ŽEMĖS SKLYPO PLANAS M 1:1000

Sklypo plotas 15432m²

Žemės sklypo kadastro Nr. 5 1 5 7 0 0 0 2

KOORDINAČIŲ ŽINIARAŠTIS

Koordinacijų sistema <i>valstybinė LKS-94</i>							
Taško Nr.	Kodas	X	Y	Taško Nr.	Kodas	X	Y
1	R	6050175.23	455525.80				
2	R	6050128.55	455548.81				
3	R	6050138.46	455585.50				
4	R	6050068.08	455619.62				
5	R	6050042.56	455480.19				
6	R	6050054.35	455456.84				
7	R	6050054.61	455412.51				
8	R	6050078.35	455429.33				
9	R	6050106.36	455439.54				
10	R	6050125.22	455455.00				
11	R	6050146.18	455475.29				
12	R	6050158.91	455491.27				
13	NK	6050113.51	455446.18				
14	NK	6050134.99	455516.53				
15	NK	6050123.47	455520.14				
16	NK	6050102.01	455449.75				
17	NK	6050117.12	455550.63				
18	NK	6050127.75	455573.03				
19	NK	6050122.32	455575.70				
20	NK	6050125.71	455582.55				
21	NK	6050087.58	455600.98				
22	NK	6050084.13	455593.55				
23	NK	6050116.35	455578.67				
24	NK	6050111.36	455568.17				
25	NK	6050074.88	455585.27				
26	NK	6050072.13	455579.34				
27	NK	6050076.21	455577.36				
28	NK	6050073.57	455571.74				
SKLYPO CENTRO KOORDINATĖS							
Koordinacijų sistema		Koordinatės X/Y		Planšeto nomenklatūra			
Sistema, kurioje vykdyti matavimai		6050107/455529		51/30			
Valstybinė LKS-1994		6050107/455529		51/30			
Žiniaraštį sudarė				2007-01-15 (data)			

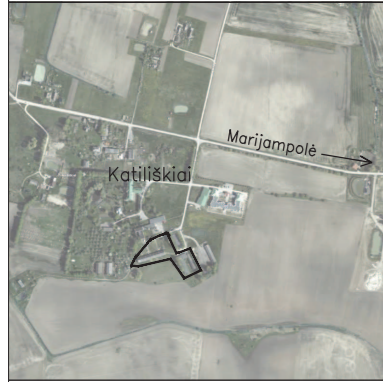


Ištrauka iš Lietuvos Respublikos Administracinių teisių pažeidimų kodekso:

47 straipsnis. Pastovių žemėnaudos riboženklų sunaikinimas arba gadinimas – užtraukia baudą nuo dviejų šimtų penkiasdešimties litų iki penkių šimtų litų.

48 straipsnis. Geodezinio pagrindo punktų bei markšėiderystės ženklų sunaikinimas arba gadinimas – užtraukia baudą nuo penkių šimtų iki vieno tūkstančio litų.

Žemės sklypo išdėstymo schema



TOPOGRAFINIS PLANAS M 1:500

51/30 - 0382

51/30 - 0383

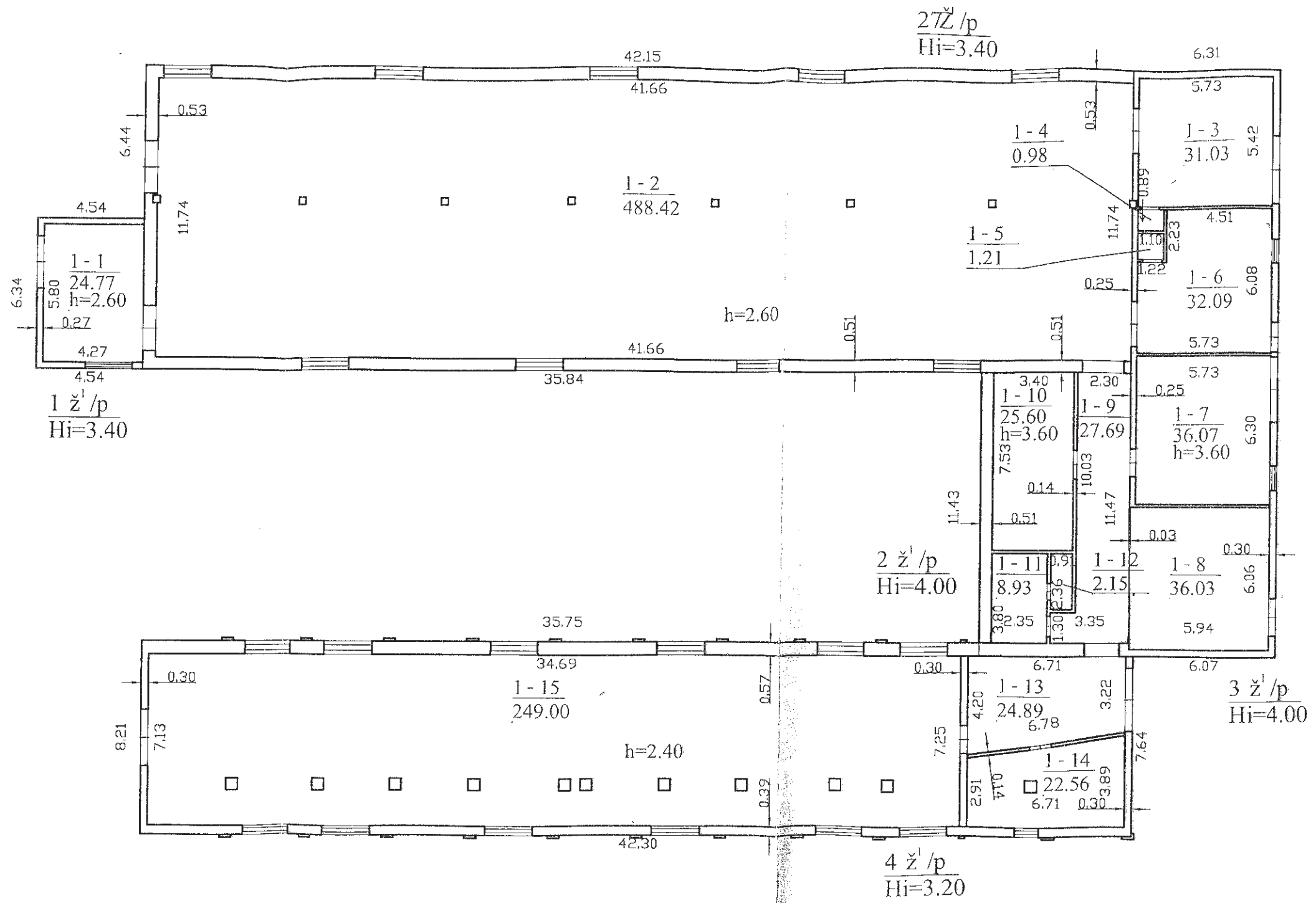
155400
4050050


Lentelė pildoma pagal techninių reikalavimų reglamento GKTR 2.11.03:2014
"Topografinių erdvinių objektų rinkinys ir topografinių erdvinių objektų sutartiniai ženklai"
30.3 papunktį.

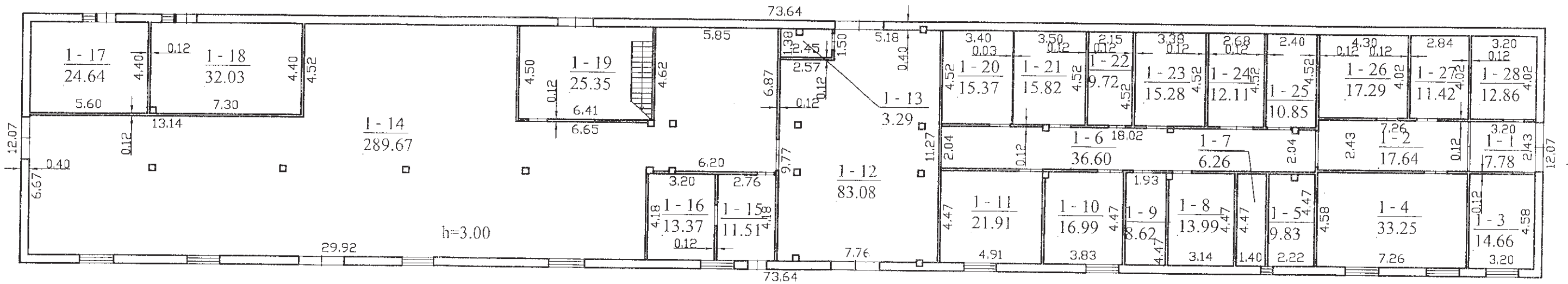
Sprendimo Nr.	Atliekanti sprendimą organizacija	Teritorija	Būklė	Sutikimo data
389863	Marijampolės savivaldybės administracija		Sutikta	2019-07-04
389862	ESO, AB	Alytaus regionas	Sutikta	2019-07-03
389864	Marijampolės savivaldybės administracija	Melioracijos derinimas	Sutikta	2019-07-12
389865	Sūduvos vandenys, UAB	Marijampolės sav.	Sutikta	2019-07-03
389866	Telia Lietuva, UAB	Marijampolės sav.	Sutikta	2019-07-04
412566	Marijampolės savivaldybės administracija		Sutikta	2019-07-18 (suteiktas Nr.18:19:576)

OBJEKTAS:		Adresas: Marijampolės sav., Šunsky sen., Katiliškių k.	
Žemės sklypas		Petro Katiliaus g. 24B	
KOORDINACIJŲ SISTEMA: LKS-94		AUKŠČIŲ SISTEMA: LAS07	
Kvalifikacijos pažymėjimo Nr. 1GKV-1017			
Vardas ir pavardė	Parašas	Data	
Geodėzininkė		2019-07-16	




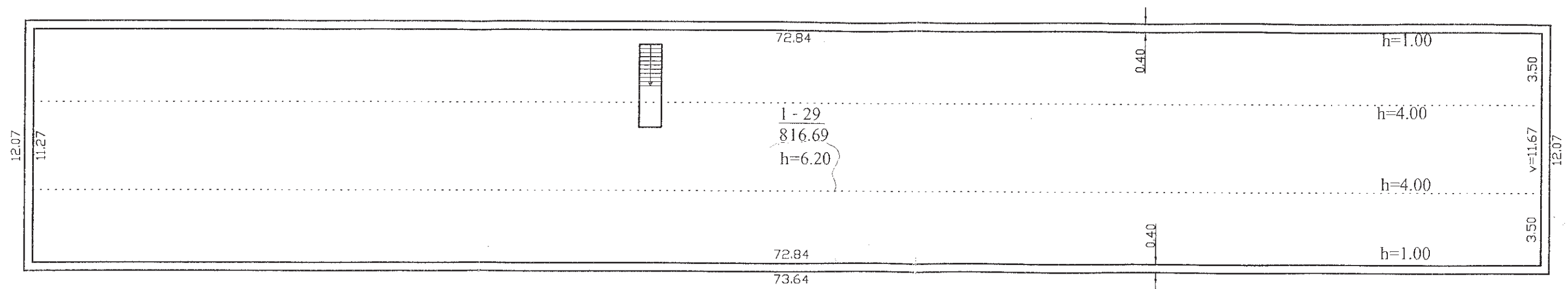



 VI Registru centro Marijampolės filialas VI RC Marijampolės f.			
Pareigos	V., pavardė	Parąšas	Data
Technikė			2003.07.01
Technikė			
Vyresn. inžinierius			
PIRMO AUKŠTO PLANAS		1:200	A.V.
Marijampolės sav. Šunskų sen. Katiliškiai			
Sudarytas pagal 2003.06.30 kadastrinių matavimų duomenis		Pastato pažymėjimas plane: 27Ž1p	



24 Ž/p
Hi=3.30

 REGISTRŲ CENTRAS		VI Registrų centro Marijampolės filialas VI RC Marijampolės f.	
Pareigos	V., pavardė	Parašas	Data
Technikė			2003.07.01
Technikė			
Vyresn. inžinierius			
PIRMO AUKŠTO PLANAS		1:200	A. V.
Marijampolės sav. Šunskų sen. Katiliškiai			
Sudarytas pagal 2003.06.30 kadastrinių matavimų duomenis		Pastato pažymėjimas plane: 24Ž1p	



 REGISTRŲ CENTRAS		VI Registrų centro Marijampolės filialas VI RC Marijampolės f.	
Pareigos	V., pavardė	Parašas	Data
Technikė			2003.07.01
Technikė			
Vyresn. inžinierius			
PASTOGĖS PATALPŲ PLANAS		1:200	A.V.
Marijampolės sav. Šunskų sen. Katiliškiai			
Sudarytas pagal 2003.06.30 kadastrinių matavimų duomenis		Pastato pažymėjimas plane: 2-Ž1p	

TVIRTINU:
Marijampolės sav., Šunskų sen.,
Katiliškių k., P. Katiliaus g. 24 B

Savininkas:



A. P., A. P. Įgaliotas asmuo
A. U. (Įgaliojimo reg. N.3453)

TECHNINĖ UŽDUOTIS PROJEKTAVIMUI 2019 12 14 Nr.02

- STATYTOJAS (UŽSAKOVAS): A. P., A. P. Įgaliotas asmuo A. U. (Įgaliojimo reg. N.3453)
- KOMPLEKSAS (OBJEKTAS) IR JO ADRESAS: Pastato 27Ž1p patalpų paskirties keitimo įrengiant sandėlį su dirbtuvėmis ir pastato 24Ž1p patalpų paskirties keitimo įrengiant sandėlį Marijampolės sav., Šunskų sen., Katiliškių k., P. Katiliaus g. 24 B paprastojo remonto projektas.
- PAGRINDAS PROJEKTAVIMUI: Užduotis projektavimui.
- PROJEKTAVIMO STADIJA: Techninis darbo projektas.
- STATINIO KATEGORIJA: Neypatingi statiniai.
- PROJEKTO ETAPIŠKUMAS: Vienas etapas.
- LĖŠŲ POBŪDIS: Privačios lėšos.

• PROJEKTUOJAMO OBJEKTO CHARAKTERISTIKA:
Du fermų paskirties pastatai. Tai plytų mūro sienų, gelžbetoninių perdangų, dengti šlaitiniais stogais statiniai. Keičiant paskirtį pastatų plotai ir tūriai nekinta, atliekamas paprastasis remontas.

- PROJEKTAVIMO DARBŲ SUDĖTIS:
Suprojektuojant I esamos fermos pastato patalpų keitimą į sandėliavimo su dirbtuvių patalpomis. Suprojektuoti dirbtuvių, buitinių patalpų ir administracinės patalpos pastato dalies apšiltinimą bei padengimą profiliuotos skardos lakštais iš lauko pusės.
- II fermos pastato patalpų keitimą į sandėliavimo paskirties patalpas.

KONSULTAVIMO, TECHNINIO PROJEKTO SUDĖTIS:

1. Topografinė nuotrauka M1:500 ;
2. Bendrųjų duomenų dalis;
3. Sklypo plano dalis;
4. Architektūros dalis;

PAPILDOMOS PASLAUGOS:

Projektinę dokumentaciją pateikti 2 egzemplioriais popieriuje ir skaitmeninėje laikmenoje.

Paruošė

S. Tamkvaitis



ĮGALIOJIMAS

Panevėžys, du tūkstančiai devynioliktųjų metų balandžio mėnesio dvidešimt devinta diena



- **atstovauti mus** ir tvarkyti visus susijusius reikalus ir dokumentus su mums nuosavybės teise priklausančiu nekilnojamuoju turtu žemės sklypo unikalus Nr. 4400-1836-1976, pastato-karvidės unikalus Nr.5195-2002-4222, pastato – kiaulidės unikalus Nr. 5195-2002-4240, kitų inžinierinių statinių-siloso tranšėjos unikalus Nr. 4400-0049-9178, visose įmonėse, įstaigose ir organizacijose, valstybės ir savivaldos institucijose, sudaryti visas reikiamas sutartis ir susitarimus, keisti jų sąlygas ir/ar sutartis bei susitarimus nutraukti, gauti ir pateikti visus reikalingus dokumentus (jų dublikatus), pažymas, išrašus, rašyti mūsų vardu prašymus, pareiškimus, už mus pasirašyti ir atlikti visus veiksmus, susijusius su šiais pavedimais.

- LR įstatymų nustatyta tvarka paruošti dokumentus pastatų ir statinių griovimui, statybai rekonstrukcijai aukščiau minėtame žemės sklype, statyti pastatus bei kitus statinius, gauti visus statybos leidimus, užsakyti visus reikalingus projektus ir dalyvauti projektų derinimuose ir statybos priežiūros darbuose, gauti visas proceso ir procedūros nagrinėjimo sąlygas, sumokėti visus reikalingus mokesčius, pasirašyti susitarimus ir reikalingas sutartis, tvarkyti visą kitą inžinerinę – projektinę dokumentaciją, patikslinti pastatų plotus, užregistruoti juos VI Registrų centre, taip pat gauti kaimynų sutikimus ir leidimus, priduoti pastatus eksploatacijai, gauti nuosavybės dokumentus, taip pat dalyvauti žemės sklypo ribų patikslinimuose ir/arba matavimuose, sudaryti, suderinti ir pasirašyti žemės sklypo planus;

- LR įstatymų nustatyta tvarka paruošti dokumentus aukščiau minėtam žemės sklypui su pastatais inžinierinių įrenginių projektus: tikslinti sklypo ribas, esant reikalui padalinti sklypą sukuriant atskirus turtinius vienetus, keisti žemės sklypo (-ų) paskirtį, užsakyti ir pasirašyti geodezinius ir detaliuosius planus, pasirašyti susitarimus, dalyvauti matuojant žemę, atliekant kadastrinius matavimus, derinti ribas, tvarkyti visą sklypų dokumentaciją, gauti visas proceso ir procedūros nagrinėjimo sąlygas, sumokėti visus reikalingus mokesčius, gauti sąlygas savivaldybėje vietiniams vandentvarkos įrenginiams projektuoti, gauti specialiąsias projektavimo sąlygas statinio architektūrai formuoti ir sklypui tvarkyti, sudaryti sutartis su projektuotojais dėl vietinių vandentvarkos įrenginių, vietinių vandens tiekimo ir nuotekų šalinimo įrenginių projektavimo, pagal patvirtintą detalųjį planą, paruošti elektros energijos prisijungimo projektą, gauti iš elektros tinklų projektuotojų paruoštus dokumentus dėl elektros tiekimo į pastatus, vandens tiekimo ir kanalizacijos, bei atlikti visus kitus reikalingus reikalingus veiksmus;

- aukščiau nurodytiems tikslams atstovauti mums Valstybės įmonėje Registrų centre, Gyventojų registro tarnyboje prie Lietuvos Respublikos Vidaus reikalų ministerijos, Nacionalinėje žemės tarnyboje, Statybos ir urbanistikos skyriuose, Valstybinėje mokesčių

inspekcijoje, Priešgaisrinės apsaugos ir gelbėjimo departamente prie Vidaus reikalų ministerijos (visuose jo skyriuose), o taip pat notarų biuruose, antstolių kontorose, teismuose bei visose kitose įstaigose, įmonėse ir organizacijose, visose valstybės ir savivaldos institucijose, taip pat santykiuose su bet kuriais kitais juridiniais ir fiziniais asmenimis, vykdant aukščiau nurodytus pavedimus, mūsų vardu gauti bei pateikti visus reikiamus dokumentus (jų dublikatus), daryti mūsų vardu pareiškimus, pasirašyti mūsų vardu prašymus, paraiškas bei visus kitus reikiamus dokumentus ir atlikti visus kitus veiksmus, susijusius su šiuo pavedimu.

Atstovas atstovaujamojo vardu negali sudaryti sandorių su pačiu savimi, nei su tuo asmeniu, kurio atstovas jis tuo metu yra, taip pat su savo sutuoktiniu bei tėvais, vaikais ir kitais artimaisiais giminaičiais. Atstovas atstovaujamojo vardu negali sudaryti sandorio, kurio sudaryti neturi teisės pats atstovaujamas. (LR CK 2.134 str.)

Atstovas privalo pateikti atstovaujajam ataskaitą apie savo veiklą ir atsiskaityti atstovaujajam už viską, ką yra gavęs vykdydamas pavedimą.

Atstovaujamas turi atlyginti atstovo turėtas išlaidas, susijusias su pavedimo vykdymu.

Įgaliojimas galioja iki 2029-04-29 (du tūkstančiai dvidešimt devintųjų metų balandžio dvidešimt devintos dienos).



(vardas, pavardė, parašas)

Pastaba:

1. Vadovaujantis LR Vyriausybės 2010 m. gruodžio 15 d. nutarimu Nr.1770 (Žin., 2010, Nr.148-7591) patvirtintuose Notarine tvarka patvirtintų įgaliojimų registro nuostatose numatytais atvejais ir tvarka, notaras elektroniniu būdu teikia duomenis Notarine tvarka patvirtintų įgaliojimų registrai apie patvirtintą įgaliojimą (notaro atlyginimas už duomenų perdavimą Notarine tvarka patvirtintų įgaliojimų registrai –2,90 Eur).

2. Notarine tvarka patvirtinto įgaliojimo registravimas (įgaliojimo pakeitimo duomenų įrašymas) – 1,74 Eur.

2019 m. balandžio 29 d.



Notarinio registro Nr. **3453**

Notaro atlyginimas 14,48 Eur + 1,16 Eur dok. paruošimas

Kompensacijos už patikrą registruose dydis 6,29 Eur

Valstybės registrų darbų kainos dydis - Eur

Kompensacijos už kitas kliento prašymu notaro atliktas


paslaugas dydis – Eur **0,00**

Notaro parašas





Susiūta ir sugumeruota
2 (du) lapy
2019. g. 09. mēn. 29. d.





STATYBOS PRODUKCIJOS
SERTIFIKAVIMO CENTRAS

Valstybės įmonė Statybos produkcijos sertifikavimo centras, įmonės kodas 110068926, Linkmenų g. 28, LT-08217 Vilnius

KVALIFIKACIJOS ATESTATAS

Nr.22303

Stanislovas Tamkvaitis

Suteikta teisė eiti ypatingo statinio projekto vadovo, ypatingo statinio projekto vykdymo priežiūros vadovo ir ypatingo statinio statybos techninės priežiūros vadovo pareigas.

Statiniai: gyvenamieji ir negyvenamieji pastatai.

Direktorius



Išduotas 2013 m. gruodžio 17 d.

Pirmą kartą išduotas 2008 m. gruodžio 5 d.

Kvalifikacijos atestatų registras skelbiamas www.spsc.lt

08463

Architekto

KVALIFIKACIJOS A T E S T A T A S

LIETUVOS ARCHITEKTŲ RŪMAI

Nr. A 1662

Valdas Naumavičius

**Statinio projekto, statinio projekto vykdymo priežiūros,
statinio projekto architektūrinės dalies,
statinio projekto architektūrinės dalies vykdymo priežiūros vadovas**
Statinių kategorija: ypatingieji ir neypatingieji statiniai

Teritorijų planavimo vadovas
Kompleksinio teritorijų planavimo dokumentų rūšies:
vietovės lygmens detalieji planai

Specialiojo teritorijų planavimo dokumentų rūšies:
vietovės, savivaldybės, valstybės lygmens inžinerinės infrastruktūros vystymo planai

Lietuvos architektų rūmų pirmininkas



Architektų profesinio atestavimo komisijos

2014 m. liepos mėn. 31 d. posėdžio protokolas Nr. 91
2019 m. liepos mėn. 17 d. posėdžio protokolas Nr. 155



Statinio projektuotojo civilinės atsakomybės privalomojo draudimo liudijimas (polisas)

BENDROSIOS DRAUDIMO SUTARTIES SĄLYGOS

Draudėjas: TAMKVAITIS STANISLOVAS Adresas Sietyno g. 11 A, LT-68290 Marijampolė Kliento kodas 3782894 Telefonas +370 685 82770 El. paštas stamkvaitis@gmail.com	Draudikas: ERGO Insurance SE Lietuvos filialas Geležinio Vilko g. 6A, LT-03507 Vilnius Įmonės kodas 302912288 PVM kodas LT100007345010 Telefonai: 1887, (8 5) 268 3000. Faksas (8 5) 268 3005 Tinklalapio adresas www.ergo.lt
Draudimo liudijimo Nr.	710-681-10001
Tarpininko kodas:	M-D-001-444-2
Draudimo rūšis:	Statinio projektuotojo civilinės atsakomybės privalomasis draudimas
Draudimo grupė:	Bendrosios civilinės atsakomybės draudimas
Draudimo objektas	Draudėjo turiniai interesai, susiję su draudėjo civiline atsakomybe už žalą, padarytą tretiesiems asmenims, dėl netinkamai suprojektuoto statinio, kurio projektai ar jų dalys buvo perduoti užsakovams šios draudimo sutarties galiojimo laikotarpiu ir kurių projektavimo darbų rangos sutartys buvo pasirašytos po šios draudimo sutarties įsigaliojimo dienos. Neapdraudžiama draudėjo civilinė atsakomybė dėl bet kokių darbų, atliktų ir/ar paslaugų, suteiktų iki draudimo sutarties įsigaliojimo.
Draudimo sutarties terminas:	Pradžia: 2019-07-05, 00:00 val. Pabaiga: 2020-07-05, 00:00 val. <i>Draudimo apsauga galioja nuo šios draudimo sutarties įsigaliojimo dienos iki Civilinio kodekso 6.698 straipsnio 1 dalies 1 punkte nurodyto garantinio termino pabaigos.</i>
Draudimo apsaugos galiojimo teritorija:	Lietuvos Respublika
Draudimo suma	Vienam draudžiamajam įvykiui – 289.600EUR; Visiems draudžiamiesiems įvykiams per draudimo apsaugos galiojimo terminą – 289.600EUR
Besąlyginė išskaita:	Kiekvieno draudžiamąjį įvykių atveju draudėjas pats 2.900 EUR dalyvauja žalos atlyginime.
Draudimo įmoka:	Metinė draudimo įmoka yra 300 EUR
Draudimo įmokos mokėjimo terminai:	75,00 EUR už draudimo laikotarpį 2019-07-05-2019-10-05 mokama iki 2019-07-05, 75,00 EUR mokama iki 2019-10-05, 75,00 EUR mokama iki 2020-01-05, 75,00 EUR už draudimo laikotarpį mokama iki 2020-04-05.
Draudimo sutarties pagrindas:	- Statinio projektuotojo civilinės atsakomybės privalomojo draudimo taisyklės, patvirtintos Lietuvos banko 2012 m. spalio 23 d. nutarimu Nr. 03-225 (Valstybės žinios, 2012, Nr. 128-6459) su vėlesniais pakeitimais ir papildymais; - Šis draudimo liudijimas, kurį sudaro 2 lapai; - Prašymas draudimo sutarčiai sudaryti (jeigu jis buvo pateiktas raštu); - Priedas Nr. 1, Priedas Nr.2 - Apdraustų projektų sąrašas.
Pranešimai apie žalą:	Atsitikus įvykiui apie žalą praneškite Telefonu 1887 (skambinant iš užsienio +370 5 2683 222) (24 val. per parą).

YPATINGOSIOS DRAUDIMO SUTARTIES SĄLYGOS

1. Deklaravimo būtinumas:

- 1.1. Šia draudimo sutartimi apdraudžiama draudėjo civilinė atsakomybė dėl netinkamai suprojektuoto statinio, kurio projektai ar jų dalys buvo perduoti užsakovams šios draudimo sutarties galiojimo laikotarpiu ir kurių projektavimo darbų rangos sutartys buvo pasirašytos po šios draudimo sutarties įsigaliojimo dienos.
- 1.2. Pagal šią sutartį Priede Nr. 2 pateiktiems projektams draudiminiu įvykiu pagal Statinio projektuotojo civilinės atsakomybės privalomojo draudimo taisyklių 13.4 punktą taip pat yra reikalavimas, pateikiamas dėl netinkamo statinio projektavimo, kurio statinio projektai ar jų dalys buvo perduoti užsakovams draudimo sutarties galiojimo laikotarpiu ir kurių projektavimo darbų sutartys buvo pasirašytos iki šios privalomojo draudimo sutarties įsigaliojimo dienos.

ERGO Insurance SE Lietuvos filialas, Sąskaitos: Luminor Bank AS Lietuvos filialas, sąskaita LT204010042400052204 ir sąskaita LT542140030001577156; AB SEB bankas, sąskaita LT957044060001118835; „Swedbank“, AB, sąskaita LT187300010000170937.

Pagal LR PVM įstatymo 27 str. - draudimo paslaugos PVM neapmokestinamos. Prašome mokėjimo pavedime nurodyti šio Draudimo liudijimo numerį.

Filialo steigėjas ERGO Insurance SE. Įmonės kodas 10017013. PVM kodas EE100295906. Adresas A. H. Tammsaare 47, Talinas 11316, Estijos Respublika. Duomenys kaupiami ir saugomi Harju apskrities teismo registrų skyriuje.

- 1.3. Draudėjas 1.1. punkte nurodytus projektus deklaruoja draudikui iki 2020-07-05 pagal Priede Nr. 1 numatytą deklaracijos formą. Apdraustais bus laikomi tie projektai, kurių draudimą draudikas patvirtina raštu pagal Priede Nr. 1 pateiktą deklaracijos formą.
- 1.4. Draudiko prašymu, draudėjas įsipareigoja pateikti draudikui deklaruotų projektavimo rangos sutarčių kopijas.
- 2. Draudimo rizikos padidėjimas ar sumažėjimas:**
- 2.1. Draudimo rizikos padidėjimu ar sumažėjimu laikomi šie atvejai:
- 2.1.1. Kai pasikeičia informacija, kurią draudėjas draudikui pateikė prašyme sudaryti draudimo sutartį, Priede Nr. 1 arba Priede Nr. 2.
- 2.1.2. Pasikeitus nurodytai informacijai, draudėjas privalo ją patikslinti, iš naujo užpildydamas prašymą sudaryti draudimo sutartį arba Priede Nr. 1, Priede Nr. 2 pateiktą deklaracijos formą. Draudikas, gavęs patikslintą prašymą ar deklaraciją, per 5 darbo dienas arba ją patvirtina, arba informuoja draudėją apie šios draudimo sutarties sąlygų keitimą.
- 2.1. Draudimo rizikos padidėjimu laikomi šie atvejai:
- 2.1.1. kai pasirašomos projektavimo darbų sutartis dėl šių objektų ar jų dalių :
- 2.1.1.1. užtvankų, dambų, hidroelektrinių, hidroakumuliacinių elektrinių statinių, vandens pralaidų, kanalų, krantosaugos statinių, žuvininkystės statinių, tvenkinių, laivininkystės statinių, jūros naftos ir dujų gavybos statinių, akvedukų, bunų, bei kitų hidrotechninių statinių projektavimo darbų;
- 2.1.1.2. projektavimo darbų atominėse elektrinėse teritorijose;
- 2.1.1.3. tunelių, galerijų ir kitų požeminių statinių projektavimo darbų;
- 2.1.1.4. tiltų, estakadų, viadukų projektavimo darbų;
- 2.1.1.5. energijos gamybos ar tiekimo objektų projektavimo darbų;
- 2.1.1.6. projektavimo darbų medinių konstrukcijų pastatuose;
- 2.1.1.7. projektavimo darbų chemijos ar petrochemijos objektuose;
- 2.1.1.8. projektavimo darbų senamiesčių teritorijose;
- 2.1.1.9. sprogdinimo darbų projektų;
- 2.1.1.10. projektavimo darbų nekilnojamo kultūros paveldo objektuose;
- 2.1.1.11. projektavimo darbų, kurių atlikimo laikotarpis ilgesnis nei 12 mėnesiai;
- 2.1.1.12. projektavimo darbų, kurių projektavimo sutarties vertė viršija 3.000 EUR be PVM;
- 2.1.1.13. projektavimo darbų, kurie buvo pradėti iki draudimo sutarties sudarymo.
- 2.1.2. Draudėjas įsipareigoja iki projektavimo sutarties pasirašymo raštu informuoti draudiką apie galimos rizikos padidėjimą. Draudikas gavęs nurodytą informaciją turi teisę pakeisti draudimo sutarties sąlygas arba padidinti draudimo įmoką.
- 3. Draudimo įmoka:**
- 3.1. Draudimo liudijime nurodyta metinė draudimo įmoka yra avansinė ir minimali. Ji apskaičiuota esant planuojamai metinei projektavimo darbų apyvartai –10 000,00 EUR. Galutinė draudimo įmoka apskaičiuojama pagal faktinę 2020-07-05 diena deklaruotą projektavimo darbų apyvartą.
- 3.2. Jei faktinė draudėjo deklaruotą projektavimo darbų apyvarta bus didesnė nei planuotoji, draudėjas įsipareigoja draudikui sumokėti papildomą draudimo įmoką, apskaičiuotą taikant 3,5 proc. tarifą kaip skirtumą tarp draudimo įmokos, apskaičiuotos pagal planuojamą finansinių metų apyvartą ir draudimo įmokos, apskaičiuotos pagal faktinę deklaruotą projektavimo darbų apyvartą. Papildoma draudimo įmoka turi būti sumokėta per 3 darbo dienas nuo sąskaitos gavimo.
- 3.3. Jeigu faktinė deklaruotą projektavimo darbų apyvarta bus mažesnė nei planuotoji, draudimo įmoka neperskaičiuojama.

Draudimo liudijimas išrašytas 2 egzemplioriais lietuvių kalba po vieną egzempliorių kiekvienai sutarties šaliai.

Šis dokumentas patvirtina draudimo sutarties sudarymą.

Sumokėdamas (-a) draudimo įmoką (ar pirmąją jos dalį), patvirtinu, kad:

- susipažinau su individualiai aptartomis draudimo sutarties sąlygomis ir sutinku, kad šios sąlygos būtų draudimo sutarties dalimi ir sudarau šią draudimo sutartį;
- esu supažindintas (-a) su Lietuvos Banko valdybos 2012 m. spalio 23 d. nutarimu Nr. 03-225 patvirtintomis Statinio projektuotojo civilinės atsakomybės privalomojo draudimo taisyklėmis ir man yra įteikta jų kopija. Šių taisyklių sąlygos man yra suprantamai išaiškintos ir / ar esu informuotas apie galimybę dėl draudimo sutarties sąlygų papildomai konsultuotis telefonu 1887.
- visi duomenys, nurodyti šiaame dokumente ir jo prieduose yra teisingi;
- sutinku gauti su draudimo sutartimi ir jos vykdymu susijusią informaciją (įskaitant duomenis apie mano sveikatą) ir elektroniniu paštu mano nurodytu elektroninio pašto adresu.

Vilnius, 2019-07-04

ERGO Insurance SE Lietuvos filialas

(draudiko arba jo įgalioto asmens antspaudas,
pareigos, vardas, pavardė, ir parašas)



Stanislovas Tamkvaitis

(draudėjo arba jo įgalioto asmens antspaudas,
pareigos, vardas, pavardė, ir parašas)

ArchicAD

STAR T EDITION

2008

This is to certify that

Stanislovas Tamkvaitis

is an authorized user of

ArchicAD Start Edition

as of

October 02, 2008

keyplug number:


10-6002125

GRAPHISOFT certifies that the actual keyplug number is a valid number at the date of certificate issue.
The authorized distributor certifies that this license has been sold to the authorized user stated on the certificate.



"Design Solutions"

Authorized distributor

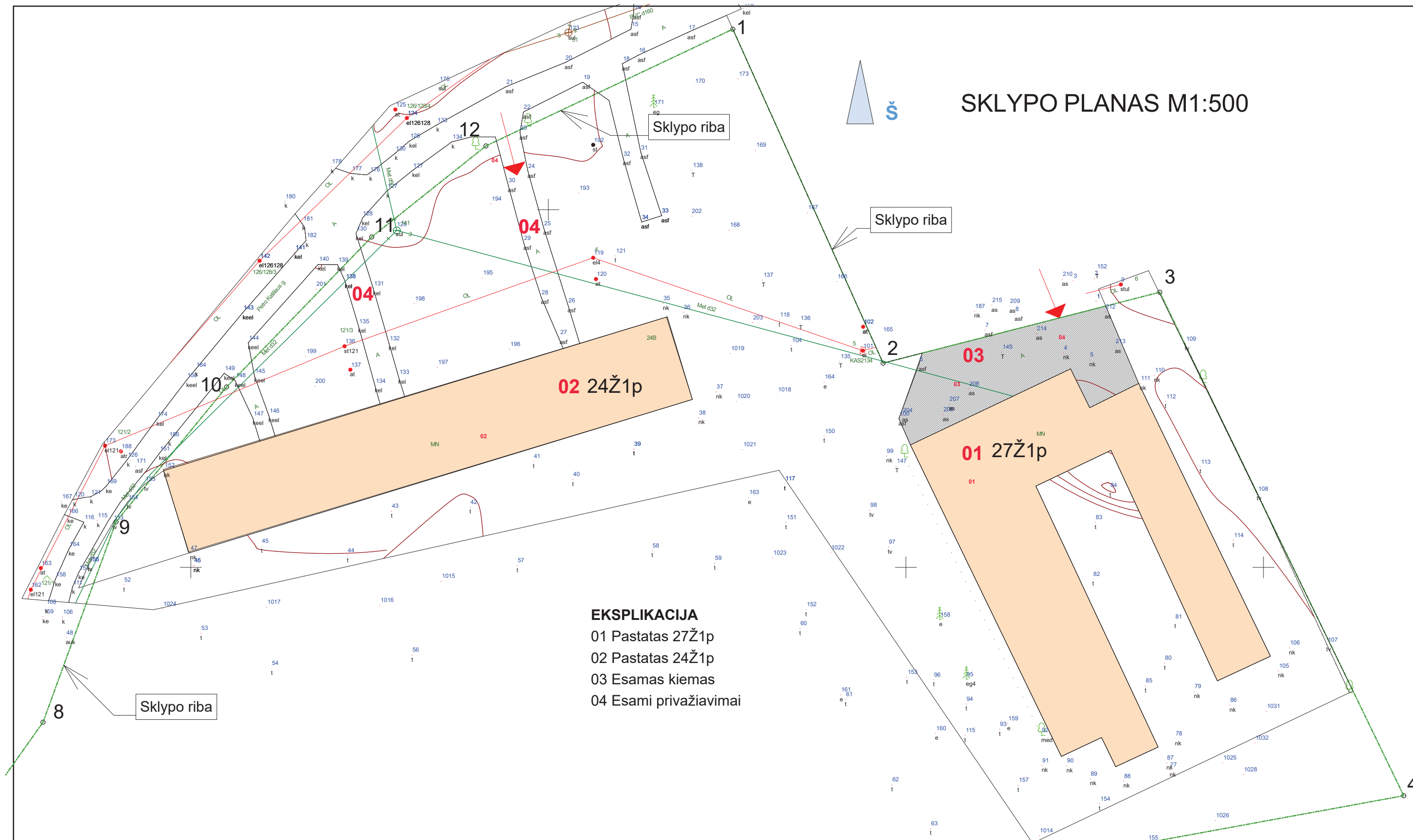


, CEO

Design Solutions
bringing architecture to life

GRAPHISOFT.

SKLYPO PLANAS M1:500




- EKSPLIKACIJA**
- 01 Pastatas 27Ž1p
 - 02 Pastatas 24Ž1p
 - 03 Esamas kiemas
 - 04 Esami privažiavimai

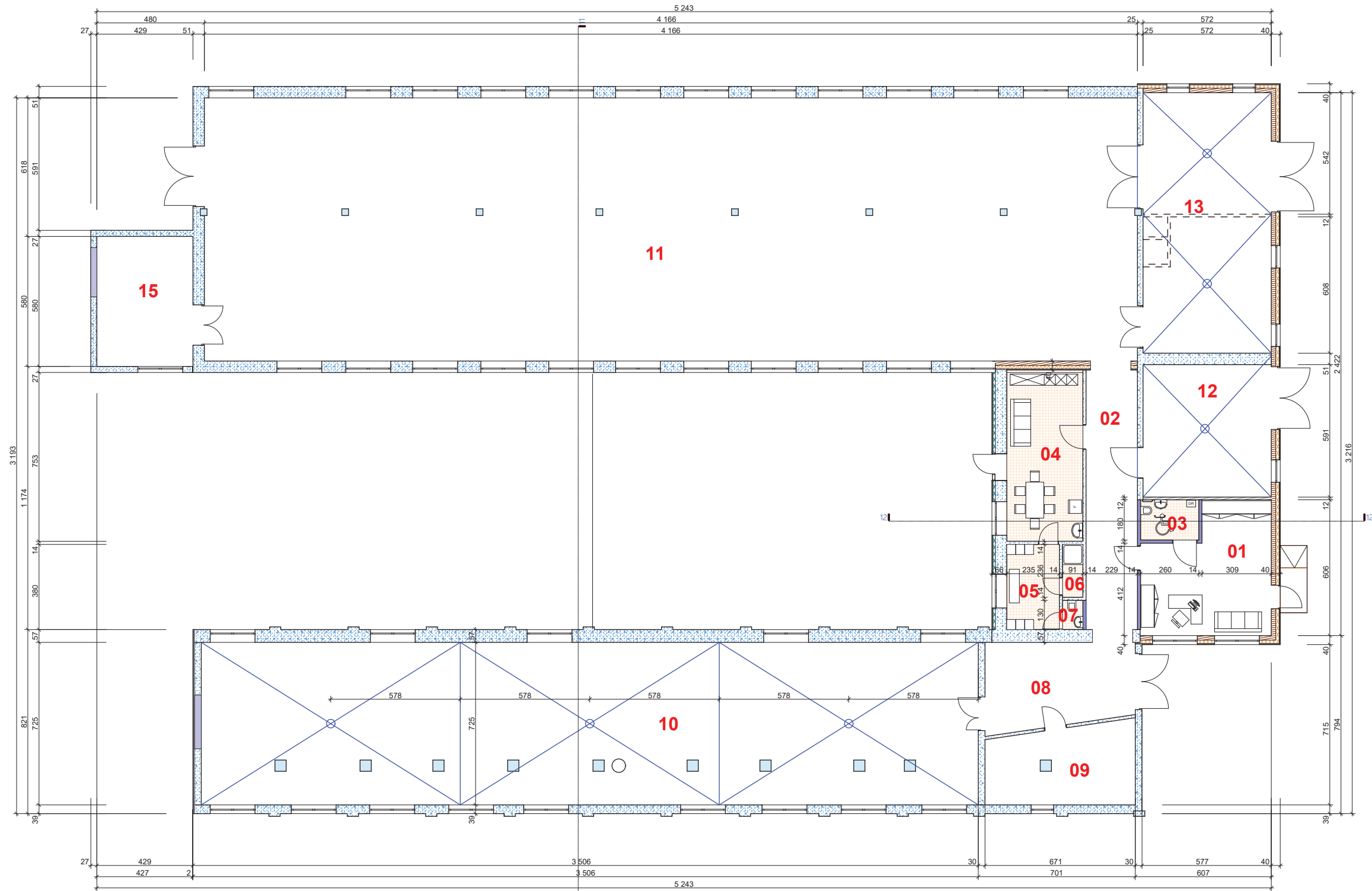
LAIDA		ISLEIDIMO DATA		LAIDOS STATUSAS, KEITIMO PRIEZASTIS (JEI TAIKOMA)	
KVALIF. PATV. DOK. NR.		<i>S. Tamkvičiaus individuali veikla</i>		STATINIO PROJEKTO PAVADINIMAS Pastato 27Ž1p paskirties keitimo įrengiant sandėlį su dirbtuvėmis ir pastato 24Ž1p paskirties keitimo įrengiant sandėlį Marijampolės sav., Šunskų sen., Katiliškių k., P. Katiliaus g. 24B projektiniai pasiūlymai	
22303 SPV		S. TAMKVAITIS		STATINIO NUMERIS IR PAVADINIMAS	
A 1662 SPDV		V. NAUMAVIČIUS		DOKUMENTO PAVADINIMAS	
		S. TAMKVAITIS		SKLYPO PLANAS M1:500	
LT		STATYTOJAS UŽSAKOVAS: A. P., A. P. A. U. (Pagal įgaliojimą, reg. Nr.3453)		DOKUMENTO ŽYMUO	
				07 19 01-02 PP	
				LAPAS	LAPŲ
				0	



LAIDA		ISLEIDIMO DATA		LAIDOS STATUSAS, KEITIMO PRIEZASTIS (JEI TAIKOMA)	
KVALIF. PATV. DOK. NR.		<i>S. Tamkvičiaus individuali veikla</i>		STATINIO PROJEKTO PAVADINIMAS Pastato 27Ž1p paskirties keitimo įrengiant sandėlį su dirbtuvėmis ir pastato 24Ž1p paskirties keitimo įrengiant sandėlį Marijampolės sav., Šunskų sen., Katiliškių k., P. Katiliaus g. 24B projektiniai pasiūlymai STATINIO NUMERIS IR PAVADINIMAS	
22303	SPV	S. TAMKVAITIS		DOKUMENTO PAVADINIMAS SITUACIJOS TERITORIJOJE SCHEMA	LAIDA
A 1662	SPDV	V. NAUMAVIČIUS			0
		S. TAMKVAITIS			LAPAS
LT	STATYTOJAS UŽSAKOVAS:	A. P., A. P. A. U. (Pagal įgaliojimą, reg. Nr.3453)		DOKUMENTO ŽYMUO	LAPŲ
				07 19 01-02 PP	



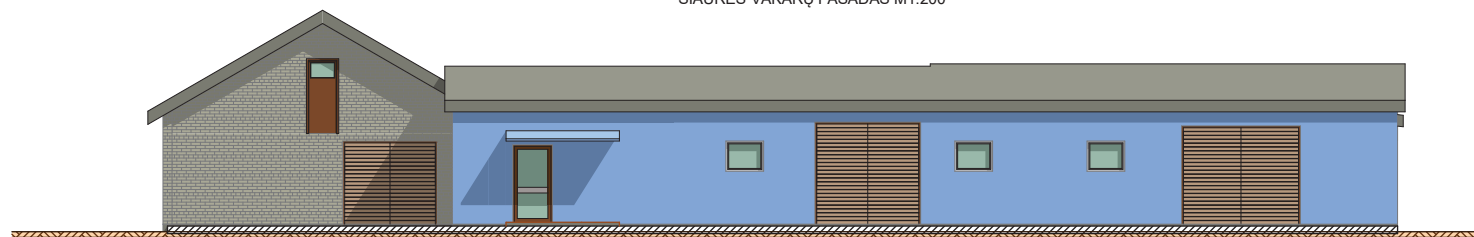
LAIDA		ISLEIDIMO DATA		LAIDOS STATUSAS, KEITIMO PRIEZASTIS (JEI TAIKOMA)	
KVALIF. PATV. DOK. NR.	<i>S. Tamkvičiaus individuali veikla</i>			STATINIO PROJEKTO PAVADINIMAS Pastato 27Ž1p paskirties keitimo įrengiant sandėlį su dirbtuvėmis ir pastato 24Ž1p paskirties keitimo įrengiant sandėlį Marijampolės sav., Šunskų sen., Katiliškių k., P. Katiliaus g. 24B projektiniai pasiūlymai	
				STATINIO NUMERIS IR PAVADINIMAS 01 Sandėlis su dirbtuvėmis 27Ž1p	
22303	SPV	S. TAMKVAITIS		DOKUMENTO PAVADINIMAS BENDRAS VAIZDAS	LAIDA
A 1662	SPDV	V. NAUMAVIČIUS			0
		S. TAMKVAITIS			
LT	STATYTOJAS UŽSAKOVAS:	A. P., A. P. A. U. (Pagal įgaliojimą, reg. Nr.3453)		DOKUMENTO ŽYMUO 07 19 01-02 PP	LAPAS LAPŲ



PIRMO AUKŠTO PATALPŲ EKSPLIKACIJA		
Nr.	PAVADINIMAS	PLOTAS
01	Ofisas	30,06
02	Koridorius	26,32
03	WC ŽFN	4,67
04	Poilsio pavalgyimo patalpa	25,60
05	Buitinė patalpa	8,93
06	Dušinė	2,15
07	WC	1,18
08	Koridorius	24,89
09	Inv. sandėlis	22,55
10	Sandėlis	249,00
11	Sandėlis	477,21
12	Dirbtuvė	33,83
13	Dirbtuvė	66,52
15	Sandėlis	24,77
		997,68 m²

LAIDA		ISLEIDIMO DATA		LAIDOS STATUSAS, KEITIMO PRIEZASTIS (JEI TAIKOMA)	
KVALIF. PATV. DOK. NR.		<i>S. Tamkvičiaus individuali veikla</i>		STATINIO PROJEKTO PAVADINIMAS Pastato 27Ž1p paskirties keitimo įrengiant sandėlių su dirbtuvėmis ir pastato 24Ž1p paskirties keitimo įrengiant sandėlių Marijampolės sav., Šunskų sen., Katiliškių k., P. Katiliaus g. 24B projektiniai pasiūlymai	
22303	SPV	S. TAMKVAITIS		STATINIO NUMERIS IR PAVADINIMAS 01 Sandėlis su dirbtuvėmis 27Ž1p	
A 1662	SPDV	V. NAUMAVIČIUS		DOKUMENTO PAVADINIMAS PIRMO A. PLANAS M1:200	
		S. TAMKVAITIS		DOKUMENTO ŽYMUO 07 19 01-02 PP	
LT	STATYTOJAS UŽSAKOVAS:	A. P., A. P. A. U. (Pagal įgaliojimą, reg. Nr.3453)		LAPAS	LAPŲ

ŠIAURĖS VAKARŲ FASADAS M1:200



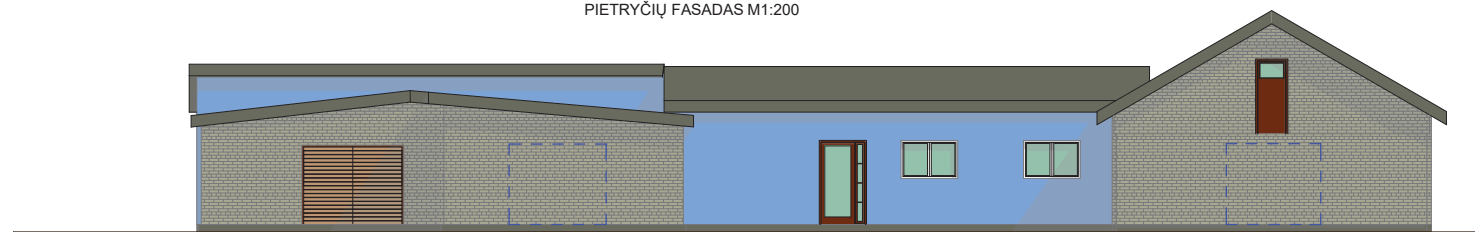
ŠIAURĖS RYTŲ FASADAS M1:200




PIETVAKARIŲ FASADAS M1:200



PIETRYČIŲ FASADAS M1:200

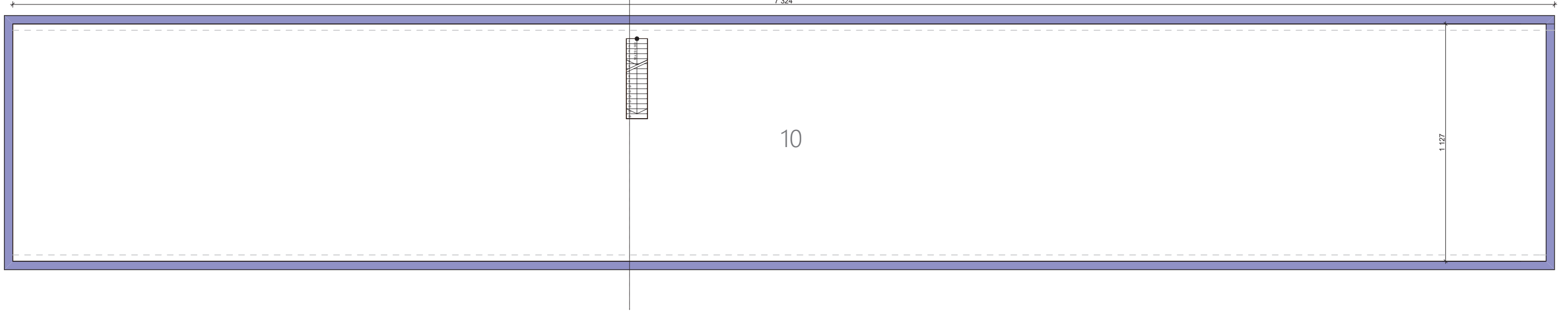


LAIDA		IŠLEIDIMO DATA		LAIDOS STATUSAS, KEITIMO PRIEZASTIS (JEI TAIKOMA)	
KVALIF. PATV. DOK. NR.		<i>S. Tamkvičiaus individuali veikla</i>		STATINIO PROJEKTO PAVADINIMAS Pastato 27Ž1p paskirties keitimo įrengiant sandėlį su dirbtuvėmis ir pastato 24Ž1p paskirties keitimo įrengiant sandėlį Marijampolės sav., Šunskų sen., Katiliškių k., P. Katiliaus g. 24B projektiniai pasiūlymai STATINIO NUMERIS IR PAVADINIMAS 01 Sandėlis su dirbtuvėmis 27Ž1p	
22303	SPV	S. TAMKVAITIS		DOKUMENTO PAVADINIMAS FASADAI M1:200 DOKUMENTO ŽYMUO 07 19 01-02 PP	
A 1662	SPDV	V. NAUMAVIČIUS			
		S. TAMKVAITIS			
LT	STATYTOJAS	A. P., A. P.		LAPAS	LAPŲ
	UŽSAKOVAS:	A. U. (Pagal įgaliojimą, reg. Nr.3453)			

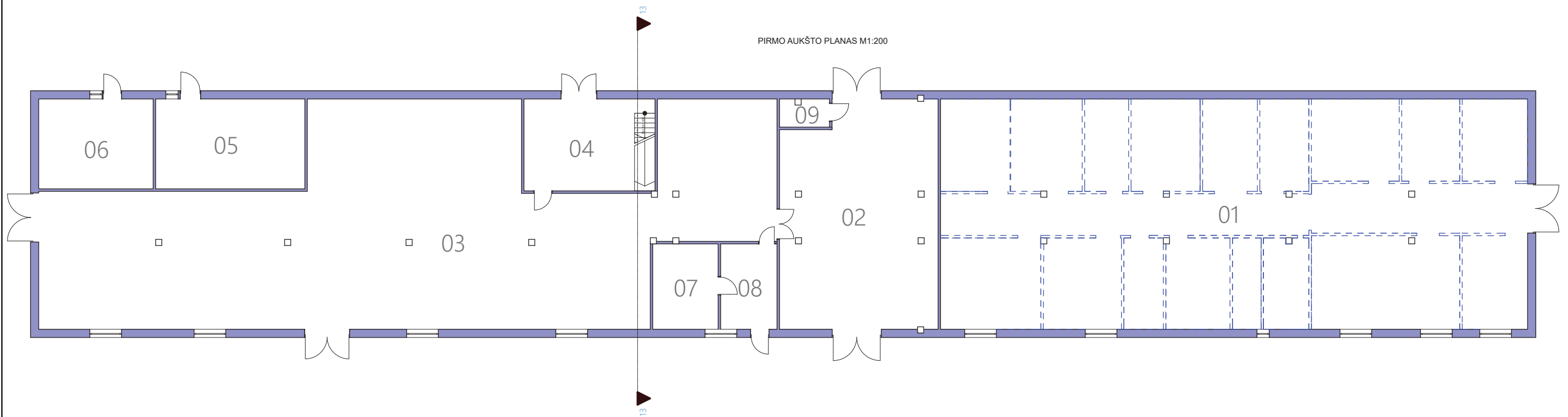


LAIDA		ISLEIDIMO DATA		LAIDOS STATUSAS, KEITIMO PRIEZASTIS (JEI TAIKOMA)	
KVALIF. PATV. DOK. NR.		<i>S. Tamkvaičio individuali veikla</i>		STATINIO PROJEKTO PAVADINIMAS Pastato 27Ž1p paskirties keitimo įrengiant sandėlį su dirbtuvėmis ir pastato 24Ž1p paskirties keitimo įrengiant sandėlį Marijampolės sav., Šunskų sen., Katiliškių k., P. Katiliaus g. 24B projektiniai pasiūlymai STATINIO NUMERIS IR PAVADINIMAS 02 Sandėlis 24Ž1p	
22303	SPV	S. TAMKVAITIS		DOKUMENTO PAVADINIMAS	
A 1662	SPDV	V. NAUMAVIČIUS		BENDRAS VAIZDAS	
		S. TAMKVAITIS		LAPAS	
				LAPŲ	
LT	STATYTOJAS	A. P., A. P.		DOKUMENTO ŽYMUO	
	UŽSAKOVAS:	A. U. (Pagal įgaliojimą, reg. Nr.3453)		07 19 01-02 PP	

PASTOGĖS PLANAS M1:200
7.324



PIRMO AUKŠTO PLANAS M1:200

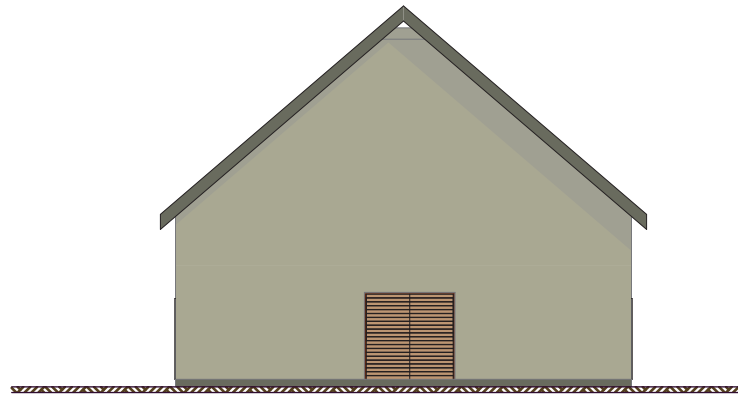


UKIO PASTATO PATALPU EKSPLIKACIJA

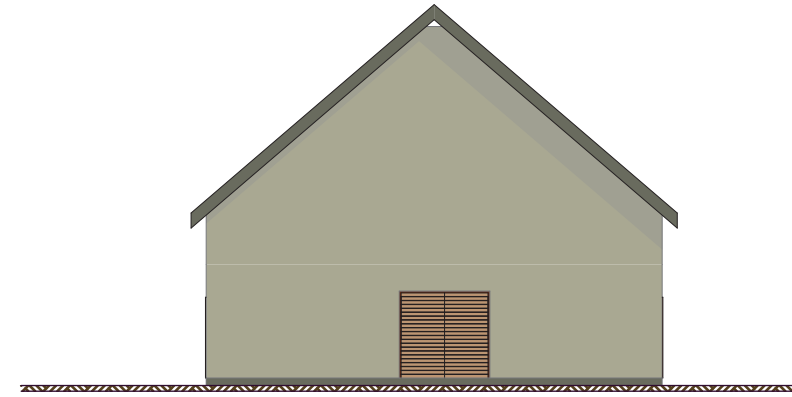
Nr.	PAVADINIMAS	PLOTAS
01	Sandėlis	322,95
02	Koridorius	83,17
03	Sandėlys	289,68
04	Sandėlys	28,85
05	Sandėlys	32,12
06	Sandėlys	24,64
07	Sandėliukas	13,38
08	Sandėliukas	11,54
09	Sandėliukas	3,29
10	Pastogė	773,40
		1 583,02 m ²

LAIDA		ISLEIDIMO DATA		LAIDOS STATUSAS, KEITIMO PRIEZASTIS (JEI TAIKOMA)	
KVALIF. PATV. DOK. NR.	S. Tamkvičiaus individuali veikla			STATINIO PROJEKTO PAVADINIMAS Pastato 27Ž1p paskirties keitimo įrengiant sandėlį su dirbtuvėmis ir pastato 24Ž1p paskirties keitimo įrengiant sandėlį Marijampolės sav., Šunskų sen., Katiliškių k., P. Katiliaus g. 24B projektiniai pasiūlymai	
22303 SPV	S. TAMKVAITIS	STATINIO NUMERIS IR PAVADINIMAS 02 Sandėlis 24Ž1p			
A 1662 SPDV	V. NAUMAVIČIUS	DOKUMENTO PAVADINIMAS PIRMO A. IR PASTOGĖS PLANAS M1:200			
	S. TAMKVAITIS	LAIDA		0	
LT	STATYTOJAS UŽSAKOVAS:	A. P., A. P. A. U. (Pagal įgaliojimą, reg. Nr.3453)	DOKUMENTO ŽYMUO		LAPAS LAPŲ
			07 19 01-02 PP		

VAKARŲ FASADAS M1:200



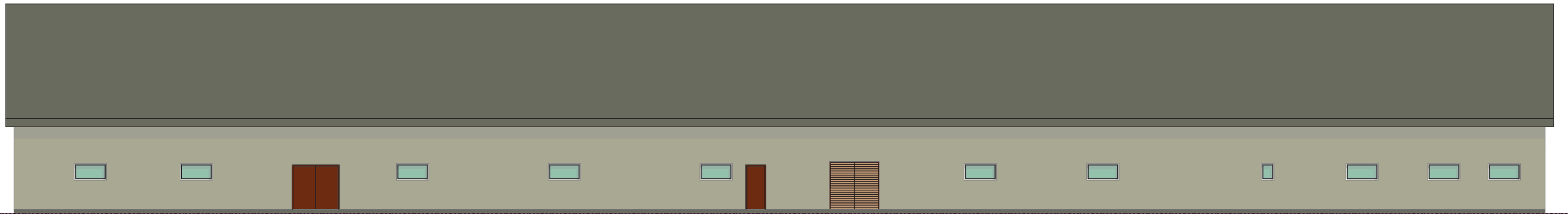
RYTINIS FASADAS M1:200



ŠIAURINIS FASADAS M1:200



PIETINIS FASADAS M1:200



LAIDA		ISLEIDIMO DATA		LAIDOS STATUSAS, KEITIMO PRIEZASTIS (JEI TAIKOMA)	
KVALIF. PATV. DOK. NR.		<i>S. Tamkvičiaus individuali veikla</i>		STATINIO PROJEKTO PAVADINIMAS Pastato 27Ž1p paskirties keitimo įrengiant sandėlį su dirbtuvėmis ir pastato 24Ž1p paskirties keitimo įrengiant sandėlį Marijampolės sav., Šunskų sen., Katiliškių k., P. Katiliaus g. 24B projektiniai pasiūlymai STATINIO NUMERIS IR PAVADINIMAS 02 Sandėlis 24Ž1p	
22303	SPV	S. TAMKVAITIS		DOKUMENTO PAVADINIMAS FSADAI M1:200 DOKUMENTO ŽYMUO 07 19 01-02 PP	
A 1662	SPDV	V. NAUMAVIČIUS			
		S. TAMKVAITIS			
LT	STATYTOJAS	A. P., A. P.		LAPAS	LAPŲ
	UŽSAKOVAS:	A. U. (Pagal įgaliojimą, reg. Nr.3453)			