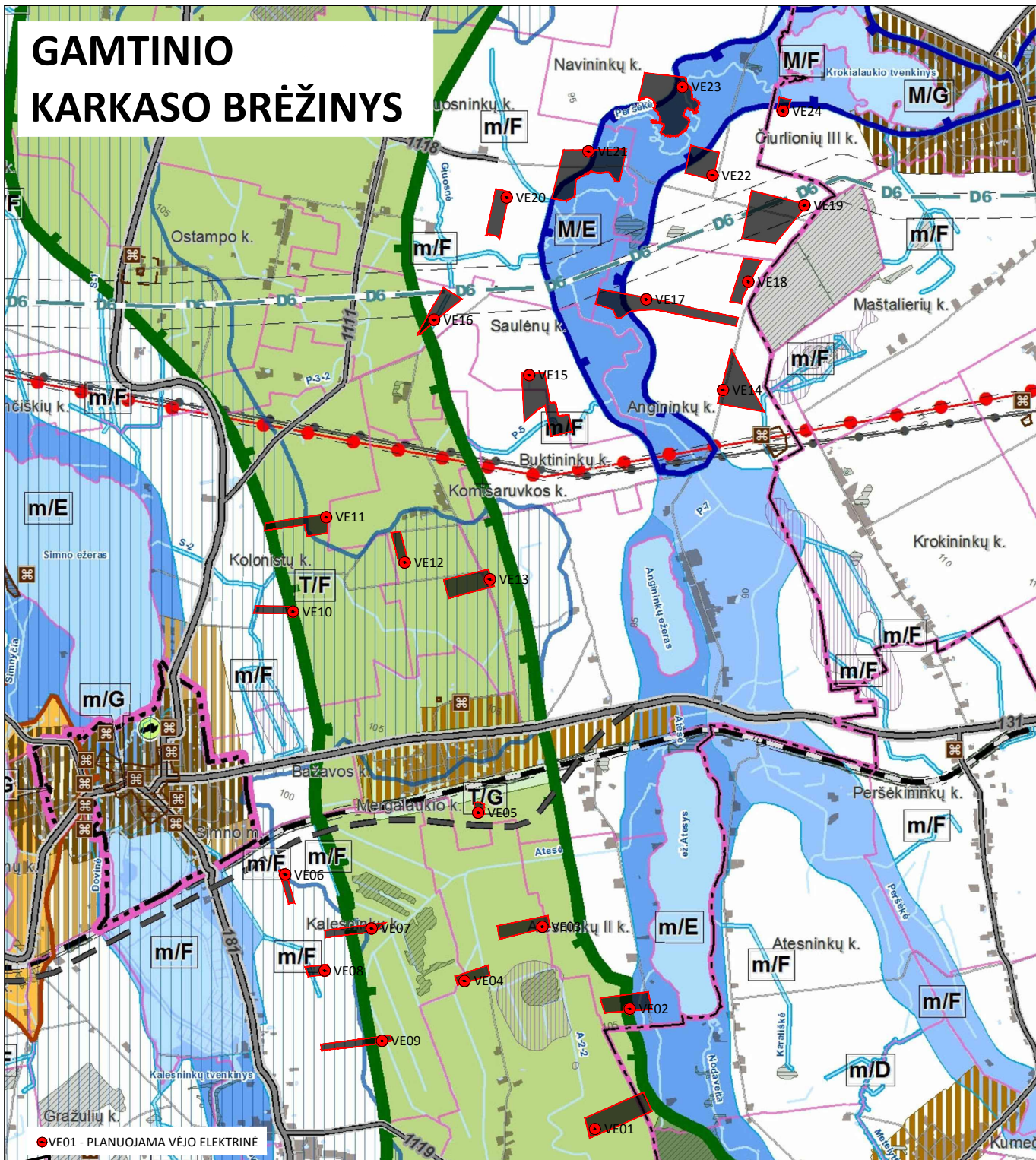


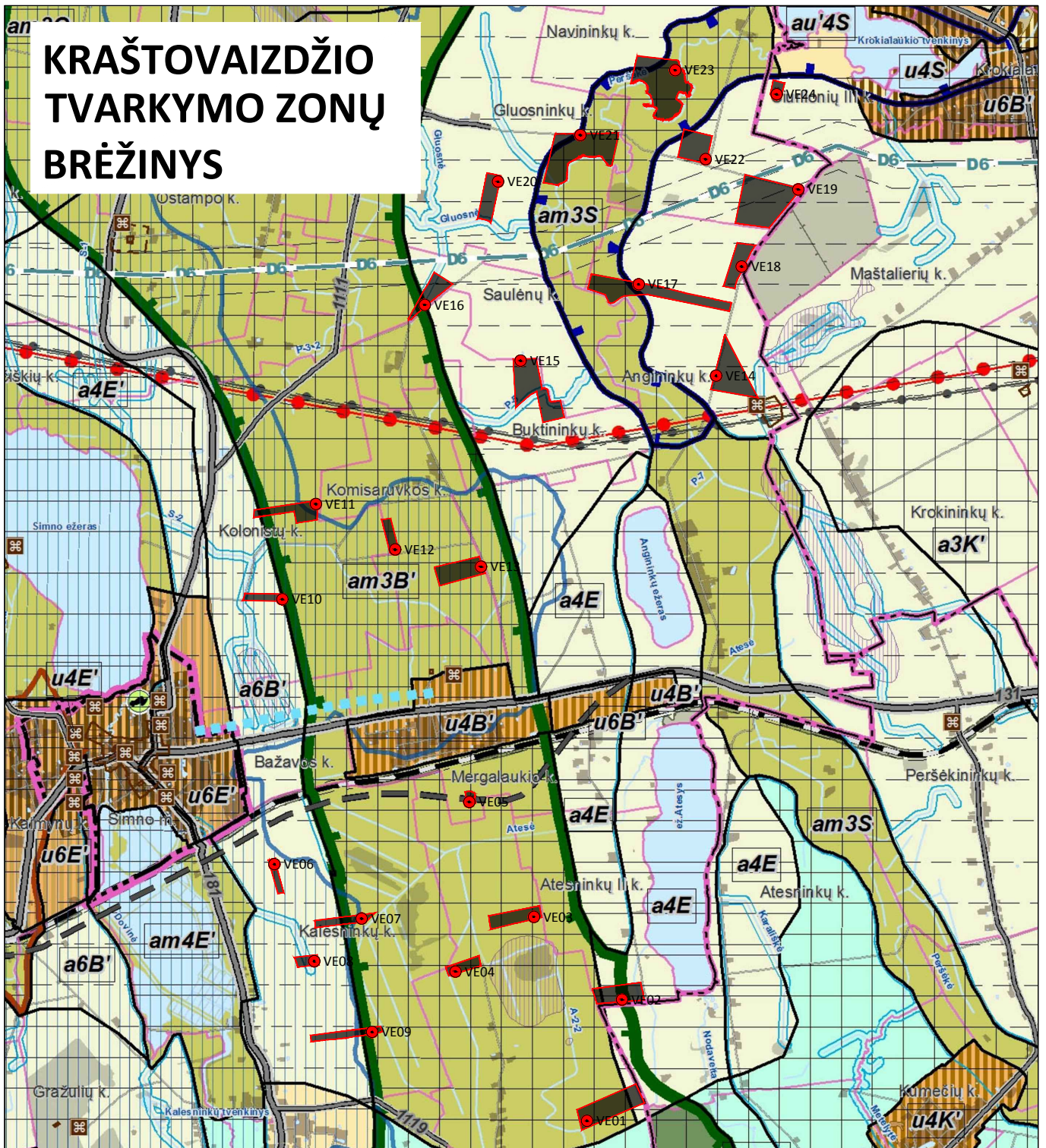
GAMTINIO KARKASO BRĖŽINYS



● VE01 - PLANUOJAMA VĖJO ELEKTRINĖ

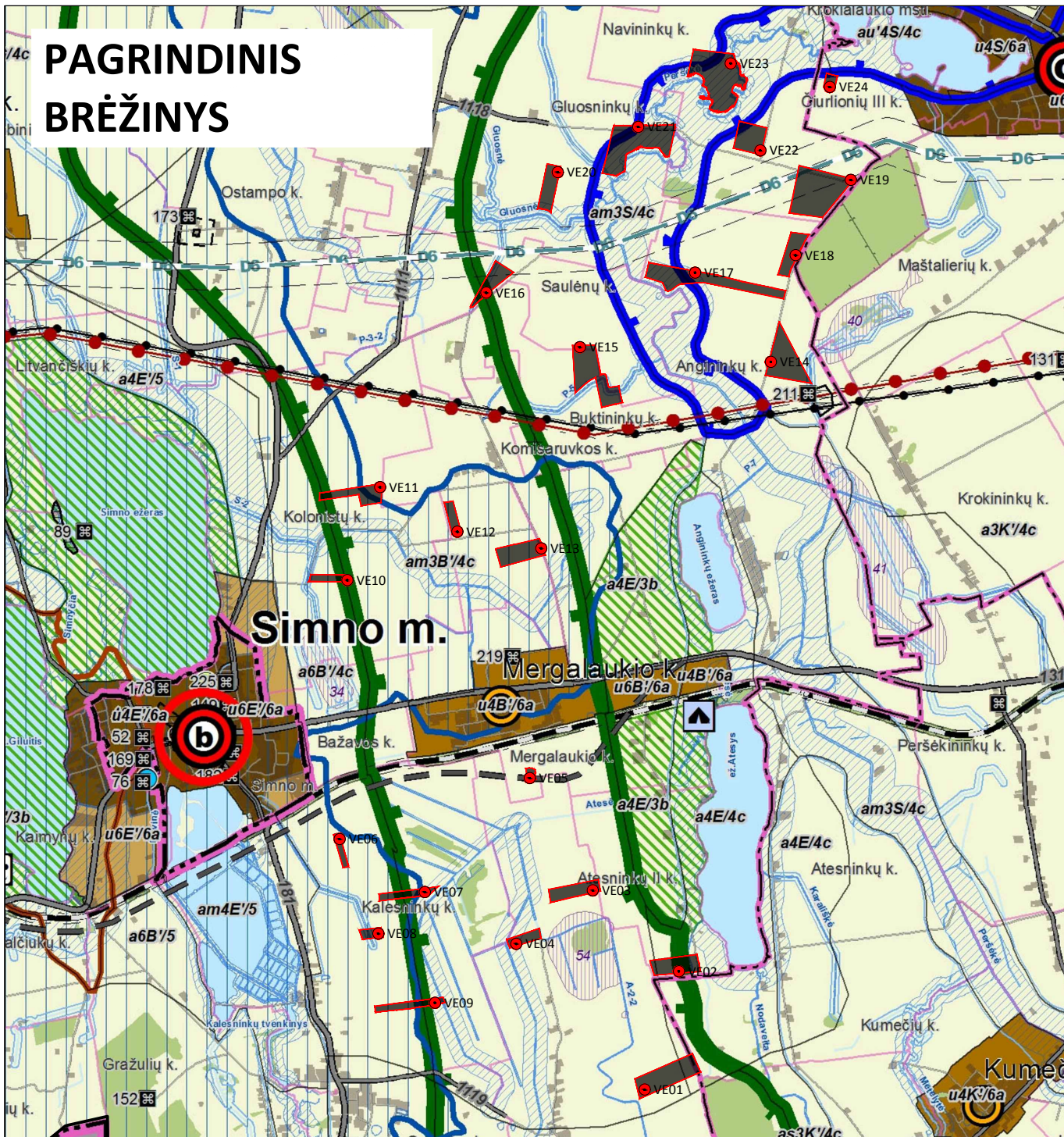
<p>SUTARTINIAI ŽYMEJIMAI</p> <p>ADMINISTRACINĖS RIBOS</p> <ul style="list-style-type: none"> Alytaus rajono riba Gretimų rajonų ribos Seniūnijų ribos <p>SAUGOMOS TERITORIJOS</p> <ul style="list-style-type: none"> Gamtos paveldo objektas, numeris ekspliciacijoje Parkai Draustiniai NATURA 2000 teritorijos Buveinių apsaugai svarbios teritorijos Paukščių apsaugai svarbios teritorijos <p>NEKILNOJAMASIS KULTŪROS PAVELDAS (pagal Kultūros vertybių registrą)</p> <ul style="list-style-type: none"> Nekilnojamojo kultūros paveldo objekto vieta Nekilnojamojo kultūros paveldo objekto teritorija Nekilnojamojo kultūros paveldo objekto teritorijos apsaugos zona <p>MIŠKAI (pagal Valstybinę miškų tarnybos duomenis)</p> <ul style="list-style-type: none"> Valstybiniai miškai Miško žemė Miškų priskyrimo miško grupės plotai I miškų grupė. Rezervatiniai miškai II miškų grupė. Specialios paskirties miškai. A. Ekosistemos apsaugos miškai III miškų grupė. Specialios paskirties miškai. B. Rekreaciniai miškai IV miškų grupė. Apsauginiai miškai 	<p>URBANIZUOTOS IR NUMATOMOS URBANIZUOTI TERITORIJOS</p> <ul style="list-style-type: none"> Gyvenamoji intensyviausia ir vidiniuose užstatymo intensyvumo zona (prioritetinės plėtros teritorija - I prioritetas) Gyvenamoji mažo užstatymo intensyvumo zona (prioritetinės plėtros teritorija - I prioritetas) Gyvenamoji ekvivalentinio užstatymo zona (neprioritetinės plėtros teritorija - II prioritetas) Pramonės ir sandėliavimo zona Specializuotų kompleksų zona (karinis poligonas) Urbanizuotos daugiavertės teritorijos ir kitos užstatytos teritorijos <p>GAMTINIS KARKASAS</p> <p>GEOEKOLOGINĖS TAKOSKYROS</p> <ul style="list-style-type: none"> Tarpvaltinės svarbos Nacionalinės svarbos <p>MIGRACIJOS KORIDORIAI</p> <ul style="list-style-type: none"> Nacionalinės svarbos Regioninės svarbos Vietinės svarbos <p>VIDINIO STABILIZAVIMO AREALAI</p> <ul style="list-style-type: none"> Regioninės svarbos Vietinės svarbos <p>GK kategorijos</p> <table border="1"> <tr> <td>T/VT</td> <td>1</td> <td>2</td> <td>3</td> <td>4</td> </tr> <tr> <td>M/IM</td> <td>1</td> <td>2</td> <td>3</td> <td>4</td> </tr> <tr> <td>S/s</td> <td>1</td> <td>2</td> <td>3</td> <td>4</td> </tr> </table> <p>GAITINIS KARKASAS</p> <table border="1"> <tr> <td>D</td> <td>E</td> <td>F</td> <td>G</td> </tr> </table>	T/VT	1	2	3	4	M/IM	1	2	3	4	S/s	1	2	3	4	D	E	F	G	<p>SUSISIEKIMO INFRASTRUKTŪRA</p> <ul style="list-style-type: none"> Esamas aerodromas ir jo apsaugos zonos Krašto kelias, kelio numeris Rajoniniai kelias, kelio numeris Kiti keliai, gatvės Gelžinkelio linija ir apsaugos zona Planuojami aplinkkeliai (pagal "Alytaus apskrities teritorijos BP") <p>INŽINERINĖ INFRASTRUKTŪRA</p> <ul style="list-style-type: none"> 110 kV transformatorių pastotė Alytaus 330/110/10 kV transformatorių pastotė Nuolatinės srovės ketilėlis ir 400kV pastotė 400kV elektros energijos perdavimo oro linija (Lil'Pol Link) ir apsaugos zona 330 kV elektros oro linija ir apsaugos zona 110 kV elektros oro linija ir apsaugos zona Dujų skirstymo stoties Esamas magistralinis dujotiekis ir apsaugos zona (žemės juosta, kurios plotis – po 25 m abipus vamzdžio ašies) Planuojamas magistralinis dujotiekis (pagal Dujotiekių jungties tarp Lenkijos ir Lietuvos šalies Lietuvos Respublikos teritorijoje SP) ir apsaugos zona (žemės juosta, kurios plotis – po 25 m abipus vamzdžio ašies) Magistralinio dujotiekio 3 vietovės klasės teritorija po 200 metrų abi puses nuo magistralinio dujotiekio vamzdžio ašies <p>GEOLOGIJA (pagal Lietuvos geologijos tarnybos duomenis)</p> <ul style="list-style-type: none"> Geotopo vieta ir pavadinimas Žemės gelmių išteklių telkiniai <p>KITI ŽYMEJIMAI</p> <ul style="list-style-type: none"> Upės, upeliai, kanalai Dovinės upės baseinai Potvynių presmės ir rizikos teritorijos Didelės tikimybės potvynis (10 proc. tikimybės) Vidutinės tikimybės potvynis (1 proc. tikimybės) Ekstremalių situacijų arba mažos tikimybės potvynis (0,1 proc. tikimybės)
T/VT	1	2	3	4																	
M/IM	1	2	3	4																	
S/s	1	2	3	4																	
D	E	F	G																		

KRAŠTOVAIZDŽIO TVARKYMO ZONŲ BRĖŽINYS



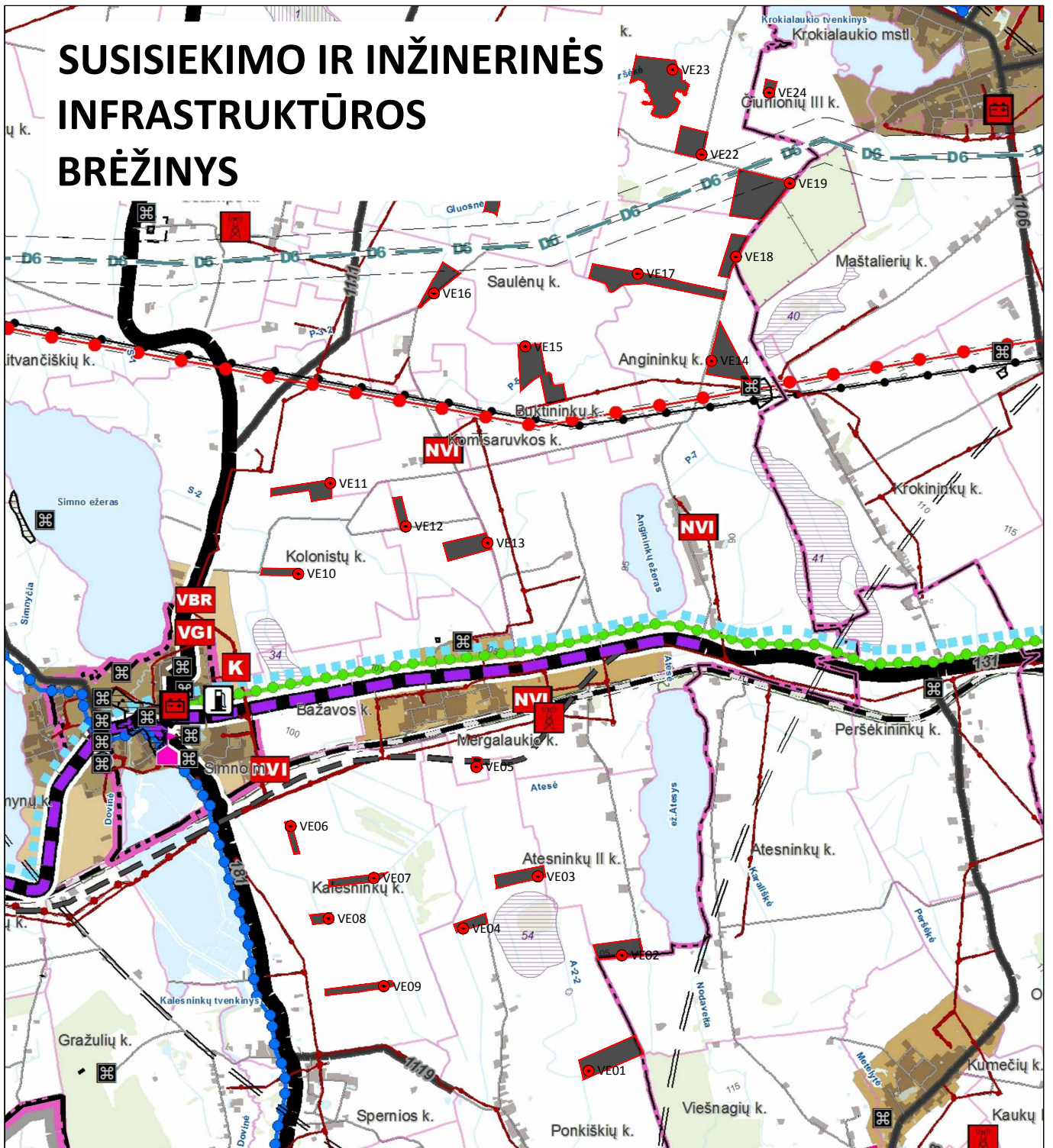
<p>SUTARTINAI ŽYMĖJAMI ADMINISTRACINĖS RIBOS</p> <ul style="list-style-type: none"> Alytaus rajono riba Gretimų rajonų ribos Seniųjų ribos <p>SAUGOMOS TERITORIJOS</p> <ul style="list-style-type: none"> Gamtos paveldo objektas, numeris ir apskaičiavimas Parkei Draustiniai NATURA 2000 teritorijos Buveninių apsaugai svarbios teritorijos Paukščių apsaugai svarbios teritorijos <p>NEKILNOJAMASIS KULTŪROS PAVELDAI (pagal Kultūros vertybių registrą)</p> <ul style="list-style-type: none"> Nekilnojamojo kultūros paveldo objekto vieta Nekilnojamojo kultūros paveldo objekto teritorija Nekilnojamojo kultūros paveldo objekto teritorijos apsaugos zona <p>MĪŠKAI (pagal Valstybines miškų tarnybos duomenis)</p> <ul style="list-style-type: none"> Valstybiniai miškai Miško žemė Miško priskyrimo miško grupės ribos pažymėtos Gamtinio karkaso brėžinyje. <p>KRAŠTOVAIZDIS</p> <ul style="list-style-type: none"> Kraštovaizdžio tvarkymo zonos riba ir numeris as - bendras kraštovaizdžio pobūdis a - kraštovaizdžio naudojimo pobūdis u - kraštovaizdžio gamtinis pobūdis <p>Bendras kraštovaizdžio pobūdis</p> <ul style="list-style-type: none"> Peiškinės ežeruos (te) Miškingas (m) Miškingas pobūdiu miškingas mažai sukulūritas kraštovaizdis Miškingas agrarinis (ma) Miškingas mažai urbanizuotas (mu) 	<p>Kraštovaizdžio naudojimo pobūdis</p> <ul style="list-style-type: none"> Konservacinis (1) Konservacinis - tausojantis (2) Tausojantis (3) Tausojantis - intensyviaus (4) Intensyviaus - konservacinis (5) Intensyviaus (6) <p>Kraštovaizdžio gamtinis pobūdis</p> <ul style="list-style-type: none"> Agrarinis miškingas (am) Agrarinis (u) Agrarinis mažai urbanizuotas (au) Agrarinis urbanizuotas (au) Agrarinis ežeruos (ae) Agrarinis upelias (as) Agrarinis pelketas (at) Urbanistinis kraštovaizdis Urbanistinis (u) Tehnologizuotas kraštovaizdis Industriinis technologizuotas (i) <p>URBANIZUOTOS IR NUMATOMOS URBANIZUOTI TERITORIJOS</p> <ul style="list-style-type: none"> Gyvenamoji intensyviaus ir vidutinio užstatymo intensyviaus zona (prioritetinės plėtros teritorija - I prioritetas) Gyvenamoji mažo užstatymo intensyviaus zona (prioritetinės plėtros teritorija - I prioritetas) Gyvenamoji ekstensyviaus užstatymo zona (neprioritetinės plėtros teritorija - II prioritetas) Pramonės ir sandėliavimo zona Specializuotų kompleksų zona (kaulinis poligonas) Urbanizuotos daugiakūninės teritorijos ir kitos užstatytos teritorijos <p>GAMTINIS KARKASAS</p> <p>GEODEKOLGINĖS TAKOSKYROS</p> <ul style="list-style-type: none"> Tarptautinės svarbos Nacionalinės svarbos <p>MIGRACIJOS KORIDORIAI</p> <ul style="list-style-type: none"> Nacionalinės svarbos Regioninės svarbos Vietinės svarbos <p>SUSISIEKIMO INFRASTRUKTŪRA</p> <ul style="list-style-type: none"> Esamas aerodromas ir jo apsaugos zona 	<p>Kraštovaizdžio gamtinis pobūdis</p> <ul style="list-style-type: none"> B' - Moliinga banguota pakiluma (plynaukštė); B' - Smėlinga banguota pakiluma (plynaukštė); E' - Ežeraišys; E - Ežeruosas duburys; G - Moreninis bei fluvioglaciacinis gūbris / kalvyngūbris; K' - Priemolinis moreninis kalvyngūbris; L' - Moliinga lyguma; L' - Moliinga banguota / rumbota lyguma; S' - Senislenis; S - Upės slėnis. <p>INŽINERINĖ INFRASTRUKTŪRA</p> <ul style="list-style-type: none"> 110 kV transformatorių pastotė Alytaus 330/110/10 kV transformatorių pastotė 400kV elektros energijos perdavimo oro linija (LJPO) Link' ir apsaugos zona 330 kV elektros oro linija ir apsaugos zona 110 kV elektros oro linija ir apsaugos zona Dujų skirstymo stotis Esamas magistralinis dujotiekis ir apsaugos zona (žemės juosta, kurios plotis – po 25 m abipus vamzdyno ašies) <p>GEOLOGIJAI (pagal Lietuvos geologijos tarnybos duomenis)</p> <ul style="list-style-type: none"> Geotopo vieta ir pavadinimas Žemės gelmių (Išleiki) telkiniai <p>KITI ŽYMĖJIMAI</p> <ul style="list-style-type: none"> Autodromo rekonstrukcija / atnaujinimas (pritaikymas pramoninei veiklai) Hipodromas Planuojamas hipodromas Papildinys Planuojamas papildinys Upės, upeliai, kanalai Dovinės upės baseinas Pobūvinių grėsmėms ir rizikos teritorijos Didelės tikimybės potvynis (10 proc. tikimybės) Vidutinės tikimybės potvynis (1 proc. tikimybės) Ekstremalių situacijų arba mažos tikimybės potvynis (0,1 proc. tikimybės) <p>INŽINERINĖS INFRASTRUKTŪROS SAUGOS ZONOS</p> <ul style="list-style-type: none"> Planuojamas magistralinis dujotiekis (pagal Dujotiekio jungties tarp Lenkijos ir Lietuvos dalies Lietuvos Respublikos teritorijoje SP) ir apsaugos zona (žemės juosta, kurios plotis – po 25 m abipus vamzdyno ašies) Magistralinio dujotiekio 1 vietovės klaidos teritorija po 200 metrų ir abipus nuo magistralinio dujotiekio vamzdyno ašies Magistralinio dujotiekio 3 vietovės klaidos teritorija po 200 metrų ir abipus nuo magistralinio dujotiekio vamzdyno ašies <p>Krašto kelias, kelio numeris</p> <ul style="list-style-type: none"> Rajoninis kelias, kelio numeris Kiti keliai, gatvės Geležinkelio linija ir apsaugos zona Planuojami aplinkkeliai (pagal "Alytaus apskritys teritorijos BP") <p>Esama mobilieji priepilauka</p> <ul style="list-style-type: none"> Esama stacionari priepilauka Planuojama priepilauka Planuojama priepilauka (pagal Alytaus apskritys turizmo ir rekreacijos SP)
--	--	--

PAGRINDINIS BRĖŽINYS



<p>SUTARTINIAI ŽYMĖJIMAI</p> <p>ADMINISTRACINĖS RIBOS</p> <ul style="list-style-type: none"> Alytaus rajono riba Grievimų rajono ribos Seniūnijų ribos <p>SAUGOMOS TERRITORIJOS</p> <ul style="list-style-type: none"> Gamtos paveldo objektas, numeris eksplikacijoje Draustiniai NATURA 2000 teritorijos Buveninių apsaugai svarbių teritorijos Paukščių apsaugai svarbių teritorijos <p>NEKILNOJAMISIS KULTŪROS PAVELDAIS (pagal Kultūros vertybių registrą)</p> <ul style="list-style-type: none"> Nekilnojamojo kultūros paveldo objekto vieta, eksplikacijos numeris Nekilnojamojo kultūros paveldo objekto teritorija, eksplikacijos numeris Nekilnojamojo kultūros paveldo objekto teritorijos apsaugos zona <p>MISKAI (pagal Valstybinės miškų tarnybos duomenis)</p> <ul style="list-style-type: none"> Valstybiniai miškai Miško žemė <p>URBANISTINIS KARKASAS</p> <ul style="list-style-type: none"> Urbanistinės integracijos centrai 2 lygmens A kategorijos regioninis centras (esamas, planuojamas esamų miestelių ir kaimų pagrindu) 3 lygmens b kategorijos lokaliniai centrai (pletojamas esamų miestų pagrindu) <p>FUNKCINĖS ZONOS</p> <ul style="list-style-type: none"> Gyvenamosi intensyviaus ir vidutini užstatymo intensyvumo zona (prioritetinės pietros teritorijos - I prioritetas) Gyvenamosi mažo užstatymo intensyvumo zona (prioritetinės pietros teritorijos - I prioritetas) Gyvenamosi ekstenyviaus užstatymo zona (neprioritetinės pietros teritorijos - II prioritetas) 	<p>Primones ir sandėliavimo zona</p> <p>Specializuotų kompleksų zona (karinės poligonos)</p> <p>Urbanizuotos daugiakūnines teritorijos ir kitos užstatytos teritorijos</p> <p>Rekreacinio prioritetinės teritorijos</p> <p>am3B/4c</p> <p>Kraštovaizdžio tvarkymo zonos riba ir numeris</p> <p>aa - bendras kraštovaizdžio pobūdis ab - kraštovaizdžio saugojimo pobūdis ac - kraštovaizdžio gerinimo pobūdis ad - kraštovaizdžio tvarkymo strategijų zona.</p> <p>Kraštovaizdžio tvarkymo strategijų zonos:</p> <p>1a - šaltinės koronacinė apsaugos reglamentacija 1b - kraštovaizdžio apsaugos ir išvystymo strategijų reglamentacija 2 - biologinio konservavimo apsaugos ir rekreacinio naudojimo reglamentacija 3a - rekreacinio naudojimo ir dalinės konservacinės apsaugos reglamentacija 3b - rekreacinio naudojimo ir dalinės konservacinės apsaugos reglamentacija 4a - kraštovaizdžio išvystymo ir dalinės konservacinės apsaugos reglamentacija 4b - kraštovaizdžio išvystymo ir dalinės konservacinės apsaugos reglamentacija 5 - kraštovaizdžio išvystymo ir dalinės konservacinės apsaugos reglamentacija 6 - kraštovaizdžio išvystymo ir dalinės konservacinės apsaugos reglamentacija 7a - kraštovaizdžio išvystymo ir dalinės konservacinės apsaugos reglamentacija 7b - kraštovaizdžio išvystymo ir dalinės konservacinės apsaugos reglamentacija</p> <p>GAMTINIS KARKASAS</p> <p>GEOTEKLOGINĖS TAKOSKYROS</p> <ul style="list-style-type: none"> Terapatulinės svarbos Nacionalinės svarbos MIGRACIJOS KORIDORIAI Nacionalinės svarbos Regioninės svarbos <p>SUSISIEKIMO INFRASTRUKTŪRA</p> <ul style="list-style-type: none"> Tikiantmedžio stiliai Esamos aerodromas ir jo apsaugos zonos Krašto kelias, kelio numeris Regioninis kelias, kelio numeris Kiti keliai, gatvės 	<p>INŽINERINĖ INFRASTRUKTŪRA</p> <ul style="list-style-type: none"> 110 kV transformatorių pastotė Alytaus 330/110/10 kV transformatorių pastotė Nacionalinės srovės kaitintis ir 400kV pastotė 400kV elektros energijos perdavimo oro linija (LTPol Link) ir apsaugos zona 330 kV elektros oro linija ir apsaugos zona 110 kV elektros oro linija ir apsaugos zona Dujų skirstymo stoties Esamos magistralinės dujų tiekimo ir apsaugos zona (žemės juosta, kurios plotis – po 25 m abipus vamzdžio ašies) <p>PLANUOJAMASIS INFRASTRUKTŪRA</p> <ul style="list-style-type: none"> Magistralinė dujų tiekimo linija (LTPol Link) ir apsaugos zona (žemės juosta, kurios plotis – po 25 m abipus vamzdžio ašies) Magistralinio dujų tiekimo linijos 1 vietovės I klasės teritorija po 200 metrų abi puses nuo magistralinio dujų tiekimo vamzdžio ašies Magistralinio dujų tiekimo linijos 3 vietovės I klasės teritorija po 200 metrų abi puses nuo magistralinio dujų tiekimo vamzdžio ašies <p>GEOLGIJA (pagal Lietuvos geologijos tarnybos duomenis)</p> <ul style="list-style-type: none"> Geologijos vieta ir pavadinimas Vandens telkinys I juosta II juosta III juosta Vandens telkinys <p>KITI ŽYMĖJIMAI</p> <ul style="list-style-type: none"> Aerodromų rekonstrukcija / atnaujinimas (pritaikytas pramoninei veiklai) Hipodromas Planuojamas hipodromas Pašilpūnys Planuojamas pašilpūnys Upės, upeliai, kanalai Dovinės upės baseinas Povyrtinių grėzės ir rizikos teritorijos Didelės tikimybės povytinis (10 proc. tikimybės) Vidutinės tikimybės povytinis (10 proc. tikimybės) Ekstremumų situacijai arba mažos tikimybės povytinis (0,1 proc. tikimybės) <p>PLANUOJAMASIS INFRASTRUKTŪRA</p> <ul style="list-style-type: none"> Planuojama poilsavieta - kempingas (pritaikytas pramoninei veiklai) Planuojamas rekreacinis - meditacinis centras Esama mobili priepaule Esama stacionari priepaule Planuojama priepaule Planuojama priepaule (pagal Alytaus apskrities turistinio ir rekreacinio SP) <p>Paviršinių vandens telkinų apsaugos juostos ir zonos</p> <ul style="list-style-type: none"> Paviršinių vandens telkinų pakrančių apsaugos juosta Paviršinių vandens telkinų apsaugos zona
---	---	---

SUSISIEKIMO IR INŽINERINĖS INFRASTRUKTŪROS BRĖŽINYS



SUTARTINIAI ŽYMĖJIMAI ADMINISTRACINĖS RIBOS

- Alytaus rajono riba
- Gretimų rajonų ribos
- Sėdimųjų ribos
- Gyvenamosios vietovės riba
- Alytaus miesto riba

SAUGOMOS TERITORIJOS

- Parkai
- Draustiniai
- NATURA 2000 teritorijos
- Buveinių apsaugai svarbios teritorijos
- Paukščių apsaugai svarbios teritorijos
- Reservatai
- Bufėrinės apsaugos zonos
- Biosferos rezervatai

NEKILNOJAMASIS KULTŪROS PAVELDAI (pagal Kultūros vertybių registrą)

- Nekilnojamojo kultūros paveldo objekto teritorija
- Nekilnojamojo kultūros paveldo objekto teritorijos apsaugos zona

MISKAI (pagal Valstybinės miškų tarnybos duomenis)

- Valstybiniai miškai
- Miško žemė

URBANIZUOTOS IR NUMATOMOS URBANIZUOTI TERITORIJOS

- Gyvenamoji intensyviausi ir vidutinio užstatymo intensyvumo zona (prioritetinės plėtros teritorija - I prioritetas)
- Gyvenamoji mažo užstatymo intensyvumo zona (prioritetinės plėtros teritorija - I prioritetas)
- Gyvenamoji ekstensyviausi užstatymo zona (neprioritetinės plėtros teritorija - II prioritetas)
- Pramonės ir sandėliavimo zona
- Specializuotų kompleksų zona (karinis poligonas)
- Urbanizuotos daugiapaukštinės teritorijos ir kitos užstatytos teritorijos

SUSISIEKIMO INFRASTRUKTŪRA

- Tūkstantmečio tiltas
- Esamas aerodromas ir jo apsaugos zonos
- DIVIRČIAJŲ TURIZMO TRASOS (pagal "Alytaus apskrities teritorijos turizmo ir rekreacijos plėtros SP")

INŽINERINĖ INFRASTRUKTŪRA

- 110 kV transformatorių pastotė
- Alytaus 330/110/10 kV transformatorių pastotė
- Nuolatinės srovės kaitėlis ir 400kV transformatorių pastotė
- 400kV elektros energijos perdavimo oro linija ir apsaugos zona (po 30 metrų nuo kraštinio laidų)
- 330 kV elektros oro linija ir apsaugos zona (po 30 metrų nuo kraštinio laidų)
- 110 kV elektros oro linija ir apsaugos zona (po 20 metrų nuo kraštinio laidų)
- 35kV elektros energijos perdavimo oro linija ir apsaugos zona (po 15 metrų nuo kraštinio laidų)
- 10kV elektros energijos perdavimo oro linija ir apsaugos zona (po 10 metrų nuo kraštinio laidų)
- Dujų skirstymo stotės
- Pramoniųjų teritorijų dujotiekavimas
- Esamas magistralinis dujotiekis ir apsaugos zona (žemės juosta, kurios plotis – po 25 m abiejų vamzdžio abiejų)
- Planuojamas magistralinis dujotiekis (pagal "Dujotiekių jungties tarp Lenkijos ir Lietuvos Respublikos teritorijoje SP") ir apsaugos zona (žemės juosta, kurios plotis – po 25 m abiejų vamzdžio abiejų)
- Tarptautinio lygmens
- Nacionalinio lygmens
- Regioninio lygmens
- Vietinio lygmens
- Esami divirčiai takai
- Planuojami divirčiai / pėsčiųjų takai
- Šv. Jankabio piligrimų kelias (pėsčiųjų)
- Vandens maršrutai
- Magistralinio dujotiekio 1 vietovės klasės teritorija po 200 metrų į abi puses nuo magistralinio dujotiekio vamzdžio abiejų
- Magistralinio dujotiekio 3 vietovės klasės teritorija po 200 metrų į abi puses nuo magistralinio dujotiekio vamzdžio abiejų
- Nuotekų surinkimo atnaujinimas / rekonstruavimas / įrengimas
- Nuotekų valymo įrenginių rekonstrukcija
- Kašėlinės rekonstrukcija
- GEOLOGIJĄ (pagal Lietuvos geologijos tarnybos duomenis)
- Vandens vietos apsaugos zonos
- I juosta
- II juosta
- III juosta
- Žemės gelmių išteklių telkiniai
- Detaliai išvalgyti (telkinio numeris lentelėje)
- Parenginiai išvalgyti (telkinio numeris lentelėje)
- Prognoziniai (telkinio numeris lentelėje)

KITI ŽYMĖJIMAI

- Ugniagesių komandos ir jų pasiekiamumas (12 km spinduliu kamščiškoms vietovėms, 5 km spinduliu miestams)
- Esami ryšio bokštai
- Planuojami ryšio bokštai (pagal ryšio operatorių duomenis)
- Aerodromų rekonstrukcija / atnaujinimas (priablaymas pramoninei veiklai)
- Esama mobilieji priepilauka
- Esama stacionari priepilauka
- Planuojama priepilauka
- Planuojama priepilauka (pagal Alytaus apskrities turizmo ir rekreacijos SP)
- Sąvartynas ir jo santaiminės apsaugos zona
- Upės, upeliai, kanalai
- Polyvinų grėzės ir rizikos teritorijos
- Didelės tikimybės polyvinis (10 proc. tikimybės)
- Vidutinės tikimybės polyvinis (1 proc. tikimybės)
- Esantį polyvinis arba mažos tikimybės polyvinis (0,1 proc. tikimybės)
- Vandens bokitis gerinavimas
- Planuojami vandens gerinimo įrenginiai