

Laid a	Bylos Nr.	Metai
0	01	2019
Bylos žymuo		
1906-01-PP		



STATYTOJAS	UAB „Borusta“ kodas 125591131, Vilniaus g. 2, Aukštadvaris	
PROJEKTO PAVADINIMAS	Paslaugų paskirties pastato (automobilių savitarnos plovyklos) Prienų g. 14, Birštone statybos projektas	
STATYBOS ADRESAS	Prienų g. 14, Birštonas	
PROJEKTO ETAPAS	Projektiniai pasiūlymai	
PROJEKTO DALIS	BD, SA, SP	
STATINIŲ KATEGORIJA	Nesudėtingas	
STATYBOS DARBŲ RŪŠIS	Nauja statyba	
Pareigos	Atestato Nr.	Vardas ir pavardė
Statytojas		Ruslanas Babenko
Projekto vadovas	A 1590	Gediminas Jurevičius

Parašas




Paslaugų paskirties pastato (automobilių savitarnos plovyklos) Prienu g. 14, Birštone statybos projektas

PROJEKTO DOKUMENTŲ ŽINIARAŠTIS

EILĖS NR.	DOKUMENTO NUMERIS, ŽYMUO	DOKUMENTO PAVADINIMAS	PASTABOS
1.		Projekto dokumentų sudėties žiniaraštis	1 lapas
2.		Projektavimo užduotis	1 lapas
3.		Nuosavybės dokumentai	4 lapai
4.		Kadastriniai matavimai	21 lapas
5.		Igaliojimas	1 lapas
6.		Aiškinamasis raštas	3 lapai
7.		Grafinė dalis	5 lapai

Paslaugų paskirties pastato (automobilių savitarnos plovyklos)
Prienu g. 14, Birštone statybos projektas

PROJEKTO BYLOS DOKUMENTŲ ŽINIARAŠTIS

Brėžinio žymuo:

1906-01-PP- DŽ

Lapas

1

Lapų

1

PROJEKTINIŲ PASIŪLYMŲ RENGIMO UŽDUOTIS

2019 m. birželio mėn. 28 d.

Kaunas

1. Informacija apie sumanytą projektuoti statinį:

Projekto pavadinimas: Paslaugų paskirties pastato (automobilių savitarnos plovyklos) Prienu g. 14, Birštone statybos projektas

Statybos rūšis: Naujo statinio statyba

Statinio kategorija: Nesudėtingas

Pagrindinė statinio naudojimo paskirtis: Paslaugų

Sklypo plotas: 5200 m²

Žemės sklypo ir statinio rodikliai:

Sklypo užstatymo tankumas:

Prieš statybą: 4,0 proc.

Po statybos: 5,7 proc.

Intensyvumas:

Prieš statybą: 3,27 proc.

Po statybos: 3,54 proc.

Pastato aukštų skaičius: 1

Aukštis nuo žemės paviršiaus metrais: 3,5 m

Absoliutinė altitudė: 94,10

Bendras plotas: 13,57 m²

2. Projektinių pasiūlymų paskirtis Išreikšti Statytojo sumanyto projektuoti statinio architektūrą ir kitų pagrindinių sprendimų idėją
3. Projektinių pasiūlymų sudėtis Aiškinamasis raštas, grafinė dalis
4. Statytojo pateikiami dokumentai ir duomenys Sklypo nuosavybės dokumentų kopijos, Sklypo plano kopija, Pastato kadastrinių matavimų byla
5. Projektinių pasiūlymų vaizdinė informacija Sklypo plano schema; Pastato aukšto plano, Pastato pjūvis, fasadai; Pastato vizualizacijos
6. Kiti duomenys (projektinių pasiūlymų rengimo terminai, statytojui pateikiamų projektinių pasiūlymų kopijos ir kita) Statytojui projektinių pasiūlymų eskizai pateikiami popierinėje byloje ir kompiuterinėje laikmenoje (PDF formatu)

Statytojas (užsakovas) UAB „Borusta“, direktorius Ruslanas Babenko


(fizinis arba juridinis asmuo)



(parašas)

Projektinių pasiūlymų rengėjas UAB „Gedimino Jurevičiaus studija“, PV G. Jurevičius

(projektavimo organizacija, projekto vadovas)




(parašas)

Birštono savivaldybės administracijos
Architektūros ir kraštovaizdžio skyriaus
vadovo pavaduotoja
Agnė Baltė

PRITARIU

Birštono savivaldybės administracijos
direktorė

Jovita Tirviene



Birštono savivaldybės administracijos
Architektūros ir kraštovaizdžio skyriaus
vedėjas

Mantas



VALSTYBĖS ĮMONĖ REGISTRŲ CENTRAS

Vinco Kudirkos g. 18-3, LT-03105 Vilnius, tel. (5) 2688 262, faks. (5) 2688 311, e.l.p. info@registrucentras.lt

NEKILNOJAMOJO TURTO REGISTRO CENTRINIO DUOMENŲ BANKO IŠRAŠAS

2016-06-29 13:54:07

1. Nekilnojamojo turto registre įregistruotas turtas:

Registro Nr.: **44/749107**Registro tipas: **Žemės sklypas su statiniais**Sudarymo data: **2007-05-14**Adresas: **Birštonas, Prienu g. 14**Registro tvarkytojas: **Valstybės įmonės Registrų centro Kauno filialas**

2. Nekilnojamieji daiktai:

2.1.

Žemės sklypasUnikalus daikto numeris: **4400-1108-3693**

Žemės sklypo kadastro numeris ir kadastro

vietovės pavadinimas: **6908/0003:317 Birštono vienkiemio k.v.**Daikto pagrindinė naudojimo paskirtis: **Kita**Žemės sklypo naudojimo būdas: **Komercinės paskirties objektų teritorijos**Žemės sklypo plotas: **0.5200 ha**Žemės ūkio naudmenų plotas viso: **0.5200 ha**iš jo: pievų ir natūralių ganyklų plotas: **0.5200 ha**Nusausintos žemės plotas: **0.5200 ha**Žemės ūkio naudmenų našumo balas: **44.0**Matavimų tipas: **Žemės sklypas suformuotas atliekant kadastrinius matavimus**Indeksuota žemės sklypo vertė: **4573 Eur**Žemės sklypo vertė: **2858 Eur**Vidutinė rinkos vertė: **18300 Eur**Vidutinės rinkos vertės nustatymo data: **2015-06-01**Vidutinės rinkos vertės nustatymo būdas: **Masinis vertinimas**Kadastro duomenų nustatymo data: **2011-11-16**

2.2.

Pastatas - Degalinė su automobilių plovyklaUnikalus daikto numeris: **4400-2554-6450**Daikto pagrindinė naudojimo paskirtis: **Prekybos**Pažymėjimas plane: **1E1b**Statybos pradžios metai: **2012**Statybos pabaigos metai: **2016**Statinio kategorija: **Ypatingas**Baigtumo procentas: **100 %**Šildymas: **Vietinis centrinis šildymas**Vandentiekis: **Komunalinis vandentiekis**Nuotekų šalinimas: **Komunalinis nuotekų šalinimas**Dujos: **Nėra**Sienos: **Blokeliai**Stogo danga: **Bitumas**Aukštų skaičius: **1**Bendras plotas: **169.37 kv. m**Pagrindinis plotas: **75.54 kv. m**Tūris: **795 kub. m**Užstatytas plotas: **209.00 kv. m**Koordinatė X: **6050976**Koordinatė Y: **501725**Atkūrimo sąnaudos (statybos vertė): **158000 Eur**Fizinio nusidėvėjimo procentas: **0 %**Atkuriamoji vertė: **158000 Eur**Vidutinė rinkos vertė: **16800 Eur**Vidutinės rinkos vertės nustatymo būdas: **Masinis vertinimas**Vidutinės rinkos vertės nustatymo data: **2016-05-02**Kadastro duomenų nustatymo data: **2016-05-02**

Pastato (jo dalies) energinio naudingumo

klasė: **B**

Skaičiuojamosios šiluminės energijos

sąnaudos pastatui (jo daliai) šildyti: 62.86 kWh/m²/m.

3. Daikto priklausiniai iš kito registro: įrašų nėra

4. Nuosavybė:

4.1.

Nuosavybės teisė

Savininkas: **RUSLANAS BABENKO**, gim. 1979-12-12

Daiktas: žemės sklypas Nr. 4400-1108-3693, aprašytas p. 2.1.
[registravimo pagrindas: 2007-08-03 Priėmimo - perdavimo aktas Nr. 4598
2007-08-03 Pirkimo - pardavimo sutartis Nr. 4597
[rašas galioja: Nuo 2007-08-07

4.2.

Nuosavybės teisė

Savininkas: **UŽDAROJI AKCINĖ BENDROVĖ "BORUSTA"**, a.k. 125591131

Daiktas: pastatas Nr. 4400-2554-6450, aprašytas p. 2.2.
[registravimo pagrindas: 2016-06-27 Statybos užbaigimo aktas
Nr. ACCA-250-160627-00187
[rašas galioja: Nuo 2016-06-29

5. Valstybės ir savivaldybių žemės patikėjimo teisė: įrašų nėra

6. Kitos daiktinės teisės :

6.1.

Servitutas - teisė tiesti požemines, antžemines komunikacijas (tarnaujantis)

Servituto turėtojas: **AB LESTO**, a.k. 302577612

Daiktas: žemės sklypas Nr. 4400-1108-3693, aprašytas p. 2.1.
[registravimo pagrindas: 2012-08-30 Servituto sutartis Nr. MČ-3260
Plotas: 0.0436 ha
[rašas galioja: Nuo 2012-08-30

6.2.

Servitutas - teisė aptarnauti požemines, antžemines komunikacijas (tarnaujantis)

Servituto turėtojas: **AB LESTO**, a.k. 302577612

Daiktas: žemės sklypas Nr. 4400-1108-3693, aprašytas p. 2.1.
[registravimo pagrindas: 2012-08-30 Servituto sutartis Nr. MČ-3260
Plotas: 0.0436 ha
[rašas galioja: Nuo 2012-08-30

7. Juridiniai faktai:

7.1.

Sudaryta nuomos sutartis

Nuomininkas: **UŽDAROJI AKCINĖ BENDROVĖ "BORUSTA"**, a.k. 125591131

Daiktas: žemės sklypas Nr. 4400-1108-3693, aprašytas p. 2.1.
[registravimo pagrindas: 2010-01-01 Nuomos sutartis Nr. 2010/01-01
Plotas: 0.52 ha
[rašas galioja: Nuo 2010-05-27
Terminas: Nuo 2010-01-01

7.2.

Hipoteka

Hipotekos registruotojas: **Valstybės įmonė Centrinė hipotekos įstaiga**, a.k. 188692535

Daiktas: žemės sklypas Nr. 4400-1108-3693, aprašytas p. 2.1.
[registravimo pagrindas: 2015-06-05 Hipotekos registro pranešimas apie hipotekos
registravimą Nr. 20120150030730
[rašas galioja: Nuo 2015-06-05

8. Žymos: įrašų nėra

9. Specialiosios žemės ir miško naudojimo sąlygos:

9.1.

XLIX. Vandentiekio, lietaus ir fekalinės kanalizacijos tinklų ir įrenginių apsaugos zonos

Daiktas: žemės sklypas Nr. 4400-1108-3693, aprašytas p. 2.1.
[registravimo pagrindas: 2011-12-27 Nacionalinės žemės tarnybos teritorinio žemėtvarkos skyriaus vedėjo įsakymas

- Nr. 10VJ-(14.10.2.)-1581
Plotas: 0.16 ha
[rašas galioja: Nuo 2011-12-29
- 9.2. II. Kelių apsaugos zonos
Daiktas: žemės sklypas Nr. 4400-1108-3693, aprašytas p. 2.1.
[registravimo pagrindas: 2011-12-27 Nacionalinės žemės tarnybos teritorinio žemėtvarkos skyriaus vedėjo įsakymas
Nr. 10VJ-(14.10.2.)-1581
Plotas: 0.52 ha
[rašas galioja: Nuo 2011-12-29
- 9.3. XXI. Žemės sklypai, kuriuose įrengtos valstybei priklausančios melioracijos sistemos bei įrenginiai
Daiktas: žemės sklypas Nr. 4400-1108-3693, aprašytas p. 2.1.
[registravimo pagrindas: 2011-12-27 Nacionalinės žemės tarnybos teritorinio žemėtvarkos skyriaus vedėjo įsakymas
Nr. 10VJ-(14.10.2.)-1581
Plotas: 0.52 ha
[rašas galioja: Nuo 2011-12-29
- 9.4. VI. Elektros linijų apsaugos zonos
Daiktas: žemės sklypas Nr. 4400-1108-3693, aprašytas p. 2.1.
[registravimo pagrindas: 2011-12-27 Nacionalinės žemės tarnybos teritorinio žemėtvarkos skyriaus vedėjo įsakymas
Nr. 10VJ-(14.10.2.)-1581
Plotas: 0.15 ha
[rašas galioja: Nuo 2011-12-29
- 9.5. XVI. Kurortų apsaugos zonos
Daiktas: žemės sklypas Nr. 4400-1108-3693, aprašytas p. 2.1.
[registravimo pagrindas: 2011-12-27 Nacionalinės žemės tarnybos teritorinio žemėtvarkos skyriaus vedėjo įsakymas
Nr. 10VJ-(14.10.2.)-1581
Plotas: 0.52 ha
[rašas galioja: Nuo 2011-12-29
- 9.6. LIII. Valstybinių (nacionalinių ir regioninių) parkų apsaugos zonos
Daiktas: žemės sklypas Nr. 4400-1108-3693, aprašytas p. 2.1.
[registravimo pagrindas: 2011-12-27 Nacionalinės žemės tarnybos teritorinio žemėtvarkos skyriaus vedėjo įsakymas
Nr. 10VJ-(14.10.2.)-1581
Plotas: 0.52 ha
[rašas galioja: Nuo 2011-12-29

10. Daikto registravimas ir kadastro žymos:

- 10.1. Kadastro duomenų tikslinimas (daikto registravimas)
Daiktas: žemės sklypas Nr. 4400-1108-3693, aprašytas p. 2.1.
[registravimo pagrindas: 2011-12-27 Nacionalinės žemės tarnybos teritorinio žemėtvarkos skyriaus vedėjo įsakymas
Nr. 10VJ-(14.10.2.)-1581
[rašas galioja: Nuo 2011-12-29
- 10.2. Suformuotas naujas (daikto registravimas)
Daiktas: pastatas Nr. 4400-2554-6450, aprašytas p. 2.2.
[registravimo pagrindas: 2016-05-02 Nekilnojamojo daikto kadastro duomenų byla
2016-06-27 Statybos užbaigimo aktas
Nr. ACCA-250-160627-00187
[rašas galioja: Nuo 2016-06-29
- 10.3. Kadastrinius matavimus atliko (kadastro žyma)
HENRIKAS KALENDA, gim. 1962-04-06
Daiktas: pastatas Nr. 4400-2554-6450, aprašytas p. 2.2.
[registravimo pagrindas: 2011-06-16 Kvalifikacijos pažymėjimas Nr. 2M-M-1365
2016-05-02 Nekilnojamojo daikto kadastro duomenų byla
[rašas galioja: Nuo 2016-06-29

10.4.

Išduotas pastato (jo dalies) energinio naudingumo
sertifikatas (kadastro žyma)

Daiktas: pastatas Nr. 4400-2554-6450, aprašytas p. 2.2.

[registravimo pagrindas: 2016-06-06 Statybos produkcijos sertifikavimo centro
pranešimas Nr. PR-0183-01253/0

[rašas galioja: Nuo 2016-06-06

Terminas: Nuo 2016-06-03 iki 2026-06-03

11. Registro pastabos ir nuorodos:

Adresas patikslintas pagal Adresų registrą.

12. Kita informacija:

Archyvinės bylos Nr.: 12/2242

13. Informacija apie duomenų sandoriui tikslinimą: [rašų nėra]

2016-06-29 13:54:07

Dokumentą atspausdino
Vyresnioji kadastro specialistė



LINA
VAIČEKAUSKIENĖ

UAB "Traksalis"

**NEKILNOJAMOJO DAIKTO
KADASTRINIŲ MATAVIMŲ BYLA**

Tomas: 1

Nekilnojamojo turto objektas: **Statinys (statiniai)**

Bylos Nr.:

Registro Nr.: **44/749107 (Žemės sklypas su statiniais)**

Adresas: **Birštono sav. Birštono m. Prienų g. 14**

Lapų skaičius: **32**


Bylos Nr.
Tomo Nr. 1
Registro 44/749107

BYLOS TOMO VIDAUS APYRAŠAS

Eil. Nr.	Dokumento pavadinimas	Dokumento		Lapų skaič.	Bylos lapų numeriai	Pastabos
		Nr.	Data			
1	Statinio nuotraukos 1F FORMA		2016-05-02	1	1	
2	Pagrindinio pastato, jo dalių ir priestatų kadastro duomenys 1A FORMA		2016-05-02	2	2-3	
3	Pagrindinio pastato, jo dalių ir priestatų įkainojimas (perkainojimas) 2A FORMA		2016-05-02	1	4	
4	Pagrindinio pastato vidaus plotų eksplicacija 3 FORMA		2016-05-02	1	5	
5	Statinio planas "PIRMAS AUKŠTAS"		2016-05-02	1	6	
6	Statinio planas "STATINIŲ IŠDĖSTYMO PLANAS"		2016-05-02	1	7	
7	Kitų statinių kadastro duomenys 1C FORMA		2016-05-02	1	8	
8	Kitų statinių įkainojimas (perkainojimas) 2C FORMA		2016-05-02	1	9	
9	Kitų statinių kadastro duomenys 1C FORMA		2016-05-02	1	10	
10	Kitų statinių įkainojimas (perkainojimas) 2C FORMA		2016-05-02	1	11	
11	Kitų statinių kadastro duomenys 1C FORMA		2016-05-02	1	12	
12	Kitų statinių įkainojimas (perkainojimas) 2C FORMA		2016-05-02	1	13	
13	Kitų statinių kadastro duomenys 1C FORMA		2016-05-02	1	14	
14	Kitų statinių įkainojimas (perkainojimas) 2C FORMA		2016-05-02	1	15	*
15	Kitų statinių kadastro duomenys 1C FORMA		2016-05-02	1	16	
16	Kitų statinių įkainojimas (perkainojimas) 2C FORMA		2016-05-02	1	17	
17	6C FORMA		2016-05-02	2	18-19	
18	6A FORMA		2016-05-02	2	20-21	
19	6C FORMA		2016-05-02	2	22-23	
20	6C FORMA		2016-05-02	2	24-25	
21	6C FORMA		2016-05-02	2	26-27	
22	6C FORMA		2016-05-02	2	28-29	
23	6C FORMA		2016-05-02	2	30-31	

Vidaus apyrašo lapų

Direktorius Henrikas Kalenda



Statinio nuotrauka

Adresas Birštono sav. Birštono m. Prienu g. 14

Pavadinimas Degalinė su automobilių plovykla

Unikalus Nr. 4400-2554-6450

Žymėjimas IE1/b

Paskirtis Prekybos

Matavimų data 2016-05-02



Parengė Direktorius Henrikas Kalenda


 UAB Traksalis
Joint-Stock
Company Ltd
A.V.



Pagrindinio pastato, jo dalių ir priestatų kadastro duomenys

Adresas Birštono sav. Birštono m. Prienu g. 14

Unikalus Nr. 4400-2554-6450

Viso pastato			
Bendras plotas: kv. m	169,37	Baigtumo procentas: %	100
Tūris: kub. m	795	Koordinate X:	6050976
Užstatytas plotas: kv. m	209	Koordinate Y:	501725
Plotas bruto: kv. m	209	Statinio kategorija:	Ypatingas
Daikto būklė:	Leidimas vykdyti		

Kadastro duomenys	Pagrindinis pastatas	Rūšys (pusrūšis)	Pastogės patalpos
Duomenys užfiksuoti	2016-05-02	X	X
Žymėjimas	1E1/b		
Paskirtis	Prekybos	X	X
Pavadinimas	Degalinė su automobilių plovykla	X	X
Statybos pradžios metai:	2012		
Statybos pabaigos metai:	2016		
Rekonstravimo pradžios metai:			
Rekonstravimo pabaigos metai:			
Kap. remonto pradžios metai:			
Kap. remonto pabaigos metai:			
Modernizavimo pradžios metai:			
Modernizavimo pabaigos metai:			
Papr. remonto pradžios metai:			
Papr. remonto pabaigos metai:			
Baigtumo procentas: %	100		
Aukštų skaičius:	1		
Tūris: kub. m	502		
Bendras plotas: kv. m	109,37		
Pamatai:	Gelžbetonis		
Sienos:	Blokeliai		
Perdanga:	Metalas		
Stogo konstrukcija:	Sutapdintas		
Stogo danga:	Bitumas		
Išorės apdaila:	Metalo lakštai		
Pertvaros:	Gipso kartonas		
Grindys:	Keraminės plytelės		
Langai:	Plastikiniai		
Durys:	Plastikinės		
Vidaus apdaila:	Dažai		
Šildymas:	Vietinis centrinis šildymas		
Vandentiekis:	Komunalinis vandentiekis		
Nuotekų šalinimas:	Komunalinis nuotekų šalinimas		
Dujos:	Nėra		

23-Geg-2016 15:21:48



* 1 0 6 2 5 1 6 2 7 2 *

Lapas 1 iš 2

Kadastro duomenys	Pagrindinis pastatas	Rūšys (pusrūšis)	Pastogės patalpos
Karštas vanduo:	Yra		
Elektra:	Yra		
Viryklė:	Nėra		
Vonios kambarys:	Yra		
Vėdinimas ir kondicionavimas:	Vėdinimas ir kondicionavimas		

Parengė Direktorius Henrikas Kalenda



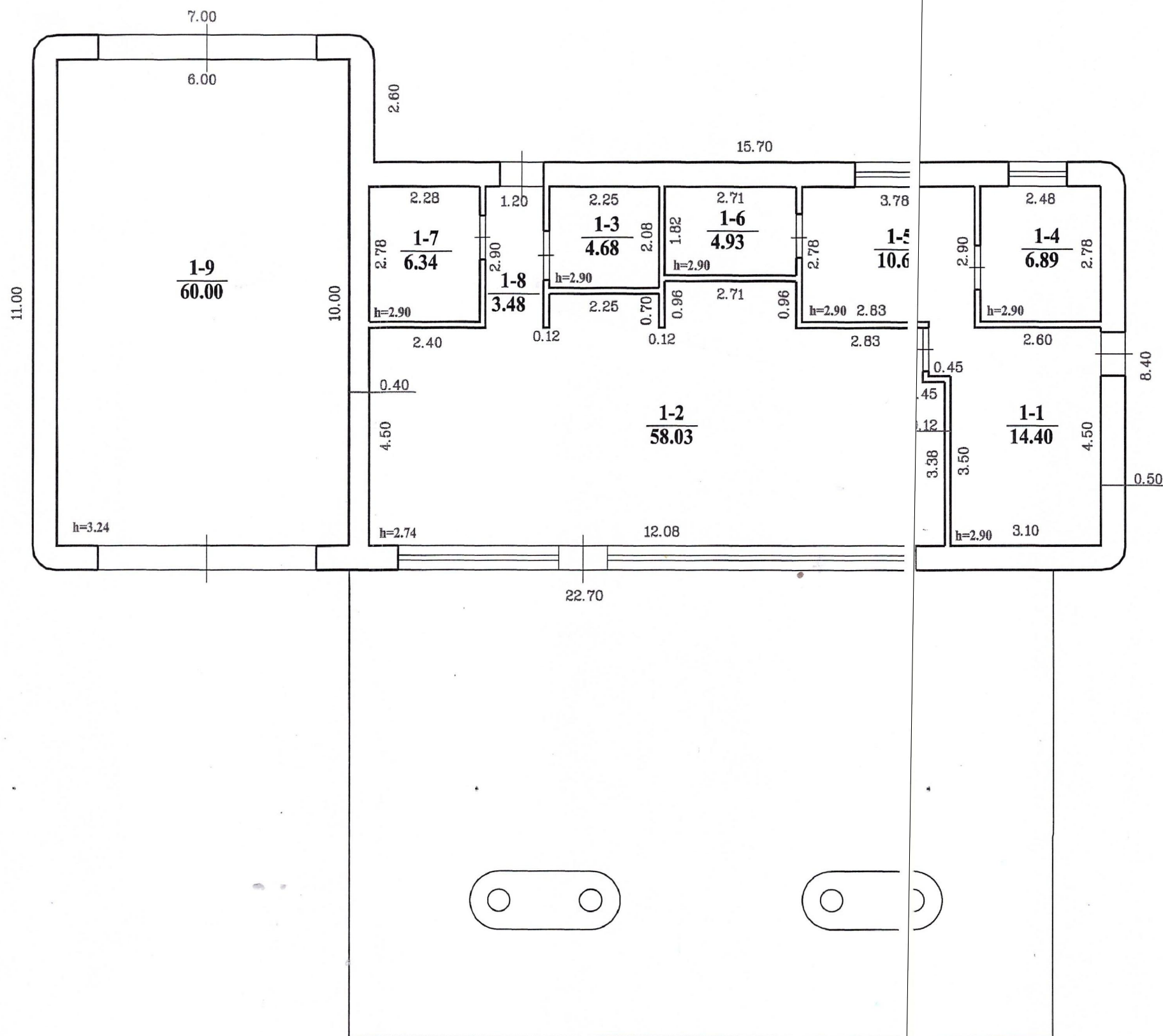



Pagrindinio pastato, jo dalių ir priestatų kadastro duomenys


Kadastro duomenys	Priestatas	Priestatas	Priestatas
Duomenys užfiksuoti	2016-05-02		
Žymėjimas	1e1/b		
Pavadinimas	Plovykla		
Statybos pradžios metai:	2012		
Statybos pabaigos metai:	2016		
Rekonstravimo pradžios metai:			
Rekonstravimo pabaigos metai:			
Kap. remonto pradžios metai:			
Kap. remonto pabaigos metai:			
Modernizavimo pradžios metai:			
Modernizavimo pabaigos metai:			
Papr. remonto pradžios metai:			
Papr. remonto pabaigos metai:			
Baigtumo procentas: %	100		
Aukštų skaičius:	1		
Tūris: kub. m	293		
Bendras plotas: kv. m	60		
Užstatytas plotas: kv. m	77		
Pamatai:	Gelžbetonis		
Sienos:	Blokeliai		
Perdanga:	Metalas		
Stogo konstrukcija:	Sutapdintas		
Stogo danga:	Bitumas		
Išorės apdaila:	Metalo lakštai		
Pertvaros:	Nėra		
Grindys:	Monolitinės		
Langai:	Nėra		
Durys:	Aliumininės		
Vidaus apdaila:	Metalinės dailylentės		

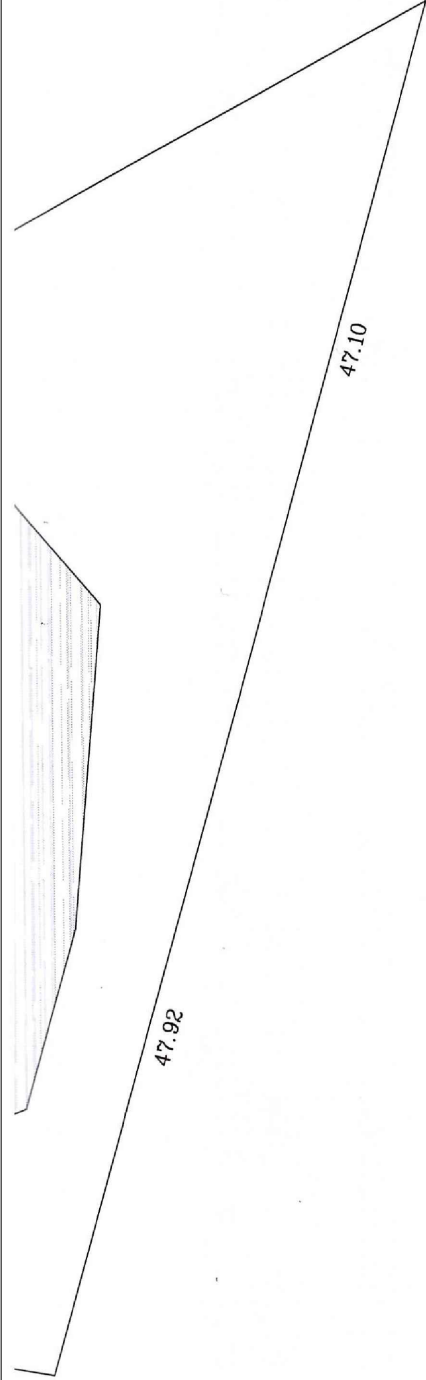
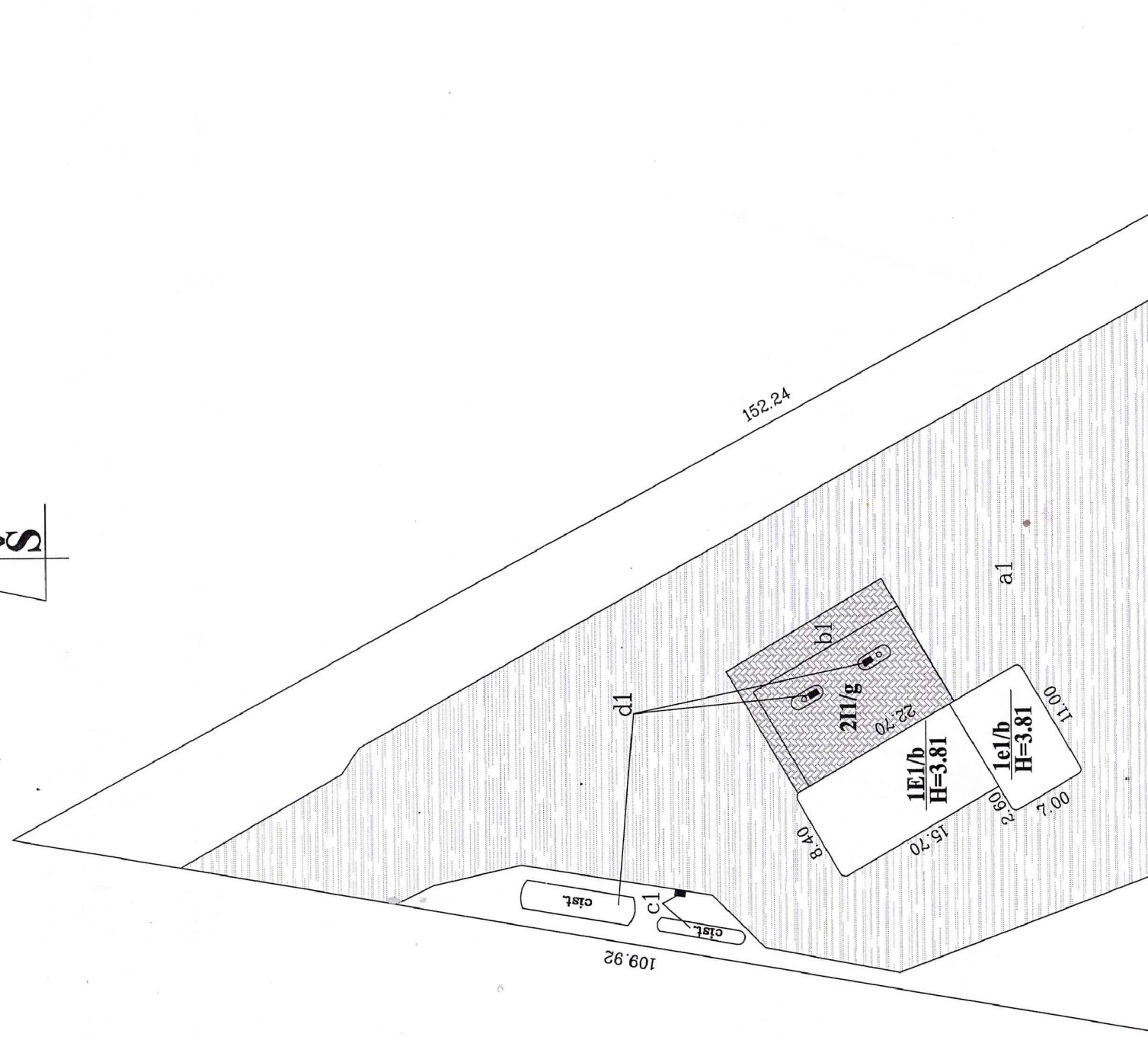
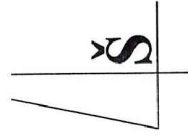




I AUKŠTAS





UAB "TRAKSALIS" Licencijos Nr. G -831 (306), išduota 2008-10-02			
Pareigos	V., pavardė	Parašas	Data
Inžinierius	H.Kalenda		2016.05.02
Direktorius	H.Kalenda		2016.05.02
PIRMO AUKŠTO PLANAS		M1:100	
Prienu g. 14 Birštono m., Biršono sav.			
Sudaryta pagal 2016.05.02 kadastrinių matavimų duomenis		Pastato pažymėjimas plane: 1E1/b	





- Sutartiniai ženklai :
-  asfaltbetonio danga
 -  trinkelų danga

Žemės sklypo 6908/0003:0317 geodezinius matavimus atliko: UAB "Traksalis" H.Kalenda 2M-M-1365

UAB "TRAKSALIS"			
Licencijos Nr. G-831-(306), išduota 2008-10-02			
Pareigos	V. pavardė	Paršas	Data
Direktorius	H.Kalenda kv.paž. Nr.2M-M-1365 2011-06-16		2016.03.18
Inžinierė	H.Kalenda kv.paž. Nr.2M-M-1365 2011-06-16		2016.03.18
STATINIŲ ĮDĖSTYMO PLANAS			
M1:500 A.V.			
Prieių g. 14, Birštonas, Birštono sav.			
Sudaryta pagal 2016.03.18 kadastrinių matavimų duomenis			Pastato pažymėjimas plane: 1A1/b



Kitų statinių kadastro duomenys

Adresas Birštono sav. Birštono m. Prienų g. 14

Unikalus Nr. 4400-4192-8274

Pavadinimas Stoginė

Pažymėjimas plane 211/g

Paskirtis Kiti inžineriniai statiniai

Aprašymas

Kad. duomenų nustatymo 2016-05-02


Statinio duomenys

Statybos pradžios metai:	2012	Modernizavimo pradžios metai:	
Statybos pabaigos metai:	2016	Modernizavimo pabaigos metai:	
Rekonstravimo pradžios metai:		Papr. remonto pradžios metai:	
Rekonstravimo pabaigos metai:		Papr. remonto pabaigos metai:	
Kap. remonto pradžios metai:		Statinio kategorija:	Ypatingas
Kap. remonto pabaigos metai:		Daikto būklė:	

Statinio sudėtinių dalių kadastro duomenys

Pažymėjimas plane	Sudėtinė dalis		
	Stoginė		
Statybos pradžios metai:	2012	Plotas: m	
Statybos pabaigos metai:	2016	Plotas: kv. m	152
Rekonstravimo pradžios metai:		Tūris: kub. m	
Rekonstravimo pabaigos metai:		Gylis: m	
Kap. remonto pradžios metai:		Baigumo procentas: %	100
Kap. remonto pabaigos metai:		Aukštis: m	
Modernizavimo pradžios metai:		Ilgis: m	
Modernizavimo pabaigos metai:		Skersmuo: mm	
Papr. remonto pradžios metai:		Medžiaga:	Metalas
Papr. remonto pabaigos metai:		Markė:	
Kiekis: vnt.	1		

Parengė Direktoriaus Henrikus Kalenda

Kitų statinių kadastro duomenys

Adresas Birštono sav. Birštono m. Prienų g. 14

Unikalus Nr. 4400-4192-8341

Pavadinimas Kuro sistema su užpylimo kolonėle

Pažymėjimas plane d1

Paskirtis Kiti inžineriniai statiniai

Aprašymas

Kad. duomenų nustatymo 2016-05-02


Statinio duomenys

Statybos pradžios metai:	2012	Modernizavimo pradžios metai:	
Statybos pabaigos metai:	2016	Modernizavimo pabaigos metai:	
Rekonstravimo pradžios metai:		Papr. remonto pradžios metai:	
Rekonstravimo pabaigos metai:		Papr. remonto pabaigos metai:	
Kap. remonto pradžios metai:		Statinio kategorija:	I grupės nesudėtingas
Kap. remonto pabaigos metai:		Daikto būklė:	

Statinio sudėtinių dalių kadastro duomenys

Pažymėjimas plane	Sudėtinė dalis		
d1	Kuro cisterna su užpylimo kolonėle		
Statybos pradžios metai:	2012	Plotas: m	
Statybos pabaigos metai:	2016	Plotas: kv. m	
Rekonstravimo pradžios metai:		Tūris kub. m	49
Rekonstravimo pabaigos metai:		Gylis: m	
Kap. remonto pradžios metai:		Baigtumo procentas: %	100
Kap. remonto pabaigos metai:		Aukštis: m	
Modernizavimo pradžios metai:		Ilgis: m	
Modernizavimo pabaigos metai:		Skersmuo: mm	
Papr. remonto pradžios metai:		Medžiaga:	
Papr. remonto pabaigos metai:		Marke:	
Kiekis: vnt.			

Parengė Direktorius Henrikas Kalenda



Kitų statinių kadastro duomenys

Adresas Birštono sav. Birštono m. Prienų g. 14

Unikalus Nr. 4400-4192-8420

Pavadinimas Suskystintų dujų kolonėlė su rezervuaru

Pažymėjimas plane c1

Paskirtis Kiti inžineriniai statiniai

Kad. duomenų nustatymo 2016-05-02

Aprašymas


Statinio duomenys

Statybos pradžios metai:	2012	Modernizavimo pradžios metai:	
Statybos pabaigos metai:	2016	Modernizavimo pabaigos metai:	
Rekonstravimo pradžios metai:		Papr. remonto pradžios metai:	
Rekonstravimo pabaigos metai:		Papr. remonto pabaigos metai:	
Kap. remonto pradžios metai:		Statinio kategorija:	I grupės nesudėtingas
Kap. remonto pabaigos metai:		Daikto būklė:	

Statinio sudėtinių dalių kadastro duomenys

Pažymėjimas plane	Sudėtinė dalis		
c1	Suskystintų dujų cisterna		
Statybos pradžios metai:	2012	Plotis: m	
Statybos pabaigos metai:	2016	Plotas: kv. m	
Rekonstravimo pradžios metai:		Tūris: kub. m	10
Rekonstravimo pabaigos metai:		Gylis: m	
Kap. remonto pradžios metai:		Baigtumo procentas: %	100
Kap. remonto pabaigos metai:		Aukštis: m	
Modernizavimo pradžios metai:		Ilgis: m	
Modernizavimo pabaigos metai:		Skersmuo: mm	
Papr. remonto pradžios metai:		Medžiaga:	
Papr. remonto pabaigos metai:		Markė:	
Kiekis: vnt	1		

Parengė Direktorius Henrikas Kalenda



Kitų statinių kadastro duomenys

Adresas Birštono sav. Birštono m. Prienų g. 14

Unikalus Nr. 4400-4192-8441

Pavadinimas Asfaltbetonio aikštelė

Pažymėjimas plane a1

Paskirtis Kiti inžineriniai statiniai

Kad. duomenų nustatymo 2016-05-02

Aprašymas

Statinio duomenys

Statybos pradžios metai:	2012	Modernizavimo pradžios metai:	
Statybos pabaigos metai:	2016	Modernizavimo pabaigos metai:	
Rekonstravimo pradžios metai:		Papr. remonto pradžios metai:	
Rekonstravimo pabaigos metai:		Papr. remonto pabaigos metai:	
Kap. remonto pradžios metai:		Statinio kategorija:	I grupės nesudėtingas
Kap. remonto pabaigos metai:		Duikto būklė:	

Statinio sudėtinių dalių kadastro duomenys

Pažymėjimas plane	Sudėtinė dalis		
a1	Asfaltbetonio aikštelė		
Statybos pradžios metai:	2012	Plotas: m	
Statybos pabaigos metai:	2016	Plotas: kv. m	2472
Rekonstravimo pradžios metai:		Tūris: kub. m	
Rekonstravimo pabaigos metai:		Gylis: m	
Kap. remonto pradžios metai:		Baigtumo procentas: %	100
Kap. remonto pabaigos metai:		Aukštis: m	
Modernizavimo pradžios metai:		Ilgis: m	
Modernizavimo pabaigos metai:		Skersmuo: mm	
Papr. remonto pradžios metai:		Medžiaga:	Asfaltas
Papr. remonto pabaigos metai:		Markė:	
Kiekis: vnt.	1		

Parengė Direktorius Henrikas Kalenda.



Kitų statinių kadastro duomenys

Adresas Birštono sav. Birštono m. Prienų g. 14

Unikalus Nr. 4400-4192-8452

Pavadinimas Betono trinkelėlių aikštelė

Pažymėjimas plane b1

Paskirtis Kiti inžineriniai statiniai

Kad. duomenų nustatymo 2016-05-02

Aprašymas

Statinio duomenys

Statybos pradžios metai:	2012	Modernizavimo pradžios metai:	
Statybos pabaigos metai:	2016	Modernizavimo pabaigos metai:	
Rekonstravimo pradžios metai:		Papr. remonto pradžios metai:	
Rekonstravimo pabaigos metai:		Papr. remonto pabaigos metai:	
Kap. remonto pradžios metai:		Statymo kategorija:	1 grupės nesudėtingas
Kap. remonto pabaigos metai:		Dukto būklė:	

Statinio sudėtinė dalių kadastro duomenys

Pažymėjimas plane	Sudėtinė dalis		
b1	Betoninių trinkelėlių aikštelė		
Statybos pradžios metai:	2012	Plotas: m	
Statybos pabaigos metai:	2016	Plotas: kv. m	197
Rekonstravimo pradžios metai:		Tūris: kub. m	
Rekonstravimo pabaigos metai:		Gylis: m	
Kap. remonto pradžios metai:		Dirbtumo procentas: %	100
Kap. remonto pabaigos metai:		Aukštis: m	
Modernizavimo pradžios metai:		Ilgis: m	
Modernizavimo pabaigos metai:		Skersmuo: mm	
Papr. remonto pradžios metai:		Medžiaga:	Betono trinkelės
Papr. remonto pabaigos metai:		Markė:	
Kiekis: vnt.	1		

Parengė Direktorius Henrikas Kalenda




UAB "Traksalis"

(monės pavadinimas)

KITŲ STATINIŲ IR JŲ DALIŲ KADASTRO DUOMENYS

2016.05.02 Nr. _____

(data)

B.istomas

(sudarymo vieta)

Priešų g. 14, B.istomas

(kitų statinių ir jų dalių adresas)

Duomenys užfiksuoti	2016.05.02		
Pažymėjimas plane	01		
Paskirtis	Kiti inžineriniai statiniai		
Pavadinimas	Bobono trinkelės, akvitalė		
Statybos pr.-pab. metai	2012 - 2016		
Baigtumas %	100 %		

Statinių sudėtinės dalys

Pavadinimas	Bobono trinkelės, akvitalė		
Pažymėjimas plane	01		
Statybos pr.-pab. metai	2012 - 2016		
Medžiaga	Boboninės trinkelės		
Markė, tipas			
Matmenys	Ilgis		
	Plotis (diametras)		
	Plotas	157	
	Aukštis (gylis)		
	Tūris		
	Kiekis	1	
Pavadinimas			
Pažymėjimas plane			
Statybos pr.-pab. metai			
Medžiaga			
Markė, tipas			
Matmenys	Ilgis		
	Plotis (diametras)		
	Plotas		
	Aukštis (gylis)		
	Tūris		
	Kiekis		
Pavadinimas			
Pažymėjimas plane			
Statybos pr.-pab. metai			
Medžiaga			
Markė, tipas			
Matmenys	Ilgis		
	Plotis (diametras)		
	Plotas		
	Aukštis (gylis)		
	Tūris		
	Kiekis		

Matininkas

(pareigos)

(parašas)



Henrikas Kalenda

(vardas ir pavardė)

UAB "Traksalis"

(įmonės pavadinimas)

KITŲ STATINIŲ IR JŲ DALIŲ KADASTRO DUOMENYS

2016.05.02 Nr.

(data)

Birstonas

(sudarymo vieta)

Prieš p. 14 Birstonas

(kitų statinių ir jų dalių adresas)

Duomenys užfiksuoti	2016.05.02		
Pažymėjimas plane	a1		
Paskirtis	Kiti inžineriniai statiniai		
Pavadinimas	Asfaltbetoninis siltute		
Statybos pr.-pab. metai	2012-2016		
Baigtumas %	100 %		

Statinių sudėtinės dalys

Pavadinimas		Asfaltbetoninis siltute		
Pažymėjimas plane		a1		
Statybos pr.-pab. metai		2012-2016		
Medžiaga		Asfaltas		
Markė, tipas				
Matmenys	Ilgis			
	Plotis (diametras)			
	Plotas	2472		
	Aukštis (gylis)			
	Tūris			
	Kiekis	1		
Pavadinimas				
Pažymėjimas plane				
Statybos pr.-pab. metai				
Medžiaga				
Markė, tipas				
Matmenys	Ilgis			
	Plotis (diametras)			
	Plotas			
	Aukštis (gylis)			
	Tūris			
	Kiekis			
Pavadinimas				
Pažymėjimas plane				
Statybos pr.-pab. metai				
Medžiaga				
Markė, tipas				
Matmenys	Ilgis			
	Plotis (diametras)			
	Plotas			
	Aukštis (gylis)			
	Tūris			
	Kiekis			

Matininkas

(pareigos)



(parašas)

Henrikas Kalenda

(vardas ir pavardė)

UAB "Traksalis"

(įmonės pavadinimas)

PAGRINDINIO PASTATO (JO DALIŲ)

KADASTRO DUOMENYS

(pažymėjimas plane)

2016-05-02

Nr. _____

(data)

Birštonas

(sudarymo vieta)

Prieš g. 14, Birštonas

(pagrindinio pastato, jo dalių adresas)

Kadastro duomenys užfiksuoti

2016 m.

05 mėn.

02 d.

Centro koordinatės	Pastato paskirtis	Pastato pavadinimas	Statybos pradžios/pabaigos metai	Rekonstrukcijos pradžios/pabaigos metai	Aukštų skaičius
10.2576/501725	K. ta	Dugabara's plaukykla	2010 - 2016	-	1

Aprašymas		Lyginamasis svoris	Nusidėvėjim o %	Vidutinis nusidėvėjim o %
Pamatai	Birštonas	7		
Sienos	betoninės	17		
Perdangos	betoninės	8		
Stogo konstrukcija	-	-		
Stogo danga	Bituminė	10		
Išorės apdaila	Šarvata	3		
Pertvaros	Sipharolonių plokštės	71		
Grindys	Betoninės	12		
Langai	Plastikiniai	13		
Durys	Plastikinės	6		
Vidaus apdaila	Davai	7		
Šildymas	Elektra	2		
Vandentiekis	Miesto	1		
Kanalizacija	Miesto	1		
Dujos	Ne	-		
Karštas vanduo	Ne	-		
Elektra	Ne	8		
Viryklė	Ne	-		
Vonios kambarys	Ne	-		
Vėdinimas ir kondicionavimas	Ne	1		
Iš viso:		100		

Pastato baigtumas %

100%

PAGRINDINIO PASTATO PRIESTATŲ KADASTRO DUOMENYS

Pažymėjimas plane	101/18			
Pavadinimas	Pastatas			
Statybos pr./pab. metai	2002-2016			
Rekonstravimo pr./pab. metai	-			
Baigtumas %	100%			
Pamatai	46 tūkst. m ³	9		
Sienos	86 tūkst. m ³	17		
Perdangos	11 tūkst. m ³	8		
Stogo konstrukcija	Sutvarkyta	-		
Stogo danga	Bituminis	10		
Išorės apdaila	Šviesda	3		
Pertvaros	Neira	-4		
Grindys	Baltosios	12		
Langai	Neira	-13		
Durys	Aluminiinės	6		
Vidaus apdaila	Šviesda	7		

Matavėjas
(paraiškų)



(paraiškų)

2
1 Henrikas Kalenda
(vardas ir pavardė)

1
8
1
—
83

ĮGALIOJIMAS

Kaunas, du tūkstančiai devynioliktų metų birželio mėnesio dvidešimt aštunta diena.

UŽDAROJI AKCINĖ BENDROVĖ „BORUSTA“, įmonės kodas 125591131, buveinės adresas Vilniaus g. 2, Aukštadvaris, Lietuvos Respublika (toliau tekste – Bendrovė), pagal Lietuvos Respublikos įstatymus įsteigtas ir veikiantis juridinis asmuo, atstovaujama direktoriaus Ruslano Babenko, veikiančio pagal Bendrovės įstatus

įgalioju projekto vadovą Gediminą Jurevičių (gim. 1960-10-12),

rengti Paslaugų paskirties pastato (automobilių savitarnos plovyklos) Priemų g. 14, Birštone statybos projektą

Tuo tikslu pasirašyti, pateikti ir gauti iš visų institucijų, įmonių, įstaigų ir organizacijų reikalingas pažymas, sutartis, prašymus, dokumentus, leidimus, rengimo reikalavimus, sąlygas, projektus, planus bei kitą dokumentaciją, reikalingą Projekto rengimui, pateikti bei gauti su techniniu projektu susijusius dokumentus, pasirašyti/patvirtinti projekto dokumentus elektroniniu parašu, pasitelkti trečiuosius asmenis aukščiau išvardintų darbų atlikimui, pasirašyti su jais sutartis.

Šis įgaliojimas galioja 9 mėn.

UŽDAROJI AKCINĖ BENDROVĖ „BORUSTA“

Ruslanas Babenko
(vardas, pavardė, parašas)



AIŠKINAMASISRAŠTAS

1. Esama padėtis

Paslaugų paskirties pastato (automobilių savitarnos plovyklos) statybos projektiniai pasiūlymai rengiami sklype adresu Prienų g. 14, Birštone (sklypo Kadastrinis nr. 6908/0003:317). Sklypas apribotas Prienų gatve bei aplinkiniais sklypais. Gretimuose sklypuose užstatymo nėra.

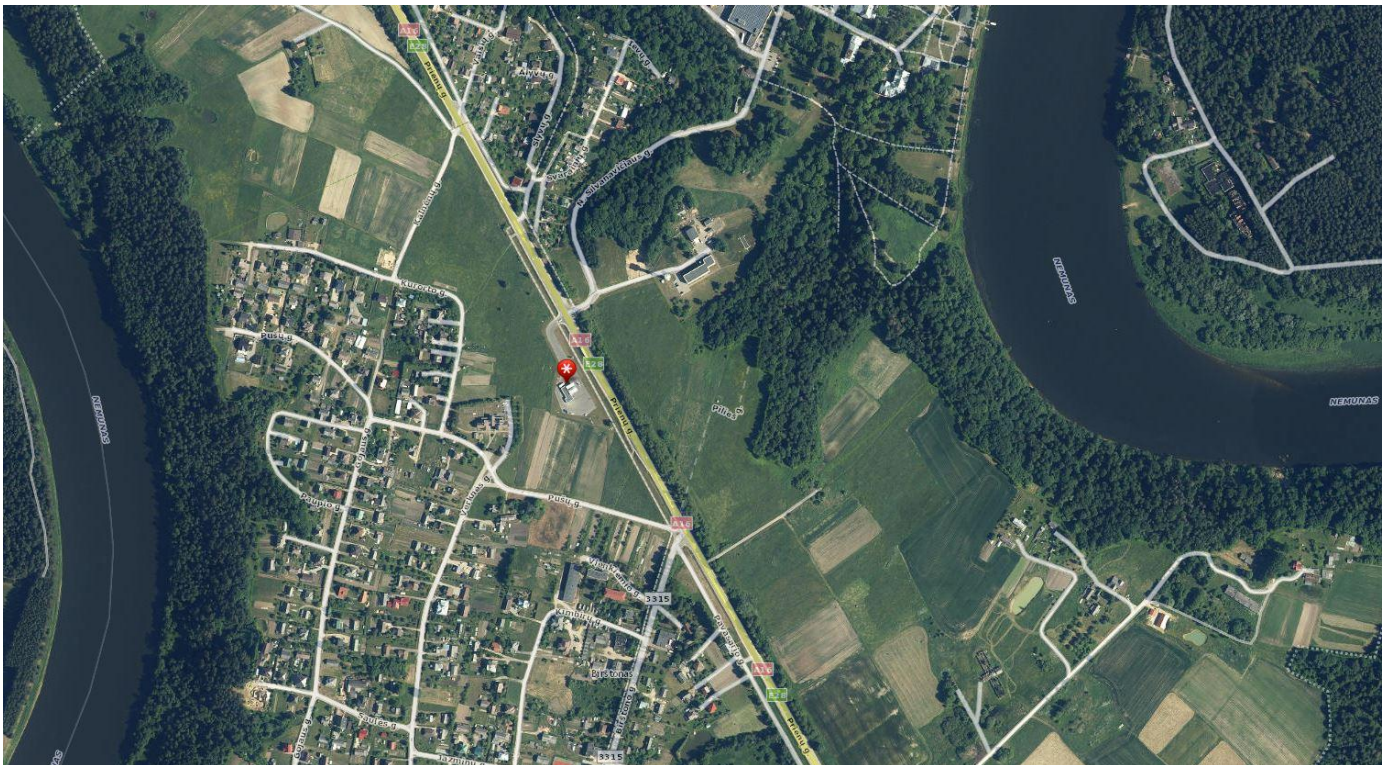
Bendras sklypo plotas 0,5200 ha

Pagrindinė naudojimo paskirtis: Kita

Žemės sklypo naudojimo būdas: Komercinės paskirties objektų teritorijos.

Esamas sklypo užstatymas:

Šiuo metu sklype yra pastatas-degalinė (unikalus daikto numeris:4400-2554-6450). Šio pastato užimamas sklypo dalies plotas yra 209,00 m².



2. Statybos sklypas

Žemės sklypo plotas 0,5200 ha.

Šiais projektiniais pasiūlymais sklype numatomas naujos automobilių savitarnos plovyklos statyba (žr. br. SP-1. pastatas pažymėtas 1).

1906- 01-PP-SA-AR	LAPAS	LAPŲ	LAIDA
	1	3	0

Bendrieji statinio rodikliai:

Pavadinimas	Mato vienetas	Esama degalinė	Plovykla	VISO
		1E1b	Projektuojama	
I. SKLYPAS				
1. sklypo plotas	m ²		5200	
2. sklypo užstatymo intensyvumas	%	3,26	0,26	3,52
3. sklypo užstatymo tankumas	%	4,02	1,68	5,70
II. PASTATAI				
1. Pastato paskirties rodikliai (gamybos, kitos planuojamos ūkinės veiklos, paslaugų apimtis, butų, vietų, lovų, bendras ir aptarnaujamų žmonių skaičius, kiti rodikliai).			3 vt.	
2. Pastato bendrasis plotas.*	m ²	169,37	13,57	
3. Pastato naudingasis plotas. *	m ²	75,54	13,57	
4. Pastato tūris.*	m ³	795	44	
5. Aukštų skaičius.*	vnt.	1	1	
6. Pastato aukštis. *	m		3,7	
7. Butų skaičius (gyvenamajame name), iš jų:	vnt.			
7.1. 1 kambario	vnt.			
7.2. 2 ir daugiau kambarių	vnt.			
8. Energinio naudingumo klasė		B	Neregl.	
9. Pastato (patalpų) akustinio komforto sąlygų klasė				
10. Statinio atsparumo ugniai laipsnis			III	
11. Kiti papildomi pastato rodikliai				

Sklypo plano sprendimai

Patekimas į sklypą esamas nuo Prienų g.

Plovykla projektuojama pietinėje sklypo dalyje.

Automobilių stovėjimo vietos suprojektuotos priešais projektuojamą plovyklą.

Aikštelių danga esama – asfaltebetonio. Projektuojamas patatas orientuojamas išilgai Prienų gatvei.

Sklypo sanitarinė ir ekologinė situacija yra normali. Sklype nėra susikaupusių šiukšlių ar aplinkai kenksmingų medžiagų. Gretimybėse nėra jokio taršos šaltinio, visuomeninio ar kito kokio pramoninio objekto, gyvenamųjų namų.

Sklype yra visi reikalingi inžineriniai tinklai.

Sklype saugotinių medžių nėra.

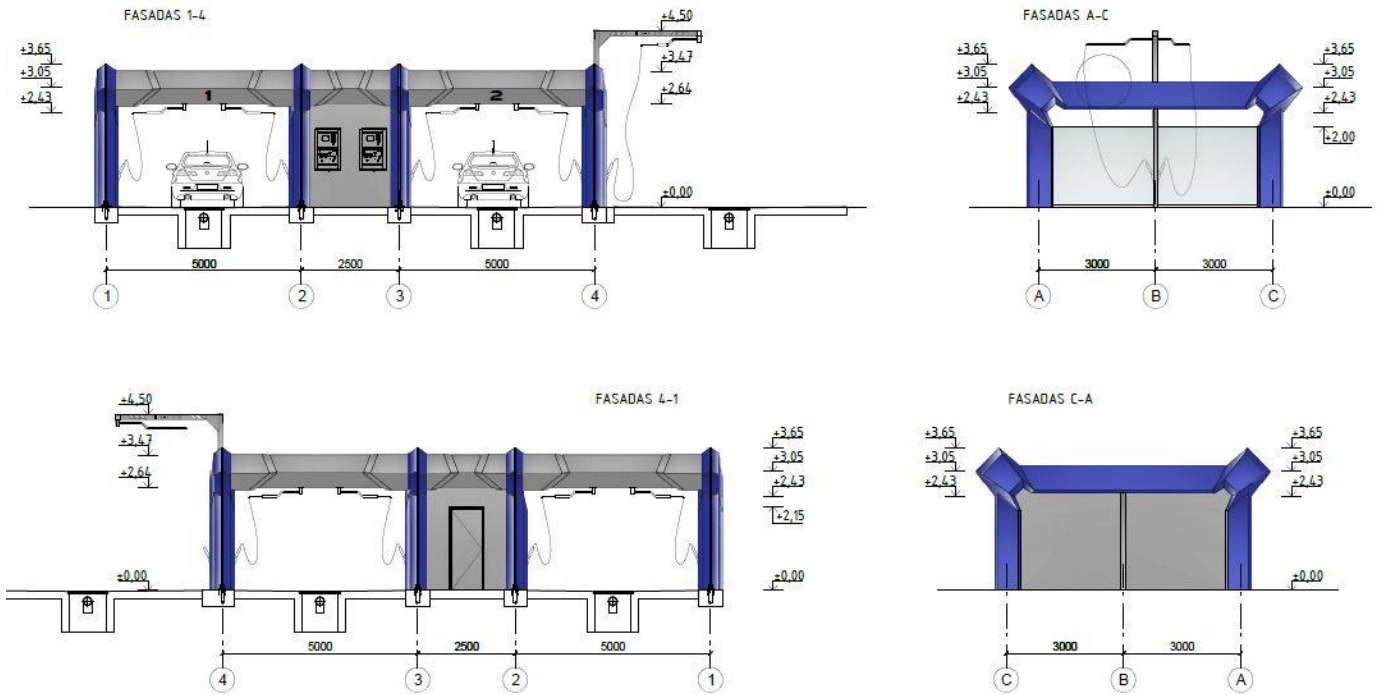
Automobilių stovėjimo vietų poreikio nustatymas:

	Vt.	Stovėjimo vietų skaičius STR 2.06.04:2011 „Gatvės. Bendrieji reikalavimai.“	Projektuojamas stovėjimo vietų skaičius
Automobilių plovyklos	3	1 vieta 1 plovimo įrenginiui	3
VISO			3

1906- 01-PP-SA-AR	LAPAS	LAPŲ	LAIDA
	2	3	0

Architektūriniai planiniai sprendimai

Pastatas projektuojamas vadovaujantis tipiniu savitarnos plovyklos projektu. Projektuojamos dvi uždarnos ir viena atvira automobilių plovimo vietos. Pastatas lengvų metalinių konstrukcijų. Operatorinė (techninė patalpa) – metalinis konteineris.
Pastato gabaritas 6,8x13,1 m.



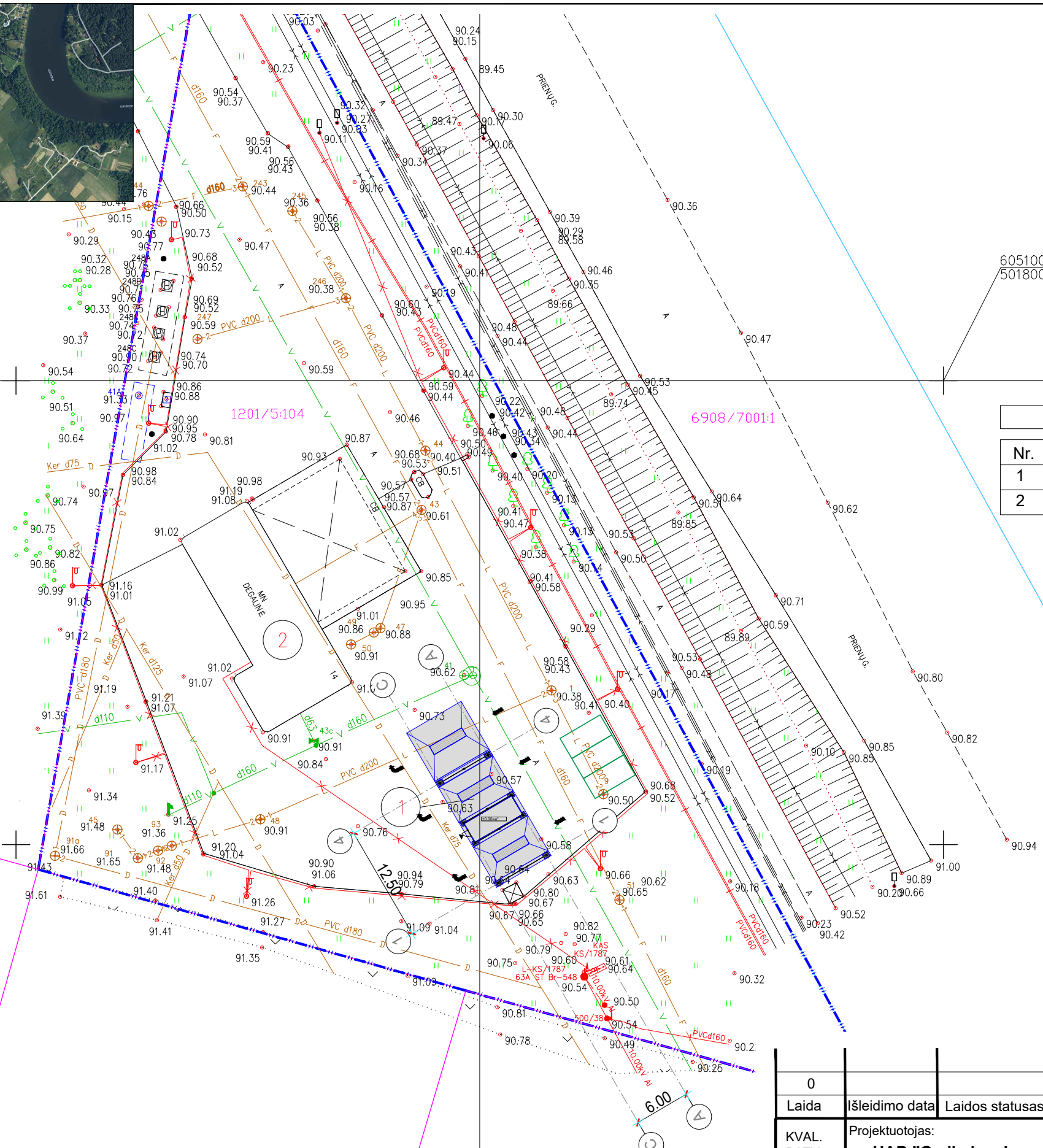
Projektinių pasiūlymų rengėjas :
UAB “Gedimino Jurevičiaus studija”.
Projekto vadovas Gediminas Jurevičius
(Projektavimo organizacija, projekto vadovas)

.....
(Parašas)

1906- 01-PP-SA-AR	LAPAS	LAPŲ	LAIDA
	3	3	0



SITUACIJOS SCHEMA



6051000.00
501800.00

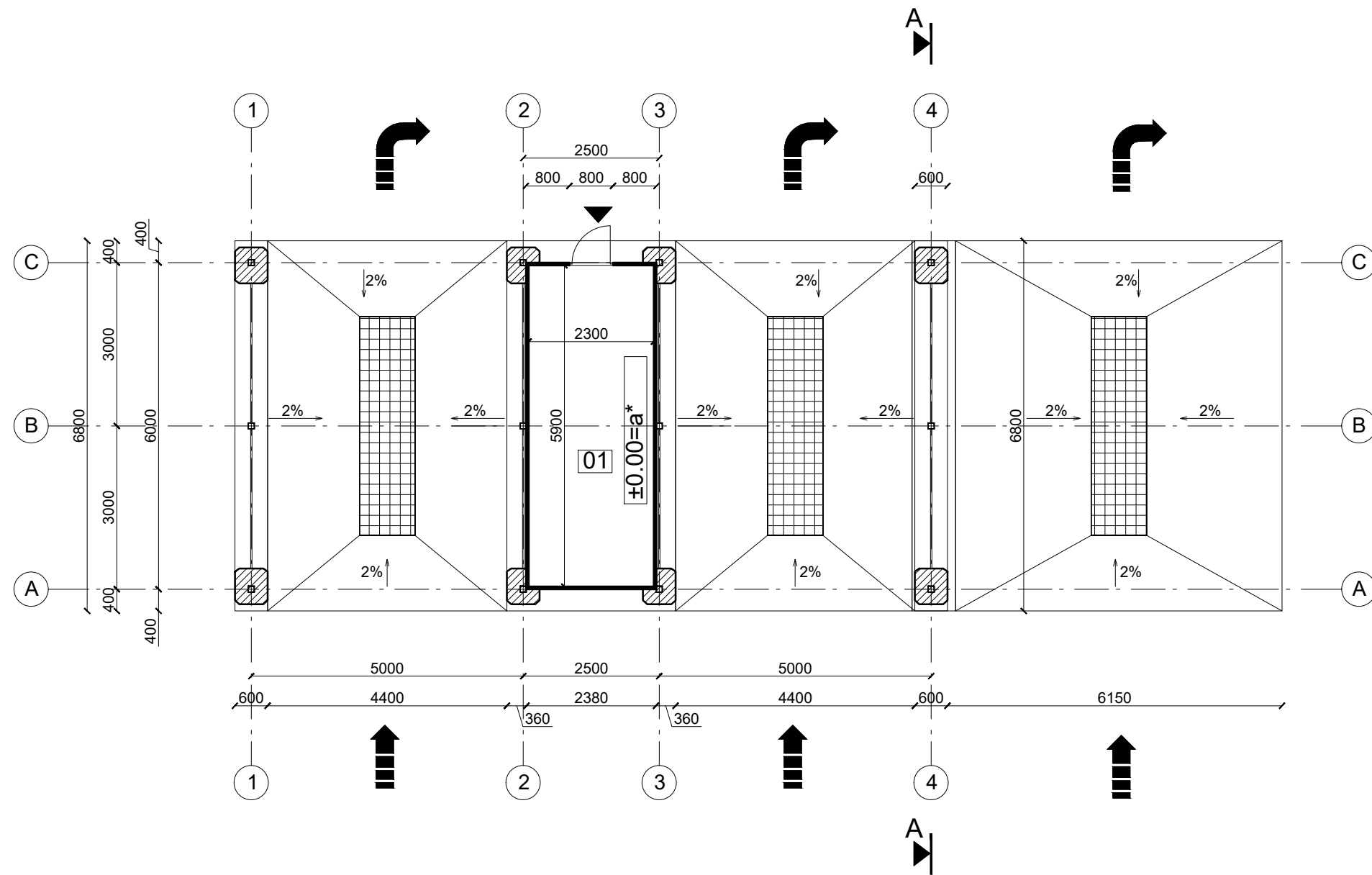
EKSPLIKACIJA	
Nr.	PASTATO, ĮRENGINIO PAVADINIMAS
1	Projektuojama automobilių savitarnos plovykla
2	Esama degalinė

SUTARTINIAI ŽYMĖJIMAI
 - - - - - sklypo riba

Suderinimo Nr. 12:19:71

60/30 - 0327 60/30 - 0328

Objektas:	Prienų g. 14, Birštonas, Birštono sav.				
Koordinacijų sistema - LKS-94	Aukščių sistema - LAS07				
J.Kučiausko i.i.,	Kvalifikacijos pažymėjimo Nr. 1GKV-238				
	Vardas Pavarde	Parašas	Data	A.V.	
J.Kučiauskas			2019 05		
0	Laida	Išleidimo data	Laidos statusas, keitimo priežastis (jei taikoma)		
KVAL. PATV. DOK. NR.	Projektuotojas:	UAB "Gedimino Jurevičiaus studija"		Statinio projekto pavadinimas	
	Laisvės al. 61-2, Kaunas, gjs@takas.lt (37)223042			Automobilių savitarnos plovyklos Prienų g. 14, Birštone statybos projektas	
1590A	PV	G. Jurevičius	2019 07	Statinio numeris ir pavadinimas. Dokumento pavadinimas	
968A	PDV	D. Bacevičius	2019 07	01 Automobilių savitarnos plovykla	
				Sklypo planas M 1:500	
LT	Statytojas ir (arba) Užsakovas			Dokumento žymuo	
	UAB 'Borusta'			1906-01-PP-SP-01	
				Lapas	Lapų
				1	1



AUTOMOBILIO PLOVYKLOS PATALPŲ EKSPLIKACIJA

Pat. Nr.	Patalpos pavadinimas	Plotas, m ²
01	Techninė patalpa	13,57
Bendras plotas:		13,57

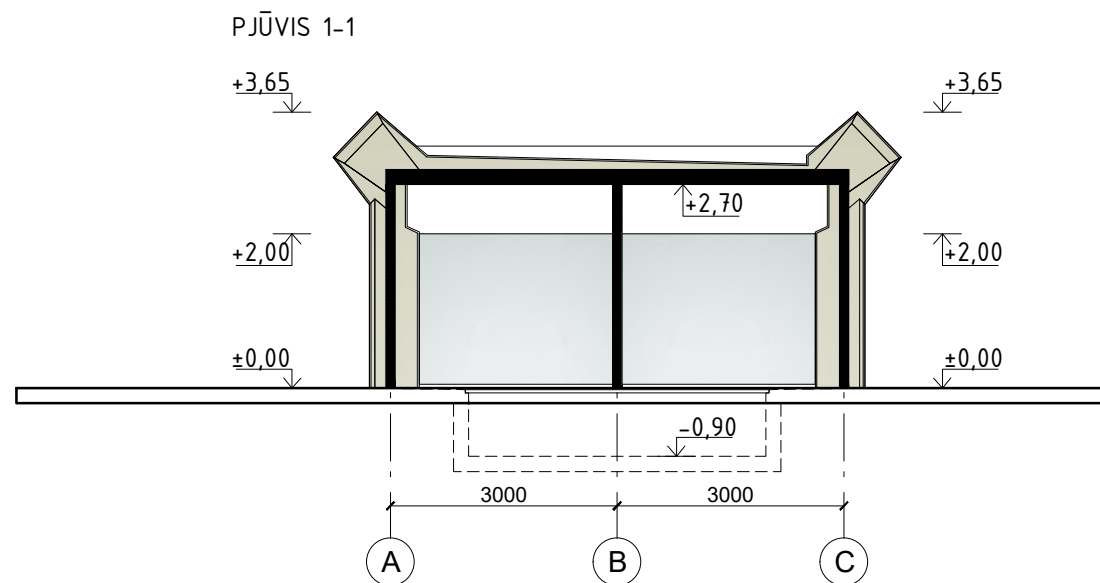
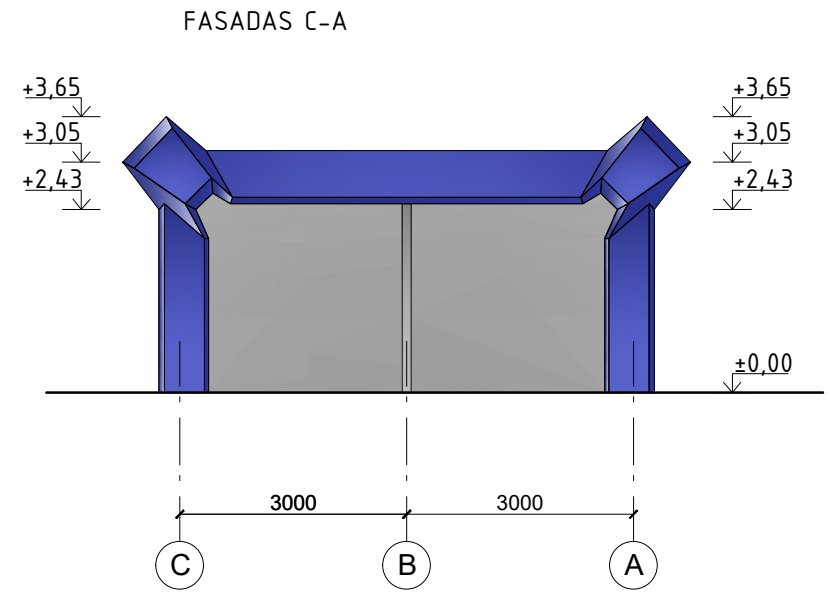
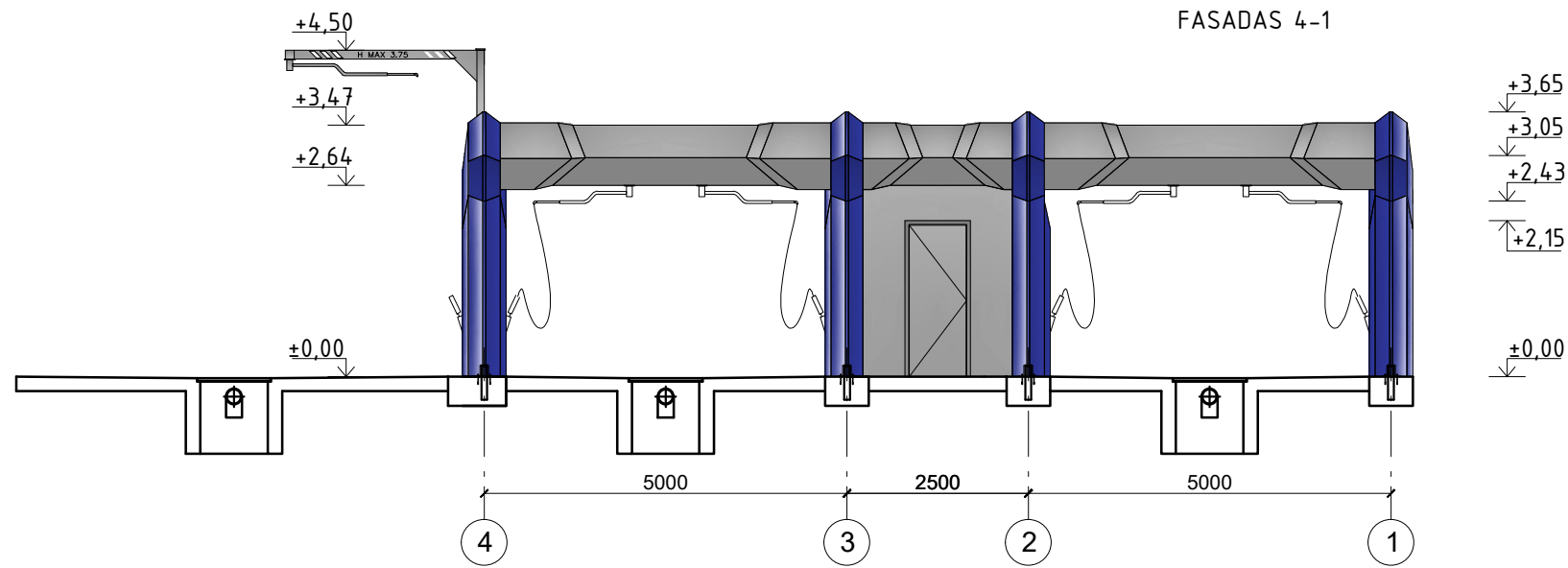
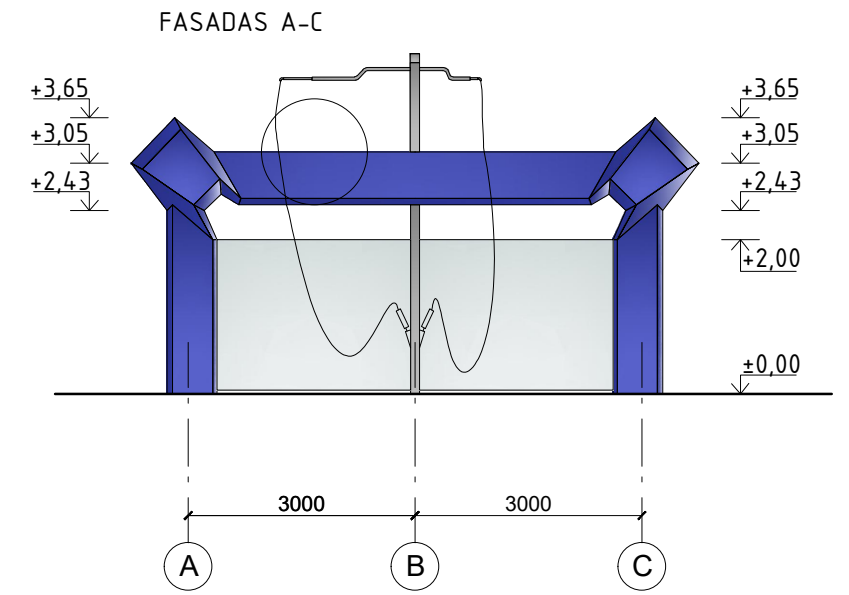
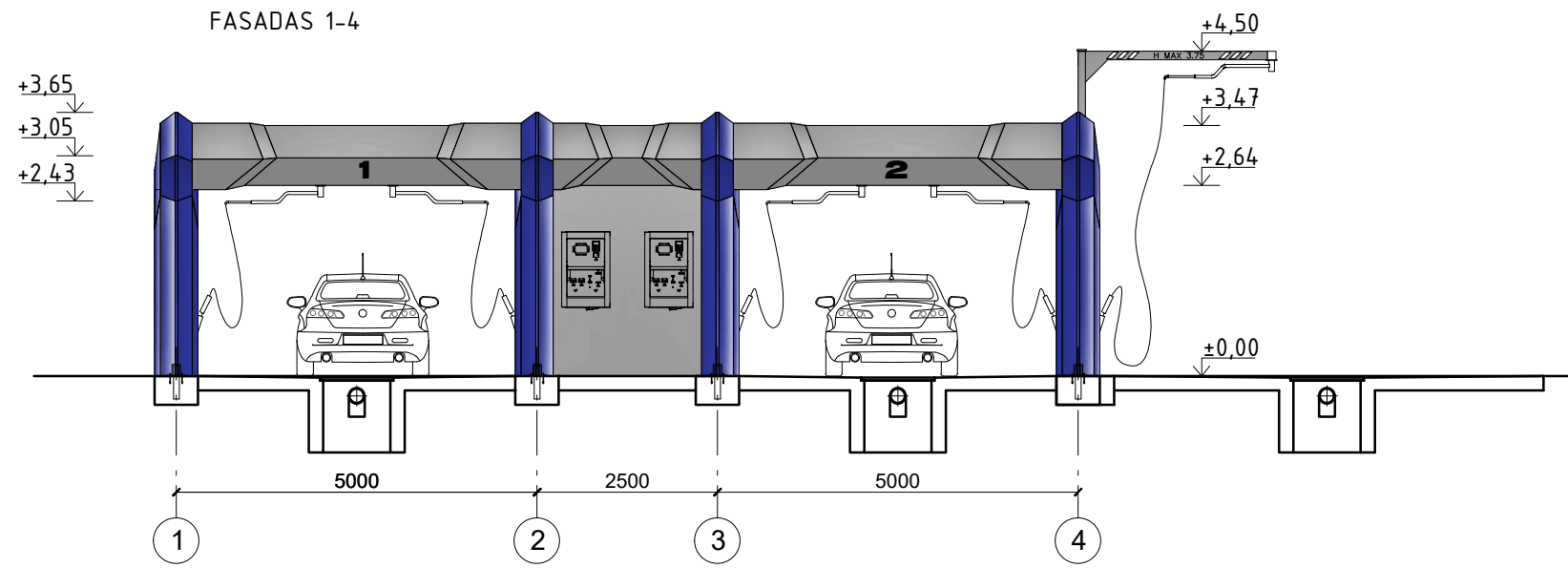
*grindų nulinė altitudė tikslinama prieš statybas pagal konteinerio pasą

SUTARTINIAI ŽYMĖJIMAI

▶ Įėjimas

▬▬▬▬➔ Automobilio judėjimo kryptis

0					
Laida	Išleidimo data	Laidos statusas, keitimo priežastis (jei taikoma)			
KVAL. PATV. DOK. NR.	Projektuotojas: UAB "Gedimino Jurevičiaus studija" Laisvės al. 61-2, Kaunas, gjs@takas.lt (37)223042	Statinio projekto pavadinimas Automobilių savitarnos plovyklos Preinų g. 14, Birštone statybos projektas			
1590A	PV	G. Jurevičius	2019 07	Statinio numeris ir pavadinimas. Dokumento pavadinimas	
968A	PDV	D. Bacevičius	2019 07	01 Automobilių savitarnos plovykla	
				Aukšto planas M 1:100	
LT	Statytojas ir (arba) Užsakovas UAB 'Borusta'			Dokumento žymuo 1906-01-PP-AS-01	Lapas 1
				Lapų 1	Lapų 1



0					
Laida	Išleidimo data	Laidos statusas, keitimo priežastis (jei taikoma)			
KVAL. PATV. DOK. NR.	Projektuotojas: UAB "Gedimino Jurevičiaus studija" Laisvės al. 61-2, Kaunas, gjs@takas.lt (37)223042	Statinio projekto pavadinimas Automobilių savitarnos plovyklos Preinų g. 14, Birštone statybos projektas			
1590A	PV	G. Jurevičius	2019 07	Statinio numeris ir pavadinimas. Dokumento pavadinimas 01 Automobilių savitarnos plovykla	Laida
968A	PDV	D. Bacevičius	2019 07	Fasadai 1-4, A-C, 4-1, C-A Pjūvis 1-1, M 1:100	0
LT	Statytojas ir (arba) Užsakovas UAB 'Borusta'	Dokumento žymuo 1906-01-PP-AS-01			Lapas
					Lapų
				1	1



Vizualizacija 1

PASTABA: projektuojamos plovyklos spalvos analogiškos esamo reklaminio pilono spalvoms

0						
Laida	Išleidimo data	Laidos statusas, keitimo priežastis (jei taikoma)				
KVAL. PATV. DOK. NR.	Projektuotojas: UAB "Gedimino Jurevičiaus studija" <small>Laisvės al. 61-2, Kaunas, gjs@takas.lt (37)223042</small>			Statinio projekto pavadinimas Automobilių savitarnos plovyklos Preinų g. 14, Birštone statybos projektas		
1590A	PV	G. Jurevičius	2019 07	Statinio numeris ir pavadinimas. Dokumento pavadinimas 01 Automobilių savitarnos plovykla Vizualizacija 1		Laida
968A	PDV	D. Bacevičius	2019 07			0
LT	Statytojas ir (arba) Užsakovas UAB 'Borusta'			Dokumento žymuo 1906-01-PP-AS-03		Lapas 1
						Lapų 1



Vizualizacija 2

PASTABA: projektuojamos plovyklos spalvos analogiškos esamo reklaminio pilono spalvoms

0						
Laida	Išleidimo data	Laidos statusas, keitimo priežastis (jei taikoma)				
KVAL. PATV. DOK. NR.	Projektuotojas: UAB "Gedimino Jurevičiaus studija" <small>Laisvės al. 61-2, Kaunas, gjs@takas.lt (37)223042</small>			Statinio projekto pavadinimas Automobilių savitarnos plovyklos Preinų g. 14, Birštone statybos projektas		
1590A	PV	G. Jurevičius	2019 07	Statinio numeris ir pavadinimas. Dokumento pavadinimas 01 Automobilių savitarnos plovykla Vizualizacija 2		Laida
968A	PDV	D. Bacevičius	2019 07			0
LT	Statytojas ir (arba) Užsakovas UAB 'Borusta'			Dokumento žymuo 1906-01-PP-AS-04		Lapas 1
						Lapų 1