

BENDRI STATYBOS DUOMENYS

Statytojas: Neringos savivaldybės administracija (į.k. 188754378)
Statybos pavadinimas: Universalaus sporto aikštyno Neringoje, Žaliame kl. 2, statyba
Žemės sklypo kadastro nr.: 2301/0004:10 Neringos m. k.v.
Žemės sklypo unikalus nr.: 2301-0004-0010
Adresas: Neringa, Žaliasis kel. 2

PROJEKTAS: **Universalaus sporto aikštyno Neringoje, Žaliame kl. 2, supaprastintas statybos projektas**

Statinio projekto nr.: 18-45
Parengimo metai: 2019
Projekto etapas: Supaprastintas projektas (SPP)
Laida: 0
Projekto dalis: Projektiniai pasiūlymai (PP)
Žymuo: 18-45-XX-SPP-PP

Projekto vadovas: G.Kemzūra
Atestato nr.: 12930
+370 698 38296
gediminas@patvanka.lt

Įmonės vadovas: K.Amolevičius

Statytojas (užsakovas)
TVIRTINA:

PROJEKTO DOKUMENTACIJOS SUDĖTIES ŽINIARAŠTIS

Žymėjimas				Projekto dalis	Bylos numeris
PROJEKTO ŽYMUO	STATINIO ŽYMUO	PROJEKTO ETAPAS	PROJEKTO DALIS		
18-45	XX	SPP	PP	Bendroji dalis	01
			SP	Sklypo sutvarkymo (sklypo plano) dalis	02
			SK	Konstruktijų dalis	03
			N	Nuotekų šalinimo dalis	04
			E	Elektrotechnikos dalis	05
			KS	Statybos skaičiuojamosios kainos nustatymo	06

* statinio žymuo 00 – sklypo plano sprendiniai; XX – visi statiniai.

Statiny:	Padelio teniso aikštelė
Statinio žymuo:	01
Statybos rūšis:	Nauja statyba
Naudojimo paskirtis:	Kiti inžineriniai statiniai. Sporto paskirties inžineriniai statiniai
Statinio kategorija:	Nesudėtingas statinys. I grupė

Statiny:	Krepšinio aikštelė
Statinio žymuo:	02
Statybos rūšis:	Nauja statyba
Naudojimo paskirtis:	Kiti inžineriniai statiniai. Sporto paskirties inžineriniai statiniai
Statinio kategorija:	Nesudėtingas statinys. I grupė

Statiny:	Stoginė (lauko treniruoklių zona)
Statinio žymuo:	03
Statybos rūšis:	Nauja statyba
Naudojimo paskirtis:	Kitos paskirties inžineriniai statiniai
Statinio kategorija:	Nesudėtingas statinys. I grupė

Statiny:	Lauko teniso aikštelė
Statinio žymuo:	04
Statybos rūšis:	Nauja statyba
Naudojimo paskirtis:	Kiti inžineriniai statiniai. Sporto paskirties inžineriniai statiniai
Statinio kategorija:	Nesudėtingas statinys. I grupė

0					
Laida	Data	Keitimų pavadinimas (priežastis)			
Atestato nr.	UAB „Patvanka“		Universalaus sporto aikštyno Neringoje, Žaliame kl. 2, supaprastintas statybos projektas		
12930	PV	G.Kemzūra	Visi statiniai		
			DOKUMENTŲ ŽINIARAŠTIS		Laida
					0
lt	Neringos savivaldybės administracija (i.k. 188754378)		18-45-XX-SPP-PP-DŽ		Lapas 2
					Lapų 2

Statiny:	Mažojo futbolo aikštelė
Statinio žymuo:	05
Statybos rūšis:	Nauja statyba
Naudojimo paskirtis:	Kiti inžineriniai statiniai. Sporto paskirties inžineriniai statiniai
Statinio kategorija:	Nesudėtingas statinys. I grupė

Statiny:	Vaikų žaidimo aikštelė
Statinio žymuo:	06
Statybos rūšis:	Nauja statyba
Naudojimo paskirtis:	Kiti inžineriniai statiniai. Sporto paskirties inžineriniai statiniai
Statinio kategorija:	Nesudėtingas statinys. I grupė

18-45-XX-SPP-PP-DŽ	Lapas	Lapų	Laida
	3	2	0

DOKUMENTŲ ŽINIARAŠTIS

Eilės nr.	Dokumento žymuo	Dokumento pavadinimas	Pastabos
Tekstinė dalis			
1.	18-45-XX-SPP-PP-PSZ	Projekto dokumentacijos sudėties žiniaraštis	1 lapas
2.	18-45-XX-SPP-PP-DZ	Dokumentų žiniaraštis	1 lapas
3.	18-45-XX-SPP-PP-SR	Bendrieji statinio rodikliai	1 lapas
4.	18-45-XX-SPP-PP-AR	Aiškinamasis raštas	5 lapai
Brėžiniai			
5.	18-45-00-SPP-PP-SP-01	Griovimo, ardymo planas M1:500	1 lapas
6.	18-45-00-SPP-PP-SP-02	Dangų planas M1:500	1 lapas
7.	18-45-00-SPP-PP-SP-03	Aukščių ir nužymėjimo planas M1:500	1 lapas
8.	18-45-00-SPP-PP-SP-04	Aptvėrimo planas M1:500	1 lapas
Priedai			
9.	Žemės sklypas	Nekilnojamo turto registro centrinio duomenų banko išrašas	3 lapai
10.	Statiniai	Nekilnojamo turto registro centrinio duomenų banko išrašas	5 lapai
11.		Nekilnojamojo turto objekto kadastrinių matavimų byla	25 lapai

0					
Laida	Data	Keitimų pavadinimas (priežastis)			
Atestato nr.	UAB „Patvanka“		Universalaus sporto aikštyno Neringoje, Žaliame kl. 2, supaprastintas statybos projektas		
12930	PV	G.Kemzūra	Visi statiniai		
			DOKUMENTŲ ŽINIARAŠTIS		
lt	Neringos savivaldybės administracija (į.k. 188754378)		18-45-XX-SPP-PP-DZ	Lapas 1	Lapų 1

BENDRIEJI STATINIŲ RODIKLIAI

Pavadinimas	Mato vienetas	Kiekis	Pastabos
I. SKLYPAS			
1.1. sklypo plotas	m ²	21280	
1.2. sklypo užstatymo intensyvumas	%	10	
1.3. sklypo užstatymo tankumas	%	10	
II. STATINIAI			
Plokšti horizontalūs inžineriniai statiniai: Padelio teniso aikštelė (01)			
2.1. Aikštelės plotas*	m ²	200	
Plokšti horizontalūs inžineriniai statiniai: Krepšinio aikštelė (02)			
2.2. Aikštelės plotas*	m ²	638	
Kitos paskirties inžineriniai statiniai: Stoginė (lauko treniruoklių zona) (03)			
2.3. Stoginės plotas*	m ²	121	
Plokšti horizontalūs inžineriniai statiniai: Lauko teniso aikštelė (04)			
2.4. Aikštelės plotas*	m ²	693	
Plokšti horizontalūs inžineriniai statiniai: Mažojo futbolo aikštelė (05)			
2.5. Aikštelės plotas*	m ²	884	
Plokšti horizontalūs inžineriniai statiniai: vaikų žaidimo aikštelė (06)			
2.6. Aikštelės plotas*	m ²	142	
III. INŽINERINIAI TINKLAI			
3.1. Savitakinių paviršinių nuotekų ilgis*	m	41	

*- Žvaigždute pažymėti rodikliai baigus statybą ir atlikus kadastrinius matavimus gali turėti neesminių nukrypimų.

0				
Laida	Data	Keitimų pavadinimas (priežastis)		
Atestato nr.	UAB „Patvanka“		Universalaus sporto aikštyno Neringoje, Žaliame kl. 2, supaprastintas statybos projektas	
12930	PV	G.Kemzūra	Visi statiniai	
			BENDRIEJI STATINIŲ RODIKLIAI	
lt	Neringos savivaldybės administracija (i.k. 188754378)		18-45-XX-SPP-PP-SR	Lapas 1
				Lapų 1

AIŠKINAMASIS RAŠTAS

1. Normatyviniai dokumentai, kuriais vadovaujantis parengta PP projekto dalis

Lietuvos Respublikos statybos įstatymas	
Gaisrinės saugos pagrindiniai reikalavimai	
Lietuvos Respublikos teritorijų planavimo įstatymas	
LST 1516:2015	Statinio projektas. Bendrieji įforminimo reikalavimai
STR 1.01.02:2016	Normatyviniai statybos techniniai dokumentai
STR 1.01.08:2002	Statinio statybos rūšys
STR 1.01.03:2017	Statinių klasifikavimas
STR 1.04.04:2017	Statinio projektavimas, projekto ekspertizė
STR 1.05.01:2017	Statybą leidžiantys dokumentai. Statybos užbaigimas. Statybos sustaPPymas. Savavališkos statybos padarinių šalinimas. Statybos pagal neteisėtai išduotą statybą leidžiantį dokumentą padarinių šalinimas
STR 1.06.01:2016	Statybos darbai. Statinio statybos priežiūra
STR 1.12.06:2002	Statinio naudojimo paskirtis ir gyvavimo trukmė
Nekilnojamojo turto objektų kadastrinių matavimų ir kadastro duomenų surinkimo bei tikslinimo taisyklės	
STR 2.01.01(1):2005	Esminiai statinio reikalavimai.
STR 2.01.01(2):1999	Mechaninis atsparumas ir pastovumas
STR 2.01.01(3):1999	Gaisrinė sauga
STR 2.01.01(4):2008	Higiena, sveikata, aplinkos apsauga
STR 2.01.01(5):2008	Naudojimo sauga
STR 2.01.01(6):2008	Apsauga nuo triukšmo
STR 2.01.07:2003	Energijos taupymas ir šilumos išsaugojimas
STR 2.01.07:2003	Pastatų vidaus ir išorės aplinkos apsauga nuo triukšmo
STR 2.03.01:2001	Statiniai ir teritorijos.
	Reikalavimai žmonių su negalia reikmėms
STR 2.01.02:2016	Pastatų energinio naudingumo projektavimas ir sertifikavimas
STR 2.05.20:2006	Langai ir išorinės įėjimo durys
STR 2.06.04:2014	Gatvės ir vietinės reikšmės keliai. Bendrieji reikalavimai.
STR 2.07.01:2003	Vandentiekis ir nuotekų šalintuvas. Pastato inžinerines sistemas. Lauko inžineriniai tinklai.
ST 121895674.06:2009	Apdailos darbai
ST 2491109.01:2012	Langų, durų ir jų konstrukcijų montavimas.
ST 121895674.06:2009	Betonavimo darbai
ST 121895674.100:2012	Žemės ir statybvietės įrengimo darbai
ST 121895674.06:2009	Mūro darbai
ST 188710638.06:2004	Automobilių kelių žemės sankasos įrengimas
ST 121895674.205.01.05:2012	Medinių konstrukcijų įrengimas
Projektavimo užduotis	
Topografinė nuotrauka	
RSN 156-94	Statybinė klimatologija

0				
Laida	Data	Keitimų pavadinimas (priežastis)		
Atestato nr.	UAB „Patvanka“		Universalaus sporto aikštyno Neringoje, Žaliame kl. 2, supaprastintas statybos projektas	
12930	PV	G.Kemzūra	Visi statiniai	
			AIŠKINAMASIS RAŠTAS	
lt	Neringos savivaldybės administracija (į.k. 188754378)		18-45-XX-SPP-PP-AR	Lapas 1
				Lapų 4

2. Bendrieji duomenys

2.1. Statybos geografinė vieta

- Statinys projektuojamas adresu: Neringa, Žalioji kel. 2
- Žemės sklypo naudojimo būdas: Teritorijos krašto apsaugos tikslams
- Žemės sklypo naudojimo būdas: Visuomeninės paskirties teritorijos

2.2. Klimato sąlygos

- vidutinė metinė oro temperatūra +7,2;
- absoliutus oro temperatūros maksimumas +33,9;
- absoliutus oro temperatūros minimumas -32,3;
- vėjo apkrovos rajonas: III; $V_{ref,0}=32\text{m/s}$;
- sniego apkrovos rajonas: I; $sk=1,2\text{kN/m}^2$;

3. Esama situacija

3.1. Žemės reljefas

Žemės reljefas teritorijoje sąlyginai lygus, didžiausias nuolydis susiformavęs pietvakarinėje sklypo dalyje. Žemės paviršius svyruoja tarp 2,05 – 3,48 m altitudės.

3.2. Esami želdiniai

Statybos vietoje yra želdinių – lapuočių, spygliuočių ir sistemingų dekoratyvinių augalų. Statybos metu planuojami kirtimai. Kertami medžiai sužymėti projekto grafiniame dalyje.

Vadovautis „Želdinių apsaugos, vykdančios statybos darbus, taisyklėmis“; „Želdynų įstatymu“; „Medžių ir krūmų veisimo, vejų ir gėlynų įrengimo taisyklėmis“.

3.3. Ryšys su gretimu užstatymu

Gretimose teritorijose vyrauja pavienių neaukštybinių pastatų užstatymas, dauguma paslaugų sektoriaus. Sklype šiuo metu stovi kareivinių paskirties pastatai. Ryšys su gretimu užstatymu nėra keičiamas.

3.4. Vandens telkiniai

Numatomos aikštelės patenka į Baltijos jūros ir Kuršių marių krantų apsaugos zonas. Baltijos jūros ir Kuršių marių krantų zonos (papildinio, kopagūbrio, kranto, povandeninio šlaito) apsaugos, naudojimo bei tvarkymo režimą reglamentuoja Jūros krantų aplinkos apsaugos ir naudojimo nuostatai (Žin., 2000, Nr. 19-473). Nuostatuose teigiama, kad Baltijos jūros kranto apsaugos zoną sudaro iki 3 km pločio nuo kranto sausumos teritorija ir jūros akvatorija iki 20 m gylio izobatos Lietuvos Respublikos teritorijoje, taip pat Kuršių marių kranto apsaugos juosta, kurią sudaro iki 150 m pločio Kuršių nerijos ir nuo jūros kranto sausumos teritorijos bei prie jų esanti iki 150 m pločio marių akvatorija ir jūros kranto apsaugos juosta, formuojama kaip kranto apsaugos zonos teritorijos dalis, ją sudaro iki 300 m pločio teritorija sausumoje, taip pat jūros akvatorija iki 10 m gylio izobatos.

Kranto apsaugos juostoje draudžiama:

- Pastatų ir inžinerinės infrastruktūros objektų statyba bei kita ūkinė veikla, kuri gali kelti grėsmę ar padaryti žalą gamtos ir kultūros paveldo bei rekreaciniams ištekliams;
- Daryti kraštovaizdį, ardyti kopagūbrius, kopas, klifo (ero duojamas sausumos skardis) šlaitus bei kitaip niokoti reljefą, dirvožemį, augmeniją ir gyvūniją;
- Eksploatuoti naudingąsias iškasenas. Šis reikalavimas netaikomas reglamentuotai gintaro ir požeminio vandens gavybai, išskyrus rezervatų teritorijas, taip pat atkuriant nešmenų balansą;
- Kirsti mišką, išskyrus sanitarinius, ugdomuosius ir krašto vaizdžio formavimo kirtimus.

18-45-XX-SPP-PP-AR	Lapas	Lapų	Laida
	2	4	0

Pagrindiniai pajūrio juostos nustatymo tikslai:

- Racionaliai naudojant išsaugoti Kuršių nerijos, įrašytos į UNESCO Pasaulio paveldo sąrašą, žemyninio pajūrio kraš tovaizdį, retų bei nykstančių augalų ir gyvūnų rūšių buveines ir kitus gamtos išteklius;
- Užtikrinti pajūrio juostos subalansuotą naudojimą valstybės bei visuomenės reikmėms;
- Užtikrinti kraštovaizdžio gamtos ir kultūros vertybių apsaugos priemonių įgyvendinimą;
- Sudaryti sąlygas visuomenei naudotis pajūrio juostos rekreaciniais ištekliais.

Pajūrio juostai priskiriama ne siauresnė kaip 100 m nuo jūros kranto linijos sausumos teritorija, į kurią įeina kopagūbris, prieškopė, klifas ir paplūdimys, besidriekianti nuo Latvijos Respublikos valstybės sienos iki Klaipėdos uosto šiaurinio molo, Kuršių nerija iki Rusijos Federacijos valstybės sienos bei Lietuvos Respublikos teritorinių vandenių Baltijos jūros akvatorija iki 20 m gylio izobatos. Atsižvelgiant į nustatytus reikalavimus projektuojami inžineriniai statiniai nepažeidžia kranto apsaugos zonoje nustatytų taisyklių.

3.5. Servitutai

Sklype yra du galiojantis servitutai:

- Teisė aptarnauti požemines, antžemines komunikacijas (tarnaujantis);
- Teisė tiesti požemines, antžemines komunikacijas (tarnaujantis).

3.6. Saugomos ir kultūros paveldo teritorijos

Sklypas priklauso saugomo Kuršių Nerijos nacionalinio parko teritorijai, todėl visi sklype projektuojami sprendiniai turi atitikti „Kuršių Nerijos nacionalinio parko apsaugos reglamente“ numatytus projektavimo ir teritorijos išsaugojimo reikalavimus.



Kuršių Nerijos saugoma teritorija (šaltinis: <https://regia.lt/map/neringos?lang=0>)

18-45-XX-SPP-PP-AR	Lapas	Lapų	Laida
	3	4	0

4. Sprendiniai

4.1. Statinių išdėstymas sklype

Sporto aikštyne projektuojama:

- Padelio teniso aikštelė (10x20m);
- Krepšinio aikštelė (20x32m);
- Stoginė (lauko treniruoklių zona);
- Lauko teniso aikštelė (11x24)m;
- Mažąjo futbolo aikštelė (22x40m);
- Vaikų žaidimo aikštelė (8,6x16,5m)

4.2. Altitudžių parinkimas, teritorijos vertikalinis planavimas, lietaus vandens nuvedimas

Vertikalinis sklypo planavimas projektuojamas atsižvelgiant į esamą reljefą, gretimas teritorijas, landšaftinio projektavimo ypatumus, paviršinio vandens nuleidimo būtinybę.

Stengiamasi kuo mažiau keisti esamą žemės reljefą, kuris sąlyginai lygus. Paviršinis vanduo nuo aikštyno dangų nukreipiamas į lietaus nuotekų tinklus.

4.3. Projektuojamas teritorijos apželdinimas

Sutvarkytas ir suformuotas sklypo paviršius numatomas apsėti universalia veja, jei dangų plane nenurodyta kitaip.

4.4. Aplinkos tvarkymas, atliekų surinkimas, mažosios architektūros elementai

Projekte numatomi suoliukai, šiukšliadėžės, dviračių stovai stoginės lauko treniruokliams.

4.5. Sklypo apšvietimas, vizualinės, elektroninio vaizdo informacijos ir reklamos priemonių įrengimas

Sklypo bei aikštyno apšvietimas projektuojami nuo elektros stulpų – atramų. Kitos vizualinės informacijos ir reklamos priemonės nėra projektuojamos.

Platesni apšvietimo sprendiniai aprašomi projekto elektrotechniko dalyje.

4.6. Sklypo aptvėrimas ir apsaugos priemonės

Sklypas yra aptvertas tinkline tvora. Projektu numatoma aptverti padelio teniso, krepšinio, lauko teniso bei mažąjo futbolo aikšteles. Numatomos segmentinės ir medinės tvoros. Projekto grafinėje dalyje pridedamas aptvėrimo planas, tvorų detalizacijos.

4.7. Pėsčiųjų srautai

Pagrindiniai pėsčiųjų srautai į sporto aikštyną numatomi iš Žaliojo tak. bei baltijos jūros pakrantės. Pagrindinis įėjimas numatomas nuo Žaliojo tako esamu asfalto dangos keliu.

4.8. Projektinių sprendinių atitiktis kitiems dokumentams

Projektas neprieštarauja projekto rengimo dokumentams, teritorijų planavimo dokumentams, esminiams statinio ir statinio architektūros, aplinkos, kraštovaizdžio, nekilnojamojų kultūros paveldo vertybių, trečiųjų asmenų interesų apsaugos reikalavimams.

4.9. Teritorijos pritaikymas žmonėms su negalia

Dangų pasikeitimo vietoje turi būti montuojami nužeminti bortai pagal STR 2.03.01:2001 "Statiniai ir teritorijos. Reikalavimai žmonių su negalia reikmėms".

Prieš laiptus, pandusus ir bet kokius kitus pasikeitimus pastate numatomi įspėjamieji paviršiai.

4.10. Buitinių atliekų surinkimo ir laikymo sprendiniai

Buitinių atliekų surinkimo ir laikymo vieta numatoma esamos konteineriuose bei projektu projektuojamose šiukšliadėžėse.

18-45-XX-SPP-PP-AR	Lapas	Lapų	Laida
	4	4	0

GRIOVIMO IR ARDYMO PLANAS M1:500

2301/410



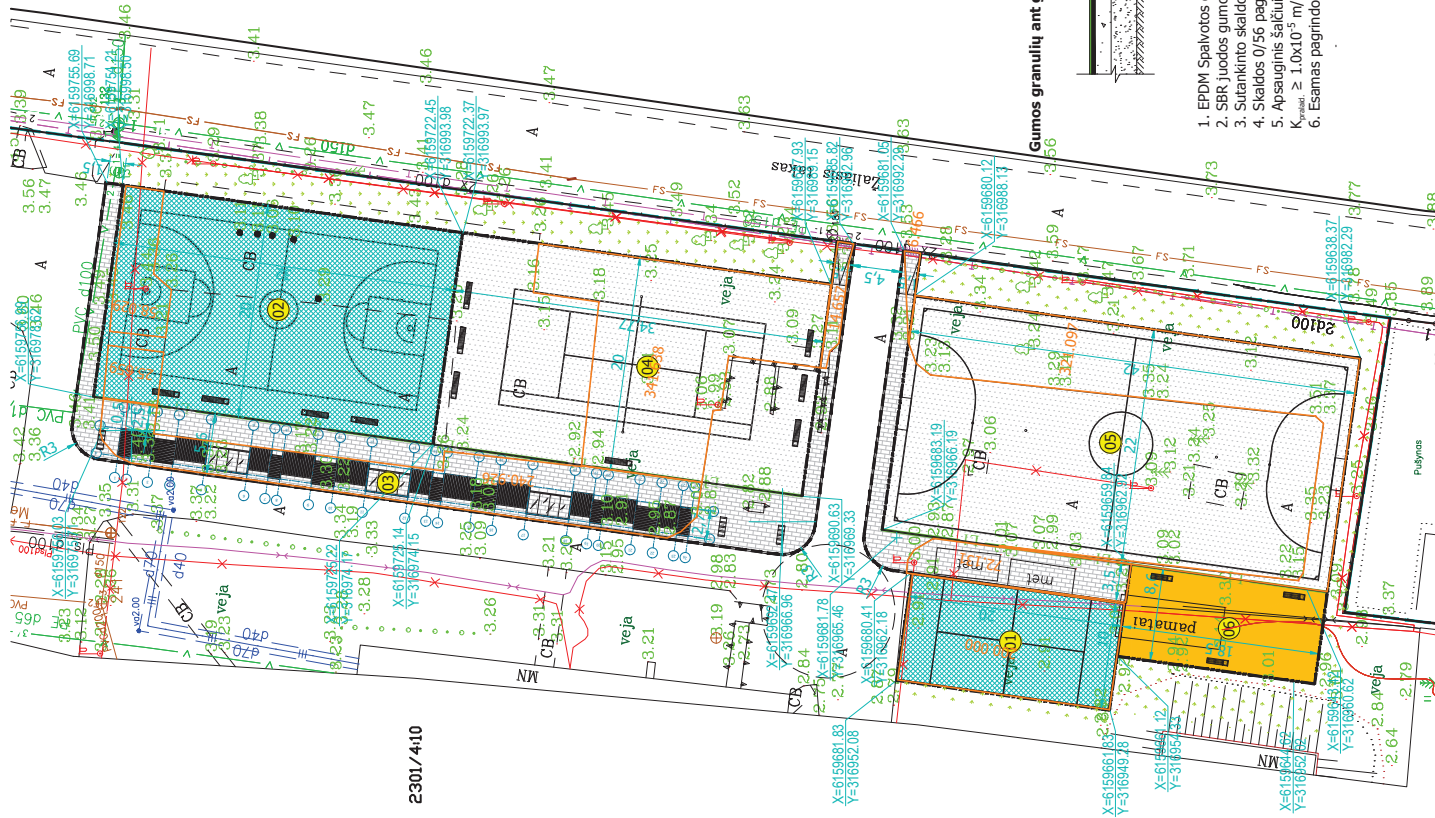
SITUACIJOS SCHEMA
(Neringa, Žalias kl. 2)



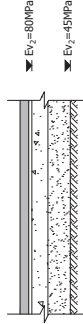
GRIOVIMO, ARDYMO PLANO SUTGARTINĀJI ZĪMĒJĪMAI	
Žymuo	Pavadināmas
	Ardoma dauga
	Ardomas konstrukcijas
	Kertami medžāji, želdināmi

0	Laida	Data	Keitumu pavadināmas (piezāstis)
Atestato nr.	UAB "PATVANKA"		
12930	PV	G.kemzūra	Projekts: Universālais sporta aikštyno Neringoje, Žalame kl. 2. supaprastināts stabybos projekts
A 2043	PDV	M.kemzūra	Statītns: Sklypo plans
	PDA	A.Zutkis	Brēžinys: Griovimo ir ardymo plans M1:500
It	Statytojas: Neringos savivaldybes administracija (i.k. 188754378)		Laida 0
	Nr.:		Lapas 1
	18-45-00-SPP-SP-01		Lapu 1



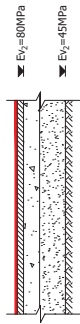


Betoninių trinkelėlių dangą M1:10
(pėsčiųjų takų dangą)



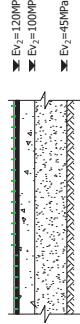
1. Betoninės trinkelės
2. Sutankintas skaldis atsijų pagrindas
3. Skaldis pagrindas $E_{v2}=80MPa$
4. Apsauginis šaltūni atsparus smėlio sluoksnis $K_{grasnis} \geq 1.0 \times 10^{-3} \text{ m/s}$
5. Esamas pagrindas $E_{v2}=45MPa$

Asfaltbetonio pagrindo dangą sportinėms lauko dangoms M1:10



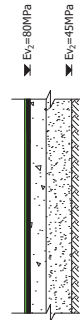
1. Gumos granuliu dangą
2. Asfalto pagrindo-dangos sluoksnis AC16 PD
3. Skaldis 0/45 pagrindo sluoksnis $E_{v2}=80MPa$
4. Apsauginis šaltūni atsparus smėlio sluoksnis $K_{grasnis} \geq 1.0 \times 10^{-3} \text{ m/s}$
5. Esamas pagrindas $E_{v2}=45MPa$

Dirbtinės žolės dangos detalė M1:10



1. Dirbtinė veja ($\pm 15mm$ virš užpildo)
Užpildas: EPDM skylėtos gumos granulės (išeiga $\pm 4-6 \text{ kg/m}^2$)
Užpildas: kvarcinis smelis (išeiga $\pm 10-15 \text{ kg/m}^2$)
2. Elastinis paklotas
3. Žvyro skaldis 0/45 pagrindo sluoksnis $E_{v2}=120MPa$
4. Sutankintas smėlinis gruntas $E_{v2}=100MPa$
5. Esamas pagrindas $E_{v2}=45MPa$

Gumos granuliu ant grunto pagrindo dangą M1:10



1. EPDM Spalvotos gumos granulės frakcija
2. SBR juodos gumos granulės frakcija 1-3.5mm
3. Sutankinto skaldis atsijų sluoksnis
4. Skaldis 0/56 pagrindo sluoksnis $E_{v2}=80MPa$
5. Apsauginis šaltūni atsparus smėlio sluoksnis $K_{grasnis} \geq 1.0 \times 10^{-3} \text{ m/s}$
6. Esamas pagrindas $E_{v2}=45MPa$

PAGRINDINIAI TECHNINIAI RODIKLIAI		
Pavadinimas	Mato vnt.	Kiekis
Sklypo plotas	m ²	15241
Sklypo užstatymo plotas	m ²	1532
Bendras plotas	m ²	1551,44
Sklypo užstatymo intensyvumas	%	10
Sklypo užstatymo tankis	%	10

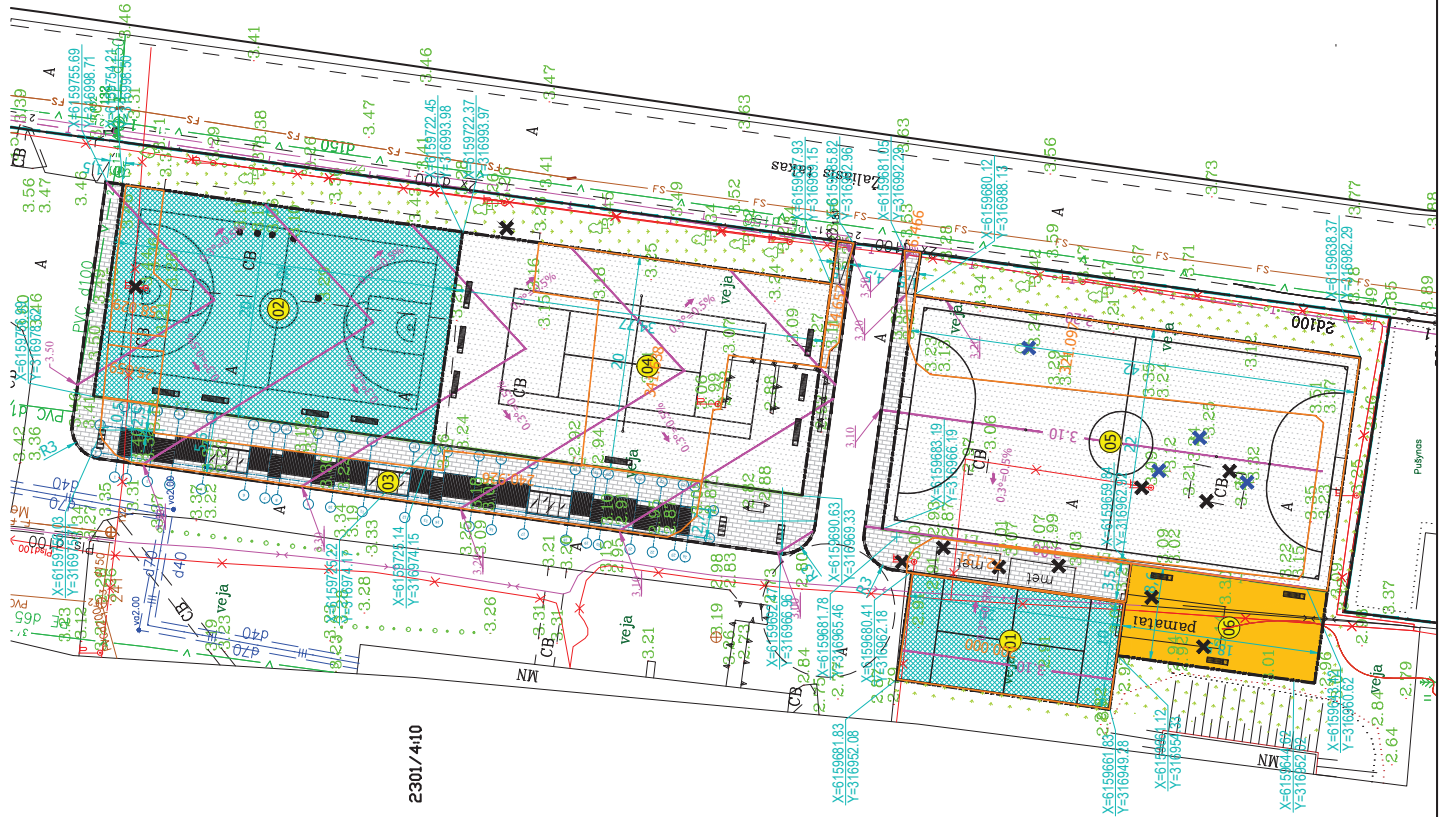
STATINIŲ EKSPLIKACIJA	
Numeris	Pavadinimas
01	Padelio teniso aikštelė
02	Krepšinio aikštelė
03	Stoginė (lauko treniruoklių zona)
04	Lauko teniso aikštelė
05	Mažojo futbolo aikštelė
06	Vaikų žaidimo aikštelė

DANGŲ PLANO SUTARTINIAI ŽYMEJIMAI	
Žymuo	Pavadinimas
[Symbol]	Betoninių trinkelėlių dangą
[Symbol]	Dirbtinė (sportinė) veja
[Symbol]	Gumos granuliu dangą ant g/b pagrindo
[Symbol]	Gumos granuliu dangą ant grunto pagrindo
[Symbol]	Universali veja

SUTARTINIAI ŽYMEJIMAI	
Žymuo	Pavadinimas
[Symbol]	Vejos tipo bortai
[Symbol]	Galvės tipo bortai
[Symbol]	Sklypo riba
[Symbol]	Nužeminti bortai
[Symbol]	Statinio eksplikacijos numeris
[Symbol]	Betoninis parko suoliukas
[Symbol]	Metalinis suoliukas sporto aikštelėse
[Symbol]	Dviraičių stovas

Keitimų pavadinimas (priežastis)		UAB "PATVANKA"	
0	Laida	Atestato nr.	Projektas: Universalaus sporto aikštyno Neringoje, Žallame kl. 2, supaprastintas statybos projektas
12930	PV	G.Kemzūra	Statybos: Sklypo planas
A.2043	PDV	M.Kemzūra	Sklypo planas
	PDA	A.Zutkis	Brėžinys: Dangų planas M1:500
0	Laida		
		Nr.:	18-45-00-SPP-SP-02
It	Statytojas: Neringos savivaldybės administracija (i.k. 188754378)	Lapų	1

AUKŠČIŲ IR NUŽYMEJIMO PLANAS M1:500



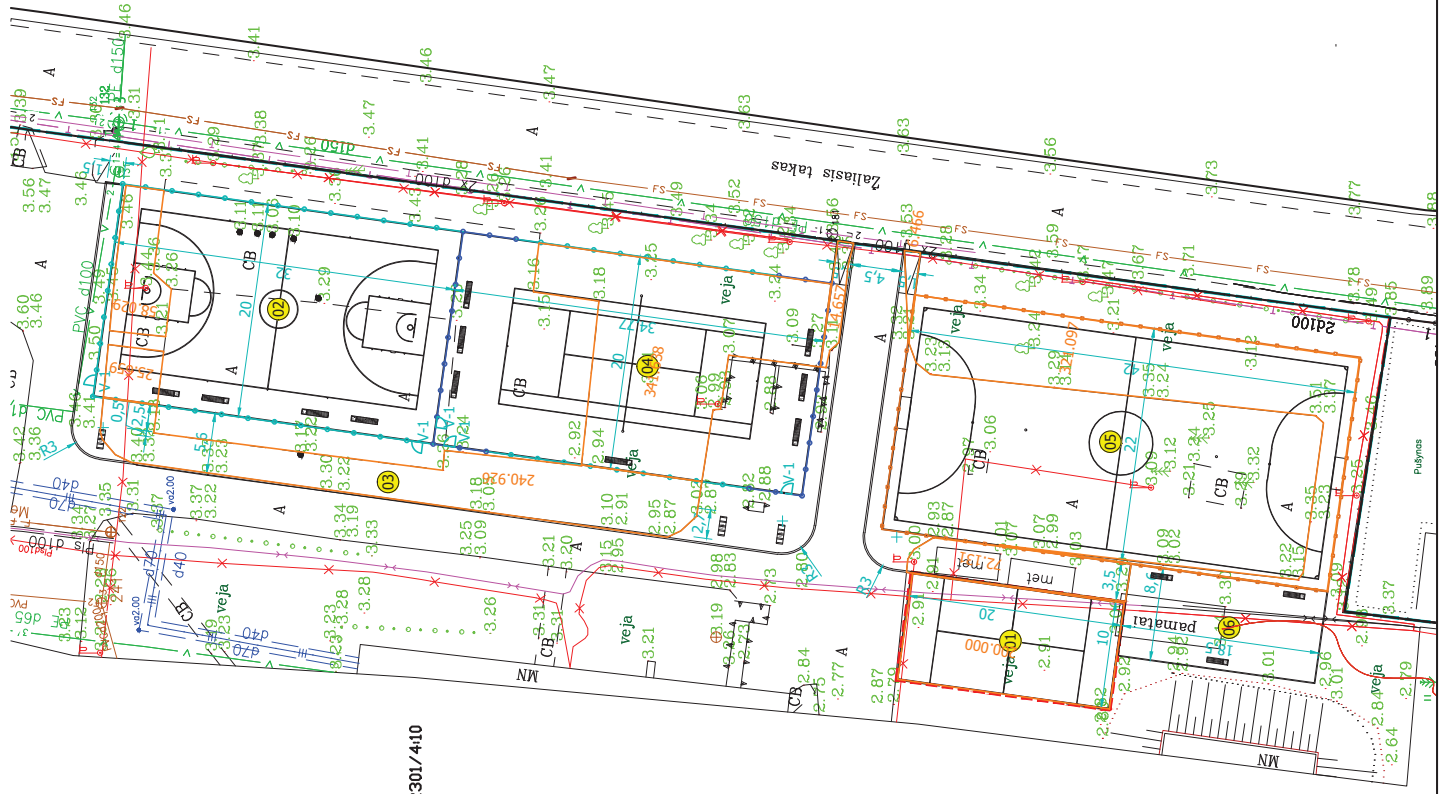
2301/410



AUKŠČIŲ PLANO SUTARTINIAI ŽYMEJIMAI	
Žymuo	Pavadinimas
80.23	Aukščių žymėjimas

0	Laida	Data	Keitimų pavadinimas (priežastis)
Atestato nr.	UAB "PATVANKA"		
12930	PV	G.Kemzūra	Projektas: Universalaus sporto aikštyno Neringoje, Žaliamė kl. 2, supaprastintas statybos projektas
A 2043	PDV	M.Kemzūra	Statynys: Sklypo planas
	PDA	G.Vosylitė	Brežinys: Aukščių ir nužymėjimo planas M1:500
Laida	Laida		
0	0		
Lapu	Lapu		
1	1		
Statytojas:	Neringos savivaldybės administracija (l.k. 188754378)		
Nr.:	18-45-00-SPP-SP-03		

APTĖVĖRIMO PLANAS M1:500



2301/410



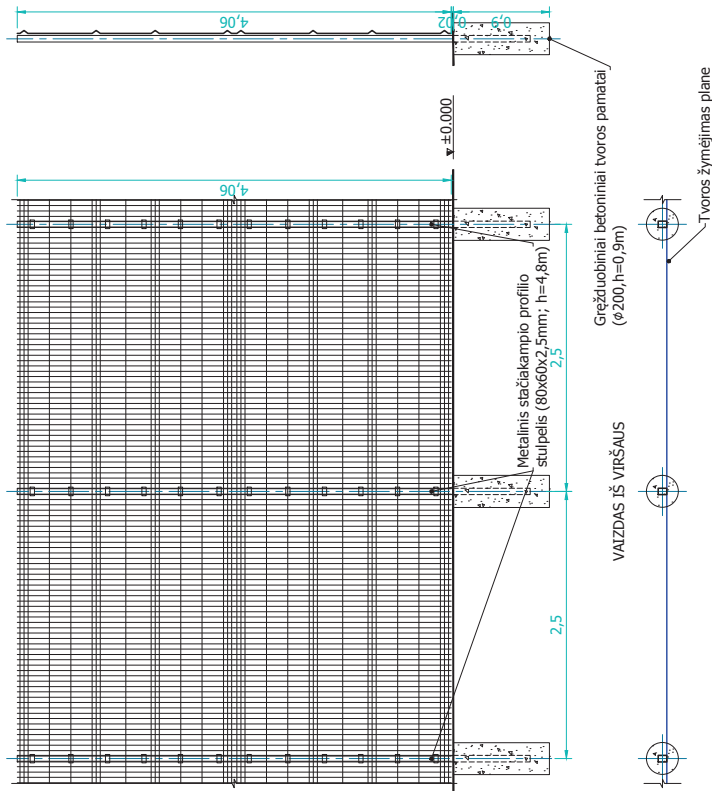
APTĖVĖRIMO PLANO SUTARTINIAI ŽYMEJIMAI	
Žymuo	Pavadinimas
	Segmentinė tvora [Tv1]
	Segmentinė tvora [Tv2]
	Padėlio teniso tvora [Tv3]
	Medinė futbolo tvora [Tv4]

0	Laida	Data	Keitimų pavadinimas (priežastis)
Atestato nr.	Projektas: Universalaus sporto aikštyno Neringoje, Žaliamo kl. 2, supaprastintas statybos projektas		
12930	PV	G.Kenzūra	Statybos: Sklypo planas
A 2043	PDV	M.Kenzūra	Brežinys: Aptvėrimo planas M1:500
	PDA	G.Vosyliūtė	
Laida	0		
Lapu	1		
It	Statytojas: Neringos savivaldybės administracija (i.k. 188754378)	Nr.: 18-45-00-SPP-SP-04	

Segmentinė tvora M1:10
[Tv1]

VAIZDAS IŠ PRIEKIO

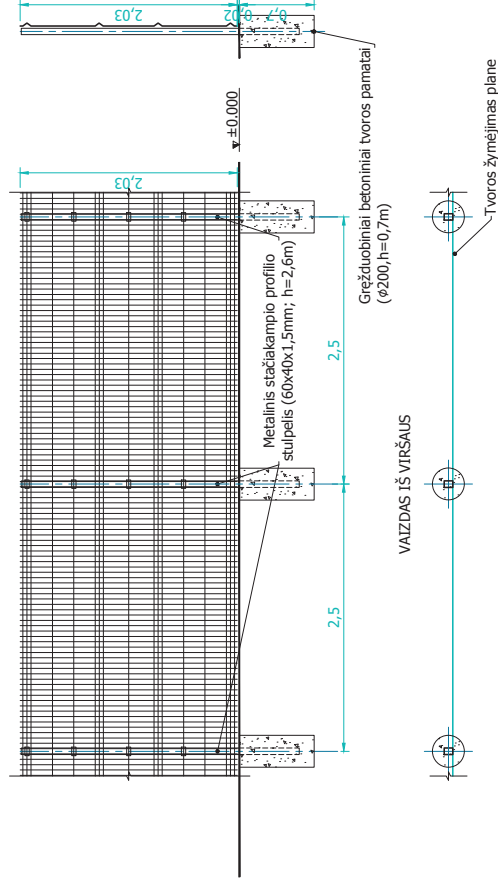
VAIZDAS IŠ ŠONO



Segmentinė tvora M1:10
[Tv2]

VAIZDAS IŠ PRIEKIO

VAIZDAS IŠ ŠONO



PASTABOS:

- Segmentinių panelių tvoros [Tv1] ir [Tv2] nuo žemės paviršiaus ar cokolio turi būti ne aukščiau 30mm.
- Tvorų vaizdai yra preliminarūs, montuoti ir tvirtinti vaduojantais gamintojo pateiktomis techninėmis specifikacijomis

0			
Laida	Data	Keitimų pavadinimas (priežastis)	
Atestato nr.	UAB "PATVANKA"		
12930	PV	G.Kemzūra	Projektas: Universaliaus sporto aikštyno Neringoje, Žaliamo kl. 2, supaprastintas statybos projektas
A 2043	PDV	M.Kemzūra	Statybos: Sklypo planas
	PDA	A.Zutkis	Brežinys: Tvoros M1:10
lt	Statytojas: Neringos savivaldybės administracija (i.k. 188754378)	Nr.:	18-45-00-SPP-SP-05
		Lapa	1
		Lapų	2