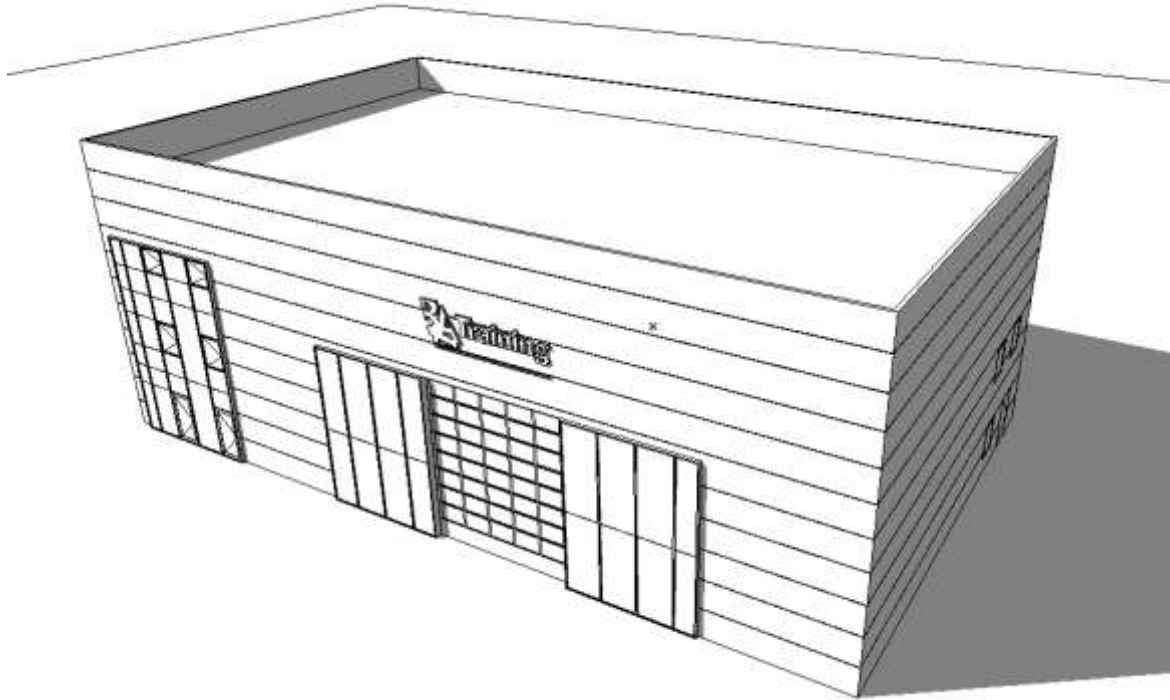




P.Lukšio 32, IV aukštas, LT-08222 Vilnius
j.k. 221387310

LAKŪNŲ RENGIMO CENTRAS. DARIAUS IR GIRĖNO G. 32, VILNIUJE. STATYBOS PROJEKTAS.



STATYBOS VIETA (ADRESAS)	DARIAUS IR GIRĖNO G. 32, VILNIUS
STATINIO PROJEKTO NR.	2019-03
STATYTOJO PAVADINIMAS	UAB "SNIEGO TAKAS" JM. K. 304436247
STATINIO PROJEKTO ETAPAS	PROJEKTINIAI PASIŪLYMAI (PP)
STATINIO NUMERIS IR PAVADINIMAS	01 LAKŪNŲ RENGIMO CENTRAS
STATYBOS RŪŠIS	NAUJO STATINIO STATYBA
STATINIO NAUDOJIMO PASKIRTIS	MOKSLO PASKIRTIES PASTATAS
STATINIO KATEGORIJA	YPATINGASIS STATINYS
STATINIO PROJEKTO DALIS	BENDROJI DALIS(BD)
BYLOS (SEGTUVO) ŽYMUO	2019-03-01-PP-BD
BYLOS (SEGTUVO) LAIDOS ŽYMUO	0
BYLOS (SEGTUVO) IŠLEIDIMO DATA	2019.04.26

UAB „VILNIAUS ARCHITEKTŪROS
STUDIJA“

Direktorius

Algimantas Pliučas

UAB „VILNIAUS ARCHITEKTŪROS
STUDIJA“

Statinio projekto
vadovas

Vytautas Augustinavičius
30378
+370 687 24672
va@vas.lt

Pritariu:

Direktorius Renatas B. Turis

TURINYS

1.	Aiškinamasis raštas.....	3
1.1	Projektinių pasiūlymų tikslas	3
1.1.1.	Objekto vieta	3
1.2.	Planuojamoje teritorijoje galiojantys reglamentai	3
1.3.	Statinio statybos vieta	5
1.4.	Statybos rūšis	5
1.5.	Projektuojamų statinių sąrašas	5
1.6.	Planuojamų statinių pagrindinė naudojimo paskirtis.....	5
1.7.	Planuojamų statinių techniniai ir paskirties rodikliai	5
1.8.	Automobilių ir dviračių stovėjimo vietų poreikis	6
1.9.	Statinio tūriniai sprendimai	7
1.10.	Statinių planiniai sprendiniai	7
1.11.	Fasadų sprendiniai	7
1.12.	Pastato laikančios konstrukcijos	8
1.13.	Pastato atitvaros	8
1.14.	Lauko inžineriniai tinklai	8
1.15.	Trečiųjų šalių interesai	8
2.	Projektinių pasiūlymų rengimo užduotis.....	9
3.	Grafinė dalis	12
3.1.	Brėžinių sąrašas	12

□

1. AIŠKINAMASIS RAŠTAS

1.1 PROJEKTINIŲ PASIŪLYMŲ TIKSLAS

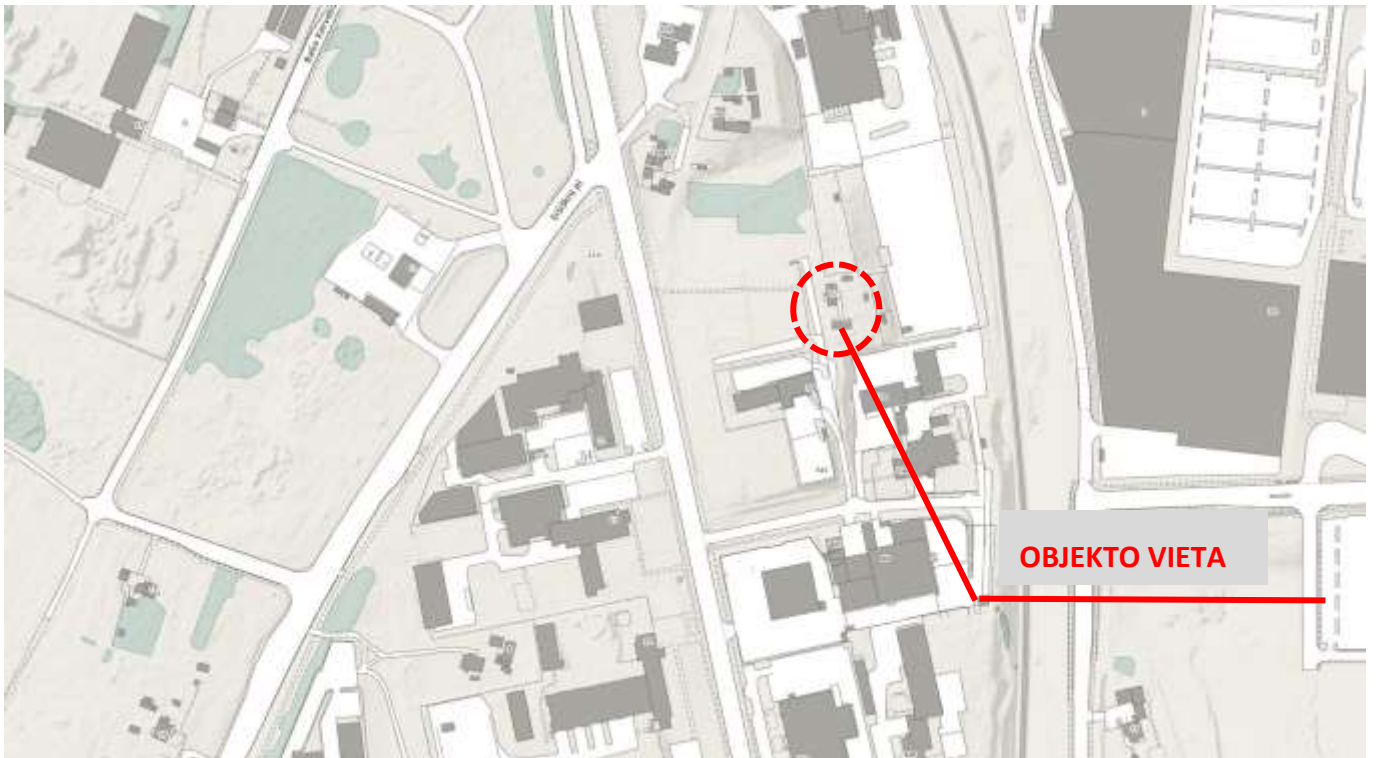
Projektiniai pasiūlymai rengiami siekiant:

- išreikšti Statytojo sumanyto projektuoti statinio architektūros ir kitų pagrindinių sprendinių idėją;
- informuoti visuomenę apie visuomenei svarbaus statinio numatomą projektavimą;
- nustatyti specialiuosius reikalavimus;
- nustatyti žemės sklypo teritorijos naudojimo reglamento parametrus, kai neparengti teritorijų planavimo dokumentai ir statyba konkrečiame sklype leidžiama.

Projektiniai pasiūlymai yra vienas iš dokumentų, kuriuo vadovaujantis bus rengiamas techninis projektas

1.1. OBJEKTO VIETA

Projektas rengiamas Vilniaus miesto pietinėje dalyje, Dariaus ir Girėno g. 32. Projektas rengiamas sklype: Kad.Nr.: 0101/0080:1434.



1.2. PLANUOJAMOJE TERITORIJOJE GALIOJANTYS REGLAMENTAI

- Sklypo sprendiniai projektuojami vadovaujantis Vilniaus miesto savivaldybės teritorijos bendroju palnu iki 2015 m ir Užsakovo projektavimo užduotimi. Detalusis planas nėra parengtas. Pagal Bendrąjį Vilniaus miesto planą sklypas patenka į **Rajonų centrai ir kitos mišrios didelio užstatymo intensyvumo teritorijos**:

2019-03-PP-SA-AR-1	Lapas	Lapų	Laida
	1	6	0



BENDROJO PLANO PAGRINDINIO BRĖŽINIO REGLAMENTŲ LENTELĖ

Bendrojo plano pagrindinio brėžinio reglamentų lentelė														
Teritorijos pavadinimas (funkcinė zona)	Sąlygos	Vytaujančioji teritorijos pobūdis	Galimos pagrindinės šiluminės žemės naudojimo paskirtys bei naudojimo būdai	Rekomenduojama teritorijų struktūra %					Nagrinėjamoji rajono dominuojanti funkcija ir svarbiausieji rodikliai					
				10-20 proc. gyvenamosios teritorijos	10-20 proc. komercinės teritorijos	10-20 proc. visuomeninės teritorijos	10-20 proc. rekreacinės teritorijos	10-20 proc. kitos teritorijos	Saugojimas	Modernizavimas	Konversija	Nauja plėtra	Kitos paskirtys	
Rajono centrai ir kitos mišrios didelio užstatymo intensyvumo teritorijos		Mišrios didelio tankio kitų polifunkcinių centrų teritorijos. Vyrąja gyvenamoji, komercinė, visuomeninė veikla (visų gyvenamųjų statybų suomenėčių suformuotų daugiaaukštės statybos gyvenamųjų rajonų, centrinių pastatų).	<ul style="list-style-type: none"> Konservacinės paskirties tik saugomų objektų teritorijos; Kitos paskirties: <ul style="list-style-type: none"> gyvenamosios teritorijos; komercinės paskirties objektų teritorijos; visuomeninės infrastruktūros teritorijos; rekreacinės teritorijos; kitos naudojimo teritorijos. 	10 – 20	≤8	≥10	10-20 proc. visuomeninės infrastruktūros teritorijos	10-20 proc. rekreacinės teritorijos	10-20 proc. kitos teritorijos	PR 0	SR 1.1.4.2.1.2* PV 2.2.2*, 2.2.3*, 4.4.1* SR 2.2.3	SR 1.1.8*, 2.1.2* PV 2.1.2*, 2.1.4, 2.1.6**, 4.1.2** PR 2.1.1*, 2.1.1.2, 2.2.2***, 5.1.3	PR 1.2.2, 2.2.1* PR 2.3.1, 3.3.2**	
Rajonų centrai ir kitos mišrios didelio užstatymo intensyvumo teritorijos		Mišrios didelio tankio kitų polifunkcinių centrų teritorijos. Vyrąja gyvenamoji, komercinė, visuomeninė veikla (visų gyvenamųjų statybų suomenėčių suformuotų daugiaaukštės statybos gyvenamųjų rajonų, centrinių pastatų).	<ul style="list-style-type: none"> Konservacinės paskirties (tik saugomų objektų teritorijose); Kitos paskirties: <ul style="list-style-type: none"> gyvenamosios teritorijos; visuomeninės infrastruktūros teritorijos; rekreacinės teritorijos; bendro naudojimo teritorijos. 	10 – 50	>8	>10	10-20 proc. visuomeninės infrastruktūros teritorijos	10-20 proc. rekreacinės teritorijos	10-20 proc. kitos teritorijos	PR 0	SR 1.1.4.2.1.2* PV 2.2.2*, 2.2.3*, 4.4.1* SR 2.2.3	SR 1.1.8*, 2.1.2* PV 2.1.2*, 2.1.4, 2.1.6**, 4.1.2** PR 2.1.1*, 2.1.1.2, 2.2.2***, 5.1.3	PR 1.2.2, 2.2.1* PR 2.3.1, 3.3.2**	iki 35 m (leidžiama numatyti aukštybinius pastatus, jeigu tai bus Aukštybinių pastatų SP)

Pagal teritorijų planavimo normas planuojama paslaugų teritorija (pagal 1 lentelę – atitinka mokslo paskirties pastatai)

Maksimalus užstatymo intensyvumas sklypuose – **Paslaugų teritorijai 3;**

Maksimalus užstatymo tankis sklypuose – **80 proc.;**

Maksimalus pastatų aukštingumas – **5a. ir daugiau;**

2019-03-PP-SA-AR-2	Lapas	Lapų	Laida
	2	6	0

Pagal LR Teritorijų planavimo normas rekomenduojamos leistinos žemės sklypo užstatymo intensyvumas (UI) ir užstatymo tankis (UT):

Teritorijos naudojimo tipas	Pastatų aukštų skaičius (vnt.)	Didžiausias leistinas žemės sklypų UT (%)	Didžiausias leistinas žemės sklypų UI pagal užstatymo tipus	
			Perimetrinis ar laisvo planavimo užstatymas	atskirai stovintys pastatai
Paslaugų teritorija	1-3	80	2,0	2,5
	4	80	2,5	3
	≥5	80	3,0	3*

*Pastabos: * – ypatingos urbanistinės situacijos atveju, jeigu nepavyksta pasiekti aplinkiniam užstatymui būdingų parametrų, reikalingų užbaigti urbanistinę struktūrą, UI galima didinti iki 5;*

– formuojant aukštybinį užstatymą bendruosiuose ar specialiuosiuose planuose nustatytoje teritorijoje UI gali būti didesnis nei nurodyta lentelėje.

1.3. STATINIO STATYBOS VIETA

- Projektuojamas mokslo paskirties pastatas (7.11) adresu Dariaus ir Girėno g. 32, sklypo kad.Nr.: 0101/0080:1434), Vilniaus mieste. Sklypas nuosavybės teise priklauso UAB „Sniego takas“ .
- Sklype esantys statiniai bus griaujami.

1.4. STATYBOS RŪŠIS

Naujo statinio statyba.

1.5. PROJEKTUOJAMŲ STATINIŲ SĄRAŠAS

Pastatas Nr.1 – Lakūnų rengimo centras. Pastatą sudaro trys antžeminiai aukštai, dalyje pastato projektuojama erdvė per tris aukštus.

1.6. PLANUOJAMŲ STATINIŲ PAGRINDINĖ NAUDOJIMO PASKIRTIS

Pastatas Nr. 1 - Mokslo paskirties pastatai [7.11], lakūnų rengimo centras.

1.7. PLANUOJAMŲ STATINIŲ TECHNINIAI IR PASKIRTIES RODIKLIAI

Numatoma, kad Sklype Burbiškių g. 6, Vilius bus suprojektuota viso 300 butų. Planuojami trys pastatai, kurių kiekvieną sudaro po kelis korpusus. Kiekvienas iš korpusų turi savo liftą ir laiptinę.

Žemės sklypo (Skł.kad.Nr. 0101/0080:1434) rodikliai ir jų atitikimas Bendrajam planui:

	Pagal Bendrojo plano sprendinius	Pagal planuojamus sprendinius
Sklypo plotas	907 m ²	907 m ²
Sklypo užstatymo tankumas	80 proc.	80 proc.
Sklypo užstatymo intensyvumas	≤3.00	1,45

2019-03-PP-SA-AR-3	Lapas	Lapų	Laida
	3	6	0

Želdinių plotas sklype	8 proc.	Daugiau nei 8 proc.
Leistinas aukštų skaičius	-	3 aukštai
Didžiausias leistinas aukštis metrais nuo žemės sklypo vidutinės altitudės iki pastatų viršaus	Iki 35 metrų	15,50 metrų

BENDRIEJI STATINIŲ RODIKLIAI

Pavadinimas	Mato vienetas	Kiekis	Pastabos
I. SKLYPAS			
1. Sklypo plotas	m ²	907	
2. Sklypo užstatymo intensyvumas	%	145	
3. Sklypo užstatymo tankumas	%	80	
II. PASTATAI			
PASTATAS Nr.1 (lakūnų rengimo centras)			
1. Lakūnų rengimo centras			
2. Pastato bendras plotas	m ²	1300	
3. Pastato naudingas plotas	m ²	1300	
4. Pastato tūris.	m ³	10150	
5. Aukštų skaičius.	vnt.	3	
6. Pastato aukštis.	m	15,50	
7. Butų skaičius	vnt.	-	
8. Energinio naudingumo klasė [5.41]		A+	
9. Pastato (patalpų) akustinio komforto sąlygų klasė [5.38]; [5.43]		C	
10. Statinio atsparumo ugniai laipsnis		I	Tikslinama pagal GS užduotį

1.8. AUTOMOBILIŲ IR DVIRAČIŲ STOVĖJIMO VIETŲ POREIKIS

Sklype numatoma suprojektuoti mokslo paskirties pastatą su dviem realaus skrydžio simulatoriais, kur vienu metu galės būti mokomi 4 studentai.

Pagal STR „Gatvės. Bendrieji reikalavimai.“ 30 lentelę nustatomas toks automobilių vietų poreikis:

Eil. Nr.	Pastatų	Minimalus automobilių stovėjimo vietų skaičius
9.	Mokslo paskirties pastatai	
9.1	aukštosios mokyklos	1 vieta 10 studentų

Reikia numatyti vieną vietą automobiliui.

Pagal STR „Gatvės. Bendrieji reikalavimai.“ 43 lentelę nustatomas toks dviračių vietų poreikis:

2019-03-PP-SA-AR-4	Lapas	Lapų	Laida
	4	6	0

Eil. Nr.	Pastatai	Minimalus stovėjimo vietų skaičius
2.	Bendrojo lavinimo, profesinės ir aukštosios mokyklos, kitos mokslo įstaigos	1 vieta 20 moksleivių (studentų)

Reikia numatyti vieną vietą dviračiui.

Pastate nenumatomos jokios administracinės ar kitokios paskirties patalpos, visa administracija įsikūrusi pastatuose Dariaus ir Girėno g. 21, bei dalis administracijos bus įkurdinta baigiamame statyti administraciniame pastate Dariaus ir Girėno g. 21A. Patys studentai yra užsienio šalių piliečiai, kurie tik atvyksta trumpalaikiams mokymams, tad realiai automobilių sustojimo vietos nėra reikalingos. Studentai apgyvendinami viešbutyje LOOP, kuris įsikūręs adresu Dariaus ir Girėno g. 21.

1.9. STATINIO TŪRINIAI SPRENDIMAI

Projektuojamas stačiakampio plano pastatas. Projektuojamas pastatas šlaite, tuo tikslu projektuojamas cokolis rytinėje pastato dalyje. Vakarinėje pastato dalyje projektuojamas įėjimas maksimaliai prisitaikant prie anksčiau suprojektuotos gatvės aukščių. Vakarinėje pastato dalyje taip pat numatomi vartai skrydžio simulatorių įvežimui.

Pastate projektuojama erdvė skrydžių simulatoriams, o dviejose salės kraštinėse numatomos simulatorių funkcijai atlikti būtinos patalpos per tris pastato aukštus.

1.10. STATINIŲ PLANINIAI SPRENDINIAI

Pastatų planiniai sprendiniai parengti remiantis Užsakovo užduotimi, statybos techniniai reglamentais ir higienos normomis.

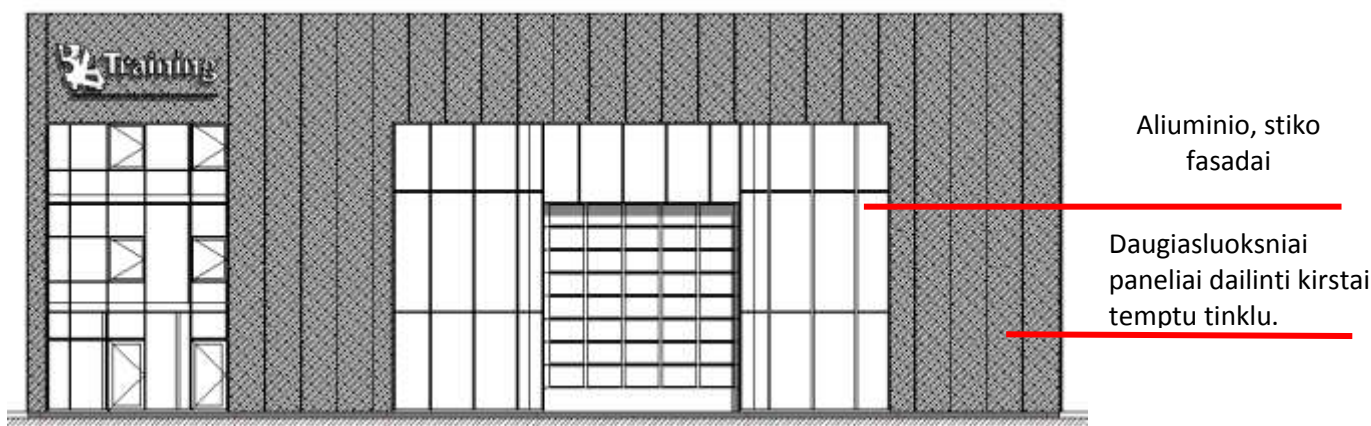
Planinė struktūra. Patalpų funkcinis zonavimas ir ryšiai suplanuoti tokiu būdu, kad užtikrintų patogų interesantų judėjimą, įvertintos evakuacija gaisro atveju. Tolygiai išdėstytos higienos reikalavimus atitinkančios patalpos.

Pastatas projektuojamas 2 aukštų su antresole.

Įėjimai ir įvažiavimai į sklypą projektuojami iš pagrindinio pastato fasado (Dariaus ir Girėno g.)

1.11. FASADŲ SPRENDINIAI

Pastato fasadams pasirinktas sprendinys pagal anksčiau suprojektuotus pilotų rengimo komplekso fasadų sprendinius, kurie stovi sklype Dariaus ir Girėno g.21, tai daugiasluosknių panelių (RAL 9005) ir kirtais tempto tinklo (RAL 9005), bei aliuminio stiklo fasadai (RAL 9005).



Kirtai tempto tinklo ant daugiasluosknio panelio analogas (šiaurinis, vakarinis, pietinis fasadai)

2019-03-PP-SA-AR-5	Lapas	Lapų	Laida
	5	6	0



Daugiasluksnio panelio analogas (rytinis fasadas)



1.12. PASTATO LAIKANČIOS KONSTRUKCIJOS

Pastato laikančių konstrukcijų sprendiniai parengti remiantis Užsakovo užduotimi.

Pastato cokolis projektuojamas iš trisluksnio betono surenkamų elementų.

Pastato laikančios konstrukcijos projektuojamos iš surenkamo gelžbetonio su laikančio mūro intarpais.

Perdangos planuojamos surenkamo gelžbetonio su monolitiniiais ruožais.

Pastato stogas projektuojamas iš surenkamo gelžbetonio, skrydžių simulatorių salei perdengti projektuojamos metalinės santvaros su profiliuotu metalo paklotu.

1.13. PASTATO ATITVAROS

Pastato atitvaros numatomos iš daugiasluksnių sandvič tipo panelių. Pastato šiaurinis, vakarinis ir pietinis fasadai papildomai bus dailinami kirtai temptu tinklu.

1.14. LAUKO INŽINERINIAI TINKLAI

Lauko inžineriniai tinklai bus projektuojami ir prijungiami prie miesto inžinerinių tinklų, pagal išduotas technines sąlygas.

1.15. TREČIŲJŲ ŠALIŲ INTERESAI

Projektuojami pastatai išdėstyti sklype neišlaikant atstumo iki sklypo ribos, kai aukštesniems nei 8,5m statiniams, kiekvienam papildomam aukščio metrui reikia didinti 3m atstumą papildomai 0,5m. Tuo tikslu gauti kaimyninių sklypų savininkų sutikimai.

2019-03-PP-SA-AR-6	Lapas	Lapų	Laida
	6	6	0

Forma patvirtinta
Vilniaus miesto savivaldybės
administracijos direktoriaus
2017 m. lapkričio 28 d.
įsakymu Nr. 30-3071



VILNIAUS MIESTO SAVIVALDYBĖS ADMINISTRACIJA

PRITARIU
Savivaldybės vyriausiasis architektas
(Miesto planavimo departamento direktorius)

(parašas)

2017 m. 06 18 d.

Reg. Nr. PPU 177/19
PROJEKINIŲ PASIŪLYMŲ RENGIMO UŽDUOTIS

2017 m.
Vilnius

1. Projektinių pasiūlymų paskirtis *išreikšti ir pristatyti visuomenei pastato architektūrinę idėją*
2. Informacija apie sumanytą projektuoti statinį *(pildo statytojas):*

2.1.	statinio pavadinimas	Lakūnų rengimo centras, Dariaus ir Girėno g. 32, Vilniuje. Statybos projektas.
2.2.	statybos adresas	Dariaus ir Girėno g. 32, Vilnius.
2.3.	statybos rūšis	Naujo statinio statyba
2.4.	statinio kategorija	Ypatingasis statinys
2.5.	pagrindinė statinio naudojimo paskirtis	Mokslo paskirties pastatas [7.11]
2.6.	statinio bendras, naudingas, pagrindinis plotai	1300 m ²
2.7.	sklypo plotas	0.0907 ha
2.8.	kita informacija (paveldo, saugomos teritorijos)	-


3. Pagrindiniai teritorijų planavimo dokumentų reglamentai ir konteksto charakteristikos *(pildo statytojas):*


		Projektinių pasiūlymų	Bendrasis planas	Specialieji planai	Detalusis planas /senamiesčio apsaugos reglamentai	Aplinkoje vyraujantys
3.1.	žemės naudojimas	Paskirtis: kita Būdas: visuomeninės paskirties teritorijos	Rajonų centrai ir kitos mišrios didelio užstatymo intensyvumo teritorijos			
3.2.	užstatymo tipas	Laisvo planavimo	-			Laisvo planavimo
3.3.	užstatymo tankumas	80 proc.	80 proc.			80 proc. (pagal BP)
3.4.	užstatymo intensyvumas	145 proc.	300 proc. (negyvenamosios paskirties)			300 proc. (pagal BP)

8. Projektinių pasiūlymų vaizdinė informacija (vizualizacijos, maketų nuotraukos) (pildo statytojas):

8.1.	Vizualizacijos
8.2.	
8.3.	

9. Kiti duomenys (projektinių pasiūlymų rengimo terminai, statytojui pateikiamų projektinių pasiūlymų kopijos ir kita) (pildo statytojas)

Statytojas (užsakovas) UAB „Sniego takas“ direktorius Renatas Bilėnas  (fizinis arba juridinis asmuo) (parašas)

Projektinių pasiūlymų rengėjas PV Vytautas Augustinavičius 30378  (projektavimo organizacija, projekto vadovas) (parašas)

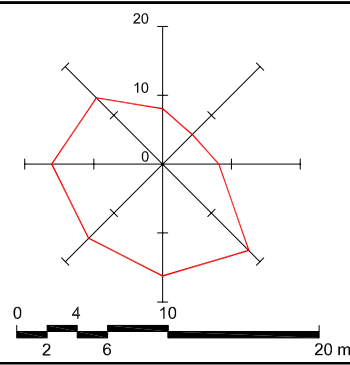
3. GRAFINĖ DALIS

3.1. BRĖŽINIŲ SĄRAŠAS

Lapo Nr.	Brėžinio pavadinimas
SP.01	Sklypo planas
A.01.1	Pirmo aukšto planas
A.01.2	Antro aukšto planas
A.01.3	Trečio aukšto planas
A.01.4	Stogo planas
A.02.1	Pjūvis
A.03.1	Fasadai tarp ašių G-A ir 4-1
A.03.2	Fasadai tarp ašių A-g ir 1-4
A.03.3	Vizualizacija-1
A.03.4	Vizualizacija-2
A.03.5	Vizualizacija-3

TOPONUOTRAUKOS DERINIMO NUORAŠAI

SĮ „Vilniaus planas“ Geografinių informacinių sistemų poskyris Dovilė Straždienė					
010100801442					
Esamos požeminės komunikacijos suderintos:					
Nr.	Istaigos pavadinimas	Data	V.Pavardė	Parašas	Pastabos
1	Vilniaus m. MPD	2018.12.19	B. Bevilaitis	<i>[Signature]</i>	
2	UAB „Vilniaus ops.“	2018.12.14	A. Anikonis	<i>[Signature]</i>	
3	Telia Lietuva AB	2018.12.18	V. Vainius	<i>[Signature]</i>	
4	AB „VST“	2018.12.11	M. Valaševičius	<i>[Signature]</i>	
5	AB „Energijos skirstymo operatorius“ Reg. Nr. 22186	2018.12.10	K. Kravunovs	<i>[Signature]</i>	Reg. Nr. 22186
7	UAB „Vilniaus Viešasis transportas“	2018.12.14	P. Račelis	<i>[Signature]</i>	
8	LITGRID	2018.12.14	P. Račelis	<i>[Signature]</i>	
9	UAB „Skaidula“	2018.12.14	P. Račelis	<i>[Signature]</i>	
UAB „BALTIJOS MATAVIMŲ ORGANIZACIJA“ „BALTIJOS MATAVIMŲ ORGANIZACIJA“ LTD. Vilniaus m. sav. Vilniaus m. Dariaus ir Girėno g. 32 Skl. Kad. Nr. 0101/0080/1434 TOPOGRAFINIS PLANAS M 1:500					



PAGRINDINIAI SKLYPO TECHNINIAI RODIKLIAI

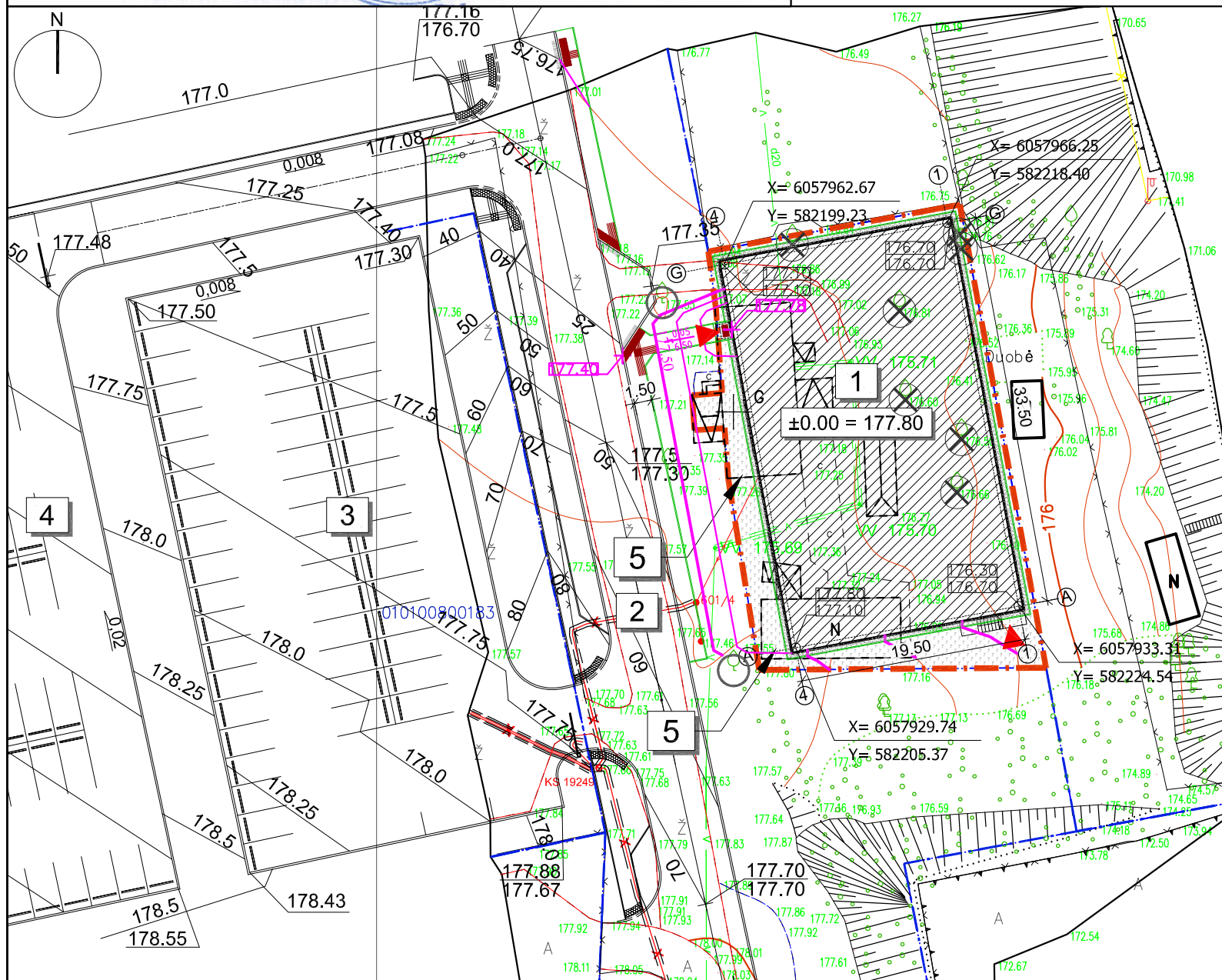
Sklypo plotas (0101/0080:1434)	907 m ²
Sklypo užstatymo tankumas	78 proc.
Sklypo užstatymo intensyvumas	0,00
Apželdintas sklypo plotas (153,90 kv.m.)	16,96 %

SUTRUMPINIMAI


Žymėjimas	Eksplikacija
1	Lakūnų rengimo centras
2	Gatvė (ankščiau suprojektuota) SLD NR.:LSNS-01-180319-00399
3	Automobilių stovėjimo aikštelė (ankščiau suprojektuota) SLD NR.:LSNS-01-180319-00399
4	Automobilių stovėjimo aikštelė (ankščiau suprojektuota) SLD NR.:LSNS-01-180319-00399
5	Esami nugriauti pastatai SLD NR.:

SUTARTINIAI ŽYMĖJIMAI

Žymėjimas	Eksplikacija
	Sklypo riba (sklypo kad.Nr.0101/0080:1434)
	Kaimyninių sklypų ribos
	Gatvių raudonosios linijos
	Naujai statomas pastatas - Lakūnų rengimo centras
	Esami pastatai
	Esami nugriauti pastatai (sklype kad.Nr.0101/0080:1434)
	Įėjimai į pastatą
	Saugomi esami medžiai
	Kertami medžiai
	Paviršių nužymėjimas (ŽN reikalavimai)
	Projektuojamos horizontalės
	Absoliutinė altitudė



SITUACIJOS SCHEMA



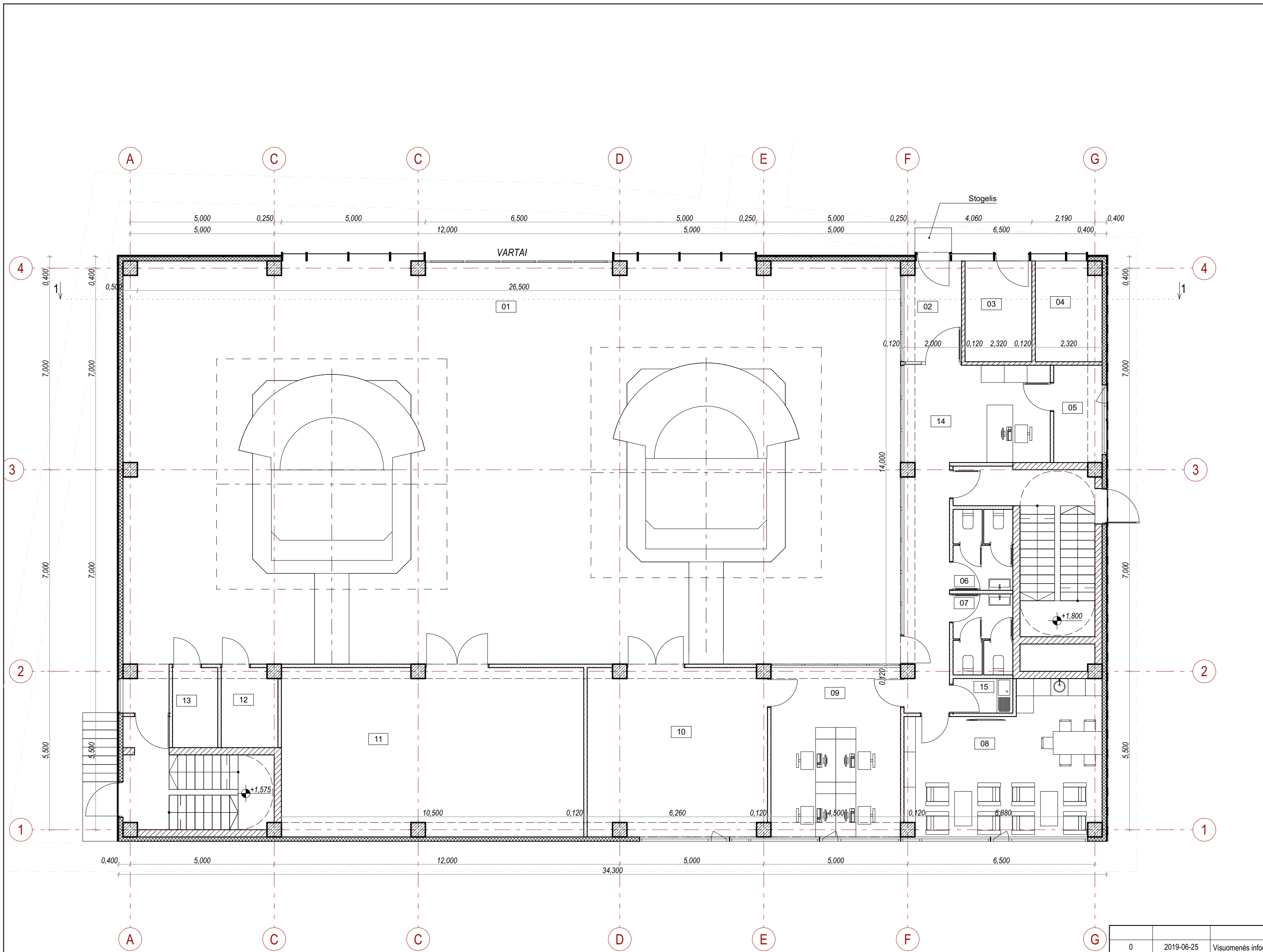
esama past.komp.alt.
jektuojama past.komp.alt.

SUTARTINIAI ŽYMĖJIMAI

Žymėjimas	Eksplikacija
	Šaligatvio bortas
	Žemintas kelio/šaligatvio bortas
	Veja
	Pėsčiųjų takai: betoninės trinkelės
	Nuogrinda: skalda
	Automobilių važiuojamoji dalis: asfaltas

LAIDA	IŠLEIDIMO DATA	LAIDOS STATUSAS. KEITIMO PRIE ŽASTIS (JEI TAIKOMA)
-------	----------------	--

Atestato Nr.	 P. Lukšio g. 32, LT-08222 Vilnius www.vas.lt	Komplekso numeris: 2019-03 Statinio projekto pavadinimas: Lakūnų rengimo centras. Dariaus ir Girėno g. 32, Vilniuje. Statybos projektas.	
		30378	PV/Arch. V. Augustinavičius
Statytojas:		UAB "Sniego takas"	SKLYPO PLANAS M 1:500
LT	2019/03-01-TP-SP-01		Laida 0 Lapas 1 Lapų 1



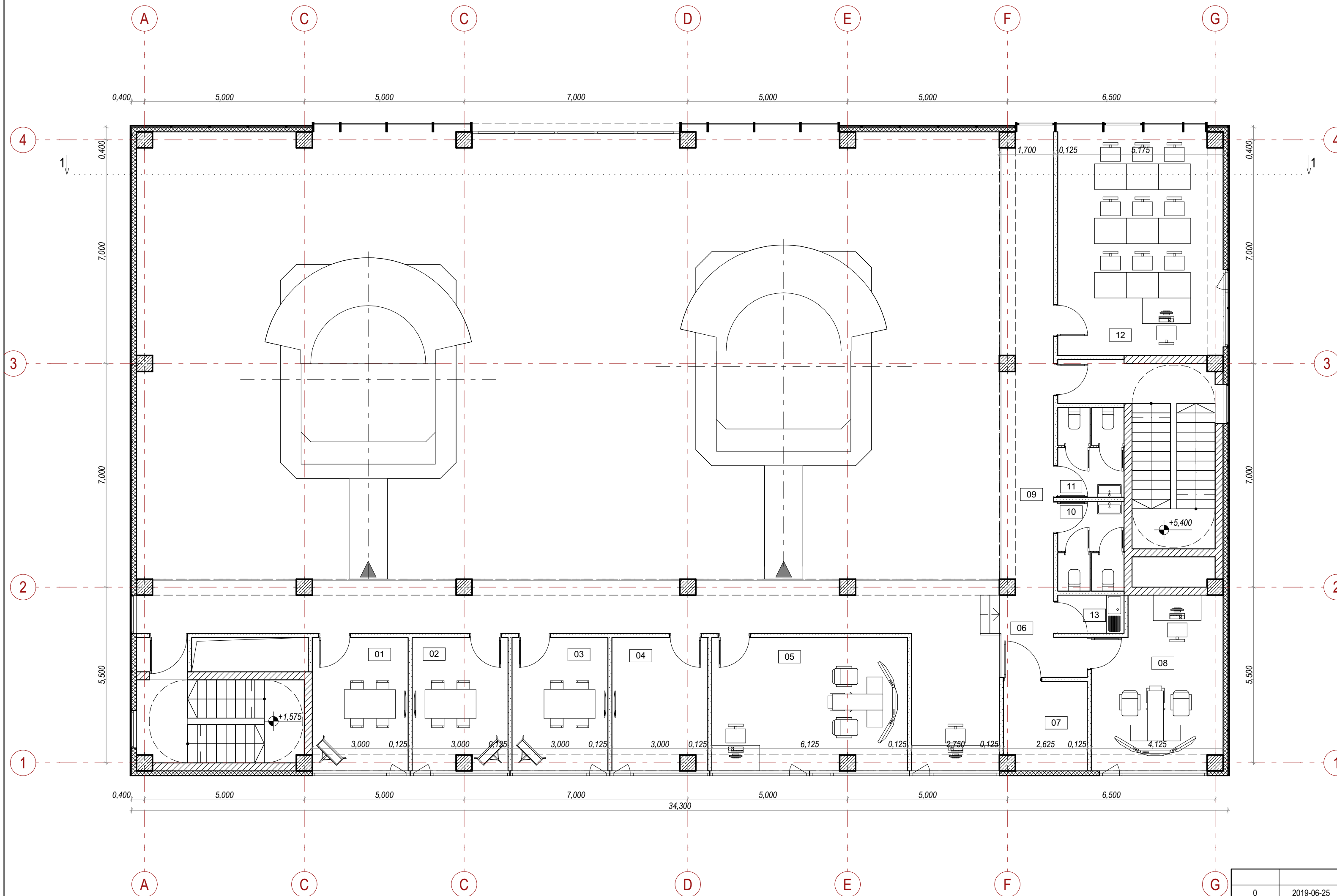
Pirmo aukšto patalpų eksplikacija		
Pat. Nr.	Patalpos pavadinimas	Plotas
01	Simuliatorių salė	378,32
02	Tambūras	7,62
03	Elektros įvado patalpa	8,72
04	Vandens įvado patalpa	7,87
05	Pagalbinė patalpa	5,68
06	Tualetas moterų	5,84
07	Tualetas vyrų	5,84
08	Poilsio patalpa	32,25
09	Inžinierių patalpą	26,78
10	Pagalbinė patalpa	36,03
11	Serverinė	61,30
12	Kompresorinė	5,33
13	Archyvas	5,20
14	Koridorius	31,15
15	Valytojų patalpa	2,49
		620,42 m²

0	2019-06-25	Visuomenės informavimui
LAIDA	IŠLEIDIMO DATA	LAIDOS STATUSAS. KEITIMO PRIEŽASTIS (JEI TAIKOMA)

Atestato Nr. 30378	VILNIAUS ARCHITECTŪROS STUDIJA P. Lukšio g. 32, LT-08222 Vilnius www.vas.lt	Statinio projekto pavadinimas: Lakūnų rengimo centras. Dariaus ir Girėno g. 32, Vilniuje. Statybos projektas.	
		Statinio numeris ir pavadinimas: Pastao numeris sklypo plane -01 Lakūnų rengimo centras	
PV / Arch.	V. Augustinavičius	Dokumento pavadinimas: Pirmo aukšto planas	Laida 0
LT	Statytojas: UAB „Sniego takas“	Dokumento žymuo: 2019/03-01-PP-SA-A.01.1	Lapas Lapų A.01.1 -

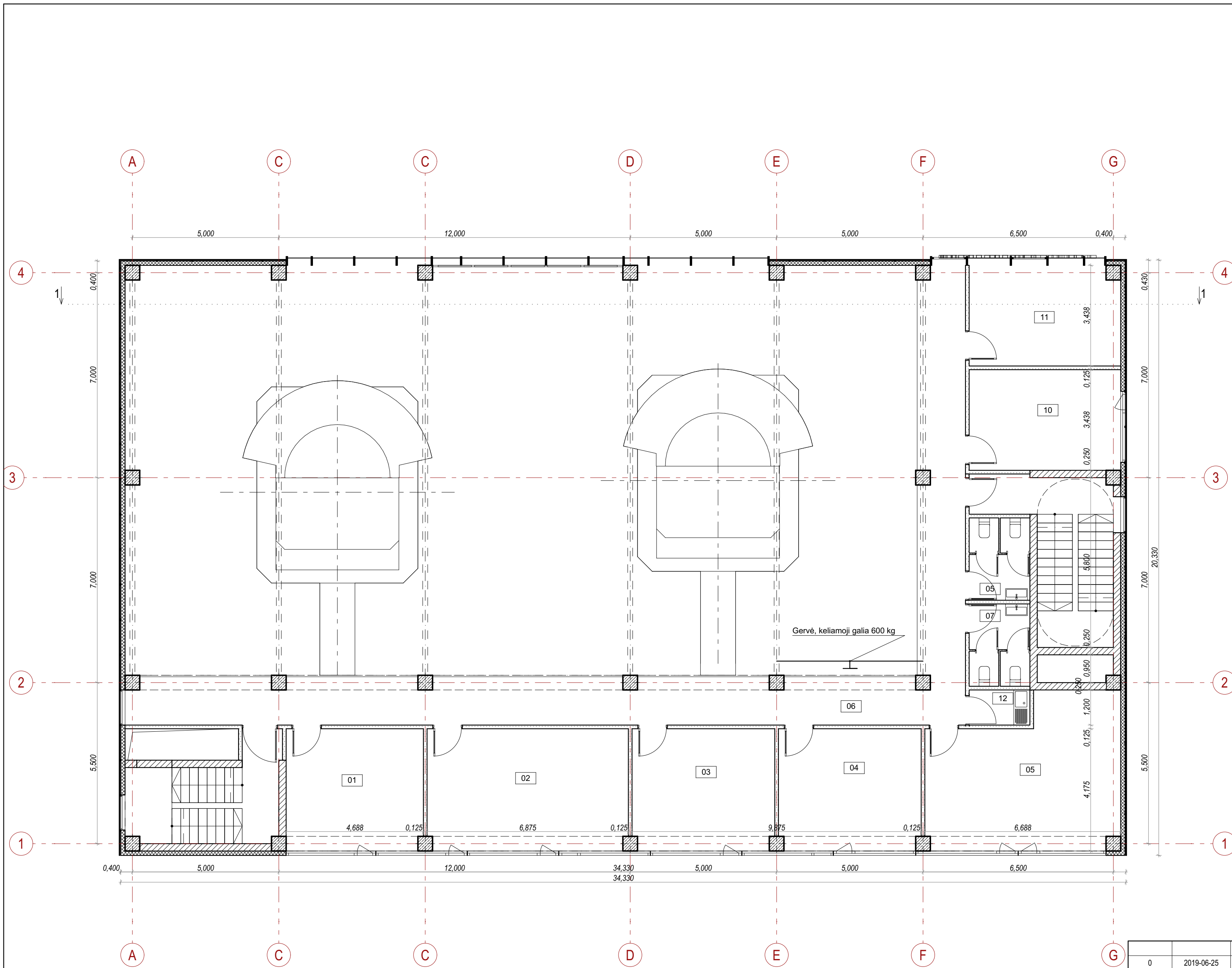
02 Antro aukšto patalpų eksplikacija

Pat. Nr.	Patalpos pavadinimas	Plotas
01	Pasitarimo po skrydžio pat.	12,65
02	Pasitarimo prieš skrydį pat.	12,40
03	Pasitarimo po skrydžio pat.	12,65
04	Pasitarimo prieš skrydį pat.	12,65
05	IPT simulatoriaus patalpa	25,32
06	Koridorius	60,95
07	IPT simulatoriu kompiuteriu patalpa	7,16
08	IPT simulatoriaus patalpa	20,92
09	Koridorius	23,70
10	Tualetas vyrų	5,84
11	Tualetas moterų	5,84
12	Pagalbinė patalpa	36,88
13	Valytojų patalpa	2,48
		239,44 m²



0	2019-06-25	Visuomenės informavimui
LAIDA	IŠLEIDIMO DATA	LAIDOS STATUSAS. KEITIMO PRIEŽASTIS (JEI TAIKOMA)
Atestato Nr.	VILNIAUS ARCHITECTŪROS STUDIJA P. Lukšio g. 32, LT-08222 Vilnius www.vas.lt	Statinio projekto pavadinimas: Lakūnų rengimo centras. Dariaus ir Girėno g. 32, Vilniuje. Statybos projektas.
30378	PV / Arch. V. Augustinavičius	Statinio numeris ir pavadinimas: Pastao numeris sklypo plane -01 Lakūnų rengimo centras
		Dokumento pavadinimas: Antro aukšto planas
		Laida O
LT	Statytojas: UAB „Sniego takas“	Dokumento žymuo: 2019/03-01-PP-SA-A.01.2
		Lapas Lapų A.01.2 -

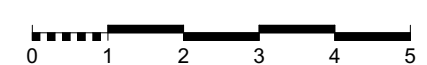


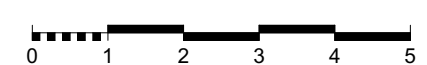
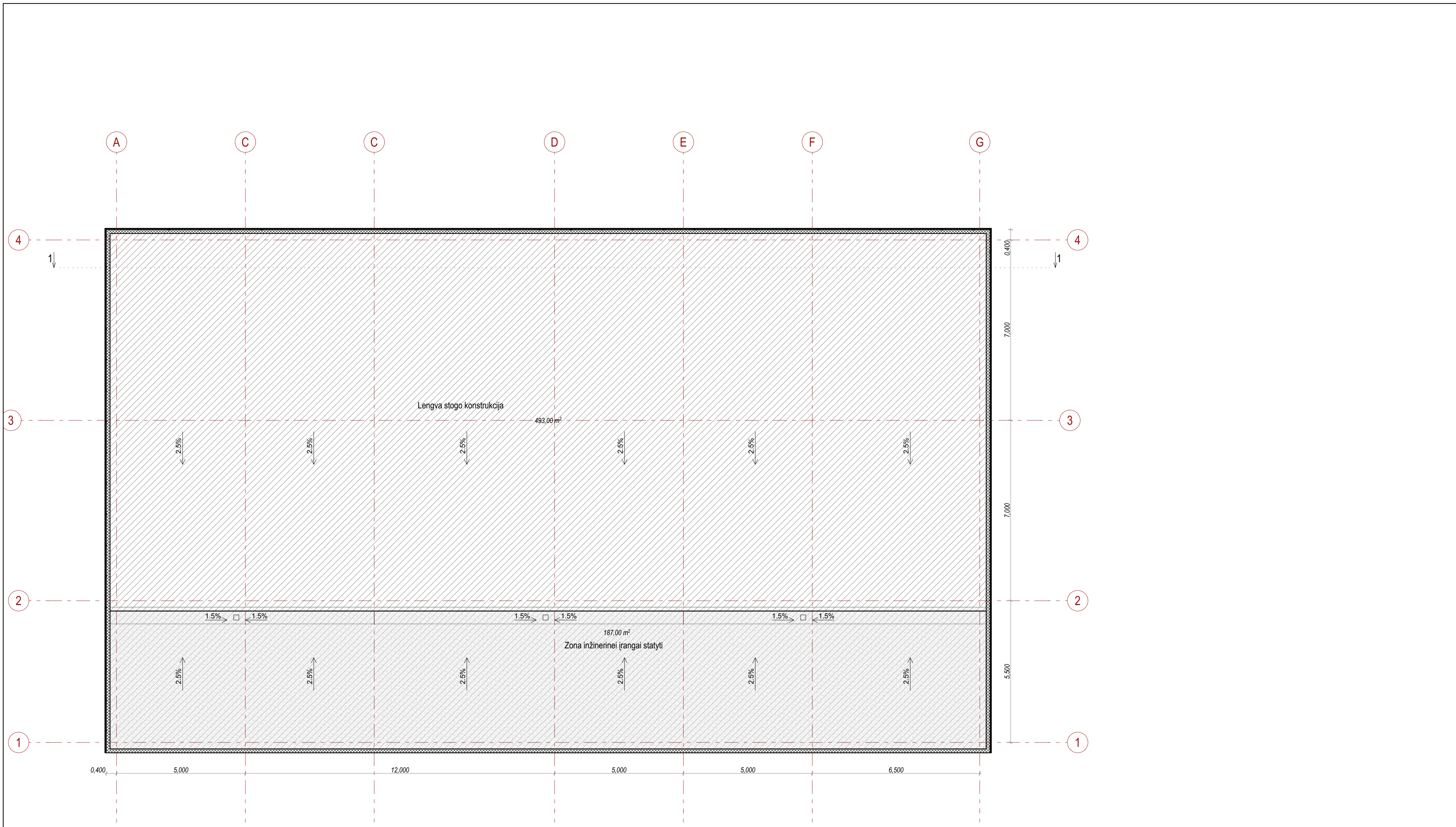


03 Trečio aukšto patalpų eksplikacija		
Pat. Nr.	Patalpos pavadinimas	Plotas
01	Kabinetas	19,48
02	Kabinetas	28,52
03	Kabinetas	19,48
04	Kabinetas	20,17
05	Tualetas moterų	5,84
05	Kabinetas	31,52
06	Koridorius	71,70
07	Tualetas vyrų	5,84
10	Kabinetas	17,79
11	Kabinetas	18,44
12	Valytojų patalpa	2,48
		241,26 m ²

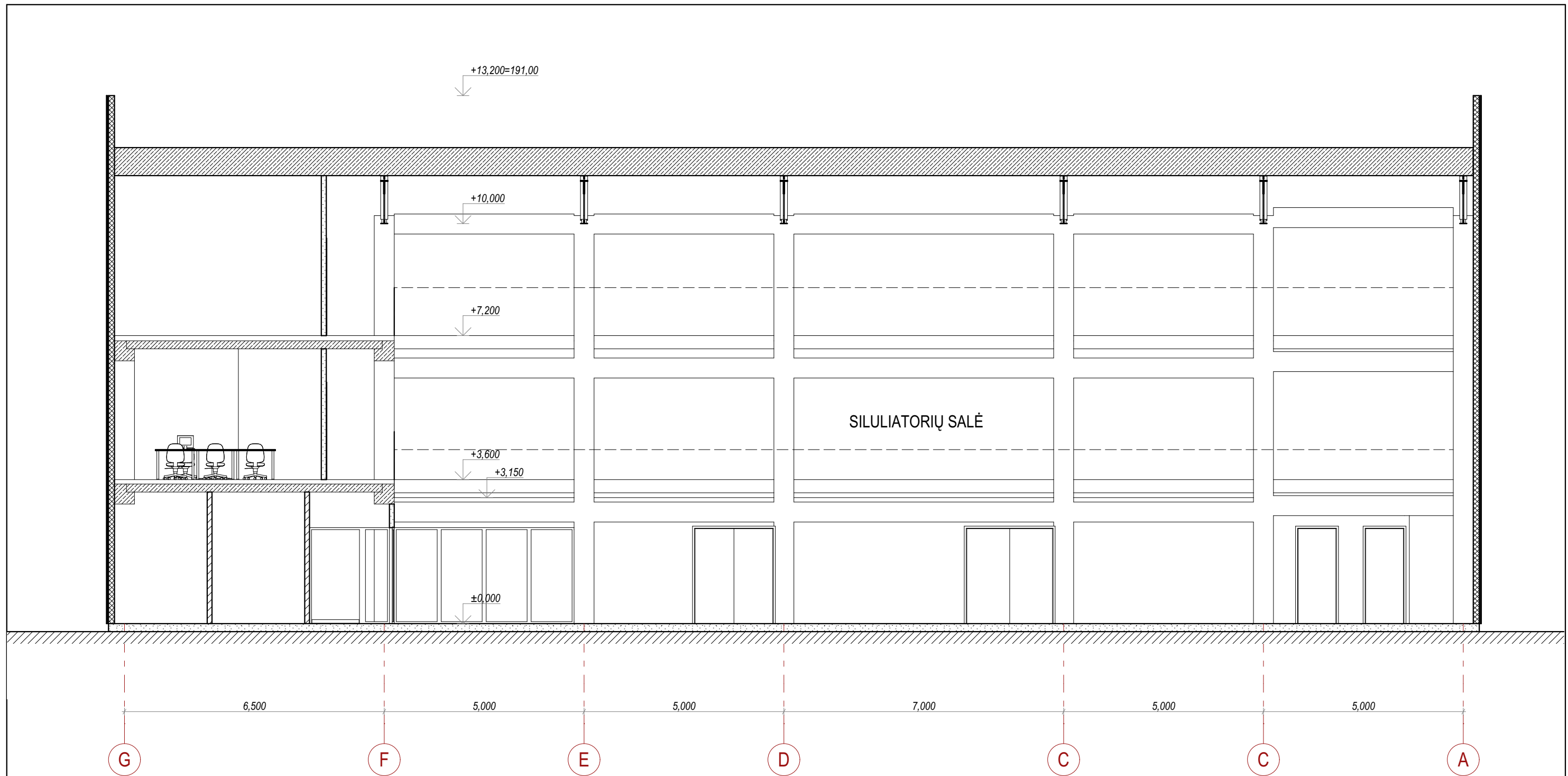
0	2019-06-25	Visuomenės informavimui
LAIDA	IŠLEIDIMO DATA	LAIDOS STATUSAS. KEITIMO PRIEŽASTIS (JEI TAIKOMA)

Atestato Nr. 30378	VILNIAUS ARCHITECTŪROS STUDIJA	P. Lukšio g. 32, LT-08222 Vilnius www.vas.lt	Statinio projekto pavadinimas: Lakūnų rengimo centras. Dariaus ir Girėno g. 32, Vilniuje. Statybos projektas.	Laida
PV / Arch.	V. Augustinavičius		Dokumento pavadinimas: Trečio aukšto planas	O
LT	Statytojas: UAB „Sniego takas“	Dokumento žymuo: 2019/03-01-PP-SA-A.01.3	Lapas	Lapų
			A.01.3	-



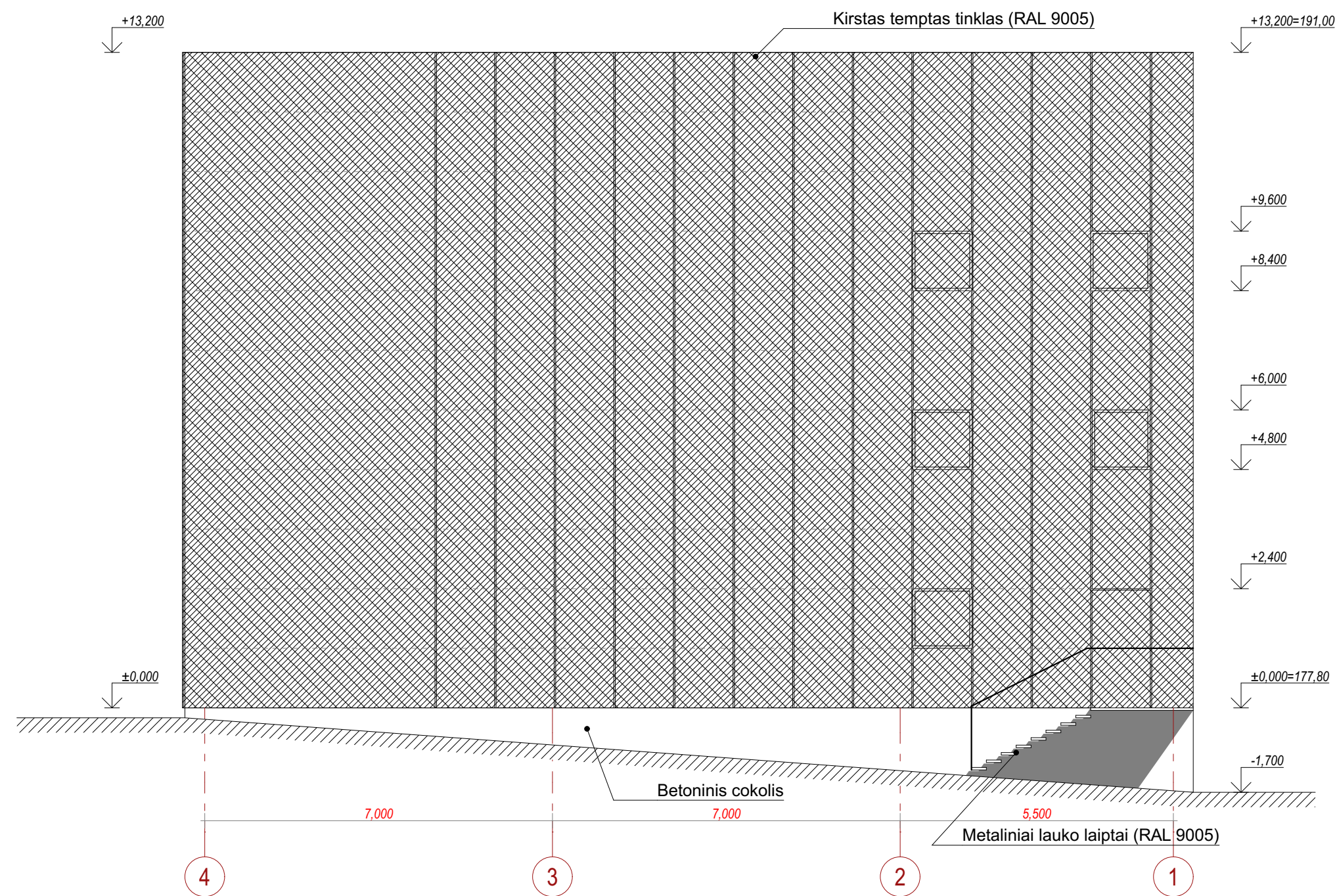
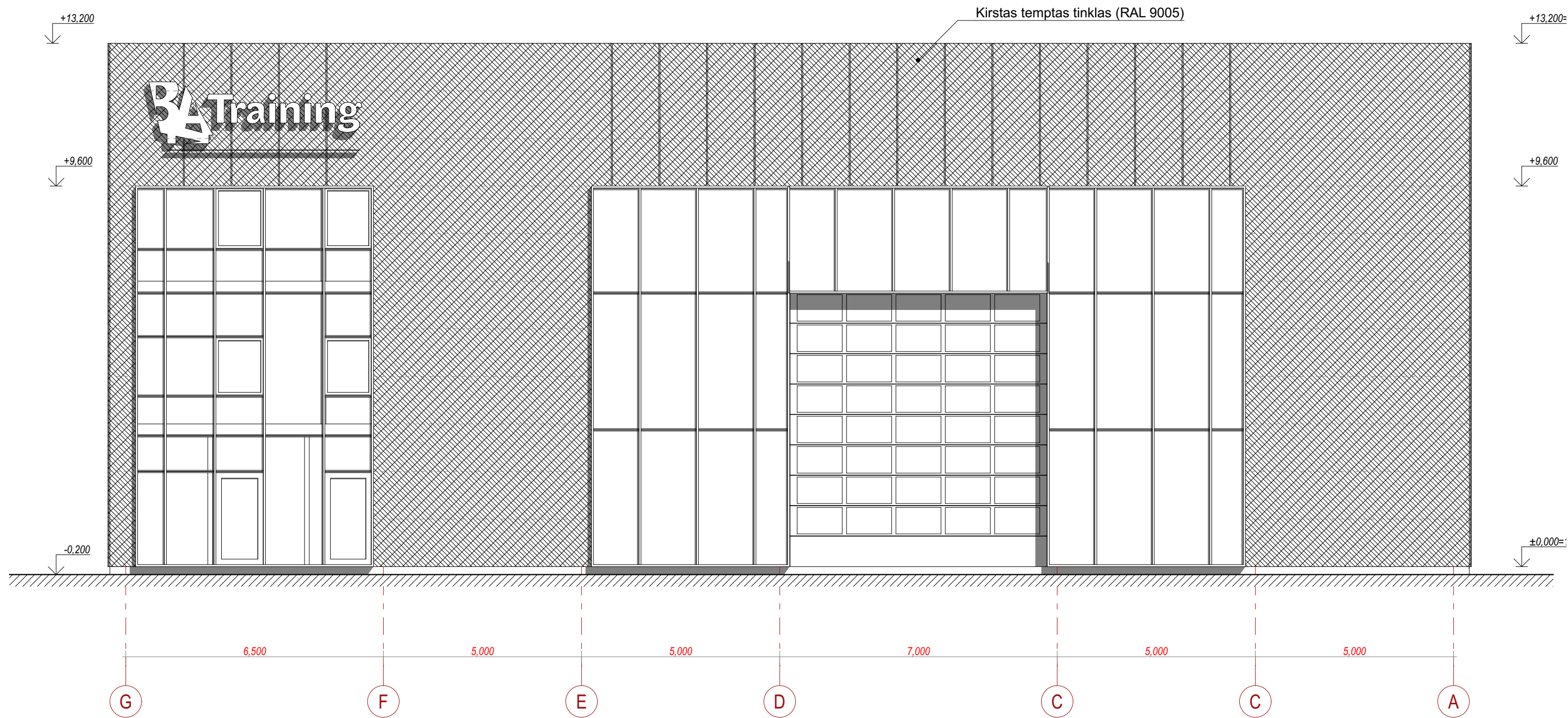


0	2019-06-25	Visuomenės informavimui
LAIKA	ĮŠLEIDIMO DATA	LAIKOS STATUSAS. KEITIMO PRIEŽASTIS (JEI TAIKOMA)
Atestato Nr. 30378 VILNIAUS ARCHITECTŪROS STUDIJA P. Lukšio g. 32, LT-08222 Vilnius www.vas.lt	PV / Arch. V. Augustinavičius	Statinio projekto pavadinimas: Lakūnų rengimo centras. Dariaus ir Girėno g. 32, Vilniuje. Statybos projektas.
		Statinio numeris ir pavadinimas: Pastao numeris sklypo plane -01 Lakūnų rengimo centras
		Dokumento pavadinimas: Stogo planas
LT	Statytojas: UAB „Sniego takas“	Dokumento žymuo: 2019/03-01-PP-SA-A.01.4
		Laida O Lapas A.01.4 Lapų -

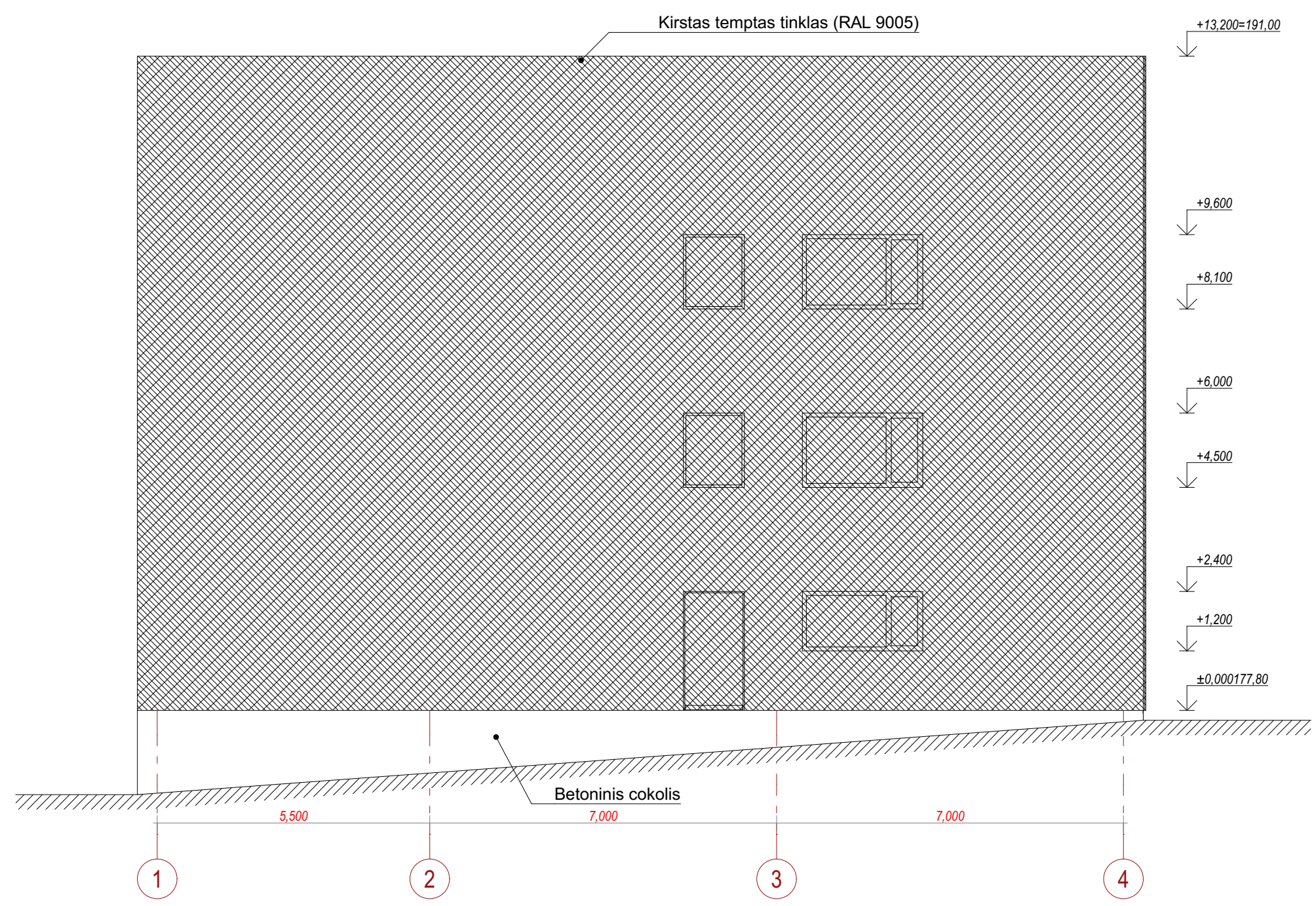
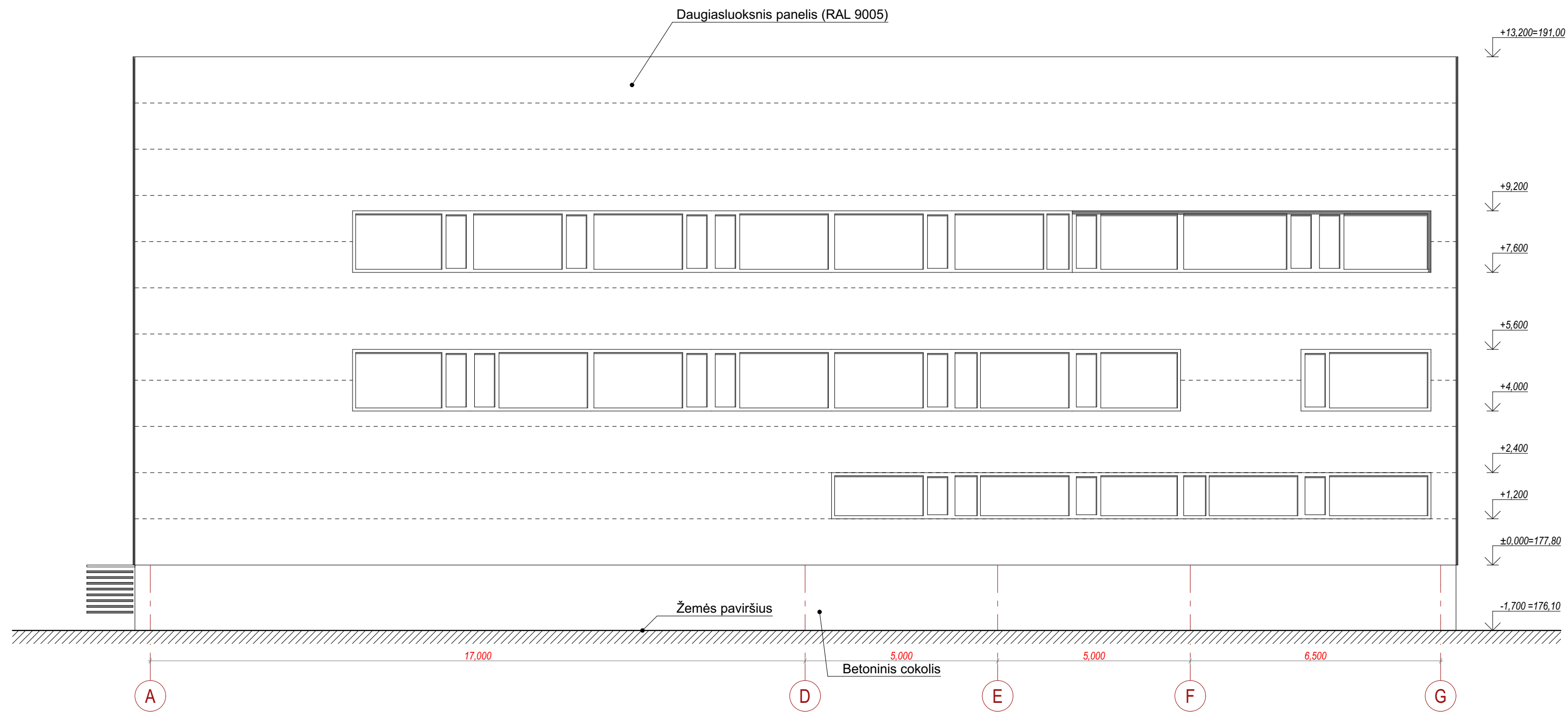


0	2019-06-25	Visuomenės informavimui
LAI DA	IŠLEIDIMO DATA	LAI DOS STATUSAS. KEITIMO PRIEŽASTIS (JEI TAI KOMA)

Atestato Nr. 30378	VILNIAUS ARCHITECTŪROS STUDIJA P. Lukšio g. 32, LT-08222 Vilnius www.vas.lt	PV / Arch. V. Augustinavičius	Statinio projekto pavadinimas: Lakūnų rengimo centras. Dariaus ir Girėno g. 32, Vilniuje. Statybos projektas. Statinio numeris ir pavadinimas: Pastao numeris sklypo plane -01 Lakūnų rengimo centras	Laida O
LT	Statytojas: UAB „Sniego takas“	Dokumento žymuo: 2019/03-01-PP-SA-A.02.1	Lapas -	Lapų -



0	2019-06-25	Visuomenės informavimui
LAIDA	ĮŠLEIDIMO DATA	LAIDOS STATUSAS. KEITIMO PRIEŽASTIS (JEI TAIKOMA)
Atestato Nr. 30378	VILNIAUS ARCHITECTŪROS STUDIJA P. Lukšio g. 32, LT-08222 Vilnius www.vas.lt	Statinio projekto pavadinimas: Lakūnų rengimo centras. Dariaus ir Girėno g. 32, Vilniuje. Statybos projektas. Statinio numeris ir pavadinimas: Pastao numeris sklypo plane -01 Lakūnų rengimo centras
PV / Arch.	V. Augustinavičius	Dokumento pavadinimas: Fasadai tarp ašių G-A ir 4-1
LT	Statytojas: UAB „Sniego takas“	Dokumento žymuo: 2019/03-01-PP-SA-A.03.1
		Laida O
		Lapas A.03.1
		Lapu -



0	2019-06-25	Visuomenės informavimui
LAIDA	IŠLEIDIMO DATA	LAIDOS STATUSAS. KEITIMO PRIEŽASTIS (JEI TAIKOMA)
Atestato Nr. 30378	VILNIAUS ARCHITECTŲ STUDIJA P. Lukšio g. 32, LT-08222 Vilnius www.vas.lt	Statinio projekto pavadinimas: Lakūnų rengimo centras. Dariaus ir Girėno g. 32, Vilniuje. Statybos projektas.
PV / Arch.	V. Augustinavičius	Statinio numeris ir pavadinimas: Pastao numeris sklypo plane -01 Lakūnų rengimo centras
		Dokumento pavadinimas: Fasadai tarp ašių A-g ir 1-4
LT	Statytojas: UAB „Sniego takas“	Dokumento žymuo: 2019/03-01-PP-SA-A.03.2
		Laida O
		Lapas A.03.2
		Lapų -





Projektuojamas lakūnų rengimo centras



Atestato Nr. 30378	VILNIAUS ARCHITECTŪROS STUDIJA	P. Lukšio g. 32, LT-08222 Vilnius www.vas.lt	Statinio projekto pavadinimas: Lakūnų rengimo centras. Dariaus ir Girėno g. 32, Vilniuje. Statybos projektas.	
			Statinio numeris ir pavadinimas: Pastao numeris sklypo plane -01 Lakūnų rengimo centras	
			Dokumento pavadinimas: Vizualizacija-1	Laida 0
LT	Statytojas: UAB „Sniego takas“		Dokumento žymuo: 2019/03-01-PP-SA-A.03.3	Lapas A.03.3 Lapų -



Projektuojamas lakūnų rengimo centras

Atestato Nr. 30378	 VILNIAUS ARCHITEKTŪROS STUDIJA	P. Lukšio g. 32, LT-08222 Vilnius www.vas.lt	Statinio projekto pavadinimas: Lakūnų rengimo centras. Dariaus ir Girėno g. 32, Vilniuje. Statybos projektas.		
			Statinio numeris ir pavadinimas: Pastao numeris sklypo plane -01 Lakūnų rengimo centras		
			Dokumento pavadinimas: Vizualizacija-2	Laida 0	
LT	Statytojas: UAB „Sniego takas“	V. Augustinavičius 	Dokumento žymuo: 2019/03-01-PP-SA-A.03.4	Lapas A.03.4	Lapų -



Atestato Nr.	 VILNIAUS ARCHITEKTŪROS STUDIJA	P. Lukšio g. 32, LT-08222 Vilnius www.vas.lt	Statinio projekto pavadinimas: Lakūnų rengimo centras. Dariaus ir Girėno g. 32, Vilniuje. Statybos projektas.	
			Statinio numeris ir pavadinimas: Pastao numeris sklypo plane -01 Lakūnų rengimo centras	
30378	PV / Arch.	V. Augustinavičius 	Dokumento pavadinimas: Vizualizacija-3	
			Laida	O
LT	Statytojas: UAB „Sniego takas“		Dokumento žymuo: 2019/03-01-PP-SA-A.03.5	Lapas A.03.5
			Lapu	-