







UAB "ARCHITEKTŪROS KŪRYBINĖ GRUPĖ"

A. Tumėno g. 4-25, Vilnius
Tel. 264 74 65

**Administracinis pastatas (7.2) Ukmergės g. 126
(Žemės sklypo kadasto Nr. 0101/0031:252) Vilnius;
Statybos projektas**

Statinio kategorija	Ypatingas statinys
Statybos rūšis	Nauja statyba
Dalis	Architektūros
Stadija	Projektiniai pasiūlymai 17/10/15- 63 AS
Užsakovas	UAB „AŠIS“ Į/K 304788106, Saltoniškių g.9B, Vilnius
Projektuotojas	UAB „Architektūros kūrybinė grupė“ atestato Nr. 1958 A. Tumėno g. 4-25, Vilnius Tel. (8 5) 264 74 64; el. paštas: akg@akg.lt
UAB „AKG“ direktorius	 R. Bimba (A2040)
PV	 N. Podpriatov (5372)
PDV	 D. Sabaliauskienė (1107A, 2753)
Architektas	 R. Bimba (A2040)
Architektė	 A. Janulytė
Architektė	 V. Cvetkova

Objektas:

ADMINISTRACINĖS PASKIRTIES PASTATAS (7.2) Ukmergės g.126 (kad. Nr. 0101/0031:252) Vilnius. Statybos projektas

DOKUMENTŲ SUDĖTIES ŽINIARAŠTIS

Eil. Nr.	Pavadinimas	Puslapio Nr.
1	Titulinis lapas	1
2	Projekto dokumentų sudėties žiniaraštis	2
3	Projektuojamo pastato bendrieji rodikliai	3-4
4	Aiškinamasis raštas	5-21
5	Teritorijų planavimo dokumento patikrinimo aktas	22
6	Detalusis planas. Sklypo (kad. nr. 0101/0031:252) Ukmergės g. 126 detaliojo plano (reg. nr. 54391) sprendinių koregavimas	23
7	Miesto schema	24
8	Vilniaus senamiesčio apsaugos zonų schema	25
9	Esamos situacijos fotofiksacijos	26-29
10	Esamos situacijos schema	30
11	Situacijos schema su projektuojamu pastatu	31
12	Maketo fotofiksacijos	32-33
13	Panoramos	34-40
14	Pėsčiųjų takų schema	41
15	Ištrauka iš Vilniaus miesto dviračių takų specialiojo plano	42
16	Dviračių takų schema	43
17	Transporto ryšių schema	44
18	Žaliųjų zonų schema	45
19	Vidinė kvartalo erdvė	46
20	Žemės paviršiaus vidutinės altitudės skaičiavimas	47
21	Genplanas M1:500	48
22	-3 rūšio planas M1:500	49
23	-2 rūšio planas M1:500	50
24	-1 rūšio planas M1:500	51
25	1 aukšto planas M1:500	52
26	Tipinio aukšto planas M1:500	53
27	Pjūvis 1-1	54
28	Pjūvis 2-2	55
29	Pjūvis 3-3	56
30	Fasadas tarp ašių B-T	57
31	Fasadas tarp ašių 12-2	58
32	Fasadas tarp ašių T-B	59
33	Fasadas tarp ašių 3-12	60
34	Vizualizacijos	61-66

ETAPAS	Objektas:	Žiniaraštis		Laida
PP	ADMINISTRACINĖS PASKIRTIES PASTATAS (7.2) Ukmergės g.126 (kad. Nr. 0101/0031:252) Vilnius	17/10/15- 63 AS	LAPAS	0
			1	LAPŲ 1

ADMINISTRACINĖS PASKIRTIES PASTATAS (7.2) Ukmergės g.126 (kad. Nr. 0101/0031:252) Vilnius. Statybos projektas

BENDRIEJI STATINIO RODIKLIAI

Detalaus plano nustatyti sklypo reglamentai		Projektuojamo pastato bendrieji rodikliai	
Sklypo plotas	11935m ²	Sklypo plotas	11935m ²
Žemės naudojimo pobūdis	Komercinės paskirties objektų teritorijos (K)	Žemės naudojimo pobūdis	Komercinės paskirties objektų teritorijos (K)
Pastatų aukštų skaičius	≤7 aukštai	Pastatų aukštų skaičius	6 aukštai
Statinių aukštis nuo žemės paviršiaus	≤25m	Statinių aukštis nuo žemės paviršiaus	25 m
Statinių absoliutinė altitudė	alt. ≤145.00	Statinių absoliutinė altitudė	alt. 141.75
Antžeminio užstatymo tankis %	≤80%	Antžeminio užstatymo tankis %	60%
Užstatymo intensyvumas	≤3.0	Užstatymo intensyvumas	2.93
Priklausomųjų želdynų ir želdinių teritorijos dalis	≥20	Priklausomųjų želdynų ir želdinių teritorijos dalis	2390 m ² -20%
		Bendras pastato plotas	58864m ²
		Antžeminės dalies bendras plotas	34975m ²
		Požeminės dalies bendras plotas	23889m ²
		Parkavimo vietų skaičius požeminėje parkavimo aikštelėje	754 vietos

		Parkavimo vietų skaičius sklype	18 vietų
		Energetinio efektyvumo klasė	A+

UAB „ARCHITEKTŪROS KŪRYBINĖ GRUPĖ“

Direktorius: Remigijus Bimba

AIŠKINAMASIS RAŠTAS

TURINYS

1	BENDRIEJI DUOMENYS	2
2	PAVELDOSAUGINĖ DALIS	2
3	ARCHITEKTŪROS DALIS	7
3.1	Sklypo planas	7
3.2	Architektūriniai - statybiniai sprendiniai	8
3.3	Planiniai sprendiniai	8
3.4	Poveikis nekilnojamojų kultūros vertybių apsaugos objektams	8
4	KONSTRUKCIJŲ DALIS	9
5	ENERGETINIS EFEKTYVUMAS	9
6	VIDAUS INŽINERINIAI TINKLAI	10
7	GAISRINĖ SAUGA.....	13
7.1	Gaisro aptikimo ir signalizavimo sistema	13
7.2	Išpėjimo apie gaisrą ir evakuacijos valdymo sistema	14
7.3	Vėdinimo ir kitų sistemų automatizavimas	14
7.4	Vidaus gaisrinio vandentiekio sistema	14
7.5	Lauko gaisrinio vandentiekio sistema.....	14
7.6	Dūmų šalinimo sistema	15
7.7	Apsaugos nuo žaibo ir elektros instaliacijos sistema	15
7.8	Architektūriniai sprendiniai	16
7.9	Konstruktiniai sprendiniai.....	16
7.10	Stacionarios gaisro gesinimo sistemos	17
7.11	Ugniagesių liftai	17

ETAPAS	Objektas: ADMINISTRACINĖS PASKIRTIES PASTATAS (7.2) Ukmergės g.126 (kad. Nr. 0101/0031:252) Vilnius	Aiškinamasis raštas			Laida
PP		17/10/15- 63 AS	LAPAS	LAPŲ	0
			1	17	PSL. NR.

1 BENDRIEJI DUOMENYS

Administracinės paskirties pastatas projektuojamas Ukmergės g. 126 (sklypo kad. Nr. 0101/0031:252) Vilniuje. Sklypo užimamas bendras plotas 11935 m². Sklypo nuosavybės teisė priklauso UAB "Ašis".

Nauja statyba. Ypatingas statinys. Administracinis pastatas (7.2)

Projektiniai pasiūlymai rengiami remiantis šiais dokumentais:

- Užsakovo pateikta projektavimo užduotimi
- Sklypo (Kad. Nr. 0101/0031:252) Ukmergės g. 126 Detaliojo plano (Reg. Nr. 54391) Sprendinių koregavimu.
- Vilniaus miesto bendruoju planu.

Detalaus plano nustatyti reqlamentai

Sklypo plotas	11935m ²
Žemės naudojimo pobūdis	Komercinės paskirties objektų teritorijos (K)
Pastatų aukštų skaičius	≤7aukštai
Statinių aukštis nuo žemės paviršiaus	≤25m
Statinių aukščio absoliutinė altitudė	alt. ≤145.00
Antžeminis užstatymo tankis	≤80%
Užstatymo intensyvumas	≤3.0
Priklausomųjų želdynų ir želdinių teritorijos dalis	≥20

Projektuojamo pastato bendrieji rodikliai


Sklypo plotas	11935m ²
Užstatymo tankis	60%
Užstatymo intensyvumas	2.93
Bendras pastato plotas:	58864m ²
Antžeminės dalies bendras plotas	34975m ²
Požeminės dalies bendras plotas	23889m ²
Pastato aukštų skaičius	6 aukštai
Statinio aukštis nuo žemės paviršiaus	25 m
Statinio aukščio absoliutinė altitudė	alt. 141.75
Priklausomųjų želdynų plotas	2390 m ² -20%
Parkavimo vietų skaičius požeminėje parkavimo aikštelėje	754 vietos
Parkavimo vietų skaičius sklype	18 vietų
Energetinio efektyvumo klasė	A+

2 PAVELDOSAUGINĖ DALIS

ETAPAS	Objektas: ADMINISTRACINĖS PASKIRTIES PASTATAS (7.2) Ukmergės g.126 (kad. Nr. 0101/0031:252) Vilnius	Aiškinamasis raštas			Laida
PP		17/10/15- 63 AS	LAPAS 2	LAPŲ 17	0
					PSL. NR.

Projektiniai pasiūlymai parengti išnagrinėjus teritorijos užstatymo urbanistinę raidą, įvertinus galiojančio **Ukmergės g. 126 detaliojo plano (reg. Nr. 54391)** sprendinius, gretimos teritorijos besivystantį užstatymą, projektuojamo pastatų komplekso poveikį panoramose iš Vilniaus m. bendrojo plano nustatytų apžvalgos taškų.

Buv. Saltoniškių priemiestis istoriškai išsidėstęs šiaurės vakarų pusėje nuo Žaliojo tilto į Ukmergę; XVI a. viduryje čia buvo Žygimanto Augusto išdininko Ivano Saltono dvaras, šis pavadinimas rašytiniuose šaltiniuose paminėtas 1642 m. Istoriskai Saltoniškių priemiesčio teritorija prisijungė prie miesto tik XIX a. pabaigoje, ir užstatymas tuo metu buvo tik prie Ukmergės kelio, o XX a. antroje pusėje teritorijoje buvo statomos gamybos ir sandėliavimo objektai, („Pieno kombinatas“, „Pergalė“, spaustuvės ir kt.). XXI a. pradžioje teritorijoje vyksta intensyvūs urbanistiniai pokyčiai, pramoninių objektų konversija į modernius administracinių pastatų kompleksus. Paskutiniame dešimtmetyje šiaurinė Žvėryno dalis užstatoma – 5-8 aukštų administracinės, paslaugų bei gyvenamosios paskirties pastatais, formuojant gatvių išklotines, patrauklias vidinių kiemų erdves, žaliąsias jungtis, įrengiant šiuolaikišką pėsčiųjų ir dviračių infrastruktūrą. Planuojame sklype stovi menkaverčiai XX a. antros pusės statybos pastatai, neturintys kultūrinės ir išliekamosios vertės.



1995 - 1999 m.

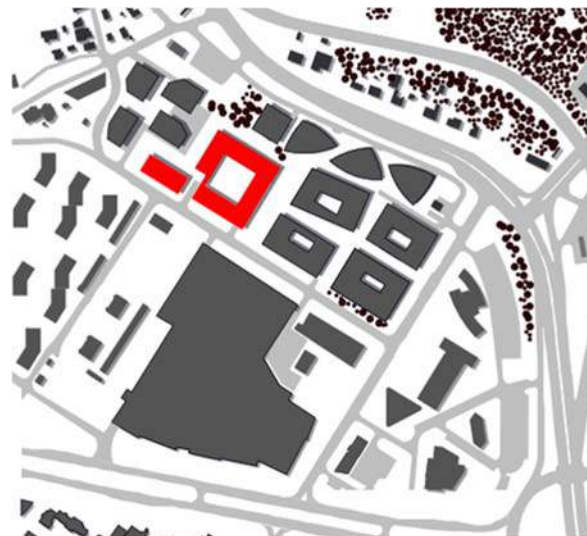


2009 - 2010 m.

ETAPAS	Objektas: ADMINISTRACINĖS PASKIRTIES PASTATAS (7.2) Ukmergės g.126 (kad. Nr. 0101/0031:252) Vilnius	Aiškinamasis raštas		Laida
PP		17/10/15- 63 AS	LAPAS 3	LAPŲ 17
				0
				PSL. NR.



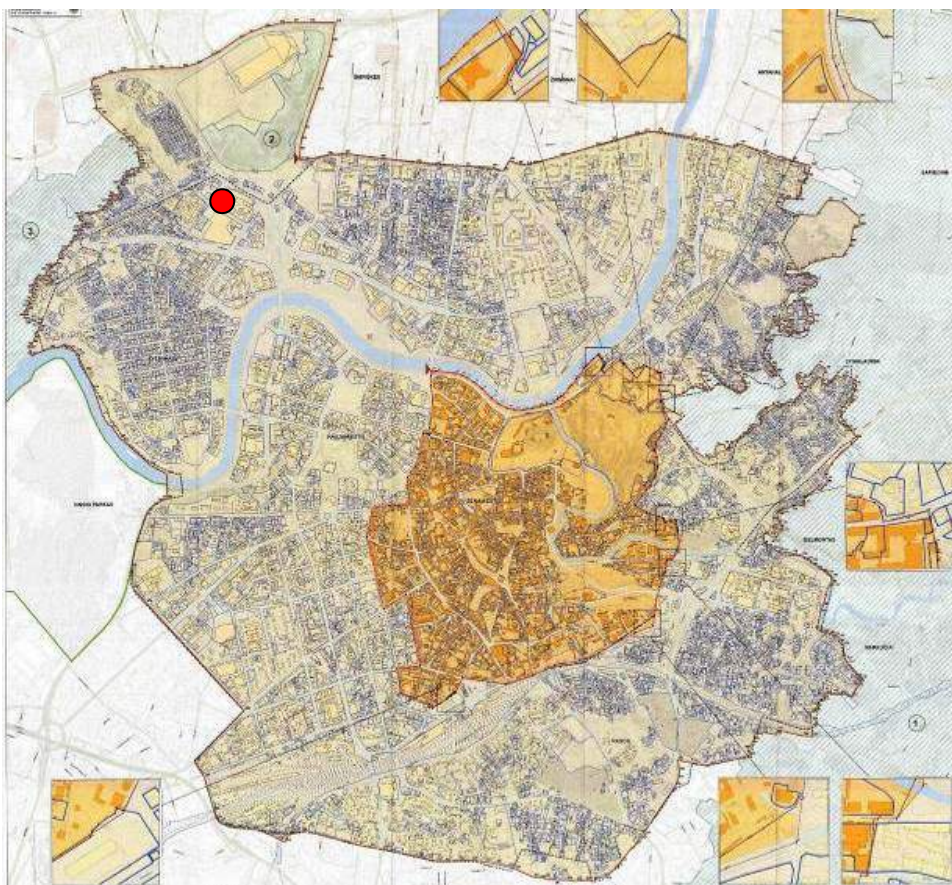
2015 - 2016 m.



Projektiniai pasiūlymai

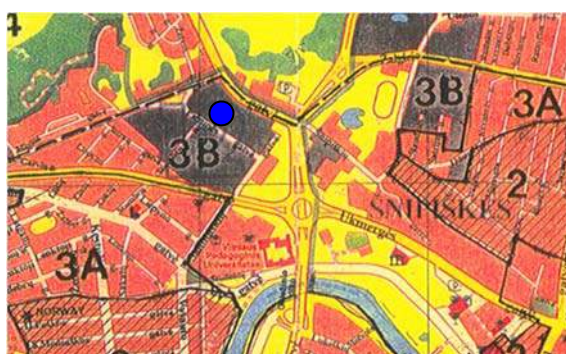
Žemės sklypas Ukmergės g. 126 yra nekilnojamojo kultūros paveldo - Vilniaus senamiesčio u.k. 16073 - vizualinės apsaugos pozonyje. Lietuvos Respublikos Nekilnojamojo kultūros paveldo apsaugos įstatymo 11 straipsniu apibrėžtas vizualinės apsaugos pozonis: *"už kultūros paveldo objekto teritorijos ar apsaugos nuo fizinio poveikio pozonio esantys žemės sklypai ar jų dalys su ten esančiais kitais nekilnojamaisiais daiktais, kuriems taikomi šio įstatymo ir kitų teisės aktų reikalavimai, draudžiantys šiame pozonyje veiklą, galinčią trukdyti apžvelgti kultūros paveldo objektą".* Senamiesčio apsaugos zona apibrėžta "Vilniaus senamiesčio (nekilnojamosios kultūros vertybės unikalus kodas 16073, buvęs kodas U1P) nekilnojamojo kultūros paveldo apsaugos specialiojo plano" - teritorijos ir apsaugos zonos ribų plano sprendiniais:

ETAPAS	Objektas: ADMINISTRACINĖS PASKIRTIES PASTATAS (7.2) Ukmergės g.126 (kad. Nr. 0101/0031:252) Vilnius	Aiškinamasis raštas			Laida
PP		17/10/15- 63 AS	LAPAS 4	LAPŲ 17	0
					PSL. NR.



1 pav. Ištrauka iš specialiojo plano brėžinio (nagrinėjama teritorija pažymėta raudonai)

Nagrinėjamai teritorijai galioja pasaulinio paveldo objekto - kultūros paminklo U1P - Vilniaus istorinio centro apsaugos zonos laikinasis apsaugos reglamentas. Žemės sklypas patenka į apsaugos zoną Nr. 3B - "Reguliuojamų statybų zona (ribojamas aukštingumas)".



VILNIAUS CENTRINĖS DALIES ZONAVIMAS
PAMINKLOSAUGOS POŽIŪRIU M 1:23000 (1994 m.):

1. Vilniaus senamiestis.
2. Kitos urbanistinės teritorijos.
- 3A. Reguliuojamų statybų zona.
- 3B Reguliuojamų statybų zona (ribojamas aukštingumas).
4. Gamtos apsaugos zona .

KULTŪROS VERTYBIŲ APSAUGOS DEPARTAMENTO
PRIE LIETUVOS RESPUBLIKOS KULTŪROS MINISTERIJOS
2005-04-19 ĮSAKYMU NR. Į-167 NUSTATYTA, KAD
PASAULINIO PAVELDO OBJEKTO – KULTŪROS PAMINKLO U1P
- VILNIAUS ISTORINIO CENTRO APSAUGOS ZONA
APIMA 2, 3A, 3D, 4 TERITORIJAS.

2 pav. Ištrauka iš laikinojo apsaugos reglamento grafinio priedo (teritorija pažymėta mėlynai)

Laikiniu apsaugos dokumentu apibrėžta statybinė veikla apsaugos zonoje:

- Apsaugos zonoje draudžiamas tokių naujų statinių statymas ar esamų statinių rekonstravimas, didinant jų aukštingumą ar apimtį, kurie, žiūrint iš senamiėsčio gatvių ir aikščių, pagrindinių įvažiavimo traktų bei iš apžiūros vietų:
 - savo aukščiu, apimtimi ar išraiška nustelbtų senamiestyje ar jo apsaugos zonoje esantį saugomą kultūros paveldo objektą ar jų grupę, gamtines vertybes – senamiestį supančias kalvas;

ETAPAS	Objektas:	Aiškinamasis raštas		Laida
PP	ADMINISTRACINĖS PASKIRTIES PASTATAS (7.2) Ukmergės g.126 (kad. Nr. 0101/0031:252) Vilnius	17/10/15- 63 AS		0
		LAPAS	LAPŲ	PSL. NR.
		5	17	

- trukdytų apžvelgti senamiestį ar jo apsaugos zonoje esantį saugomą kultūros paveldo objektą ar jų grupę;
- ne mažiau kaip iki pusės aukščio užstatytą senamiestyje ar jo apsaugos zonoje esančią kalvą;
- keistų senamiesčio siluetą;
- būtų matomi iš senamiesčio gatvių ir aikščių (šis reikalavimas netaikomas gatvių, ribojančių senamiestį, atveju).
- Planuojamas statyti statinys laikomas nustelbiančiu saugomą kultūros paveldo objektą ar jų grupę, jeigu, žiūrint iš apžiūros vietų:
 - bus iškilęs virš matomo saugomo kultūros paveldo objekto ar jų grupės;
 - bus matomas saugomo kultūros paveldo objekto ar jų grupės artimoje aplinkoje ir vizualiai savo apimtimi ar aukščiu konkuruos ar bus didesnis už saugomą kultūros paveldo objektą ar jų grupę.

Nagrinėjamame sklype ir artimiausioje gretimybėje nėra kultūros paveldo objektų, teritorijoje nesusiformavo istoriškai vertingų urbanistinių užstatymo struktūrų ir neišliko saugomų istorinių relikvų. Artimiausias nekilnojamo kultūros paveldo objektas - **Lenkijos kariuomenės Vilniaus įgulos Šnipiškių amunicijos bunkerių kompleksas u.k. 31855**, nutolęs ~ 460 m. nuo nagrinėjamo sklypo, susidedantis iš 5 bunkerių Ozo kalno šlaite, www.kpd.lt



Ištrauka iš Kultūros vertybių registro, www.kpd.lt

Projektinių pasiūlymų sprendiniai neprieštarauja Vilniaus senamiesčio nekilnojamojo kultūros paveldo apsaugos specialiojo plano ir Pasaulinio paveldo objekto – kultūros paminklo U1P – Vilniaus istorinio centro apsaugos zonos laikinojo apsaugos reglamento reikalavimams. Nustatyti užstatymo aukščio, tankio ir intensyvumo rodikliai atitinka Vilniaus miesto bendrojo plano sprendinius, galiojančio žemės sklypo Ukmergės g. 126 detaliojo plano (reg. Nr. 54391) sprendinius (patvirtintus VMSA 2009-04-09 Tarybos sprendimu Nr. 21-167).

Teritorijos naudojimo tipas - mišri centro teritorija (GC) - atitinkantis Vilniaus miesto bendrajame plane nustatyto rajonų centrų ir kitų mišrių didelio užstatymo intensyvumo teritorijų reglamentavimą.

žemės naudojimo būdas vyraujantis – komercinės paskirties objektų teritorijos (K).

leistinas pastatų aukštis – maksimalus aukštis ≤ 25 metrai nuo žemės paviršiaus (≤ 6 a.);

maks. absol. alt. ≤ 145,00m;

ETAPAS	Objektas: ADMINISTRACINĖS PASKIRTIES PASTATAS (7.2) Ukmergės g.126 (kad. Nr. 0101/0031:252) Vilnius	Aiškinamasis raštas		Laida
PP		17/10/15- 63 AS	LAPAS 6	LAPŲ 17

užstatymo tankis - ≤ 80 %;

užstatymo intensyvumas - ≤ 3,0.

Naujų pastatų projektavimas neturės poveikio artimiausiems Žvėryno rajono ir Ozo kalno nekilnojamosioms kultūros paveldo objektams, nepakenks jų apžvelgimo. Projektuojami turiai komponuojami atsižvelgiant į kvartalo ir Pieninės gatvės formuojamą tūrinę-erdvinę kompoziciją (sklype Saltoniškių 7, polifunkcinis Verslo centras), formuojama vidinė sklypo erdvė patrauklus priklausomas želdynas.

Projektuojamų administracinių pastatų kompleksas netrukdo apžvelgti Vilniaus senamiesčio 16073 ar jo apsaugos zonoje esančių saugomų kultūros paveldo objektų bei senamiestį supančių kalvų, nekonkuruoja su istorinėmis senamiesčio vertikalėmis. Žvėryno šiaurės rytinė dalis – Saltoniškių teritorija gali būti apžvelgiama Senamiesčio panoramose iš Gedimino, Trijų kryžių ir Bekešo kalnų ir įtakoti tolimuosius panoraminius Senamiesčio apžvalgos vaizdus, (sprendinių dalyje žr. vertinimą ir 3D modeliavimą panoramose).

PDV



D. Sabaliauskienė 1107A, 0351

3 ARCHITEKTŪROS DALIS

3.1 Sklypo planas

Sklypas yra Ukmergės g. 126 (kad. Nr. 0101/0031:252) Vilniuje, naujai besiformuojančioje verslo centrų teritorijoje. Žemės sklypo plotas 11935m². Šiuo metu sklype stovi mažaaukštės architektūros pastatai, neturintys kultūrinės vertės.

Remiantis detaliuoju planu sklype projektuojamas 6 aukštų (su 3 požeminiais aukštais) pastatas iš dviejų korpusų, kurių bendras antžeminės dalies plotas 34975 m². Reljefas kylantis nuo 112.00 iki 119.00 altitudės link Paribio gatvės. Pastato altitudė 141.75, pagal detalų planą leistina pastato aukščio altitudė 145.00.

Įvažiavimai ir įėjimai projektuojami iš Pieninės gatvės.

Sklype transporto judėjimo ir pėsčiųjų zonose projektuojami skaldyto akmens, granito danga. Ties pėsčiųjų takais ir įėjimu į pastatą įrengiami nužeminti kelio bortai. Pėsčiųjų takai prie sklypo ribų įrengiami iš betono trinkelio dangos sujungiant juos su miesto pėsčiųjų takais. Takai projektuojami taip, kad ŽN (toliau – žmonės su negalia) galėtų jais laisvai ir saugiai judėti. Pėsčiųjų takai, šaligatviai, laiptai, pandusai įrengiami taip, kad ant jų nesikauptų vanduo ir kad jie neapledėtų.

Sklype numatyti vejos ir gėlynai. Žalieji plotai - veja, žemaūgiai želdiniai, daugiamečiai gėlynai ir medžiai. Projektuojami mažosios architektūros elementai :suoliukai, šviestuvai.

Sklype pastato tūriu suformuojamas vidinis kiemas, kuriame numatyti priklausomieji želdynai, poilsio vietos, suoliukai.

ETAPAS	Objektas:	Aiškinamasis raštas			Laida
PP	ADMINISTRACINĖS PASKIRTIES PASTATAS (7.2) Ukmergės g.126 (kad. Nr. 0101/0031:252) Vilnius	17/10/15- 63 AS	LAPAS	LAPŲ	PSL. NR.
			7	17	
					0

3.2 Architektūriniai - statybiniai sprendiniai

Siekiant kontekstualaus užstatymo, sklype numatoma nugriauti visus pastatus, vietoje kurių, pagal atliktus detaliojo plano sprendinius, projektuojamas modernus administracinės paskirties pastatas, turėsiantis reprezentatyvius fasadus ir derėsiantis prie besiformuojančios kvartalo koncepcijos.

Pastato erdvinis – tūrinis sprendimas įtakotas šalia besiformuojančio naujo verslo centrų kvartalo. Organiškai pratęsiant jo vystymąsi ir sukuriant naujas visuomenines erdves. Pastato tūris projektuojamas 6 aukštų bei 3 lygių požemine parkavimo aikšte. Pastato absoliutinė altitudė 141.75m.

Fasadai projektuojami iš fasadinės sistemos 3 stiklų su aliuminio profiliais, kurie savo ritmu derės ir įsikomponuos teritorijos kontekste bei papildys kvartalo urbanistinę ir vizualinę koncepciją.

3.3 Planiniai sprendiniai

Išlaikant detaliojo plano reikalavimus sklype projektuojamas 6 aukštų administracinės paskirties statinys, susidedantis iš dviejų korpusų. Projektuojamas pastatas atitiks visus statybos techninius reglamentus bei priešgaisrines ir higienos normų reikalavimus.

A korpusas. Projektuojamas administracinės paskirties biurų pastatas. Numatyti 2 pagrindiniai įėjimai. Holuose numatyta recepcija, 3 liftų blokai su evakuacinėmis laiptinėmis, šalia projektuojama laukiamojo/lounge zona.

-1 aukšte projektuojama kavinė/lunch baras patogiai pasiekiamoje ir patrauklioje vietoje. Numatytas patogus aptarnavimas, funkcionalus prekių pristatymas. Šalia numatyta virtuvė, sandėlio ir personalo patalpos. Prie kavinės projektuojami tualetų blokai vyrams ir moterims, taip pat motinos ir vaiko patalpa. Numatoma galimybė, esant geram orui, kavinės staliukus statyti lauke, tam naudojant varstomą ar sustumiamą fasadinę sistemą kavinės zonoje. -1 aukšte numatoma valytojos ir ūkvedžio patalpa. Likusiame -1 aukšto plote suprojektuoti biurai, sporto klubas, pagalbinės dviračių patalpos.

1-6 aukštuose projektuojami biurai. Tipinio aukšto plotas apie 4570kv.m. Numatyta galimybė suskirstyti aukštą iki 6 biurų. Numatomi sanitariniai mazgai vyrams, moterims, žmonėms su negalia, virtuvėlės kiekvienam biurui atskirai. Biurų patalpų aukštis ne mažiau 3m iki pakabinamų lubų.

B korpusas. Projektuojamas administracinės paskirties biurų pastatas. Pirmame aukšte numatytas pagrindinis įėjimas. Projektuojami 3 liftai su evakuacinėmis laiptinėmis. Hole numatyta lounge/laukimo zona. Kitame 1 aukšto plote suprojektotos biurų patalpos. 2-6 aukštuose projektuojami biurai su galimybe suskaidyti aukštą iki 6 biurų. Tipinio aukšto plotas apie 940kv.m. Numatytos vyrų, moterų ir žmonių su negalia sanitarinės patalpos, virtuvėlės kiekvienam biure atskirai. Biurų patalpų aukštis 3m iki pakabinamų lubų.

3.4 Poveikis nekilnojamojų kultūros vertybių apsaugos objektams

Administracinio pastato projektinių pasiūlymų sprendiniai neprieštarauja Vilniaus senamiesčio nekilnojamojo kultūros paveldo apsaugos specialiojo plano ir Pasaulinio paveldo objekto – kultūros paminklo U1P – Vilniaus istorinio centro apsaugos zonos laikinojo apsaugos reglamento reikalavimams. Nustatyti užstatymo aukščio, tankio ir intensyvumo rodikliai atitinka Vilniaus miesto bendrojo plano sprendinius, galiojančio žemės sklypo Ukmergės g. 126 detaliojo plano (reg. Nr. 54391) sprendinius (patvirtintus VMSA 2009-04-09 Tarybos sprendimu Nr. 21-167).

Naujo pastato projektavimas neturės poveikio artimiausiems Žvėryno rajono ir Ozo kalno nekilnojamosioms kultūros paveldo objektams, nepakenks jų apžvelgimo. Projektuojami tūriai komponuojami atsižvelgiant į kvartalo ir Pieninės gatvės formuojamą tūrinę-erdvinę kompoziciją (sklype Saltoniškių 7, polifunkcinis Verslo centras), formuojama vidinė sklypo erdvė patrauklus

ETAPAS	Objektas:	Aiškinamasis raštas		Laida
PP	ADMINISTRACINĖS PASKIRTIES PASTATAS (7.2) Ukmergės g.126 (kad. Nr. 0101/0031:252) Vilnius	17/10/15- 63 AS	LAPAS	LAPŲ
			8	17
				PSL. NR.
				0

priklausomasis želdynas.

Projektuojamas administracinis pastatas netrukdo apžvelgti Vilniaus senamiesčio 16073 ar jo apsaugos zonoje esančių saugomų kultūros paveldo objektų bei senamiestį supančių kalvų, nekonkuruoja su istorinėmis senamiesčio vertikalėmis.

4 KONSTRUKCIJŲ DALIS

Projektuojamas 6 aukštų ir 3 požeminiais aukštais pastatas.

Pastato gabaritas plane - 79x79m; 22x48m vidiniu atriumu ir 37.5x37.5m. Po pastatu numatomas 3 požeminių aukštų parkingas.

Visos apkrovos ir poveikiai konstrukcijos projektuojami pagal galiojančias normas.

Pastato energetinio naudingumo klasė A+, triukšmo apsaugos klasė C.

Laikantis karkasas: požeminės dalies iš monolitinio gelžbetonio, antžeminei daliai projekto eigoje analizuojamas surenkamas ir monolitinis variantai. Kolonos kvadratinės, stačiakampės, sienos optimalaus storio, perdangos plokštės pagal priešprojektinės analizės rezultatus. Pamatai ir išorės rūsio sienos pagal geologinių tyrimų rezultatus. Esant aukštiems požeminiams vandenims bus numatomos konstrukcijų vandens nepralaidumo priemonės. Vandens nepralaidumo sprendimas parenkamas projektavimo eigoje. Pastato laiptai surenkami gelžbetoniniai, daliniai monolitiniai. Išorės atitvarų konstrukcijas parenkamos projektavimo eigoje pagal energetinio naudingumo skaičiavimo duomenis. Visi konstrukciniai sprendimai turi atitikti patvirtintiems architektūros sprendimams ir suderinti su pastato statytoju.

5 ENERGETINIS EFEKTYVUMAS

Siekiant didinti energijos tiekimo saugumą, mažinti energijos panaudojimą, poveikį aplinkai ir skatinti naujų, modernių taupančių energiją technologijų ir produktų panaudojimą yra svarbu pastatų energetinis efektyvumas. Rengiant projektą svarbu numatyti, suprojektuoti ir įrengti priemones, kurios mažina pastatų eksploatacines išlaidas ir užtikrina komfortišką mikroklimatą. Efektyvus energijos vartojimas pastatuose – tai kompleksinio įvairių priemonių diegimo rezultatas. Bendroje energijos panaudojimo efektyvumo koncepcijoje bus įvertintos pažangios technologijos, mažinančios energijos suvartojimą bei įvertinami įvairūs operavimo/energijos sąnaudų kaštai bei atsinaujinančių energijos šaltinių panaudojimo galimybės.

Energetiškai efektyvaus biurų pastato projektavimo tikslai:

- Ne žemesnė kaip A energinio naudingumo klasė;
- Energijos taupymo ir atsinaujinančių energijos išteklių panaudojimo galimybių vertinimas (vertinami šilumos siurbiai, saulės baterijos, saulės kolektoriai, ir kt.) ir diegimas;
- Energijos taupymo ir atsinaujinančių energijos išteklių panaudojimo galimybės, atsižvelgiant į visą pastato gyvavimo ciklą, visų priemonių diegimo racionalumo vertinimas.

Siekiant šio tikslo, numatoma:

ETAPAS	Objektas:	Aiškinamasis raštas			Laida
PP	ADMINISTRACINĖS PASKIRTIES PASTATAS (7.2) Ukmergės g.126 (kad. Nr. 0101/0031:252) Vilnius	17/10/15- 63 AS	LAPAS	LAPŲ	PSL. NR.
			9	17	
					0

- projektuoti pastatą įvertinus visą jo eksploatacijos laikotarpį, klimato kaitą, energijos išteklius ir energijos išteklių kainas;
- išnagrinėti galimybes ir panaudoti pasyviasias vėdinimo bei vėsinimo technologijas;
- energinio efektyvumo priemones parinkti, pagrindžiant jų diegimo racionalumą, vertinti galimybes naudoti aktyviasias atsinaujinančių energijos išteklių naudojimo technologijas – šilumos siurblius, saulės kolektorius, saulės baterijas ir kt.;
- numatyti vandens, kitų gamtos išteklių taupymo priemones;
- projektuoti modernius, mažai energijos naudojančius prietaisus;
- numatyti priemones, užtikrinančias energijos vartojimą pagal poreikį (atitinkamas automatizavimo, energijos poreikių valdymo lygis);

6 VIDAUS INŽINERINIAI TINKLAI

Vandentiekis, buities ir lietaus nuotekų šalinimas.

Vanduo pastatui bus tiekiamas iš miesto vandentiekio tinklų (UAB „Vilniaus vandenys“, TS Nr.PS 18-2674). Vandens apskaitos mazge numatoma pagrindinė vandens apskaita. Kiekvienam nuomininkui projektuojama atskira subabonentinė apskaita šaltam ir karštam vandeniui. Pastate karštas vanduo bus ruošiamas centriniame šilumos mazge. Projektuojamas cirkuliacinis vandentiekis. Legionelės prevencijai numatomas periodinis karšto vandens temperatūros pakėlimas iki 70°C nakties metu. Maksimalus karšto vandens laukimo laikas bet kuriame prietaise 10s. Vidaus buitinio šalto vandentiekio magistraliniai tinklai ir stovai projektuojami iš presuojamų nerūdijančio plieno vamzdžių. Atšakos į sanitarinius prietaisus, iš daugiasluoksnių vamzdžių ir jų presuojamų jungimo detalių, skirtų geriamajam vandeniui. Srieginiai sujungimai sistemoje nenaudojami. Vandens paskirstymo sistema iki sanitarinių prietaisų numatyta šakotinė.

Buities ir lietaus nuotekos iš pastato išvedamos į miesto tinklus (UAB „Vilniaus vandenys“, TS Nr.PS 18-2674). Buitinės nuotekynės stovai projektuojami iš mažatriukšmių vamzdžių, nuotakai (nuo stovo iki prietaiso) iš PVC nuotekų vamzdžių. Buitinių nuotekų vėdinimui ant stogo iškeliami alsuokliai. Nuotekynės pravalymui numatomos pravalos ir revizijos. Buitinių nuotekų stovai tiesiami pro visus aukštus vienodo skersmens ir iškeliami virš stogo 0,3 - 0,5m. Nuotekų stovai projektuojami paslėptai, pastato inžinerinėse šachtose. Sanitarinių prietaisų nuotakai projektuojami paslėptai pastato sienų ir grindų konstrukcijose. Buitinių nuotekų vamzdynai palubėje izoliuojami akmens vatos kevalais apsaugai nuo triukšmo. Sanitariniai prietaisai parenkami mažo vandens sunaudojimo.

Lietaus nuotekų tinklai projektuojami iš PVC slėginių nuotekų vamzdžių. Lietaus nuotekų stovai izoliuojami nuo rasojimo. Maksimalus leistinas triukšmas į patalpą 26dB. Lietaus vanduo nuo plokščių stogų vidinio nuvedimo sistemoje surenkamas į įlają su šildymo kabeliais, o po to vidiniais stovais nusileidžia į parkingo -1-ą aukštą, stovai apjungiami ir nuvedami į lietaus vandens rezervuarą. Stogo įlajos turi praleisti skaičiuotiną lietaus nuotekų debitą. Vienos stogo įlajos DN110 maksimalus našumas 7,5-7.7 l/s.

Kondensatas nuo vėsinimo ir drėkinimo įrenginių nuvedamas iki artimiausio buitinių nuotekų stovo arba san.prietaiso. Kondensatas pajungiamas į buitinių nuotekų stovą per sifoną arba virš sanitarinio prietaiso hidraulinės užtvaros (sifono), kad išvengtų kvapų sklidimo.

Šildymas, vėdinimas, oro kondicionavimas

Patalpų šildymui numatomos sistemos nuo miesto šilumos tinklų (AB „Vilniaus šilumos tinklai, TS Nr.18222) ir šilumos siurbliai (oras-vanduo). Projektuojama dvivamzdė kolektorinė šildymo sistema. Šildymo prietaisai – pastatomi konvektoriai. Nuo šilumos siurblių patalpos šildomos iki lauko oro temperatūros -8°C. Kai lauko oro temperatūra krenta žemiau – patalpos šildomos nuo

ETAPAS	Objektas:	Aiškinamasis raštas		Laida
PP	ADMINISTRACINĖS PASKIRTIES PASTATAS (7.2) Ukmergės g.126 (kad. Nr. 0101/0031:252) Vilnius	17/10/15- 63 AS	LAPAS	0
			LAPŲ	PSL. NR.
			10	17

miesto šilumos tinklų. Šilumą nuo šilumos siurblių į patalpas tiekama per lubinius fancoil'us; šildymo sistemoje nuo miesto šilumos tinklų numatomi pastatomi konvektoriai. Magistraliniai vamzdynai, stovai ir kolektoriai projektuojami iš plieninių vamzdžių. Paskirstymo vamzdynai nuo kolektorių iki šildymo prietaisų – daugiasluoksniai plastikiniai vamzdžiai. Jungtys presuojamos arba užspaudžiamos, srieginiai vamzdžio sujungimai nenaudojami. Pagal Užsakovo užduotį, kiekvienam nuomininkui projektuojama atskira subabonentinė apskaita. Zonose prie įėjimų ir rampose numatoma dangos atitirpinimo sistema.

Patalpų vėdinimui projektuojamos mechaninės vėdinimo sistemos. Numatomi vėdinimo įrenginiai su rotaciniais rekuperatoriais (našumas ne mažiau kaip 82%), vandeninėmis oro pašildymo sekcijomis, vandeninėmis oro vėsinimo sekcijomis. Prie vėdinimo įrenginių numatomi oro drėkintuvai. San.mazgų vėdinimui projektuojamos atskiros vėdinimo sistemos.

Administracinių patalpų vėsinimui projektuojamos vandeninės oro kondicionavimo sistemos. Vėsinimo sistemos prietaisai – fancoil'ai. Šaltis į patalpas tiekiamas nuo projektuojamų šilumos siurblių. Vėsinimo sistemos magistraliniai vamzdynai ir stovai projektuojami iš plieninių vamzdžių. Jungtys presuojamos arba užspaudžiamos, srieginiai vamzdžio sujungimai nenaudojami. Serverinių vėsinimui projektuojamos atskiros freoninės oro kondicionavimo sistemos, veikiančios prie žemų išorės lauko oro temperatūrų.

Prie pagrindinių įėjimų projektuojamos oro užuolaidos.

Elektrotechnika.

Elektros skydinės patalpose numatoma projektuoti įvadinius paskirstymo skydus (IPS) kurie bus prijungiami Al-4x240 mm² skerspjūvio kabeliais iš lauko elektros tinkle projekto dalyje projektuojamos betoninės transformatorinės (MBT).

IPS numatoma II (antra) elektros energijos tiekimo patikimumo kategorija. Elektros energijos paskirstymui objekto patalpose kiekviename aukšte numatomi apšvietimo-jėgos skydai KAS, ir biurų patalpų jėgos skydai PS. Požeminės automobilių saugyklos elektros įrangos prijungimui numatomi jėgos bei apšvietimo BN skydai.

Iš kiekvieno KAS skydo numatoma galimybė prijungti iki penkių nuomininkų jiems sumontuojant kontrolines subapskaitas. Nuo kiekviename aukšte montuojamo KAS skydo taip pat numatoma pajungti bendro naudojimo reikmių elektros įrangą (koridorių apšvietimas, bendro naudojimo patalpų apšvietimas, vėdinimo, oro drėkinimo ir pan. elektros energijos ėmėjus). Aukštų KAS skydus planuojama prijungti iš IPS biurams ir bendroms reikmėms tiekiant II (antrą) elektros energijos tiekimo patikimumo kategoriją.

Numatoma projektuoti tipinius biurų PS skydus iš kurių bus pajungiami kiekvieno biuro elektros įrenginiai ir kompiuterinės darbo vietos. Atskiri kompiuteriniai jėgos skydai nebus projektuojami.

Visose patalpose bus projektuojami šviestuvai su LED tipo lempomis, kurie valdomi centralizuotai iš administracinio pastato priimamojo arba judesio jutiklių ir jungiklių pagalba. Taip pat bus numatomi avariniai-evakuaciniai LED tipo šviestuvai su akumuliatoriais užtikrinančiais šviestuvų darbą dingus įtampai 1 val.

Visuose aukštuose po pakeliamomis grindimis arba virš pakabinamų lubų projektuojami perforuoti, uždengiami kabelių kanalai magistralinių kabelių paklojimui pastato aukštuose. Jėgos ir apšvietimo magistraliniai kabeliai maitinantys jėgos paskirstymo skydelius projektuojami su ne mažesne kaip 30% nominalios apkrovos atsarga. Kabeliai nuo paskirstymo skydelio iki magistralinių kabelinių konstrukcijų projektuojami elektros kopėtelėse su atsarga ir priėjimu papildomiems kabeliams privesti. Apšvietimo tinklai turės būti klojami virš pakabinamų lubų ar paslėptai gipso sienose, bei po tinku.

Vienai darbo vietai numatomi 4 kištukiniai lizdai.

ETAPAS	Objektas:	Aiškinamasis raštas		Laida
PP	ADMINISTRACINĖS PASKIRTIES PASTATAS (7.2) Ukmergės g.126 (kad. Nr. 0101/0031:252) Vilnius	17/10/15- 63 AS		0
		LAPAS	LAPŲ	PSL. NR.
		11	17	

Elektroniniai ryšiai

Elektroninių ryšių projekto dalyje numatomas kompiuterinis – telefoninis tinklas su kabeliavimu. Numatoma 6 kategorijos kompiuterinio tinklo sistema. Darbo vietose numatomos vieno tipo kompiuterinio tinklo rozetės su 2 vnt RJ45 kištukiniais 6 kategorijos lizdais, iš kurių abu skirti kompiuterio pajungimui. Tinklas yra universalus, tai yra jis gali būti naudojamas tiek skaitmeninių telefonų (analoginiu – pajungiamu pačių vartotoju su perėjimo kištukais), tiek kompiuterių pajungimui, tiek skaitmeninės televizijos pajungimui.

Nuo bendros pastato serverinės iki atskirų aukštų nuomininkų serverinių numatyti lengvai prieinami aptarnavimui bei tinklų instaliavimui komunikaciniai koridoriai bei nešančiosios vidinių tinklų konstrukcijos, kurių paskirtis – esant poreikiui prakloti vidines komunikacijas – varinius bei šviesolaidinius kabelius.

Gaisrinės signalizacijos sistema.

Pastate numatoma automatinė adresinė gaisro aptikimo ir signalizavimo sistema. GSS tinklą sudaro automatiniai detektoriai, ranka valdomi pavojaus signalizavimo įtaisai, signalizavimo įranga ir kitų elektrotechninių įrenginių valdymo, bei signalų priėmimo moduliai. Visi gaisro signalizacijos sistemos detektoriai suskirstomi į atitinkamas logines zonas, atsižvelgiant į evakuacinių kelių išdėstymą, dūmų šalinimo sistemos zonas bei pastato architektūrinį planą.

GASS centralės numatomos apsaugos patalpoje pirmame aukšte. Adresinė GASS sistema ir priešgaisriniai detektoriai numatyti visose patalpose, kur tai būtina pagal "Gaisro aptikimo ir signalizavimo sistemų projektavimo ir įrengimo taisyklių" reikalavimus. Patalpose, gaisro židinio užfiksavimui montuojami optiniai dūminiai, šilumos gaisriniai detektoriai. Prie evakuacinių išėjimų, koridoriuose montuojami ranka valdomi pavojaus signalizavimo įtaisai.

Pastate numatoma 3-o tipo perspėjimo apie gaisrą ir evakuacijos valdymo sistema. Saugykloje numatoma 2-o tipo įspėjimo apie gaisrą ir evakuacijos valdymo sistema.

Pranešimui apie gaisrą projektuojama viešo ĮGS sistema, kuri gali transliuoti muziką bei kitus žodinius pranešimus. Garsiakalbiai numatomi visame pastate, išskyrus: remiantis LST EN 60849 ĮG gali būti neįrengiama patalpose kur tikėtinas tik trumpas žmonių buvimas arba žmonių tose patalpose išvis nebūna. ĮG nenumatoma mažose sanitarinėse patalpose, mažose techninėse patalpose, valytojų, sandėliukų ir kt. nereikšmingose patalpose.

Apsauginės signalizacijos sistema

Projektuojama 2-os apsaugos klasės, dviejų saugos ruožų apsauginės signalizacijos sistema. Pirmuoju ruožu kontroliuojamas patekimas į patalpas per išorę (durų, langų atidarymas ar išdaužimas), antruoju – patalpos vidinis tūris (judesio detektoriais). Kontroliuojamas pirmas aukštas bei kitų aukštų bendro naudojimo patalpos. Judesio detektoriai numatomi patalpų kampuose nuo tiesioginių saulės spindulių apsaugotose vietose. Saugomų patalpų gilumoje langų nišose numatomi akustiniai stiklo dūžio detektoriai. Magnetiniai kontaktai turi būti įrengiami ant atidaromų langų konstrukcijų ir durų. Suveikus bent vienam apsaugos signalizacijos detektoriumi, pavojaus signalas turi būti perduodamas saugos tarnyboms ir visos esamos apsaugos signalizacijos sistemos sirenos turi skleisti garsinį pavojaus signalą.

Praėjimo kontrolės sistema integruojama su apsaugos signalizacijos sistema.

Vaizdo stebėjimo sistema

Numatoma IP kamerų vaizdo stebėjimo sistema. Vaizdo stebėjimo kameros yra numatomos pastato perimetre teritorijos ir priegių prie pastato stebėjimui, o taip pat pastato viduje koridoriuose,

ETAPAS	Objektas:	Aiškinamasis raštas		Laida
PP	ADMINISTRACINĖS PASKIRTIES PASTATAS (7.2) Ukmergės g.126 (kad. Nr. 0101/0031:252) Vilnius	17/10/15- 63 AS	LAPAS	0
			12	PSL. NR.
			LAPŲ	17

viešosiose erdvėse ir judriausiose vietose. Visos kameros numatamos diena/naktis tipo, esant mažam apšviestumui persijungiančios į juodai/balto vaizdo ir didesnio jautrumo režimą.

Kelio užtvartų/ vartų valdymo sistema numatoma iš spalvotos diena nakties IP kameros, analizatoriaus, skaitmeninio įrašymo įrenginio ir valdymo kompiuterio su programa.

Automatinė gaisrų gesinimo sistema

Automobilių saugyklose projektuojama sprinkerinė gesinimo sistema pagal OH2 kategorijos reikalavimus. Gesinimas vykdomas ne mažesniu kaip 5,0 mm/min intensyvumu į 180 m² normatyvinį plotą. Vienu sprinkleriu saugomas plotas neturi viršyti 12 m².

Administraciniame pastate projektuojama sprinkerinė gesinimo sistema pagal OH1 kategorijos reikalavimus. Gesinimas vykdomas ne mažesniu kaip 5,0 mm/min intensyvumu į 72 m² normatyvinį plotą. Vienu sprinkleriu saugomas plotas neturi viršyti 12 m². Patalpose kuriose numatoma įrengti pakabinamas lubas, kurios suformuoja didesnę kaip 0,8 m aukščio erdvę, virš pakabinamų lubų turi būti numatomas sprinklerinis gesinimas, kurio hidrauliniai projektavimo kriterijai parenkami pagal vidutinio pavojaus klasės pirmą grupę – OH1.

Gaisriniai čiaupai automobilių saugykloje pajungiami nuo atskiro sauso, žiedinio tinklo, per sklendes su elektros pavaromis. Administraciniame pastate nuo šlapio tipo sprinklerinės gesinimo sistemos magistralinių vamzdžių. Čiaupai išdėstomi 1.35 m aukštyje prie išėjimų bei kolonų. Gesinimas vykdomas dviem čiurkšlėmis, ne mažesniu intensyvumu kaip 162 l/min. Vandeniui tiekti naudojamos 20 m ilgio, 52mm skersmens plokščiosios žarnos, kurių purkštuko skersmuo ne mažesnis kaip 12 mm.

Minimalus projektuojamos gesinimo sistemos laikas numatomas ne mažesnis kaip 60 min.

7 GAISRINĖ SAUGA

7.1 Gaisro aptikimo ir signalizavimo sistema

Pagal „Gaisro aptikimo ir signalizavimo sistemų projektavimo ir įrengimo taisyklės“, kurios yra patvirtintos Priešgaisrinės apsaugos ir gelbėjimo departamento prie Vidaus reikalų ministerijos direktoriaus 2012 m. birželio 29 d. įsakymu Nr. 1-186.

Automobilių saugykloje numatoma A tipo GAS sistema su temperatūriniais detektoriais.

Administraciniuose pastatuose numatoma A tipo GAS sistema su dūmų detektoriais. Ji įrengiama visose patalpose, išskyrus WC, prausykla, dušų patalpas ir panašias patalpas. Patalpose, kuriose tarp pakabinamų lubų ir perdangos esanti erdvė didesnė kaip 0,4 m įrengiamas antras gaisrinių detektorių apsaugos lygis.

Automobilių saugykloje ir administraciniuose pastatuose prie evakuacinių išėjimų (ir ne toliau kaip 30 m vienas nuo kito) turi būti numatyti rankiniai gaisro pavojaus signalizatoriai. Taip pat turi būti numatomos vidaus sirenos ir lauko sirena su blykste. Pastato viduje ranka valdomi pavojaus signalizavimo įtaisai įrengiami evakuacijos keliuose, t.y. koridoriuose, gerai matomose vietose. Didžiausias atstumas nuo tolimiausios žmonių buvimo vietos iki artimiausio ranka valdomo pavojaus signalizavimo įtaiso neviršija 30 m. Pastato viduje valdomi pavojaus signalizavimo įtaisai turi būti įrengiami prie evakuacinių išėjimų, ne toliau kaip 3 m nuo durų angos ar kitose lengvai prieinamose evakuacijos kelių vietose. GAS sistemų įrenginių elektros energijos tiekimo patikimumas turi būti I grupės, kuriai turi būti įrengtas papildomas nepriklausomas maitinimo šaltinis.

Avarinis (evakuacinis) apšvietimas, vadovaujantis LST EN 1838 ir LST ISO 3864-1 serijos standartais, turi būti įrengiamas automobilių saugyklų patalpose, kuriose nuolat būna arba pro kurias evakuojasi daugiau kaip 50 žmonių.

ETAPAS	Objektas:	Aiškinamasis raštas		Laida
PP	ADMINISTRACINĖS PASKIRTIES PASTATAS (7.2) Ukmergės g.126 (kad. Nr. 0101/0031:252) Vilnius	17/10/15- 63 AS	LAPAS	0
			13	PSL. NR.
			LAPŲ	17

Avarinio (evakuacinio) apšvietimo šviestuvai automobilių saugyklų evakuavimo(si) keliuose turi būti įrengiami 2 ir 0,5 m aukštyje nuo grindų paviršiaus taip, kad iš kiekvieno patalpos taško būtų matomas bent vienas iš jų.

7.2 Įspėjimo apie gaisrą ir evakuacijos valdymo sistema

Požeminėje lengvųjų automobilių saugykloje ir administraciniame korpuse įrengiama 3 tipo įspėjimo apie gaisrą ir evakuacijos valdymo sistema.

Projektuojant vadovautis LST EN 60849, LST EN 54 serijos standartų ir „Gaisrinės saugos pagrindinių reikalavimų“ taisyklių nuostatomis.

3 tipo PGEVS bus valdoma iš gaisrinio posto. Gaisrinio posto patalpa įrengta pastato pirmame aukšte. Išėjimas iš gaisrinio posto patalpos įrengiamas tiesiai į lauką arba į laiptinę, vestibulį (holą), koridorių, turinčius tiesioginį išėjimą į lauką. Atstumas nuo gaisrinio posto patalpos durų iki išėjimo į lauką ne didesnis kaip 25 m. Gaisrinio posto pertvaros turi būti ne mažesnės kaip EI 60, o durys ne mažesnės kaip EI₂ 30–C0 atsparumo ugniai. Gaisrinio posto patalpose turi būti numatyta sienų ir lubų garso izoliacija iš A2–s2, d0 ar B–s1, d0 degumo klasės statybos produktų, neišskiriančių dulkių.

7.3 Vėdinimo ir kitų sistemų automatizavimas

Automatizacijos projektas turi atitikti šildymo–vėdinimo projekto dalies sprendimus, o taip pat statytojo sumanymus bei šiuo metu egzistuojantį automatizacijos priemonių techninį lygį. Projektas turi būti atliktas prisilaikant pagrindinių normatyvinių reikalavimų.

Gaisro metu, elektros tiekimas turi būti užtikrinamas priešgaisrinei-apsauginei signalizacijai, ugnies vožtuvams, avariniam – evakuaciniam apšvietimui, dūmų šalinimo, viršslėgio sistemai ir liftų valdymui. Pastate turi būti numatytas elektros generatorius. Kitos sistemos gaisro metu yra atjungiamos..

7.4 Vidaus gaisrinio vandentiekio sistema

Pastate pagal „Statinių vidaus gaisrinio vandentiekio sistemų projektavimo ir įrengimo taisyklės“ automobilių saugykloje ir administraciniame paskirties pastate vidaus gaisrų gesinimui numatomos 2 čirurkšlės. Vandens išėiga vienam gaisriniam čiaupui numatoma – 2,7 l/s arba 162 l/min.

Vidaus gaisriniai čiaupai yra prijungiami prie automatinės gaisrų gesinimo sistemos žiedinio tinklo, jų veikimo trukmė yra tokia pati kaip ir SGGV sistemos t.y. 1 val. Gaisriniai čiaupai jungiami prie sprinklerinės sistemos už jos valdymo mazgų.

Pastate vidaus gaisriniai čiaupai pirmiausia įrengiami prie evakuacinių išėjimų, ne toliau kaip 3 m nuo durų angos, vestibuliuose, koridoriuose, praeigose ir kitose lengvai prieinamose vietose, kad netrukdytų žmonių evakuacijai. Gaisrinių čiaupų aprūpinimui numatomas I kategorijos vandens tiekimas. Vandeniui tiekti naudojamos vientisos plokščiosios žarnos, kurios yra 20 m ilgio ir skersmuo ne didesnis kaip 52 mm. Uždorinio purkšto skersmuo numatomas ne mažesnis kaip 11 mm bei turi turėti uždarymo, purškimo ir čirurkšlės funkciją. Slėgis prie plokščiosios žarnos turi būti ne didesnis kaip 0,6 MPa. Gaisriniai čiaupai įrengiami spintelėse, 1,35 m aukštyje, matuojant nuo grindų iki sklendės.

7.5 Lauko gaisrinio vandentiekio sistema

Išorės gesinimui turi būti numatytas 35 l/s vandens tiekimas gaisro metu. Gaisrų gesinimui turi būti pritaikyti mažiausiai du gaisriniai hidrantai. Gaisro gesinimo trukmė – 3 val. Atstumas nuo gaisrinių hidrantų iki jų saugomo pastato tolimiausio perimetro taško turi būti ne didesnis kaip 200 m. Lauko gaisrinis vandentiekis turi būti prijungtas prie I kategorijos vandens tinklų. Esami hidrantai turi būti patikrinti iki pastato pridavimo. Naujai projektuojami turi būti ant vandentiekio, kuris užtikrina būtina vandens kiekio pralaidumą.

ETAPAS	Objektas:	Aiškinamasis raštas		Laida
PP	ADMINISTRACINĖS PASKIRTIES PASTATAS (7.2) Ukmergės g.126 (kad. Nr. 0101/0031:252) Vilnius	17/10/15- 63 AS	LAPAS	0
			14	PSL. NR.
			LAPŲ	17

7.6 Dūmų šalinimo sistema

Mechaninės dūmų šalinimo sistemos ištraukiamieji ventiliatoriai privalo atitikti LST EN 12101-3 standarto reikalavimus. Ventiliatoriai numatomi ne žemesnės kaip F₃₀₀ klasės bei gaisro sąlygomis veikti ne trumpiau kaip 60 min. Dūmų kanalai numatomi iš ne žemesnės kaip A2-s1,d0 degumo klasės statybos produktų bei ne mažesnio kaip EI 60 arba E₃₀₀ 60 atsparumo ugniai. Visais atvejais dūmų kanalai parenkami ne mažesnio atsparumo ugniai kaip priešgaisrinės užtvoros kurią kerta dūmų kanalas. Dūmų kanaluose automatiškai atsidarančios dūmų sklendės numatomos ne mažesnio kaip EI 30 arba E₃₀₀ 30 atsparumo ugniai bet ne mažesnio atsparumo ugniai nei dūmų kanalas kuriame įrengiama minėta sklendė.

Atstumas tarp dūmų kanaluose įrengiamų angų, per kurias įsiurbiami dūmai numatomas ne didesnis kaip 30 m, nuo angos iki saugomos patalpos ir (arba) dūmų zonos krašto numatomas ne didesnis kaip 15 m.

Elektros tiekimas DŠVS elektros imtuvams užtikrinamas įrengiant nepriklausomą maitinimo šaltinį elektros generatorių nes vietoje patalpoje yra virš 100 žmonių.

Aukštų koridoriuose numatomas mechaninis dūmų šalinimas.

Laiptinėse ir liftuose sudaromas 20-50 Pa papildomas viršslėgis.

Automobilių saugykloje projektuojama srautinių ventiliatorių reversinė JetFan sistema.

20 Pa viršslėgis numatomas: priešgaisriniuose šliuzuose prie įėjimo į ugniagesių liftus arba tolygiai į ugniagesių lifų šachtas per visą aukštį

7.7 Apsaugos nuo žaibo ir elektros instaliacijos sistema

Statinyje turi būti įrengiama apsaugos nuo žaibo sistema pagal STR 2.02.06:2009 "Statinių apsauga nuo žaibo. Išorinė statinių apsauga nuo žaibo". I apsaugos klasė (leidžiama pasirinkti žemesne žaibosaugos klasę atlikus skaičiavimus pagal galiojančius standartus elektrotechnikos projekto dalyje).

Prie įvažiavimo į automobilių saugyklą turi būti įrengtos rozetės, turinčios pirmos patikimumo kategorijos elektros maitinimą elektrinei gaisrinei gelbėjimo technikai prisijungti.

Avarinis apšvietimas projektuojamas ir įrengiamas remiantis ūkio ministerijos taisyklėmis „Dėl apšvietimo elektros įrenginių įrengimo taisyklių patvirtinimo“ 2011 m. kovo 3 d. įsakymu Nr. 1-28 (Žin., 2011, Nr. 17-815).

Elektros instaliacija turi atitikti „Elektros linijų ir instaliacijos įrengimo taisyklės“ 2011 m. gruodžio 20 d. Nr. 1-309. (Žin. Nr. 2-58).

Avarinio (evakuacinio) apšvietimo šviestuvai automobilių saugyklų evakuavimo(si) keliuose turi būti įrengiami 2 ir 0,5 m aukštyje nuo grindų paviršiaus taip, kad iš kiekvieno patalpos taško būtų matomas bent vienas iš jų.

Evakuacijos krypties (saugiu sąlygų) ženklai turi būti fotoluminescenciniai arba šviesiniai. Fotoluminescencinių ženklų skaitis nustatomas bandymais laboratorijoje: praėjus 10 minučių nuo ne mažesnio nei 1000 lx šviesos srauto stiprumo 5 minučių trukmės poveikio skaitis turi būti ne mažesnis nei 140 mcd/m², praėjus 60 minučių – ne mažesnis nei 20 mcd/m². Šviestuvai montuojami koridoriuose, evakuacinių kelių posūkių ir šakojimosi vietose, virš išėjimo durų į laiptines, į lauką taip, kad iš bet kurio patalpų taško matytųsi evakuacijos kryptis.

Apsauginė signalizacija, gaisrinės saugos ir gaisrinės automatikos įrenginiai, nesvarbu, kokia yra vartotojo elektros tiekimo patikimumo kategorija, turi būti maitinami iš dviejų nepriklausomų šaltinių, o jei jų nėra – dviem linijomis iš vieno maitinimo šaltinio. Perjungimas iš vienos linijos į kitą turi būti automatinis.

Pastate įrengtas dyzelinis generatorius, užtikrinti I elektros tiekimo patikimumo kategoriją sprinklerinei sistemai, dūmų šalinimo sistemai, avariniam apšvietimui.

Gaisrinės saugos inžinerinių sistemų kabeliai turi būti apsaugoti nuo gaisro ir mechaninio pažeidimo. Tokių sistemų kabeliai nuo tiesioginio ugnies poveikio turi būti apsaugoti ne mažesnio kaip EI 60 atsparumo ugniai priešgaisrinėmis užtvaramis arba tam tikslui naudojami specialūs ugniai atsparūs kabeliai, kurie užtikrintų tokių sistemų veikimą ne trumpiau kaip 60 min. gaisro metu.

ETAPAS	Objektas:	Aiškinamasis raštas		Laida
PP	ADMINISTRACINĖS PASKIRTIES PASTATAS (7.2) Ukmergės g.126 (kad. Nr. 0101/0031:252) Vilnius	17/10/15- 63 AS		0
		LAPAS	LAPŲ	PSL. NR.
		15	17	

7.8 Architektūriniai sprendiniai

Ant pastato stogo turi būti numatyti vidiniai išėjimai iš laiptinių laiptais su aikštelėmis prieš išėjimus pro ne mažesnes kaip 0,75x1,5 m duris. Vietose kur stogo aukščių skirtumas didesnis kaip 1 m turi būti įrengtos stacionarios kopėčios (0,7 m pločio) iš ne žemesnės kaip A2-s3, d2 degumo klasės statybos produktų. Ant stogo turi būti įrengta 0,6 m apsauginė tvorelė, arba parapetas.

Gaisrinio pavojingumo atžvilgiu pavojingiausios yra pastato techninės patalpos, todėl jos atribojamos nuo kitos paskirties patalpų priešgaisrinėmis užtvaramis. Elektros skydinės, šilumos punktai ir kitos pavojingos patalpos nuo gretimų patalpų turi būti atskirtos EI 45 priešgaisrinėmis pertvaromis ir REI 45 priešgaisrinėmis perdangomis.

Automobilių saugykla turi būti atskirta kaip gaisrinis skyrius REI 180 perdanga ir sienomis. Automobilių saugyklos gaisrinio skyriaus plotas negali viršyti 6000 m², todėl aukštai suskirstomi REI 180 perdanga ir REI 180 siena.

Priešgaisrinės užtvaros turi būti pagamintos iš A1 ar A2 degumo klasės statybos produktų

Statinio stogas turi būti ne žemesnės kaip B_{ROOF} (t1) klasės.

Pastato išorinių sienų apdailai iš lauko draudžiama naudoti žemesnės kaip B-s3, d0 degumo klasės statybos produktus.

Evakuacinio kelio atstumai automobilių saugykloje iki išėjimo 40 m, aklinoje zonoje 20 m.

Iš parkingo evakuacija numatyta per N2 tipo laiptines.

Iš administracinio pastato evakuacija vykdoma per N2 tipo laiptines į lauką. Tarp laiptų maršų turi būti 50 mm tarpas, gaisrinei žarnai pratempti. Įrengti turėklai neturi siaurinti nurodyto tarpo. Atidaromos durys neturi siaurinti laiptinių aikštelių pločio.

Evakuacinių išėjimų **durų varčia** turi atsidaryti evakuacijos kryptimi.

Laiptinės lauko durys turi būti ne siauresnės už laiptų pločio.

Liftų valdymas, kilus gaisrui įrengiamas vadovaujantis LST EN 81-73 serijos standartų reikalavimais. Liftų šachtos EI45.

Laiptinių durys priešdūminės C3Sm.

Automobilių saugykloje laiptinių ir liftų holų durys priešgaisrinės EI₂60-C3.

Tarp statinių ir kelių gaisrų gesinimo ir gelbėjimo automobiliams privažiuoti negali būti sodinami medžiai ar statomos kitos kliūtys;

Prie pastato turi būti numatytas privažiavimas gaisriniais automobiliams ne mažesnio kaip 3,5 m pločio. Automobilinėms kopėčioms pastatyti, turi būti numatyta ne siauresnė kaip 6 m pločio važiuojamoji kelio dalis.

Automobilių saugyklą, kurių talpa viršija 100 automobilių, grindims įrengti draudžiama naudoti žemesnės kaip A2_{FL}-s1 degumo klasės statybos produktus.

7.9 Konstrukciniai sprendiniai

Administraciniai pastatai projektuojami I atsparumo ugniai laipsnio ir 3 gaisro apkrovos kategorijos:

Laikančios konstrukcijos (išskyrus denginius) R 60;

Perdangos REI 45;

Nelaikančios sienos EI 15;

Stogas – Broof (t1) tipo, RE 20;

Laiptinių vidinės sienos REI 60

Automobilių saugyklos laikančios konstrukcijos REI 180;

Požeminė automobilių saugykla projektuojama I atsparumo ugniai laipsnio ir 1 gaisro apkrovos kategorijos, todėl atskiriama kaip gaisrinis skyrius REI 180 perdanga. Požeminės saugyklos aukšto plotas viršija 6000 m², ji turi būti suskirstyta REI 180 sienomis į skyrius.

ETAPAS	Objektas:	Aiškinamasis raštas		Laida
PP	ADMINISTRACINĖS PASKIRTIES PASTATAS (7.2) Ukmergės g.126 (kad. Nr. 0101/0031:252) Vilnius	17/10/15- 63 AS	LAPAS 16	LAPŲ 17
				PSL. NR.

7.10 Stacionarios gaisro gesinimo sistemos

Pastate numatomas stacionarus gesinimas pagal „Stacionariųjų gaisrų gesinimo sistemų projektavimo ir įrengimo taisyklės“.

7.11 Ugniagesių liftai

Požeminėse automobilių saugyklose, kurių žemiausio požeminio aukšto grindų altitudė viršija 9 m, kiekviename gaisriniame skyriuje būtina įrengti ne mažiau kaip vieną ugniagesių liftą pagal LST EN 81-72 serijos standartų reikalavimus.

Ugniagesių liftai įrengiami šachtose su atitveriančiosiomis konstrukcijomis, turinčiomis ne mažesnę kaip REI 120 atsparumą ugniai ir ne mažesnę kaip EI₂ 60 atsparumo ugniai duris.

Išėjimas iš ugniagesių lifto turi būti į EI 45 atsparumo ugniai priešgaisrinį šliuzą. Priešgaisrinio šliuzo durys turi būti EW30-C3 atsparumo ugniai. Išėjimas iš ugniagesių lifto priešgaisrinio šliuzo pirmame aukšte turi būti įrengiamas tiesiai į lauką arba į atvirą balkoną, koridorių, galeriją.

Turi būti numatomas ugniagesių lifto autonominis elektros energijos šaltinis, užtikrinantis lifto darbą ne mažiau kaip 1 val.

Ugniagesių liftų kabina turi būti ne mažesnė kaip 1100 mm pločio ir 2100 mm gylio, o vardinė apkrova – 1000 kg.

Pastate turi būti numatytos priemonės (grindų nuolydis, trapai, borteliai ir kt.), neleidžiančios vandeniui, naudojamam gaisrui gesinti, patekti į ugniagesių lifto šachtą.

Ugniagesių liftą projektuoti pagal LST EN 81-72 serijos standartų reikalavimus.

ETAPAS	Objektas:	Aiškinamasis raštas			Laida
PP	ADMINISTRACINĖS PASKIRTIES PASTATAS (7.2) Ukmergės g.126 (kad. Nr. 0101/0031:252) Vilnius	17/10/15- 63 AS	LAPAS	LAPŲ	PSL. NR.
			17	17	

Valstybinė teritorijų planavimo ir statybos inspekcija prie Aplinkos ministerijos

(teritorijų planavimo dokumentą tikrinančios institucijos pavadinimas)

TERITORIJŲ PLANAVIMO DOKUMENTO PATIKRINIMO AKTAS

2019.04.30 Nr. REG104096

(data)

TPDRIS

(sudarymo vieta)

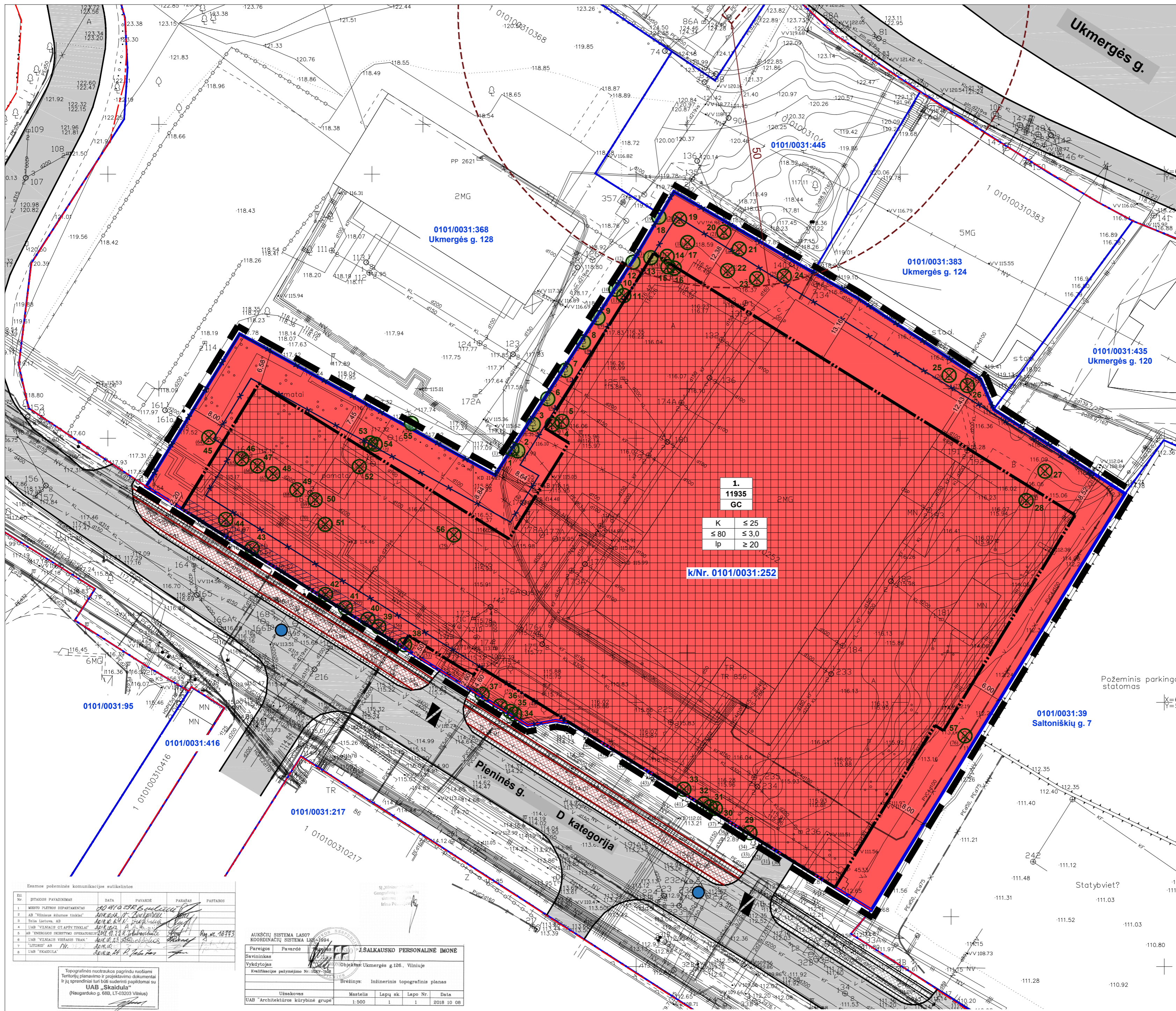
Tikrinamasis teritorijų planavimo dokumentas	Sklypo Ukmergės g. 126 detaliojo plano sprendinių koregavimas inicijavimo pagrindu, Vietovės, Kompleksinis
Planavimo organizatorius	Vilniaus miesto savivaldybės administracija, Konstitucijos pr. 3 Vilnius
Teritorijų planavimo dokumento rengėjas ir vadovas	Uždaroji akcinė bendrovė "SENOJO MIESTO ARCHITEKTAI" DIANA SABALIAUSKIENĖ
Tikrinti pateikti dokumentai	TPDRIS rengiamo TPD Nr. K-VT-13-18-560 kortelėje esantys dokumentai
Patikrinimo apibendrinimas	Detaliojo plano sprendinių koregavimo procedūros ir sprendiniai atitinka teritorijų planavimą reglamentuojančių teisės aktų nuostatas
Patikrinimo išvada	Pritariama teikimui tvirtinti
Nustatyti mažareikšmiai trūkumai ir pasiūlymas dėl jų ištaisymo	

Šis aktas iki teritorijų planavimo dokumento patvirtinimo gali būti skundžiamas jį išdavusiai teritorijų planavimo valstybinę priežiūrą atliekančiai institucijai arba teismui.

Teritorijų planavimo dokumentą patikrino

Vyriausiasis specialistas

ALGIRDAS MATULIS



PATVIRTINTA:
 Vilniaus miesto savivaldybės
 Administracijos direktoriaus pavaduotojo įsakymu Nr.
 20... m mėn. d.



	DETALIOJO PLANO GALIOJIMO RIBA
	ESAMA SKLYPO RIBA
	ESAMOS GATVIŲ RAUDONOSIOS LINIJOS
	STATYBOS ZONOS RIBA
	NAIKINAMA SERVITUTO RIBA
	DEGALINĖ APSAUGOS ZONA (50 m nuo skystojo kuro kolonelių ir požeminio rezervuaro; pagal Specialiųjų žemės ir miško naudojimo sąlygų VIII skyriaus 33 p.)
	STATYBOS ZONA
	KONSOLINIO UŽSTATYMO STATYBOS ZONA
	ESAMOS ŠALIGATVIS
	ESAMOS DVIRAČIŲ TAKAS
	PLANUOJAMAS ŠALIGATVIS
	PLANUOJAMAS DVIRAČIŲ TAKAS
	ĮVAŽIAVIMAI/ISVAŽIAVIMAI
	SAUGOTINI MEDŽIAI / MEDŽIO NR.
	SALINAMI MEDŽIAI / MEDŽIO NR.
	ESAMOS HIDRANTAS
	GC TERITORIJOS NAUDOJIMO TIPAS - MIŠRI CENTRO TERITORIJA
	ŽEMĖS NAUDOJIMO BŪDAS
	KOMERCINĖS PASKIRTIES OBJEKTO TERITORIJA
1	SKLYPO NUMERIS
11935	SKLYPO PLOTAS
TERITORIJOS NAUDOJIMO REGLAMENTAI:	
1 - galimas žemės naudojimo būdas	
1	2 - leistinas pastatų aukštis (m)
3	3 - leistinas žemės sklypo užstatymo tankis (%)
4	4 - leistinas žemės sklypo užstatymo intensyvumas (vieneto dalimis)
5	5 - sklypo užstatymo tipas (p - laisvo planavimo)
6	6 - priklausomųjų želdynų ir želdinių teritorijų dalys (%)

1.
11935
GC

K ≤ 25
 ≤ 80 ≤ 3.0
 Ip ≥ 20

k/Nr. 0101/0031:252

- Pastabos:**
- Planuojama teritorija patenka į nekilnojamojo kultūros paveldo objekto - Vilniaus senamiesčio kultūros paminklo (u.k. 16073) apsaugos zoną.
 - Planuojamo sklypo šiaurinė dalis patenka į degalinės apsaugos zoną, nustatytą vadovaujantis LRV nutarimu Nr. 343 „Specialiųjų žemės ir miško naudojimo sąlygų“ skyriaus „VIII. Kuro tiekimo bazų, degalinių ir kietojo kuro cechų apsaugos zonos, p. 33: atstumas nustatomas nuo sklypo Ukmergės g. 130 skystojo kuro degalines kolonelių ir požeminio rezervuaro – 50 m. Statybos zonoje, patenkančioje į degalines apsaugos zoną, negalima statyti mokyklų, ikimokyklinių ugdymo įstaigų, asmens ir visuomenės sveikatos priežiūros įstaigų, bendrojo naudojimo (žmonių susitikimo) statinių, leistina kiemo statinių (atraminių sienelių, aitvarų, biokonstrukcijų, aikštelių, šaligatvių, laiptų, pandusų, mažosios architektūros formų ir kitų gebėjimo elementų) statyba.
 - Statinių projektavimas sklype vykdomas vadovautis STR 1.05.01:2017 „Statybą leidžiantys dokumentai. Statybos užbaigimas. Statybos sustabdyimas. Savavališkos statybos padarinių šalinimas. Statybos pagal neteisėtai išduotą statybą leidžiantį dokumentą padarinių šalinimas“ 7 priedo ir STR 2.02.02:2004 „Visuomeninės paskirties statiniai“ 3 priedo reikalavimais.
 - Požeminis užstatymas galimas visoje planuojamoje teritorijoje, vadovaujantis STR 2.02.02:2004 3 priedo, STR 1.05.01:2017 7 priedo reikalavimais.
 - Kiemo statinių (atraminių sienelių, aitvarų, biokonstrukcijų, aikštelių, pandusų, mažosios architektūros formų ir kitų gebėjimo elementų) galimybė numatoma visame sklype; konkreti vieta bus parinkta techninio projekto metu, atsižvelgiant į STR ir kitų teisės aktų reikalavimus.
 - Įvažiavimų, išvažiavimų ir gatvių elementų techniniai parametrai konkretizuojami techninio projekto stadijoje.
 - Atstūmai nuo planuojamų automobilių aikštelių ir įvažiavimų į požeminę saugykla iki aplinkinių esamų ir projektuojamų pastatų išaiškinti pagal Specialiųjų žemės ir miško naudojimo sąlygų XIV skyriaus „Gamybinių ir komunalinių objektų sanitarinės apsaugos ir taršos poveikio zonos“ 68 punkto reikalavimus.
 - Inžinerinių tinklų rekonstravimas/ nauja statyba, planuojamo užstatymo prijungimas prie esamų centralizuotų miesto inžinerinių tinklų, esamų tinklų išskėlimas sprendžiamas techninio projekto stadijoje. Kol neparengtas techninis projektas ir neįkelti esami inžineriniai tinklai, galioja Specialiųjų žemės ir miško naudojimo sąlygų skyrių reikalavimai (galima veikla apsaugos zonoje apibrėžta LR Vyriausybės 1992-05-12 nutarimu Nr. 343 patvirtintose Specialiosiose žemės ir miško naudojimo sąlygose).
 - Statiniai sklype išdėstomi užtikrinant gaisrinę saugą, vadovaujantis STR 2.02.02:2004 „Visuomeninės paskirties statiniai“, STR 2.01.01(2):1999 „Esminiai statinio reikalavimai. Gaisrinė sauga“ reikalavimais, LR Aplinkos ministro ir Priešgaisrinės apsaugos ir gelbėjimo departamento prie Vidaus reikalų ministerijos direktoriaus 2010-12-07 įsakymu Nr. 1-338 patvirtintais „Gaisrinės saugos pagrindiniai reikalavimai“, 2013-12-31 įsakymu Nr. D1-995/1-312 patvirtintomis „Gaisrinės saugos normomis teritorijų planavimo dokumentams rengti“.

Esamos požeminės komunikacijos sutikintos

Sl. Nr.	ĮTAISYTO PAVARDINIMAS	DATA	PARAŠIS	PASTABOS
1	Miesto planavimo departamentas	2016.02.16	[Parasys]	
2	AB „Vilniaus šilumos tinklai“	2016.02.16	[Parasys]	
3	TRM „Teliai“	2016.02.16	[Parasys]	
4	UAB „Vilniaus elektros tinklai“	2016.02.16	[Parasys]	
5	AB „Klaipėdos skystojo kuro tiekimas“	2016.02.16	[Parasys]	
6	UAB „Vilniaus vėdinimo sistema“	2016.02.16	[Parasys]	
7	„Taryba“	2016.02.16	[Parasys]	
8	UAB „SKAUDULA“	2016.02.16	[Parasys]	

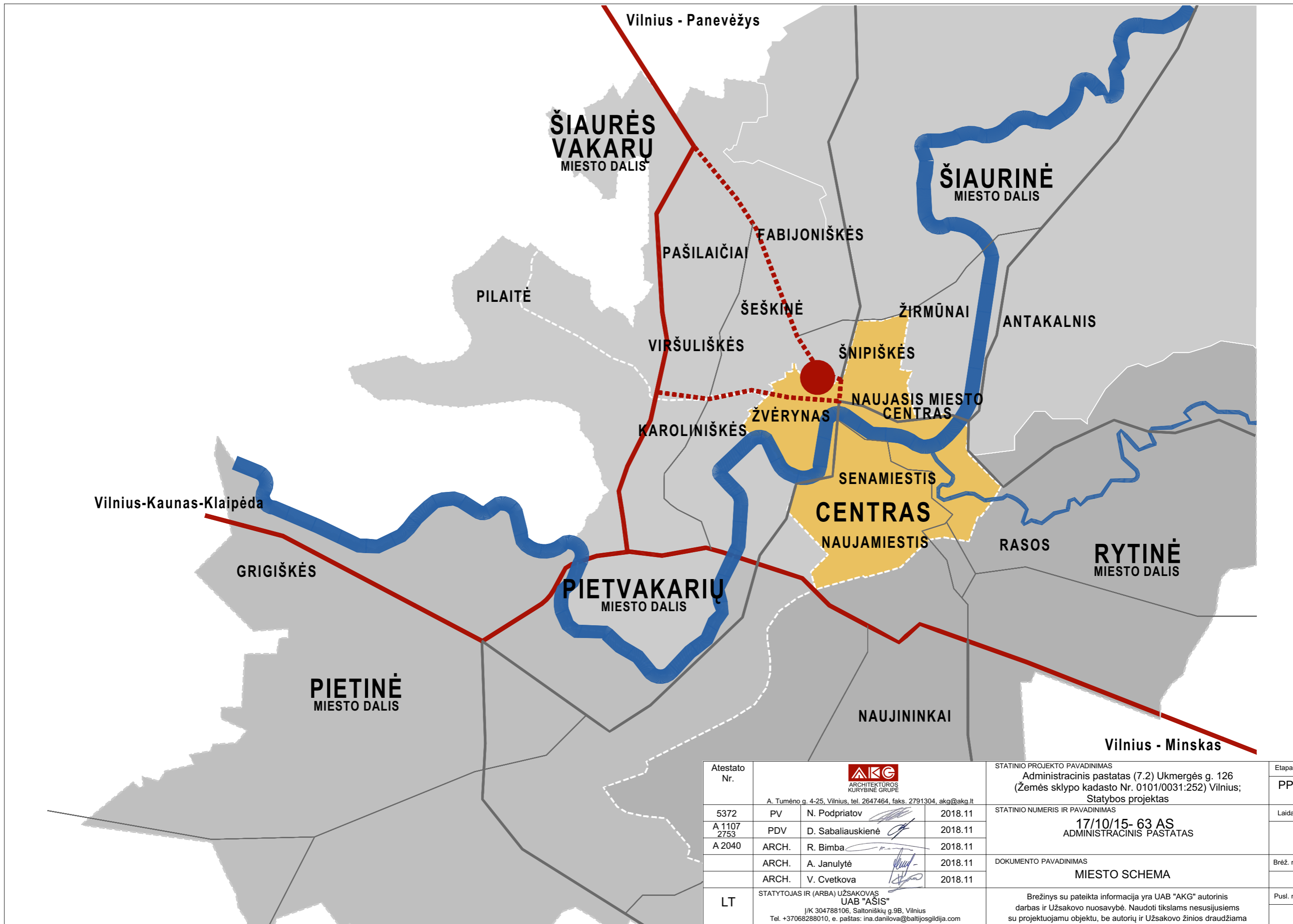
AVIŠKIŲ SISTEMA LASOT KOORDINACIJŲ SISTEMA 1985-1994


Parengė	Pavardė	J. SALKAUŠKO PERSONALINĖ ĮMONĖ
Savininkas		UAB „Architektūra“
Vykdytojas		UAB „Architektūra“
Kvalifikacijos patvirtinimo Nr.		0101/0031:252
	Brežiūnys	Indižinerinis topografinis planas
	Užskaitos	Mastelis Lapų sk. Lapo Nr. Data
		1:500 1 1 2018.10.08

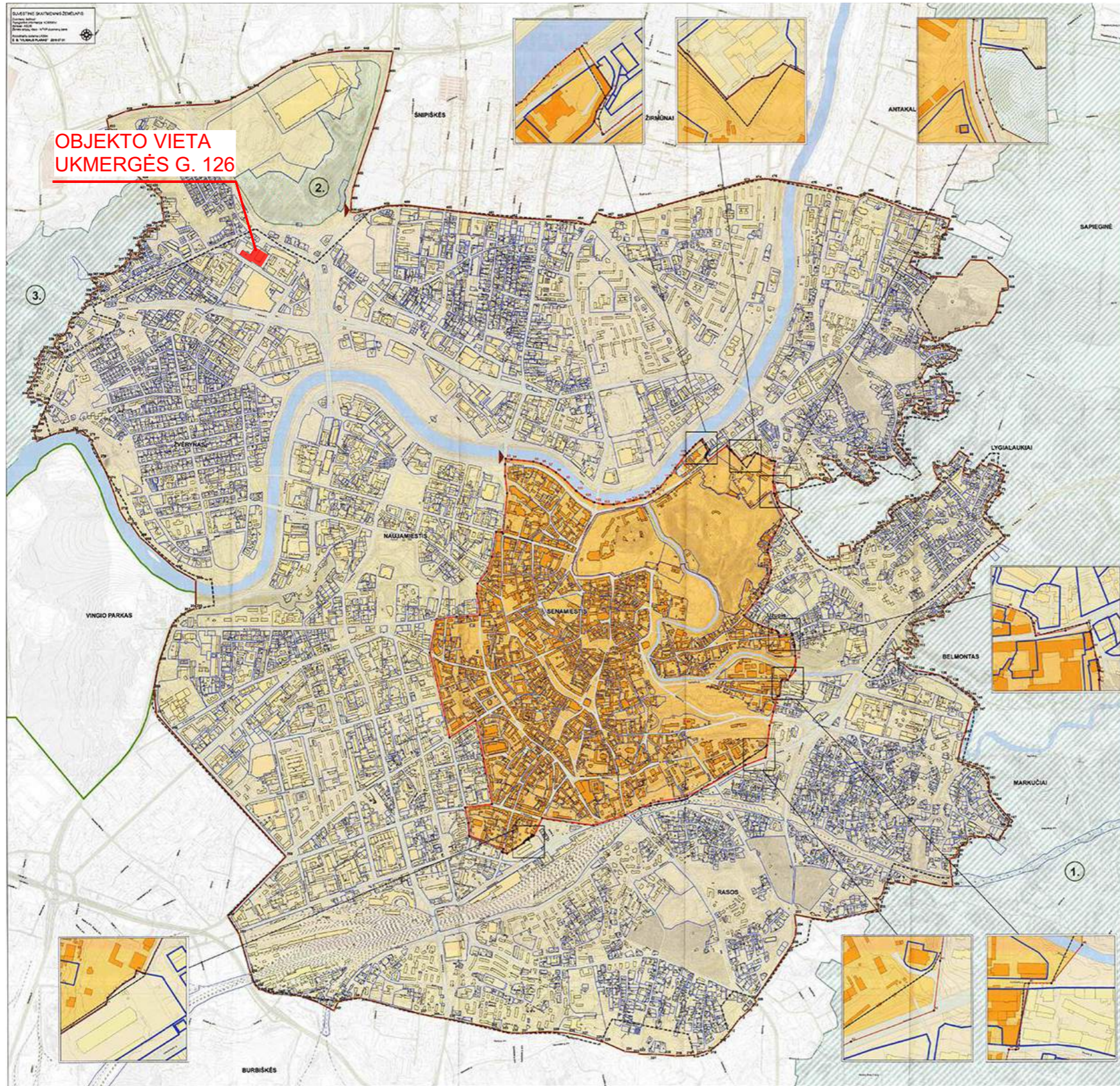
Teritorijos Nr.	Sklypo Nr.	Sklypo plotas, m ²	Teritorijos naudojimo tipas	Žemės naudojimo paskirtis	PRIVALOMIEJI TERITORIJOS NAUDOJIMO REGLAMENTAI							PAPILDOMI TERITORIJOS NAUDOJIMO REGLAMENTAI						
					Leistinas pastatų aukštis	Galimi žemės sklypo dydžiai	Priklausomųjų želdynų ir želdinių teritorijų dalys, %	Servitutai	Pastatų aukštų skaičius	Statinių paskirtys	Automobilių statymo reglamentai	Kiti reglamentai						
1.	1.	11935	GC	Kita	≤ 25	alt. ≤ 145	≤ 80	≤ 3.0	≤ 3.0	laisvo planavimo	-	-	≥ 20	-	≤ 7 a	Negyvenamieji administracinės, paslaugų paskirties pastatai	Požeminė saugykla, antžeminis automobilių stovėjimo vietos	Teritorija tvarkoma vadovaujantis Specialiųjų žemės ir miško naudojimo sąlygų (LR Vyriausybės nutarimas Nr. 343, 1992-05-12, ir naujos redakcijos) skyrių reikalavimais: - I - ryšių linijų apsaugos zonos; - V - aerodromo apsaugos zonos ir aerodromo sanitarinės apsaugos zona*; - VI - elektros linijų apsaugos zonos; - IX - dujotiekio apsaugos zonos; - VIII - kuro tiekimo bazų, degalinių ir kietojo kuro cechų apsaugos zonos; - XIX - nekilnojamojo kultūros vertybių teritorija ir apsaugos zonos; - XXV - saugotini želdiniai (medžiai ir krūmai), augantys ne miško ūkio paskirties žemėje; - XLVII - šilumos ir karšto vandens tiekimo tinklų apsaugos zonos; - XLVIII - vandentiekio, lietaus ir fekalinės kanalizacijos tinklų ir įrenginių apsaugos zonos. * vadovaujantis VI Registrų centro direktoriaus 2016-06-15 įsakymu Nr. V-162 „Dėl specialiųjų žemės ir miško naudojimo sąlygų klasifikatoriaus pakeitimo“, konkretizuojama speciali žemės ir miško naudojimo sąlyga - V. Aerodromo apsaugos zonos (kodas 65).

Planavimo iniciatoriaus atstovė
UAB "Asis" direktoriaus pavaduotoja
I. Danilova - Miliūnaitė

ATESTATO NR. 3046	UAB "SENOJO Miesto ARCHITEKTAI"	SKLYPO (KAD. NR. 0101/0031:252) UKMERGĖS G. 126 DETALIOJO PLANO (REG. NR. 54391) SPRENDINIŲ KOREGAVIMAS
A1107 PV	D. SABALIAUSKIENĖ	2019-01
A1904 PDV	V. MICIŪTĖ	2019-01
STADIJA DP	INICIATORIUS: UAB "AŠIS"	SPRENDINIŲ RUOŠINYS
		M 1:500 LAPAS LAPŲ
		SMA 18/ 25 1 1



Atestato Nr.	 A. Tumėno g. 4-25, Vilnius, tel. 2647464, faks. 2791304, akg@akg.lt			STATINIO PROJEKTO PAVADINIMAS Administracinis pastatas (7.2) Ukmergės g. 126 (Žemės sklypo kadasto Nr. 0101/0031:252) Vilnius; Statybos projektas	Etapas PP	
5372	PV	N. Podpriatov	2018.11	STATINIO NUMERIS IR PAVADINIMAS 17/10/15- 63 AS ADMINISTRACINIS PASTATAS	Laida	
A 1107 2753	PDV	D. Sabaliauskienė	2018.11		DOKUMENTO PAVADINIMAS MIESTO SCHEMA	Brėž. nr.
A 2040	ARCH.	R. Bimba	2018.11	Brežinys su pateikta informacija yra UAB "AKG" autorinis darbas ir Užsakovo nuosavybė. Naudoti tikslams nesusijusiems su projektuojamu objektu, be autorių ir Užsakovo žinios draudžiama		Pusl. nr.
	ARCH.	A. Janulytė	2018.11			
	ARCH.	V. Cvetkova	2018.11			
LT	STATYTOJAS IR (ARBA) UŽSAKOVAS UAB "AŠIS" J/K 304788106, Saltoniškių g.9B, Vilnius Tel. +37068288010, e. paštas: ina.danilova@baltijosgildija.com					



**OBJEKTO VIETA
UKMERGĖS G. 126**

VILNIAUS SENAMIESČIO (NEKILNOJAMOSIOS KULTŪROS VERTYBĖS UNIKALUS KODAS 16073, BUUVES KODAS UIP) NEKILNOJAMOJO KULTŪROS PAVELDO APSAUGOS SPECIALUSIS PLANAS

FAVORIZUOTA
Laukimo Rezeravas ir kultūrinis paveldas 2002 m. spalio 18 d. patvirtinta Nr. 12-173/V-01

MA 01000

SUTARTINIAI ŽEMĖLAI

- 1. Planuojama teritorija, kurioje numatoma apsaugoti kultūrinį paveldą.
- 2. Planuojama teritorija, kurioje numatoma apsaugoti kultūrinį paveldą.
- 3. Planuojama teritorija, kurioje numatoma apsaugoti kultūrinį paveldą.
- 4. Planuojama teritorija, kurioje numatoma apsaugoti kultūrinį paveldą.
- 5. Planuojama teritorija, kurioje numatoma apsaugoti kultūrinį paveldą.
- 6. Planuojama teritorija, kurioje numatoma apsaugoti kultūrinį paveldą.
- 7. Planuojama teritorija, kurioje numatoma apsaugoti kultūrinį paveldą.
- 8. Planuojama teritorija, kurioje numatoma apsaugoti kultūrinį paveldą.
- 9. Planuojama teritorija, kurioje numatoma apsaugoti kultūrinį paveldą.
- 10. Planuojama teritorija, kurioje numatoma apsaugoti kultūrinį paveldą.

VILNIAUS SENAMIESČIO TERITORIJOS APRĖŽIMAS:

1. Senamiestis, apimantis teritoriją nuo Šnipėšės iki Rasos, ir nuo Vengio parko iki Maručių.

2. Kaimiškoji, apimanti teritoriją nuo Rasos iki Burbiškės, ir nuo Vengio parko iki Maručių.

3. Lygiaiškiai, apimanti teritoriją nuo Maručių iki Belmonto, ir nuo Vengio parko iki Maručių.

4. Belmontas, apimanti teritoriją nuo Belmonto iki Maručių, ir nuo Vengio parko iki Maručių.

5. Maručiai, apimanti teritoriją nuo Maručių iki Rasos, ir nuo Vengio parko iki Maručių.

6. Rasos, apimanti teritoriją nuo Rasos iki Burbiškės, ir nuo Vengio parko iki Maručių.

7. Burbiškės, apimanti teritoriją nuo Burbiškės iki Vengio parko, ir nuo Vengio parko iki Maručių.

8. Vengio parkas, apimanti teritoriją nuo Vengio parko iki Maručių, ir nuo Vengio parko iki Maručių.

9. Vengio parkas, apimanti teritoriją nuo Vengio parko iki Maručių, ir nuo Vengio parko iki Maručių.

10. Vengio parkas, apimanti teritoriją nuo Vengio parko iki Maručių, ir nuo Vengio parko iki Maručių.

APSAUGOS ZONŲ BIURŲ APRĖŽIMAS:

1. Apsaugos zona I, apimanti teritoriją nuo Šnipėšės iki Rasos, ir nuo Vengio parko iki Maručių.

2. Apsaugos zona II, apimanti teritoriją nuo Rasos iki Burbiškės, ir nuo Vengio parko iki Maručių.

3. Apsaugos zona III, apimanti teritoriją nuo Maručių iki Belmonto, ir nuo Vengio parko iki Maručių.

4. Apsaugos zona IV, apimanti teritoriją nuo Belmonto iki Maručių, ir nuo Vengio parko iki Maručių.

5. Apsaugos zona V, apimanti teritoriją nuo Maručių iki Rasos, ir nuo Vengio parko iki Maručių.

6. Apsaugos zona VI, apimanti teritoriją nuo Rasos iki Burbiškės, ir nuo Vengio parko iki Maručių.

7. Apsaugos zona VII, apimanti teritoriją nuo Burbiškės iki Vengio parko, ir nuo Vengio parko iki Maručių.

8. Apsaugos zona VIII, apimanti teritoriją nuo Vengio parko iki Maručių, ir nuo Vengio parko iki Maručių.

9. Apsaugos zona IX, apimanti teritoriją nuo Vengio parko iki Maručių, ir nuo Vengio parko iki Maručių.

10. Apsaugos zona X, apimanti teritoriją nuo Vengio parko iki Maručių, ir nuo Vengio parko iki Maručių.

STATYBOS TAIKYTI

1. Statybos taisyklės, patvirtintos Lietuvos Respublikos Seimo 2000 m. spalio 18 d. priimtu įstatymu Nr. XII-173/V-01.

2. Statybos taisyklės, patvirtintos Lietuvos Respublikos Seimo 2000 m. spalio 18 d. priimtu įstatymu Nr. XII-173/V-01.

3. Statybos taisyklės, patvirtintos Lietuvos Respublikos Seimo 2000 m. spalio 18 d. priimtu įstatymu Nr. XII-173/V-01.

4. Statybos taisyklės, patvirtintos Lietuvos Respublikos Seimo 2000 m. spalio 18 d. priimtu įstatymu Nr. XII-173/V-01.

5. Statybos taisyklės, patvirtintos Lietuvos Respublikos Seimo 2000 m. spalio 18 d. priimtu įstatymu Nr. XII-173/V-01.

6. Statybos taisyklės, patvirtintos Lietuvos Respublikos Seimo 2000 m. spalio 18 d. priimtu įstatymu Nr. XII-173/V-01.

7. Statybos taisyklės, patvirtintos Lietuvos Respublikos Seimo 2000 m. spalio 18 d. priimtu įstatymu Nr. XII-173/V-01.

8. Statybos taisyklės, patvirtintos Lietuvos Respublikos Seimo 2000 m. spalio 18 d. priimtu įstatymu Nr. XII-173/V-01.

9. Statybos taisyklės, patvirtintos Lietuvos Respublikos Seimo 2000 m. spalio 18 d. priimtu įstatymu Nr. XII-173/V-01.

10. Statybos taisyklės, patvirtintos Lietuvos Respublikos Seimo 2000 m. spalio 18 d. priimtu įstatymu Nr. XII-173/V-01.

STATYBOS TAIKYTI

1. Statybos taisyklės, patvirtintos Lietuvos Respublikos Seimo 2000 m. spalio 18 d. priimtu įstatymu Nr. XII-173/V-01.

2. Statybos taisyklės, patvirtintos Lietuvos Respublikos Seimo 2000 m. spalio 18 d. priimtu įstatymu Nr. XII-173/V-01.

3. Statybos taisyklės, patvirtintos Lietuvos Respublikos Seimo 2000 m. spalio 18 d. priimtu įstatymu Nr. XII-173/V-01.

4. Statybos taisyklės, patvirtintos Lietuvos Respublikos Seimo 2000 m. spalio 18 d. priimtu įstatymu Nr. XII-173/V-01.

5. Statybos taisyklės, patvirtintos Lietuvos Respublikos Seimo 2000 m. spalio 18 d. priimtu įstatymu Nr. XII-173/V-01.

6. Statybos taisyklės, patvirtintos Lietuvos Respublikos Seimo 2000 m. spalio 18 d. priimtu įstatymu Nr. XII-173/V-01.

7. Statybos taisyklės, patvirtintos Lietuvos Respublikos Seimo 2000 m. spalio 18 d. priimtu įstatymu Nr. XII-173/V-01.

8. Statybos taisyklės, patvirtintos Lietuvos Respublikos Seimo 2000 m. spalio 18 d. priimtu įstatymu Nr. XII-173/V-01.

9. Statybos taisyklės, patvirtintos Lietuvos Respublikos Seimo 2000 m. spalio 18 d. priimtu įstatymu Nr. XII-173/V-01.

10. Statybos taisyklės, patvirtintos Lietuvos Respublikos Seimo 2000 m. spalio 18 d. priimtu įstatymu Nr. XII-173/V-01.

STATYBOS TAIKYTI

1. Statybos taisyklės, patvirtintos Lietuvos Respublikos Seimo 2000 m. spalio 18 d. priimtu įstatymu Nr. XII-173/V-01.

2. Statybos taisyklės, patvirtintos Lietuvos Respublikos Seimo 2000 m. spalio 18 d. priimtu įstatymu Nr. XII-173/V-01.

3. Statybos taisyklės, patvirtintos Lietuvos Respublikos Seimo 2000 m. spalio 18 d. priimtu įstatymu Nr. XII-173/V-01.

4. Statybos taisyklės, patvirtintos Lietuvos Respublikos Seimo 2000 m. spalio 18 d. priimtu įstatymu Nr. XII-173/V-01.

5. Statybos taisyklės, patvirtintos Lietuvos Respublikos Seimo 2000 m. spalio 18 d. priimtu įstatymu Nr. XII-173/V-01.

6. Statybos taisyklės, patvirtintos Lietuvos Respublikos Seimo 2000 m. spalio 18 d. priimtu įstatymu Nr. XII-173/V-01.

7. Statybos taisyklės, patvirtintos Lietuvos Respublikos Seimo 2000 m. spalio 18 d. priimtu įstatymu Nr. XII-173/V-01.


8. Statybos taisyklės, patvirtintos Lietuvos Respublikos Seimo 2000 m. spalio 18 d. priimtu įstatymu Nr. XII-173/V-01.

9. Statybos taisyklės, patvirtintos Lietuvos Respublikos Seimo 2000 m. spalio 18 d. priimtu įstatymu Nr. XII-173/V-01.


10. Statybos taisyklės, patvirtintos Lietuvos Respublikos Seimo 2000 m. spalio 18 d. priimtu įstatymu Nr. XII-173/V-01.

Atestato Nr.	 A. Tumėno g. 4-25, Vilnius, tel. 2647464, faks. 2791304, akq@akq.lt			STATINIO PROJEKTO PAVADINIMAS Administracinis pastatas (7.2) Ukmergės g. 126 (Žemės sklypo kadašto Nr. 0101/0031:252) Vilnius; Statybos projektas	Etapas PP	
5372	PV	N. Podpriatov	2018.11	STATINIO NUMERIS IR PAVADINIMAS 17/10/15- 63 AS ADMINISTRACINIS PASTATAS	Laida	
A 1107 2753	PDV	D. Sabaliauskienė	2018.11		DOKUMENTO PAVADINIMAS SENAMIESČIO APSAUGOS ZONŲ SCHEMA	Brėž. nr.
A 2040	ARCH.	R. Bimba	2018.11	Brežinis su pateikta informacija yra UAB "AKG" autorinis darbas ir Užsakovo nuosavybė. Naudoti tikslams nesusijusiems su projektuojamu objektu, be autorių ir Užsakovo žinios draudžiama		Pusl. nr.
	ARCH.	A. Janulytė	2018.11			
	ARCH.	V. Cvetkova	2018.11			
LT	STATYTOJAS IR (ARBA) UŽSAKOVAS UAB "AŠIS" J/K 304788106, Saltoniškių g.9B, Vilnius Tel. +37068288010, e. paštas: ina.danilova@baltijosgildija.com					




Atestato Nr.	 ARCHITEKTŪROS KURYBINĖ GRUPE A. Tumėno g. 4-25, Vilnius, tel. 2647464, faks. 2791304, akg@akg.lt			STATINIO PROJEKTO PAVADINIMAS Administracinis pastatas (7.2) Ukmergės g. 126 (Žemės sklypo kadasto Nr. 0101/0031:252) Vilnius; Statybos projektas	Etapas PP
5372	PV	N. Podpriatov	2018.11	STATINIO NUMERIS IR PAVADINIMAS 17/10/15- 63 AS ADMINISTRACINIS PASTATAS	Laida
A 1107 2753	PDV	D. Sabaliauskienė	2018.11		
A 2040	ARCH.	R. Bimba	2018.11		
	ARCH.	A. Janulytė	2018.11		
	ARCH.	V. Cvetkova	2018.11	DOKUMENTO PAVADINIMAS ESAMA SITUACIJA	Brėž. nr.
LT	STATYTOJAS IR (ARBA) UŽSAKOVAS UAB "ASIS" /J/K 304788106, Saltoniškių g.9B, Vilnius Tel. +37068288010, e. paštas: ina.danilova@baltijosgildija.com			Brežinys su pateikta informacija yra UAB "AKG" autorinis darbas ir Užsakovo nuosavybė. Naudoti tikslams nesusijusiems su projektuojamu objektu, be autorių ir Užsakovo žinios draudžiama	Pusl. nr.




Atestato Nr.	 ARCHITEKTŪROS KURYBINĖ GRUPE A. Tumėno g. 4-25, Vilnius, tel. 2647464, faks. 2791304, akq@akq.lt			STATINIO PROJEKTO PAVADINIMAS	Etapas	
	5372	PV	N. Podpriatov	2018.11	Administracinis pastatas (7.2) Ukmergės g. 126 (Žemės sklypo kadasto Nr. 0101/0031:252) Vilnius; Statybos projektas	PP
	A 1107 2753	PDV	D. Sabaliauskienė	2018.11	STATINIO NUMERIS IR PAVADINIMAS	Laida
	A 2040	ARCH.	R. Bimba	2018.11		17/10/15- 63 AS ADMINISTRACINIS PASTATAS
		ARCH.	A. Janulytė	2018.11	DOKUMENTO PAVADINIMAS	Brež. nr.
	ARCH.	V. Cvetkova	2018.11	ESAMA SITUACIJA		
LT	STATYTOJAS IR (ARBA) UŽSAKOVAS UAB "AŠIS" J/K 304788106, Saltoniškių g.9B, Vilnius Tel. +37068288010, e. paštas: ina.danilova@baltijosgildija.com			Brežinys su pateikta informacija yra UAB "AKG" autorinis darbas ir Užsakovo nuosavybė. Naudoti tikslams nesusijusiems su projektuojamu objektu, be autorių ir Užsakovo žinios draudžiama		Pusl. nr.



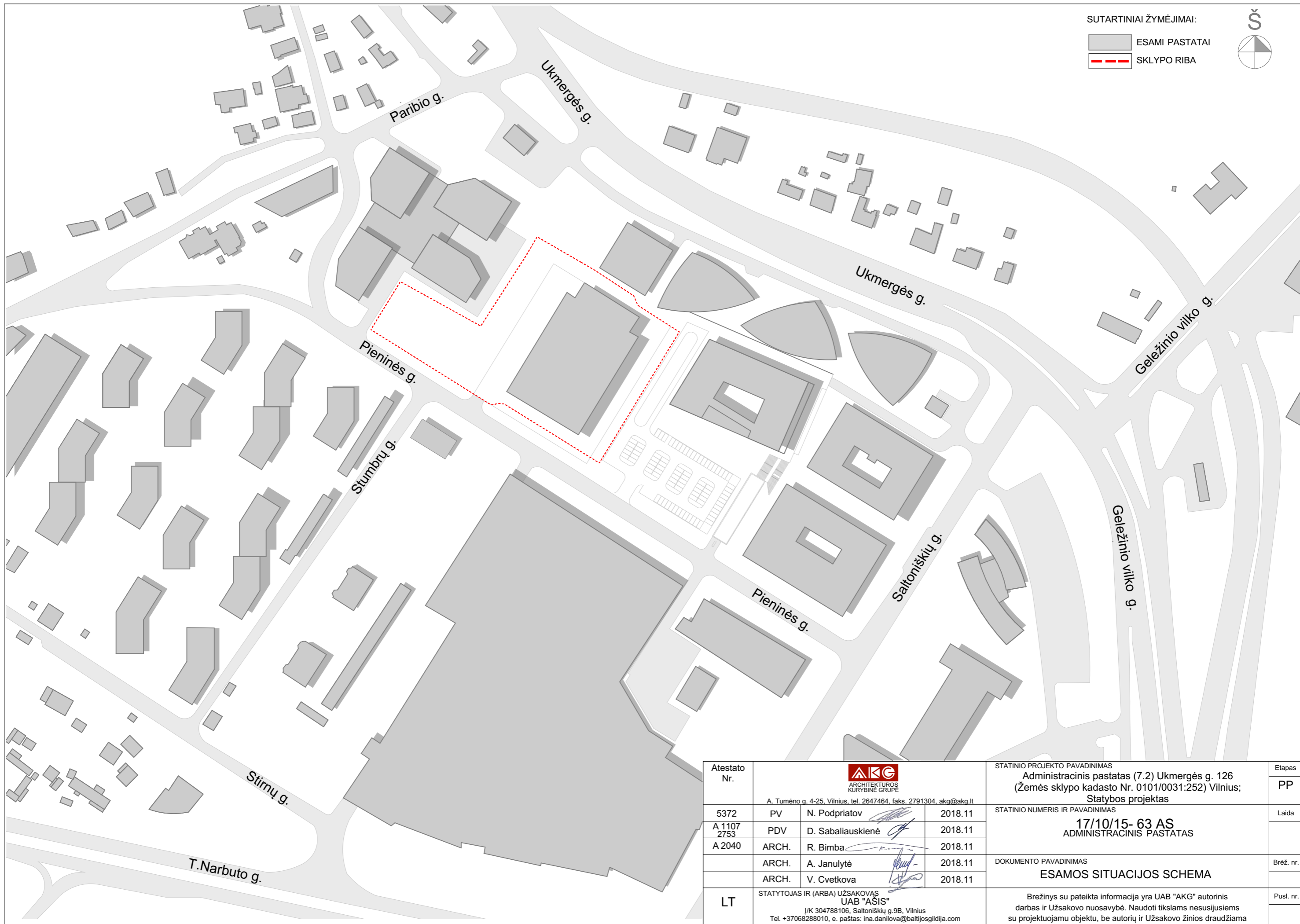
Atestato Nr.	 A. Tumėno g. 4-25, Vilnius, tel. 2647464, faks. 2791304, akq@akq.lt			STATINIO PROJEKTO PAVADINIMAS Administracinis pastatas (7.2) Ukmergės g. 126 (Žemės sklypo kadasto Nr. 0101/0031:252) Vilnius; Statybos projektas	Etapas PP	
	5372	PV	N. Podpriatov	2018.11	STATINIO NUMERIS IR PAVADINIMAS 17/10/15- 63 AS ADMINISTRACINIS PASTATAS	Laida
	A 1107 2753	PDV	D. Sabaliauskienė	2018.11		
	A 2040	ARCH.	R. Bimba	2018.11		
		ARCH.	A. Janulytė	2018.11	DOKUMENTO PAVADINIMAS ESAMA SITUACIJA	Brėž. nr.
	ARCH.	V. Cvetkova	2018.11			
LT	STATYTOJAS IR (ARBA) UŽSAKOVAS UAB "AŠIS" /J/K 304788106, Saltoniškių g.9B, Vilnius Tel. +37068288010, e. paštas: ina.danilova@baltijosgildija.com			Brežinys su pateikta informacija yra UAB "AKG" autorinis darbas ir Užsakovo nuosavybė. Naudoti tikslams nesusijusiems su projektuojamu objektu, be autorių ir Užsakovo žinios draudžiama		Pusl. nr.




Atestato Nr.	 A. Tumėno g. 4-25, Vilnius, tel. 2647464, faks. 2791304, akg@akg.lt			STATINIO PROJEKTO PAVADINIMAS Administracinis pastatas (7.2) Ukmergės g. 126 (Žemės sklypo kadasto Nr. 0101/0031:252) Vilnius; Statybos projektas	Etapas PP
5372	PV	N. Podpriatov	2018.11	STATINIO NUMERIS IR PAVADINIMAS 17/10/15- 63 AS ADMINISTRACINIS PASTATAS	Laida
A 1107 2753	PDV	D. Sabaliauskienė	2018.11		
A 2040	ARCH.	R. Bimba	2018.11		
	ARCH.	A. Janulytė	2018.11		
	ARCH.	V. Cvetkova	2018.11		
LT	STATYTOJAS IR (ARBA) UŽSAKOVAS UAB "AŠIS" /J/K 304788106, Saltoniškių g.9B, Vilnius Tel. +37068288010, e. paštas: ina.danilova@baltijosgildija.com			DOKUMENTO PAVADINIMAS ESAMA SITUACIJA	Brež. nr. Pusl. nr.
				Brežinys su pateikta informacija yra UAB "AKG" autorinis darbas ir Užsakovo nuosavybė. Naudoti tikslams nesusijusiems su projektuojamu objektu, be autorių ir Užsakovo žinios draudžiama	

SUTARTINIAI ŽYMĖJIMAI:

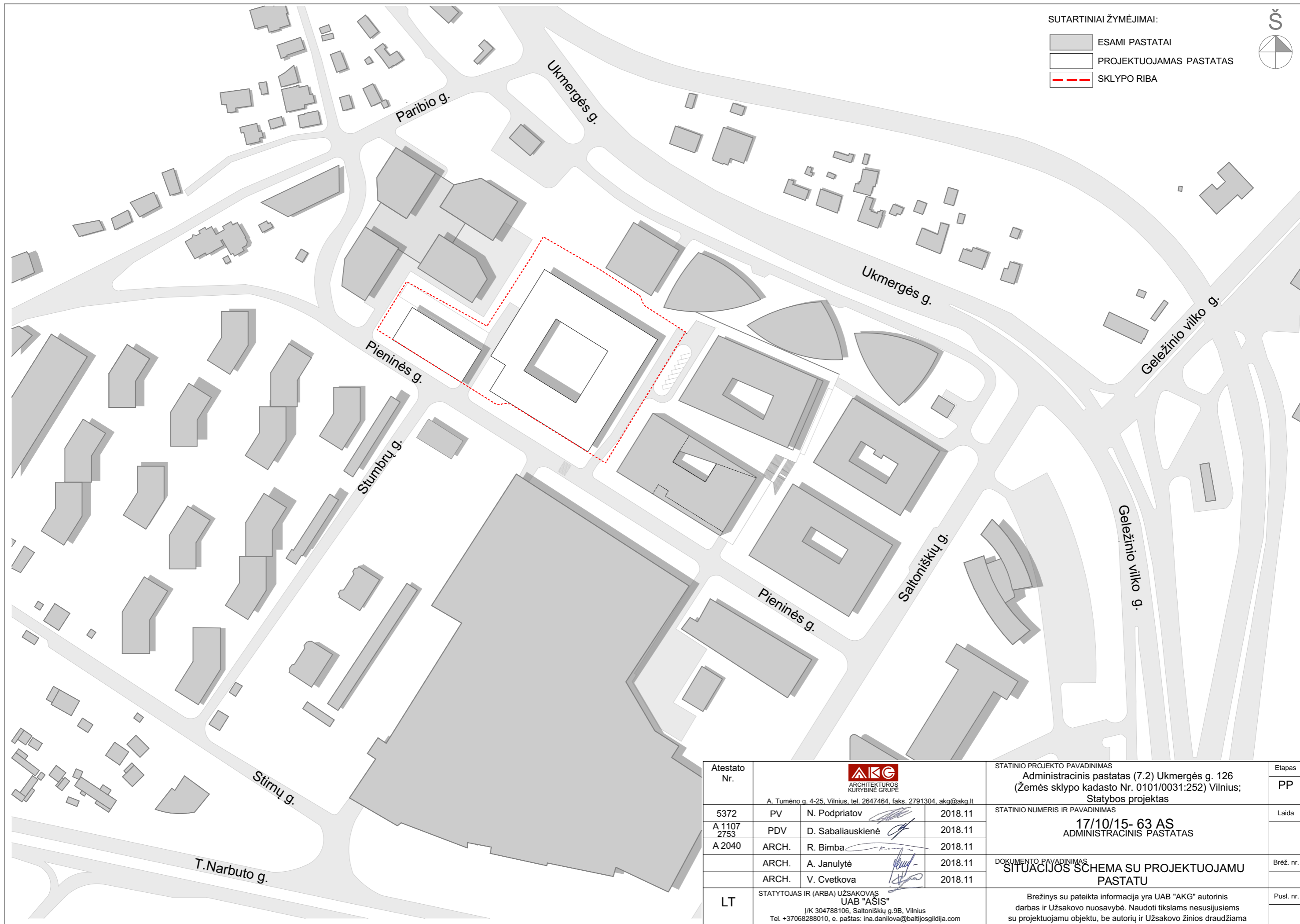
- ESAMI PASTATAI
- SKLYPO RIBA




Atestato Nr.	 ARCHITEKTŪROS KŪRYBINĖ GRUPE A. Tumėno g. 4-25, Vilnius, tel. 2647464, faks. 2791304, akg@akg.lt			STATINIO PROJEKTO PAVADINIMAS Administracinis pastatas (7.2) Ukmergės g. 126 (Žemės sklypo kadasto Nr. 0101/0031:252) Vilnius; Statybos projektas	Etapas
5372	PV	N. Podpriatov	2018.11	STATINIO NUMERIS IR PAVADINIMAS 17/10/15- 63 AS ADMINISTRACINIS PASTATAS	PP
A 1107 2753	PDV	D. Sabaliauskienė	2018.11		Laida
A 2040	ARCH.	R. Bimba	2018.11	DOKUMENTO PAVADINIMAS ESAMOS SITUACIJOS SCHEMA	Brėž. nr.
	ARCH.	A. Janulytė	2018.11		
	ARCH.	V. Cvetkova	2018.11		
LT	STATYTOJAS IR (ARBA) UŽSAKOVAS UAB "AŠIS" /J/K 304788106, Saltoniškių g.9B, Vilnius Tel. +37068288010, e. paštas: ina.danilova@baltijosgildija.com			Brežinys su pateikta informacija yra UAB "AKG" autorinis darbas ir Užsakovo nuosavybė. Naudoti tikslams nesusijusiems su projektuojamu objektu, be autorių ir Užsakovo žinios draudžiama	
					Pusl. nr.


SUTARTINIAI ŽYMĖJIMAI:

- ESAMI PASTATAI
- PROJEKTUOJAMAS PASTATAS
- SKLYPO RIBA




Atestato Nr.	 ARCHITEKTŪROS KURYBINĖ GRUPE A. Tumėno g. 4-25, Vilnius, tel. 2647464, faks. 2791304, akg@akg.lt	STATINIO PROJEKTO PAVADINIMAS Administracinis pastatas (7.2) Ukmergės g. 126 (Žemės sklypo kadasto Nr. 0101/0031:252) Vilnius; Statybos projektas	Etapas
5372	PV	N. Podpriatov	2018.11
A 1107 2753	PDV	D. Sabaliauskienė	2018.11
A 2040	ARCH.	R. Bimba	2018.11
	ARCH.	A. Janulytė	2018.11
	ARCH.	V. Cvetkova	2018.11
LT	STATYTOJAS IR (ARBA) UŽSAKOVAS UAB "AŠIS" J/K 304788106, Saltoniškių g.9B, Vilnius Tel. +37068288010, e. paštas: ina.danilova@baltijosgildija.com		STATINIO NUMERIS IR PAVADINIMAS 17/10/15- 63 AS ADMINISTRACINIS PASTATAS
			Laida
			Brėž. nr.
			Pusl. nr.
		DOKUMENTO PAVADINIMAS SITUACIJOS SCHEMA SU PROJEKTUOJAMU PASTATU	
		Brežinys su pateikta informacija yra UAB "AKG" autorinis darbas ir Užsakovo nuosavybė. Naudoti tikslams nesusijusiems su projektuojamu objektu, be autorių ir Užsakovo žinios draudžiama	




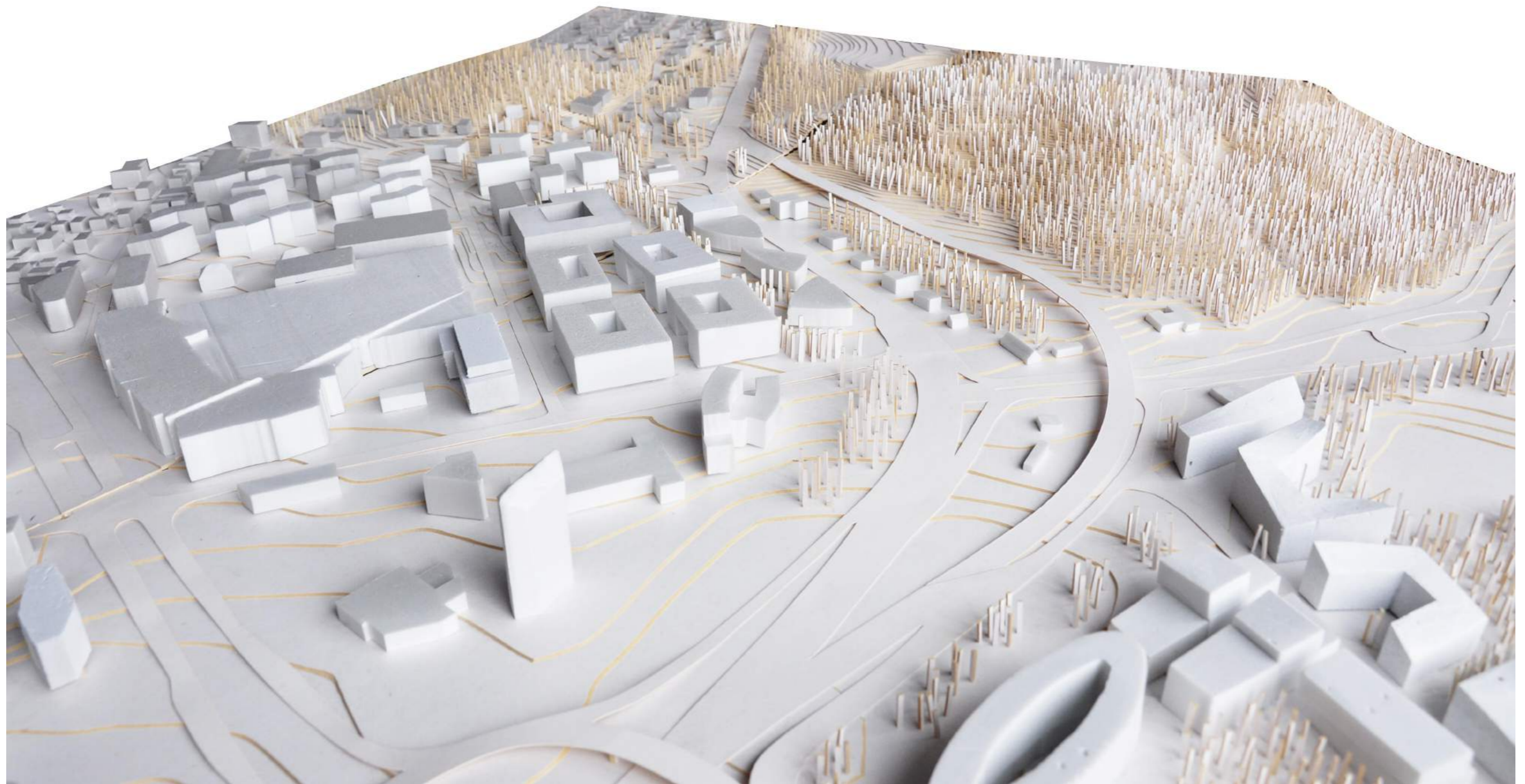
Atestato Nr.	 ARCHITEKTŪROS KURYBINĖ GRUPE A. Tumėno g. 4-25, Vilnius, tel. 2647464, faks. 2791304, akg@akg.lt			STATINIO PROJEKTO PAVADINIMAS Administracinis pastatas (7.2) Ukmergės g. 126 (Žemės sklypo kadašto Nr. 0101/0031:252) Vilnius; Statybos projektas	Etapas PP
5372	PV	N. Podpriatov	2018.11	STATINIO NUMERIS IR PAVADINIMAS 17/10/15- 63 AS ADMINISTRACINIS PASTATAS	Laida
A 1107 2753	PDV	D. Sabaliauskienė	2018.11		
A 2040	ARCH.	R. Bimba	2018.11		
	ARCH.	A. Janulytė	2018.11		
	ARCH.	V. Cvetkova	2018.11	DOKUMENTO PAVADINIMAS MAKETO FOTOFIKSACIJA	Brėž. nr.
LT	STATYTOJAS IR (ARBA) UŽSAKOVAS UAB "AŠIS" /J/K 304788106, Saltoniškių g.9B, Vilnius Tel. +37068288010, e. paštas: ina.danilova@baltijosgildija.com			Brežinys su pateikta informacija yra UAB "AKG" autorinis darbas ir Užsakovo nuosavybė. Naudoti tikslams nesusijusiems su projektuojamu objektu, be autorių ir Užsakovo žinios draudžiama	Pusl. nr.





Atestato Nr.	 A. Tumėno g. 4-25, Vilnius, tel. 2647464, faks. 2791304, akq@akq.lt			STATINIO PROJEKTO PAVADINIMAS Administracinis pastatas (7.2) Ukmergės g. 126 (Žemės sklypo kadasto Nr. 0101/0031:252) Vilnius; Statybos projektas	Etapas PP	
	5372	PV	N. Podpriatov	2018.11	STATINIO NUMERIS IR PAVADINIMAS 17/10/15- 63 AS ADMINISTRACINIS PASTATAS	Laida
	A 1107 2753	PDV	D. Sabaliauskienė	2018.11		
	A 2040	ARCH.	R. Bimba	2018.11		
		ARCH.	A. Janulytė	2018.11	DOKUMENTO PAVADINIMAS MAKETO FOTOFIKSACIJA	Brėž. nr.
	ARCH.	V. Cvetkova	2018.11			
LT	STATYTOJAS IR (ARBA) UŽSAKOVAS UAB "AŠIS" J/K 304788106, Saltoniškių g.9B, Vilnius Tel. +37068288010, e. paštas: ina.danilova@baltijosgildija.com			Brežinys su pateikta informacija yra UAB "AKG" autorinis darbas ir Užsakovo nuosavybė. Naudoti tikslams nesusijusiems su projektuojamu objektu, be autorių ir Užsakovo žinios draudžiama		Pusl. nr.




Atestato Nr.	 A. Tumėno g. 4-25, Vilnius, tel. 2647464, faks. 2791304, akg@akg.lt			STATINIO PROJEKTO PAVADINIMAS	Etapas	
				Administracinis pastatas (7.2) Ukmergės g. 126 (Žemės sklypo kadasto Nr. 0101/0031:252) Vilnius; Stybos projektas		PP
5372	PV	N. Podriatov	2018.11	STATINIO NUMERIS IR PAVADINIMAS	Laida	
A 1107 2753	PDV	D. Sabaliauskienė	2018.11		17/10/15- 63 AS ADMINISTRACINIS PASTATAS	
A 2040	ARCH.	R. Bimba	2018.11			
	ARCH.	A. Janulytė	2018.11	DOKUMENTO PAVADINIMAS	Brėž. nr.	
	ARCH.	V. Cvetkova	2018.11			MAKETO FOTOFIKSACIJA
LT	STATYTOJAS IR (ARBA) UŽSAKOVAS UAB "AŠIS" J/K 304788106, Saltoniškių g.9B, Vilnius Tel. +37068288010, e. paštas: ina.danilova@baltijosgildija.com			Brežinys su pateikta informacija yra UAB "AKG" autorinis darbas ir Užsakovo nuosavybė. Naudoti tikslams nesusijusiems su projektuojamu objektu, be autorių ir Užsakovo žinios draudžiama		Pusl. nr.




Atestato Nr.	 ARCHITEKTŪROS KURYBINĖ GRUPE A. Tumėno g. 4-25, Vilnius, tel. 2647464, faks. 2791304, akq@akq.lt			STATINIO PROJEKTO PAVADINIMAS Administracinis pastatas (7.2) Ukmergės g. 126 (Žemės sklypo kadasto Nr. 0101/0031:252) Vilnius; Statybos projektas	Etapas PP
5372	PV	N. Podpriatov	2018.11	STATINIO NUMERIS IR PAVADINIMAS 17/10/15- 63 AS ADMINISTRACINIS PASTATAS	Laida
A 1107 2753	PDV	D. Sabaliauskienė	2018.11		
A 2040	ARCH.	R. Bimba	2018.11		
	ARCH.	A. Janulytė	2018.11		
	ARCH.	V. Cvetkova	2018.11		
LT	STATYTOJAS IR (ARBA) UŽSAKOVAS UAB "AŠIS" /J/K 304788106, Saltoniškių g.9B, Vilnius Tel. +37068288010, e. paštas: ina.danilova@baltijosgildija.com			DOKUMENTO PAVADINIMAS MAKETO FOTOFIKSACIJA	Brež. nr. Pusl. nr.
				Brežinys su pateikta informacija yra UAB "AKG" autorinis darbas ir Užsakovo nuosavybė. Naudoti tikslams nesusijusiems su projektuojamu objektu, be autorių ir Užsakovo žinios draudžiama	




Atestato Nr.	 A. Tumėno g. 4-25, Vilnius, tel. 2647464, faks. 2791304, akq@akq.lt			STATINIO PROJEKTO PAVADINIMAS	Etapas
				Administracinis pastatas (7.2) Ukmergės g. 126 (Žemės sklypo kadašto Nr. 0101/0031:252) Vilnius; Statybos projektas	
5372	PV	N. Podpriatov	2018.11	STATINIO NUMERIS IR PAVADINIMAS	Laida
A 1107 2753	PDV	D. Sabaliauskienė	2018.11		
A 2040	ARCH.	R. Bimba	2018.11		
	ARCH.	A. Janulytė	2018.11		
	ARCH.	V. Cvetkova	2018.11	DOKUMENTO PAVADINIMAS	Brėž. nr.
				PANORAMA NUO TAURO KALNO	
LT	STATYTOJAS IR (ARBA) UŽSAKOVAS UAB "AŠIS" J/K 304788106, Saltoniškių g.9B, Vilnius Tel. +37068288010, e. paštas: ina.danilova@baltijosgildija.com			Brežinys su pateikta informacija yra UAB "AKG" autorinis darbas ir Užsakovo nuosavybė. Naudoti tikslams nesusijusiems su projektuojamu objektu, be autorių ir Užsakovo žinios draudžiama	
					Pusl. nr.





alt. +140.95 = 23.35

Atestato Nr.	 A. Tumėno g. 4-25, Vilnius, tel. 2647464, faks. 2791304, akg@akg.lt			STATINIO PROJEKTO PAVADINIMAS Administracinis pastatas (7.2) Ukmergės g. 126 (Žemės sklypo kadasto Nr. 0101/0031:252) Vilnius; Statybos projektas	Etapas PP
	5372	PV	N. Podpriatov	2018.11	Laida
A 1107 2753	PDV	D. Sabaliauskienė	2018.11	STATINIO NUMERIS IR PAVADINIMAS 17/10/15- 63 AS ADMINISTRACINIS PASTATAS	
A 2040	ARCH.	R. Bimba	2018.11		
	ARCH.	A. Janulytė	2018.11		DOKUMENTO PAVADINIMAS PANORAMA NUO BEKEŠO KALNO
	ARCH.	V. Cvetkova	2018.11		
LT	STATYTOJAS IR (ARBA) UŽSAKOVAS UAB "ASIS" J/K 304788106, Saltoniškių g.9B, Vilnius Tel. +37068288010, e. paštas: ina.danilova@baltijosgildija.com			Brežinys su pateikta informacija yra UAB "AKG" autorinis darbas ir Užsakovo nuosavybė. Naudoti tikslams nesusijusiems su projektuojamu objektu, be autorių ir Užsakovo žinios draudžiama	Pusl. nr.




Atestato Nr.	 A. Tumėno g. 4-25, Vilnius, tel. 2647464, faks. 2791304, akq@akq.lt			STATINIO PROJEKTO PAVADINIMAS Administracinis pastatas (7.2) Ukmergės g. 126 (Žemės sklypo kadasto Nr. 0101/0031:252) Vilnius; Statybos projektas	Etapas PP
5372	PV	N. Podpriatov	2018.11	STATINIO NUMERIS IR PAVADINIMAS 17/10/15- 63 AS ADMINISTRACINIS PASTATAS	Laida
A 1107 2753	PDV	D. Sabaliauskienė	2018.11		
A 2040	ARCH.	R. Bimba	2018.11		
	ARCH.	A. Janulytė	2018.11		
	ARCH.	V. Cvetkova	2018.11	DOKUMENTO PAVADINIMAS PANORAMA NUO GEDIMINO BOKŠTO	Brėž. nr.
LT	STATYTOJAS IR (ARBA) UŽSAKOVAS UAB "ASIS" /K 304788106, Saltoniškių g.9B, Vilnius Tel. +37068288010, e. paštas: ina.danilova@baltijosgildija.com			Brežinys su pateikta informacija yra UAB "AKG" autorinis darbas ir Užsakovo nuosavybė. Naudoti tikslams nesusijusiems su projektuojamu objektu, be autorių ir Užsakovo žinios draudžiama	Pusl. nr.




Atestato Nr.	 A. Tumėno g. 4-25, Vilnius, tel. 2647464, faks. 2791304, akq@akq.lt			STATINIO PROJEKTO PAVADINIMAS	Etapas
				Administracinis pastatas (7.2) Ukmergės g. 126 (Žemės sklypo kadasto Nr. 0101/0031:252) Vilnius; Statybos projektas	
5372	PV	N. Podpriatov	2018.11	STATINIO NUMERIS IR PAVADINIMAS	Laida
A 1107 2753	PDV	D. Sabaliauskienė	2018.11		
A 2040	ARCH.	R. Bimba	2018.11		
	ARCH.	A. Janulytė	2018.11		
	ARCH.	V. Cvetkova	2018.11	DOKUMENTO PAVADINIMAS	Brėž. nr.
				17/10/15- 63 AS ADMINISTRACINIS PASTATAS	
				PANORAMA NUO SUBAČIAUS APŽVALGOS AIKŠTELĖS	
LT	STATYTOJAS IR (ARBA) UŽSAKOVAS UAB "AŠIS" J/K 304788106, Saltoniškių g.9B, Vilnius Tel. +37068288010, e. paštas: ina.danilova@baltijosgildija.com			Brežinys su pateikta informacija yra UAB "AKG" autorinis darbas ir Užsakovo nuosavybė. Naudoti tikslams nesusijusiems su projektuojamu objektu, be autorių ir Užsakovo žinios draudžiama	Pusl. nr.

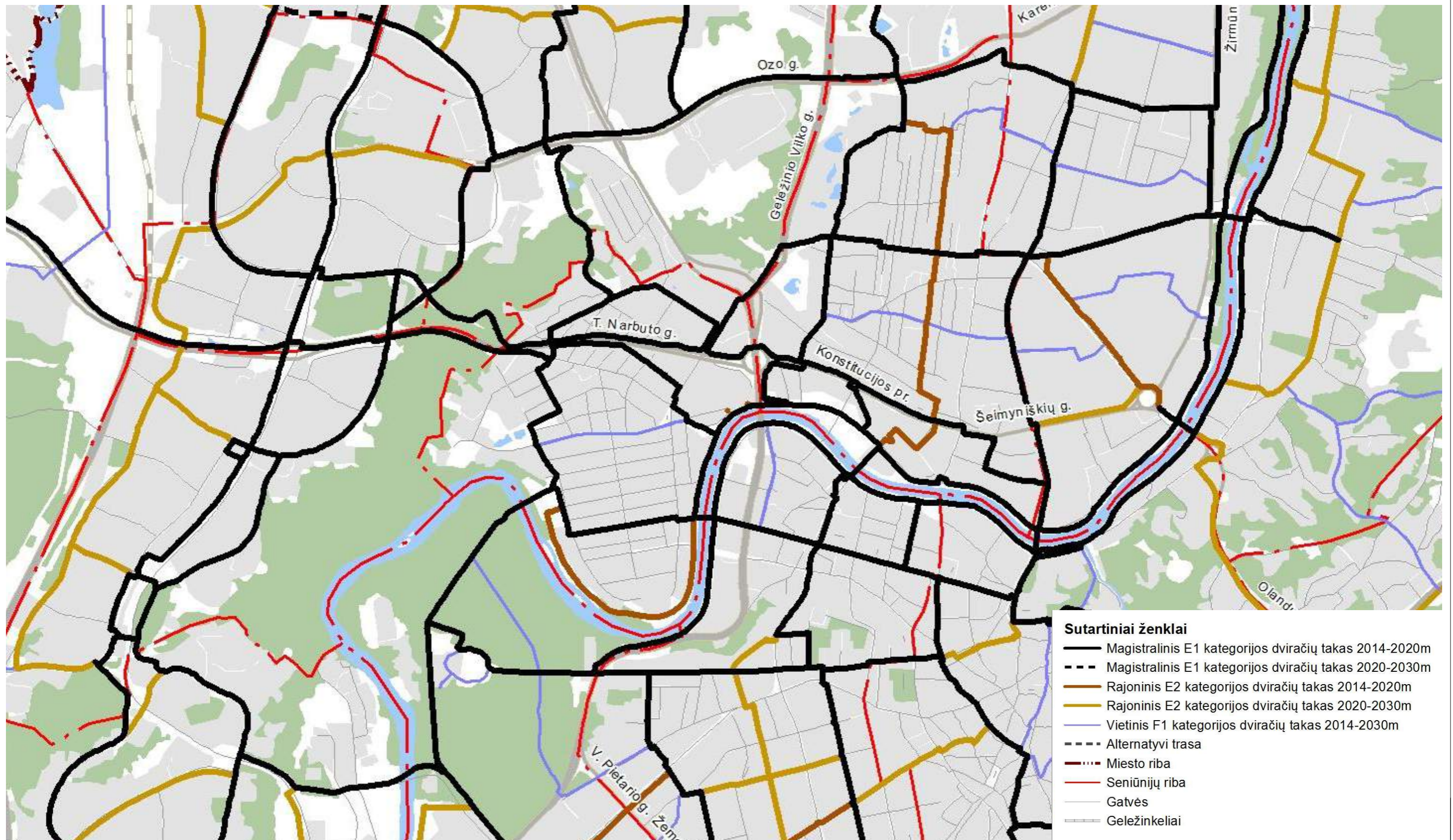


Atestato Nr.	 A. Tumėno g. 4-25, Vilnius, tel. 2647464, faks. 2791304, akg@akg.lt			STATINIO PROJEKTO PAVADINIMAS Administracinis pastatas (7.2) Ukmergės g. 126 (Žemės sklypo kadasto Nr. 0101/0031:252) Vilnius; Statybos projektas	Etapas PP
5372	PV	N. Podpriatov	2018.11	STATINIO NUMERIS IR PAVADINIMAS 17/10/15- 63 AS ADMINISTRACINIS PASTATAS	Laida
A 1107 2753	PDV	D. Sabaliauskienė	2018.11		
A 2040	ARCH.	R. Bimba	2018.11		
	ARCH.	A. Janulytė	2018.11		
	ARCH.	V. Cvetkova	2018.11	DOKUMENTO PAVADINIMAS PANORAMA NUO TRIJŲ KRYŽIŲ KALNO	Brėž. nr.
LT	STATYTOJAS IR (ARBA) UŽSAKOVAS UAB "AŠIS" /J/K 304788106, Saltoniškių g.9B, Vilnius Tel. +37068288010, e. paštas: ina.danilova@baltijosgildija.com			Brežinys su pateikta informacija yra UAB "AKG" autorinis darbas ir Užsakovo nuosavybė. Naudoti tikslams nesusijusiems su projektuojamu objektu, be autorių ir Užsakovo žinios draudžiama	Pusl. nr.




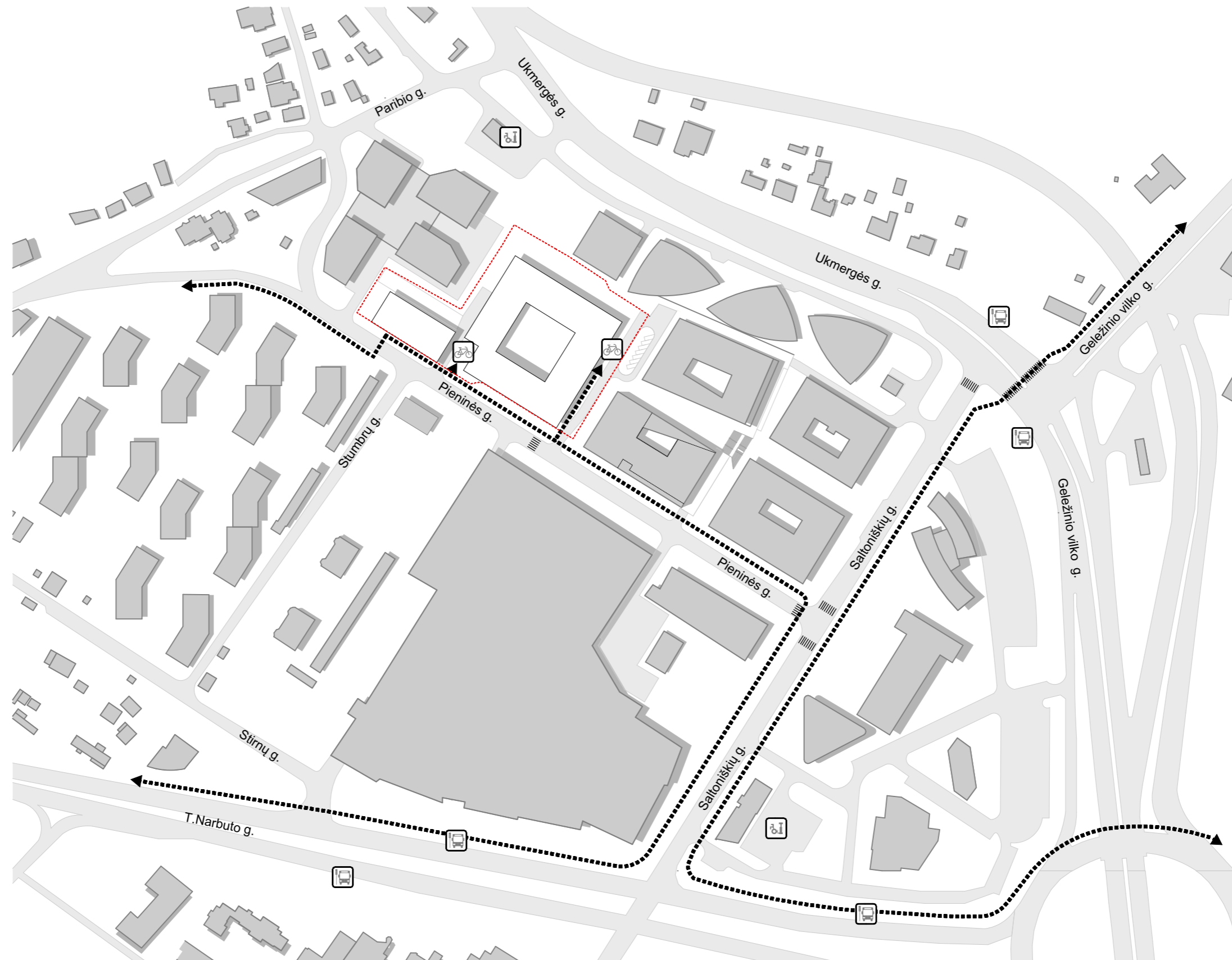
- SUTARTINIAI ŽYMĖJIMAI:
- ESAMI PASTATAI
 - PROJEKTUOJAMAS PASTATAS
 - SKLYPO RIBA
 - PĖSČIŪJŲ TAKAI

Atestato Nr.	 ARCHITEKTŪROS KURYBINĖ GRUPĖ <small>A. Tumėno g. 4-25, Vilnius, tel. 2647464, faks. 2791304, akg@akg.lt</small>	STATINIO PROJEKTO PAVADINIMAS Administracinis pastatas (7.2) Ukmergės g. 126 (Žemės sklypo kadasto Nr. 0101/0031:252) Vilnius; Statybos projektas	Etapas
5372	PV N. Podpriatov	2018.11	PP
A 1107 2753	PDV D. Sabaliauskienė	2018.11	Laida
A 2040	ARCH. R. Bimba	2018.11	
	ARCH. A. Janulytė	2018.11	Brėž. nr.
	ARCH. V. Cvetkova	2018.11	
LT	STATYTOJAS IR (ARBA) UŽSAKOVAS UAB "AŠIS" <small>J/K 304788106, Saitoniškių g.9B, Vilnius Tel. +37068288010, e. paštas: ina.danilova@baltijosgildija.com</small>	STATINIO NUMERIS IR PAVADINIMAS 17/10/15- 63 AS ADMINISTRACINIS PASTATAS	Pusl. nr.
		DOKUMENTO PAVADINIMAS PĖSČIŪJŲ TAKŲ SCHEMA	
		Brežinys su pateikta informacija yra UAB "AKG" autorinis darbas ir Užsakovo nuosavybė. Naudoti tikslams nesusijusiems su projektuojamu objektu, be autorių ir Užsakovo žinios draudžiama	




- Sutartiniai ženklai**
- Magistralinis E1 kategorijos dviračių takas 2014-2020m
 - - - Magistralinis E1 kategorijos dviračių takas 2020-2030m
 - Rajoninis E2 kategorijos dviračių takas 2014-2020m
 - Rajoninis E2 kategorijos dviračių takas 2020-2030m
 - Vietinis F1 kategorijos dviračių takas 2014-2030m
 - - - Alternatyvi trasa
 - ⋯ Miesto riba
 - Seniūnijų riba
 - Gatvės
 - Geležinkeliai

Atestato Nr. 5372 A 1107 2753 A 2040 LT	 ARCHITEKTŪROS KŪRYBINĖ GRUPE A. Tumėno g. 4-25, Vilnius, tel. 2647464, faks. 2791304, akq@akq.lt			STATINIO PROJEKTO PAVADINIMAS Administracinis pastatas (7.2) Ukmergės g. 126 (Žemės sklypo kadasto Nr. 0101/0031:252) Vilnius; Statybos projektas	Etapas PP
	PV	N. Podpriatov	2018.11	STATINIO NUMERIS IR PAVADINIMAS 17/10/15- 63 AS ADMINISTRACINIS PASTATAS	Laida
	PDV	D. Sabaliauskienė	2018.11		
	ARCH.	R. Bimba	2018.11		
	ARCH.	A. Janulytė	2018.11		
	ARCH.	V. Cvetkova	2018.11	DOKUMENTO PAVADINIMAS ISTRAUKA IS VILNIAUS MIESTO DVIRAČIŲ TAKŲ SPECIALIOJO PLANO	Brėž. nr.
	STATYTOJAS IR (ARBA) UŽSAKOVAS UAB "ASIS" J/K 304788106, Saltoniškių g.9B, Vilnius Tel. +37068288010, e. paštas: ina.danilova@baltijosgildija.com			Brežinys su pateikta informacija yra UAB "AKG" autorinis darbas ir Užsakovo nuosavybė. Naudoti tikslams nesusijusiems su projektuojamu objektu, be autorių ir Užsakovo žinios draudžiama	Pusl. nr.




- SUTARTINIAI ŽYMĖJIMAI:
- ESAMI PASTATAI
 - PROJEKTUOJAMAS PASTATAS
 - SKLYPO RIBA
 - DVIRAČIŲ TAKAI

Atestato Nr.	 ARCHITEKTŪROS KURYBINĖ GRUPE A. Tumėno g. 4-25, Vilnius, tel. 2647464, faks. 2791304, akg@akg.lt			STATINIO PROJEKTO PAVADINIMAS Administracinis pastatas (7.2) Ukmergės g. 126 (Žemės sklypo kadasto Nr. 0101/0031:252) Vilnius; Statybos projektas	Etapas PP
	5372	PV	N. Podpriatov	2018.11	STATINIO NUMERIS IR PAVADINIMAS 17/10/15- 63 AS ADMINISTRACINIS PASTATAS
A 1107 2753	PDV	D. Sabaliauskienė	2018.11	DOKUMENTO PAVADINIMAS DVIRAČIŲ TAKŲ SCHEMA	
A 2040	ARCH.	R. Bimba	2018.11		
	ARCH.	A. Janulytė	2018.11		
	ARCH.	V. Cvetkova	2018.11	Brežinis su pateikta informacija yra UAB "AKG" autorinis darbas ir Užsakovo nuosavybė. Naudoti tikslams nesusijusiems su projektuojamu objektu, be autorių ir Užsakovo žinios draudžiama	Pusl. nr.
LT	STATYTOJAS IR (ARBA) UŽSAKOVAS UAB "AŠIS" J/K 304788106, Saltoniškių g.9B, Vilnius Tel. +37068288010, e. paštas: ina.danilova@baltijosgildija.com				




- SUTARTINIAI ŽYMĖJIMAI:
- ESAMI PASTATAI
 - PROJEKTUOJAMAS PASTATAS
 - SKLYPO RIBA
 - TRANSPORTO RYŠIAI

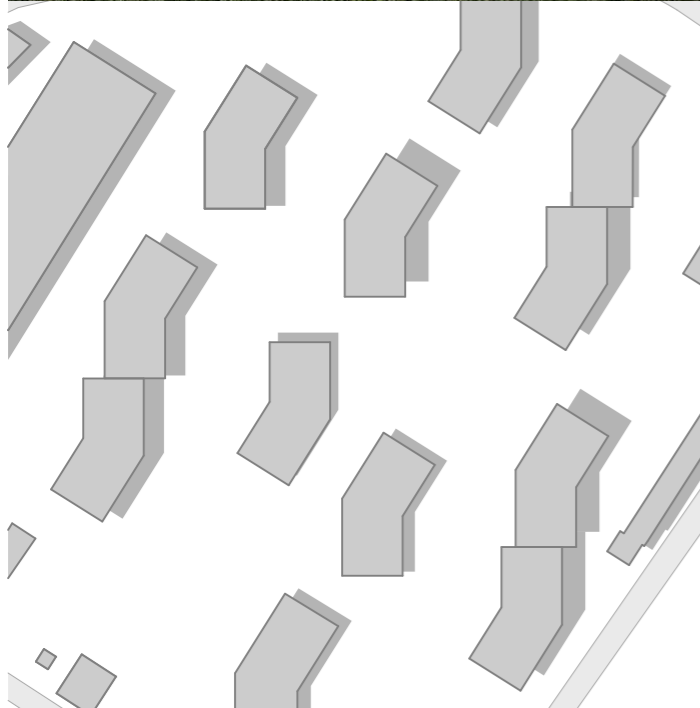
Atestato Nr.	 ARCHITEKTŪROS KŪRYBINĖ GRUPE A. Tumėno g. 4-25, Vilnius, tel. 2647464, faks. 2791304, akg@akg.lt	STATINIO PROJEKTO PAVADINIMAS Administracinis pastatas (7.2) Ukmergės g. 126 (Žemės sklypo kadasto Nr. 0101/0031:252) Vilnius; Statybos projektas	Etapas
5372	PV N. Podpriatov	2018.11	PP
A 1107 2753	PDV D. Sabaliauskienė	2018.11	Laida
A 2040	ARCH. R. Bimba	2018.11	Brėž. nr.
	ARCH. A. Janulytė	2018.11	
	ARCH. V. Cvetkova	2018.11	
LT	STATYTOJAS IR (ARBA) UŽSAKOVAS UAB "AŠIS" /J/K 304788106, Saltoniškių g.9B, Vilnius Tel. +37068288010, e. paštas: ina.danilova@baltijosgildija.com	STATINIO NUMERIS IR PAVADINIMAS 17/10/15- 63 AS ADMINISTRACINIS PASTATAS	Pusl. nr.
		DOKUMENTO PAVADINIMAS TRANSPORTO RYŠIŲ SCHEMA	
		Brežinis su pateikta informacija yra UAB "AKG" autorinis darbas ir Užsakovo nuosavybė. Naudoti tikslams nesusijusiems su projektuojamu objektu, be autorių ir Užsakovo žinios draudžiama	



- SUTARTINIAI ŽYMĖJIMAI:
- ESAMI PASTATAI
 - PROJEKTUOJAMAS PASTATAS
 - SKLYPO RIBA
 - ŽALIOS ZONOS

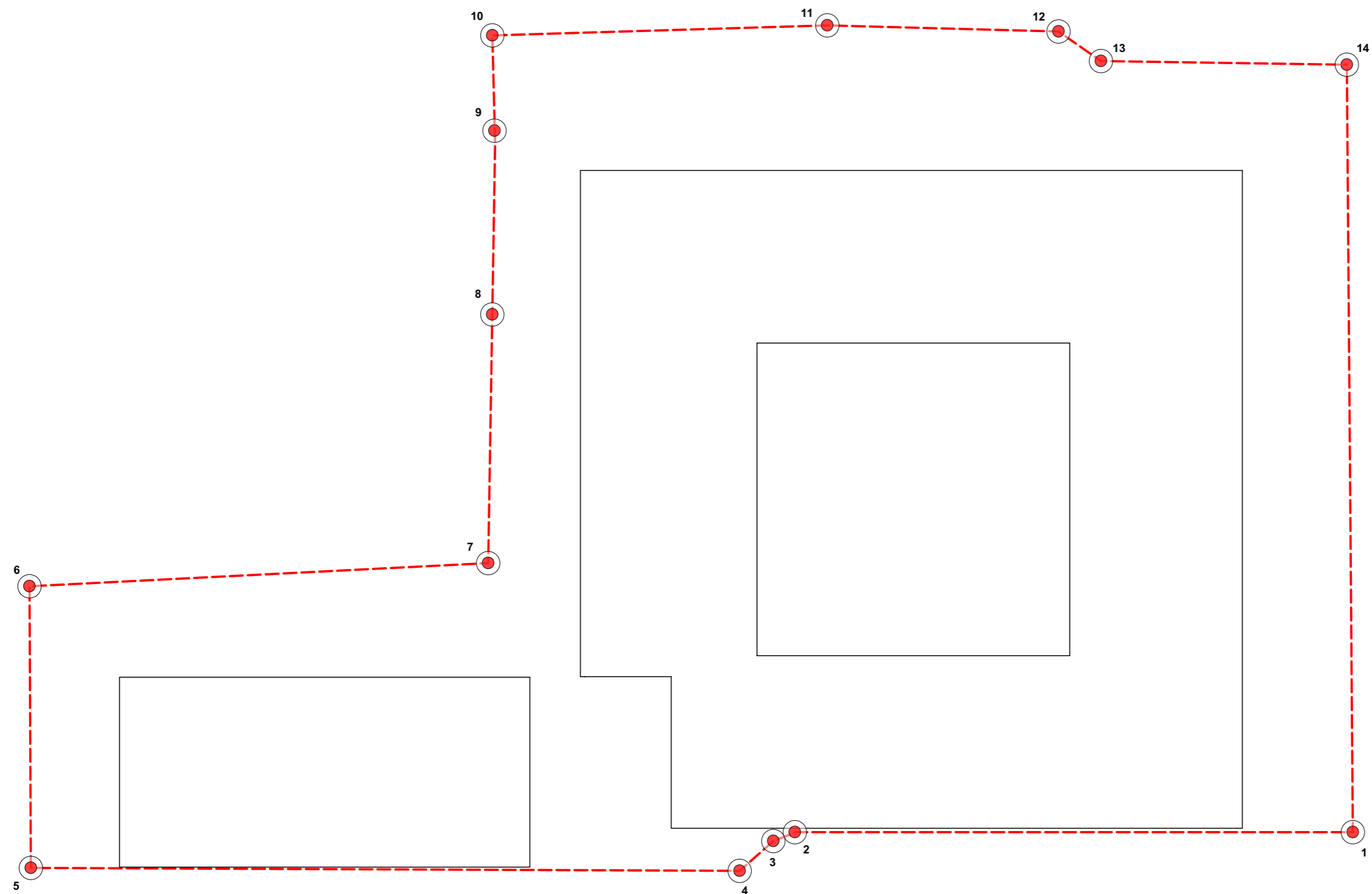


Atestato Nr.	 ARCHITEKTŪROS KŪRYBINĖ GRUPE <small>A. Tumėno g. 4-25, Vilnius, tel. 2647464, faks. 2791304, akg@akg.lt</small>			STATINIO PROJEKTO PAVADINIMAS Administracinis pastatas (7.2) Ukmergės g. 126 (Žemės sklypo kadašto Nr. 0101/0031:252) Vilnius; Statybos projektas	Etapas PP
5372	PV	N. Podpriatov	2018.11	STATINIO NUMERIS IR PAVADINIMAS 17/10/15- 63 AS ADMINISTRACINIS PASTATAS	Laida
A 1107 2753	PDV	D. Sabaliauskienė	2018.11		
A 2040	ARCH.	R. Bimba	2018.11		
	ARCH.	A. Janulytė	2018.11		
	ARCH.	V. Cvetkova	2018.11	DOKUMENTO PAVADINIMAS ŽALIŲJŲ ZONŲ SCHEMA	Brėž. nr.
LT	STATYTOJAS IR (ARBA) UŽSAKOVAS UAB "AŠIS" <small>J/K 304788106, Saltoniškių g.9B, Vilnius Tel. +37068288010, e. paštas: ina.danilova@baltijosgildija.com</small>			Brežinys su pateikta informacija yra UAB "AKG" autorinis darbas ir Užsakovo nuosavybė. Naudoti tikslams nesusijusiems su projektuojamu objektu, be autorių ir Užsakovo žinios draudžiama	Pusl. nr.




Atestato Nr.	 ARCHITEKTŪROS KURYBINĖ GRUPE <small>A. Tumėno g. 4-25, Vilnius, tel. 2647464, faks. 2791304, akg@akg.lt</small>			
	5372	PV	N. Podpriatov	2018.11
	A 1107 2753	PDV	D. Sabaliauskienė	2018.11
	A 2040	ARCH.	R. Bimba	2018.11
		ARCH.	A. Janulytė	2018.11
	ARCH.	V. Cvetkova	2018.11	
LT	STATYTOJAS IR (ARBA) UŽSAKOVAS UAB "AŠIS" <small>J/K 304788106, Saltoniškių g.9B, Vilnius Tel. +37068288010, e. paštas: ina.danilova@baltijosgildija.com</small>			

STATINIO PROJEKTO PAVADINIMAS	Administracinis pastatas (7.2) Ukmergės g. 126 (Žemės sklypo kadasto Nr. 0101/0031:252) Vilnius; Statybos projektas	Etapas	PP
STATINIO NUMERIS IR PAVADINIMAS	17/10/15- 63 AS ADMINISTRACINIS PASTATAS	Laida	
DOKUMENTO PAVADINIMAS	VIDINĖ KVARTALO ERDVĖ	Brėž. nr.	
	Brežinys su pateikta informacija yra UAB "AKG" autorinis darbas ir Užsakovo nuosavybė. Naudoti tikslams nesusijusiems su projektuojamu objektu, be autorių ir Užsakovo žinios draudžiama	Pusl. nr.	

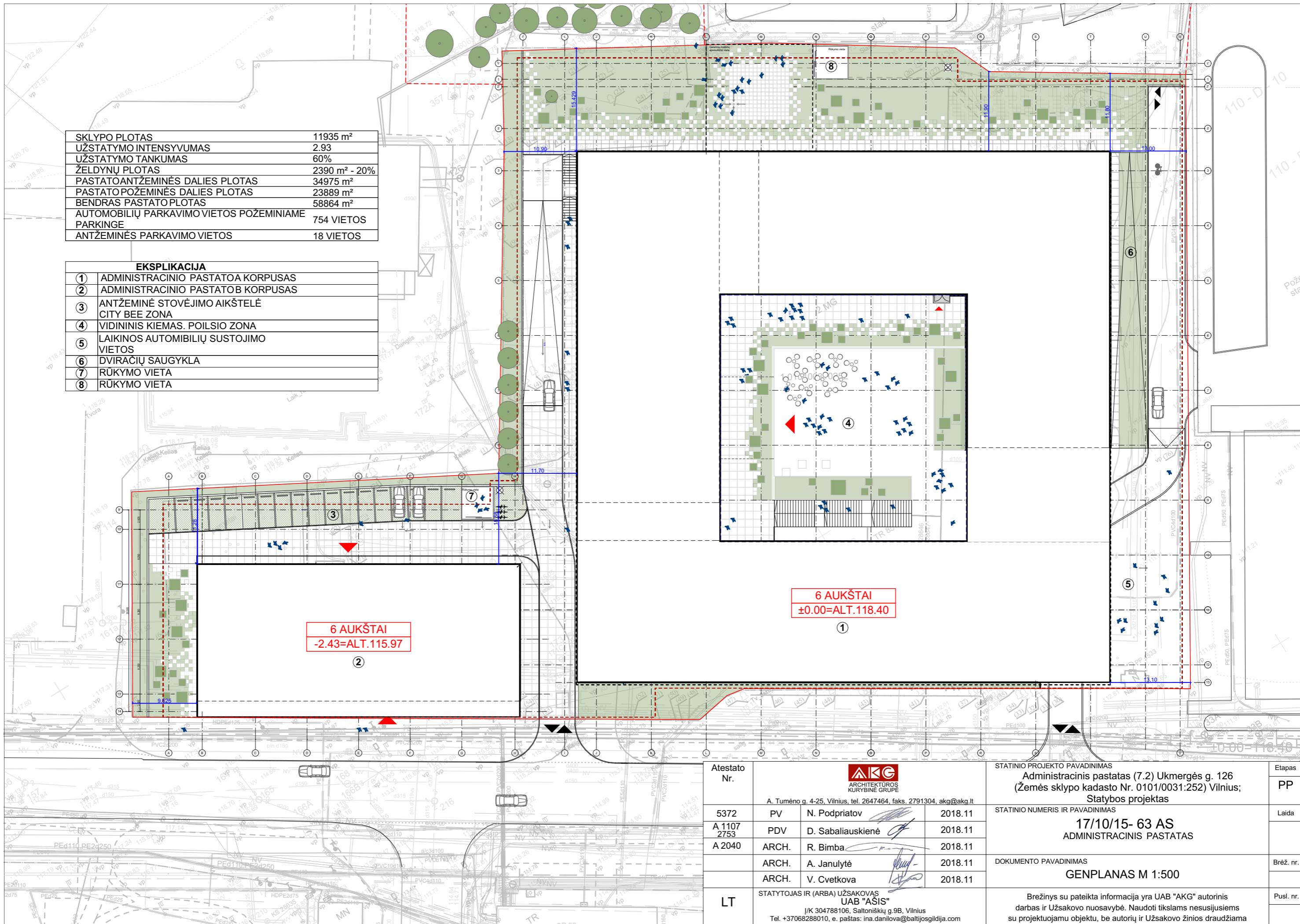


ESAMO ŽEMĖS PAVIRŠIAUS VIDUTINĖS ALTITUDĖS SKAIČIAVIMAS	
Kampo taškas	Absoliutinė altitudė
1.	112.68
2.	115.15
3.	115.20
4.	115.25
5.	117.54
6.	117.78
7.	117.30
8.	118.50
9.	119.50
10.	119.82
11.	117.33
12.	117.15
13.	117.20
14.	114.10
Absoliutinių altitudžių suma	1634.50
Žemės paviršiaus vidutinė altitudė	116.75
Statinio aukštis nuo vidutinės altitudės	25m
Leistina statinio aukščio altitudė	141.75
Statinio aukščio absoliutinė altitudė	141.75=23.35

Atestato Nr.	 ARCHITEKTŪROS KURYBINĖ GRUPE A. Tumėno g. 4-25, Vilnius, tel. 2647464, faks. 2791304, akg@akg.lt			STATINIO PROJEKTO PAVADINIMAS	Etapas	
				Administracinis pastatas (7.2) Ukmergės g. 126 (Žemės sklypo kadasto Nr. 0101/0031:252) Vilnius; Statybos projektas		PP
	5372	PV	N. Podpriatov	2018.11	STATINIO NUMERIS IR PAVADINIMAS	
	A 1107 2753	PDV	D. Sabaliauskienė	2018.11		
	A 2040	ARCH.	R. Bimba	2018.11		
	ARCH.	A. Janulytė	2018.11	DOKUMENTO PAVADINIMAS	Brež. nr.	
	ARCH.	V. Cvetkova	2018.11			17/10/15- 63 AS ADMINISTRACINIS PASTATAS
LT	STATYTOJAS IR (ARBA) UŽSAKOVAS UAB "AŠIS" J/K 304788106, Saltoniškių g.9B, Vilnius Tel. +37068288010, e. paštas: ina.danilova@baltijosgildija.com			Brežinis su pateikta informacija yra UAB "AKG" autorinis darbas ir Užsakovo nuosavybė. Naudoti tikslams nesusijusiems su projektuojamu objektu, be autorių ir Užsakovo žinios draudžiama		Pusl. nr.

SKLYPO PLOTAS	11935 m ²
UŽSTATYMO INTENSIVUMAS	2.93
UŽSTATYMO TANKUMAS	60%
ŽELDYNŲ PLOTAS	2390 m ² - 20%
PASTATO ANTŽEMINĖS DALIES PLOTAS	34975 m ²
PASTATO POŽEMINĖS DALIES PLOTAS	23889 m ²
BENDRAS PASTATO PLOTAS	58864 m ²
AUTOMOBILIŲ PARKAVIMO VIETOS POŽEMINIAME PARKINGE	754 VIETOS
ANTŽEMINĖS PARKAVIMO VIETOS	18 VIETOS

EKSPLIKACIJA	
①	ADMINISTRACINIO PASTATO A KORPUSAS
②	ADMINISTRACINIO PASTATO B KORPUSAS
③	ANTŽEMINĖ STOVĖJIMO AIKŠTELĖ CITY BEE ZONA
④	VIDININIS KIEMAS. POILSIO ZONA
⑤	LAIKINOS AUTOMOBILIŲ SUSTOJIMO VIETOS
⑥	DVRACIŲ SAUGYKLA
⑦	RŪKYMO VIETA
⑧	RŪKYMO VIETA



6 AUKŠTAI
-2.43=ALT.115.97

6 AUKŠTAI
±0.00=ALT.118.40

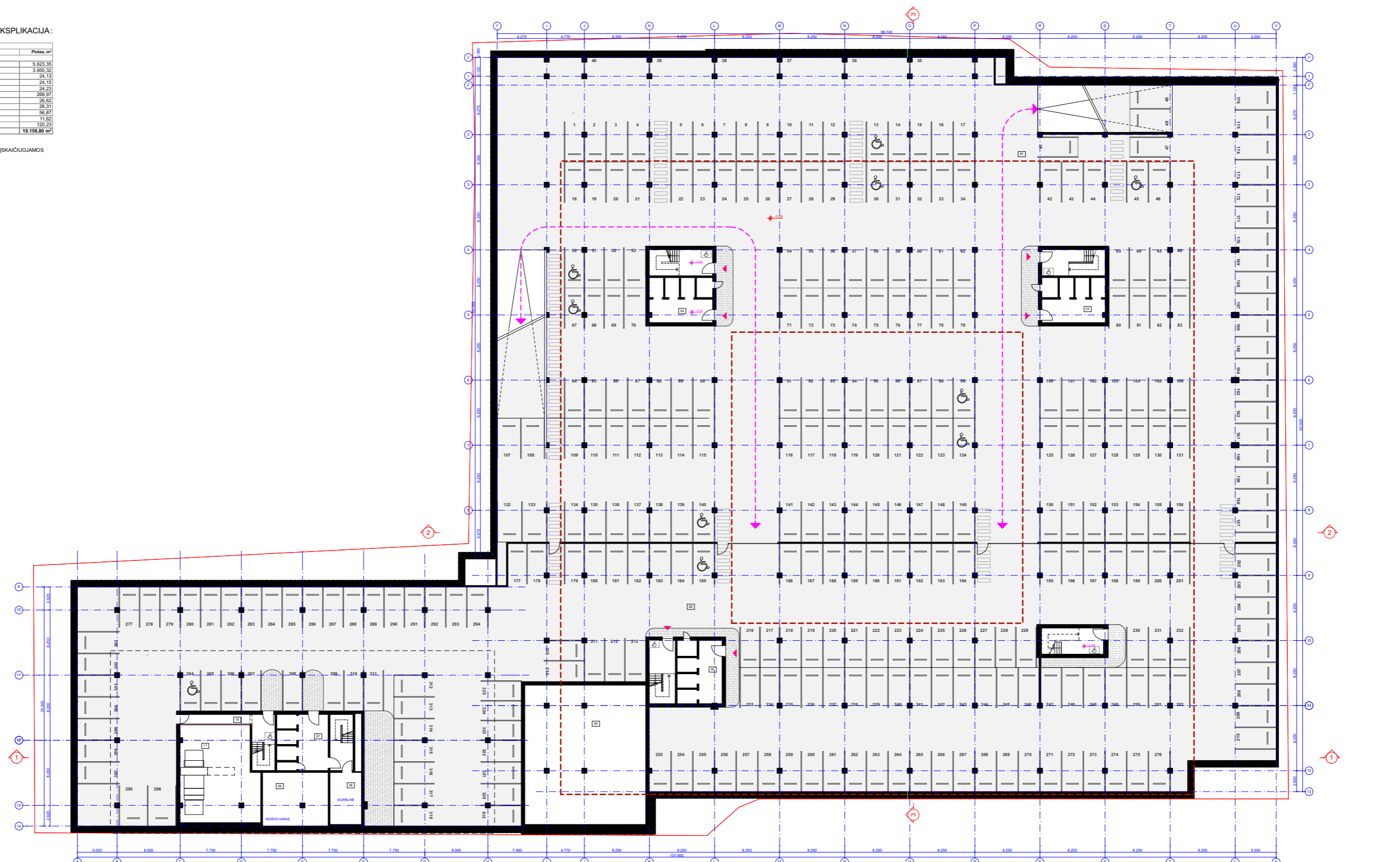
Atestato Nr.			
5372	PV	N. Podpriatov	2018.11
A 1107	PDV	D. Sabaliauskienė	2018.11
2753	ARCH.	R. Bimba	2018.11
A 2040	ARCH.	A. Janulytė	2018.11
	ARCH.	V. Cvetkova	2018.11
LT	STATYTOJAS IR (ARBA) UŽSAKOVAS UAB "AŠIS" J/K 304788106, Saltoniškių g.9B, Vilnius Tel. +37068288010, e. paštas: ina.danilova@baltijosgildija.com		

STATINIO PROJEKTO PAVADINIMAS	Administracinis pastatas (7.2) Ukmergės g. 126 (Žemės sklypo kadašto Nr. 0101/0031:252) Vilnius; Statybos projektas	Etapas	PP
STATINIO NUMERIS IR PAVADINIMAS	17/10/15- 63 AS ADMINISTRACINIS PASTATAS	Laida	
DOKUMENTO PAVADINIMAS	GENPLANAS M 1:500	Brėž. nr.	
	Brėžinys su pateikta informacija yra UAB "AKG" autorinis darbas ir Užsakovo nuosavybė. Naudoti tikslams nesusijusiems su projektuojamu objektu, be autorių ir Užsakovo žinios draudžiama	Puol. nr.	

-3 AUKŠTO PATALPŲ EKSPLIKACIJA:

Nr.	Pavadinimas	Plotas, m²
-3 AUKŠTAS		
01	PARKINGAS	5,623,35
02	PARKINGAS	3,960,32
03	LIFTŲ HOLAS	24,13
04	LIFTŲ HOLAS	24,15
05	LIFTŲ HOLAS	24,23
06	VENTKAMERA	268,97
07	LIFTŲ HOLAS	26,62
08	SIURBLINĖ	26,31
09	REZERVUARAS	66,87
10	KORIDORIUS	11,62
11	VENTKAMERA	120,23
		18,156,80 m²

* LAIPTINĖS | BENDRA PLOTA NEĮSKAIČIUOJAMOS



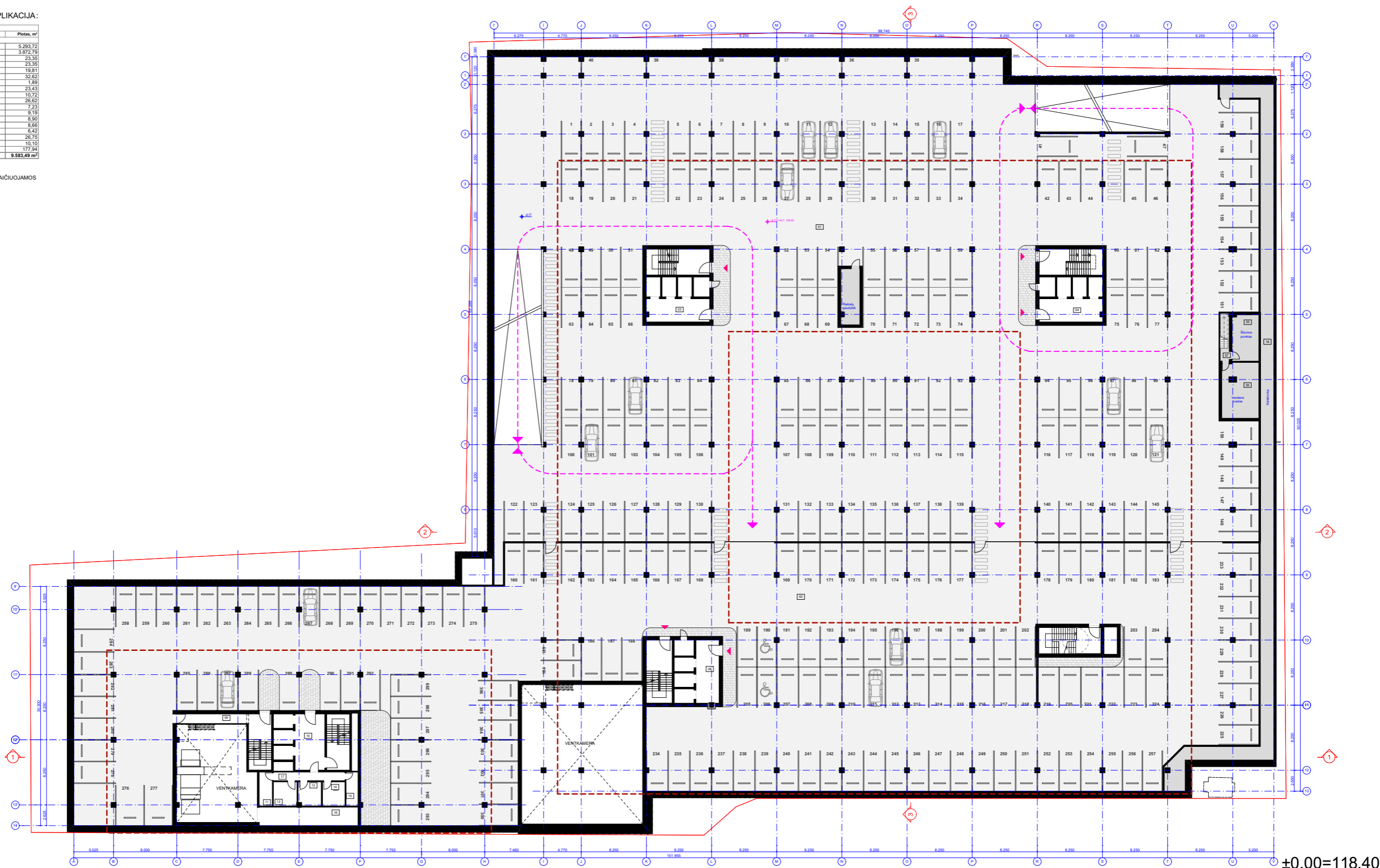
±0.00=118.40


Atestato Nr.	 A. Tumėno g. 4-25, Vilnius, tel. 2647464, faks. 2791304, akg@akg.lt			STATINIO PROJEKTO PAVADINIMAS	Etapas
				Administracinis pastatas (7.2) Ukmergės g. 126 (žemės sklypo kadašto Nr. 0101/0031:252) Vilnius; Statybos projektas	
5372	PV	N. Podpriatov	2018.11	STATINIO NUMERIS IR PAVADINIMAS 17/10/15- 63 AS ADMINISTRACINIS PASTATAS	Laida
A 1107 2753	PDV	D. Sabaliauskienė	2018.11		
A 2040	ARCH.	R. Bimba	2018.11		
	ARCH.	A. Janulytė	2018.11	DOKUMENTO PAVADINIMAS -3 RŪSIO PLANAS M1:500	Brėž. nr.
	ARCH.	V. Cvetkova	2018.11		
LT	STATYTOJAS IR (ARBA) UŽSAKOVAS UAB "AŠIS" /JK 304788106, Saltoniškių g.9B, Vilnius Tel. +37068288010, e. paštas: ina.danilova@baltijosgildija.com			Brežinis su pateikta informacija yra UAB "AKG" autorinis darbas ir Užsakovo nuosavybė. Naudoti tikslams nesusijusiems su projektuojamu objektu, be autorių ir Užsakovo žinios draudžiama	
					Puosl. nr.

-2 AUKŠTO PATALPJEKSPLIKACIJA:

-2 AUKŠTAS		
Nr.	Pavadinimas	Plotas, m²
01	PARKINGAS	5,293,72
02	PARKINGAS	3,872,79
03	LIFTŲ HOLAS	23,35
04	LIFTŲ HOLAS	23,35
05	SILUMOS PUNKTAS	19,81
06	VANDENS ĮVADAS	32,62
07	KORIDORIUS	1,99
08	LIFTŲ HOLAS	23,43
09	KORIDORIUS	10,72
10	LIFTŲ HOLAS	26,62
11	TECHNINĖ PATALPA	7,23
12	TECHNINĖ PATALPA	9,19
13	TECHNINĖ PATALPA	6,90
14	VALYTOJOS PATALPA	8,66
15	DUŠO PATALPA	6,42
16	TECHNINIS KORIDORIUS	26,75
17	KORIDORIUS	10,10
18	KOLEKTORIUS	177,94
		9,553,49 m²

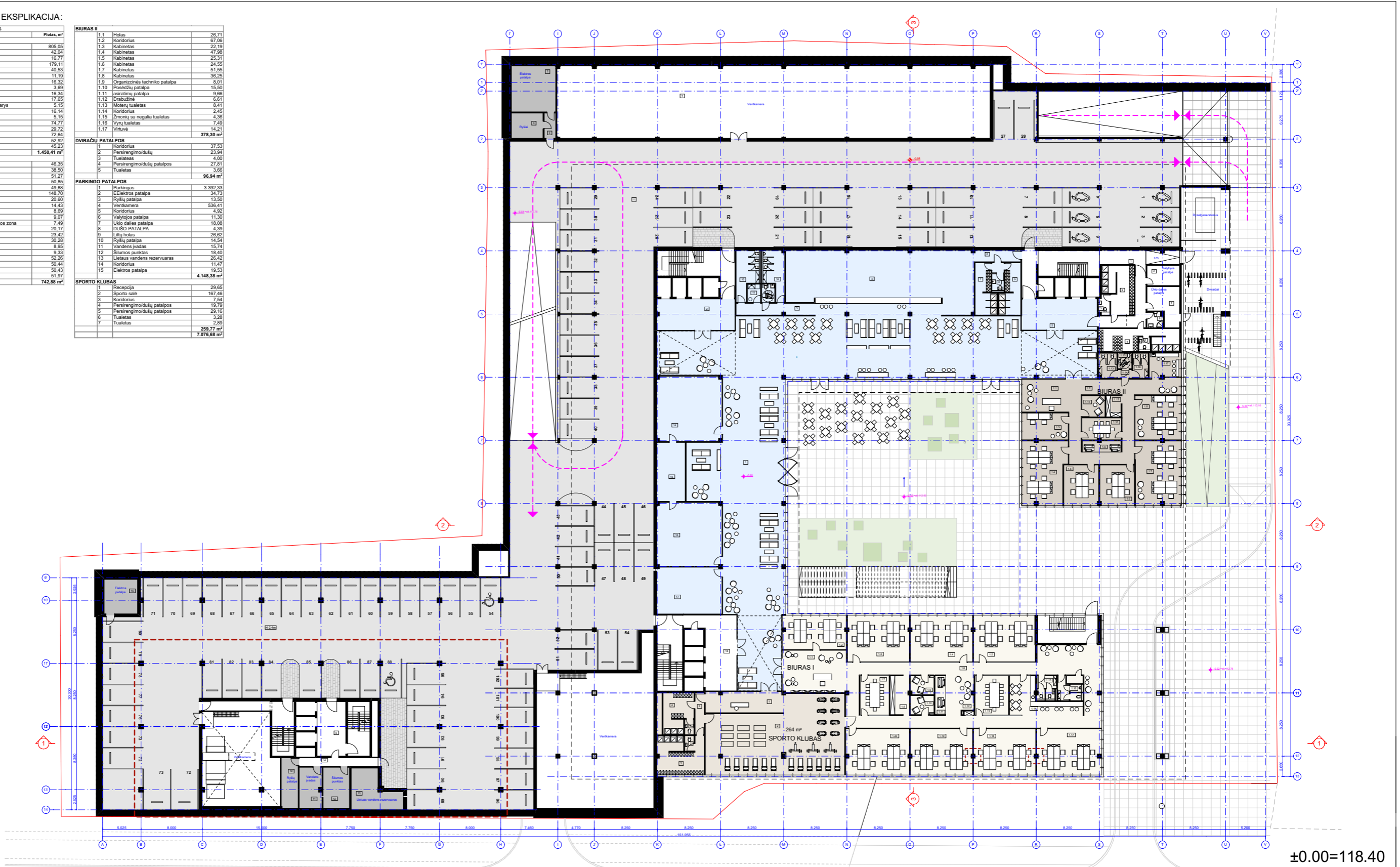
* LAIPTINĖS | BENDRA PLOTA NEĮSKAIČIUOJAMOS




Atestato Nr.	 A. Tumėno g. 4-25, Vilnius, tel. 2647464, faks. 2791304, akg@akg.lt			STATINIO PROJEKTO PAVADINIMAS Administracinis pastatas (7.2) Ukmergės g. 126 (žemės sklypo kadašto Nr. 0101/0031:252) Vilnius; Statybos projektas	Etapas PP
5372	PV	N. Podpriatov	2018.11	STATINIO NUMERIS IR PAVADINIMAS 17/10/15- 63 AS ADMINISTRACINIS PASTATAS	Laida
A 1107 2753	PDV	D. Sabaliauskienė	2018.11		
A 2040	ARCH.	R. Bimba	2018.11	DOKUMENTO PAVADINIMAS -2 RŪSIO PLANAS M 1:500	Brež. nr.
	ARCH.	A. Janulytė	2018.11		
	ARCH.	V. Cvetkova	2018.11		
LT	STATYTOJAS IR (ARBA) UŽSAKOVAS UAB "AŠIS" J/K 304788106, Saltoniškių g.9B, Vilnius Tel. +37068288010, e. paštas: ina.danilova@baltijosgildija.com			Brežinys su pateikta informacija yra UAB "AKG" autorinis darbas ir Užsakovo nuosavybė. Naudoti tikslams nesusijusiems su projektuojamu objektu, be autorių ir Užsakovo žinios draudžiama	Pusl. nr.

-1 AUKŠTO PATALPŲ EKSPLIKACIJA:

-1 AUKŠTAS		
No.	Pavadinimas	Plošas, m²
BENDROS PATALPOS		
1	Holais/restoranas	805,05
2	Holais	42,04
3	Koridorius	16,77
4	Virtuvė	179,11
5	Holais	40,53
6	Koridorius	11,19
7	Persirengimo patalpa	16,30
8	Tuiletas	3,69
9	Persirengimo patalpa	16,34
10	Moterių tualetas	17,65
11	Motinos ir vaiko kambarys	5,15
12	Vyrų tualetas	16,14
13	Vyrų tualetas	5,15
14	Komerčinės patalpos	74,77
15	Komerčinės patalpos	29,72
16	Komerčinės patalpos	72,64
17	Komerčinės patalpos	52,92
18	Holais	45,23
		1.450,41 m²
BIURAS I		
1.1	Holais	46,35
1.2	Kabinetas	38,50
1.3	Kabinetas	51,27
1.4	Kabinetas	50,85
1.5	Kabinetas	49,68
1.6	Koridorius	148,70
1.7	Posėdžių patalpa	20,60
1.8	Drabužinė	14,43
1.9	Pasitarimų patalpa	8,89
1.10	Pasitarimų patalpa	9,07
1.11	Organizacinės technikos zona	7,49
1.12	Poilsio zona	20,17
1.13	Posėdžių patalpa	23,42
1.14	Virtuvė	30,28
1.15	Moterių tualetas	8,85
1.16	Vyrų tualetas	9,33
1.17	Kabinetas	52,26
1.18	Kabinetas	50,44
1.19	Kabinetas	50,43
1.20	Kabinetas	51,97
		742,88 m²
BIURAS II		
1.1	Holais	26,71
1.2	Koridorius	67,06
1.3	Kabinetas	22,19
1.4	Kabinetas	47,98
1.5	Kabinetas	25,31
1.6	Kabinetas	24,55
1.7	Kabinetas	51,55
1.8	Kabinetas	36,25
1.9	Organizacinės technikos patalpa	9,01
1.10	Posėdžių patalpa	15,50
1.11	asistinių patalpa	9,66
1.12	Drabužinė	6,91
1.13	Moterių tualetas	8,41
1.14	Koridorius	2,45
1.15	Žmonių su negalia tualetas	4,36
1.16	Vyrų tualetas	7,49
1.17	Virtuvė	14,21
		378,38 m²
DVRAČIŲ PATALPOS		
1	Koridorius	37,53
2	Persirengimo dušų	23,94
3	Tuiletas	4,00
4	Persirengimo dušų patalpos	27,81
5	Tuiletas	3,66
		96,94 m²
PARKINGŲ PATALPOS		
1	Parkingsas	3.392,53
2	EElektros patalpa	34,73
3	Ryšių patalpa	13,50
4	Vienkammera	536,41
5	Koridorius	4,92
6	Vaišų patalpa	11,30
7	Ukio dalies patalpa	18,08
8	DUŠŲ PATALPA	4,39
9	Liftų holas	26,62
10	Ryšių patalpa	14,54
11	Vandens įvadas	15,74
12	Silumos punktas	18,40
13	Lietaus vandens rezervuaras	26,42
14	Koridorius	11,47
15	Elektrios patalpa	19,53
		4.148,38 m²
SPORTO KLUBAS		
1	Recepcija	29,65
2	Sporto salė	167,46
3	Koridorius	7,54
4	Persirengimo dušų patalpos	19,79
5	Persirengimo dušų patalpos	29,16
6	Tuiletas	3,28
7	Tuiletas	2,89
		259,77 m²
		7.076,68 m²



±0.00=118.40

Atestato Nr.	 A. Tumėno g. 4-25, Vilnius, tel. 2647464, faks. 2791304, akq@akq.lt			STATINIO PROJEKTO PAVADINIMAS	Etapas		
	5372	PV	N. Podpriatov	2018.11		PP	
	A 1107	PDV	D. Sabaliauskienė	2018.11	STATINIO NUMERIS IR PAVADINIMAS 17/10/15- 63 AS ADMINISTRACINIS PASTATAS	Laida	
	A 2040	ARCH.	R. Bimba	2018.11		DOKUMENTO PAVADINIMAS -1 RŪSIO PLANAS M1:500	Brėž. nr.
		ARCH.	A. Janulytė	2018.11			Brežinis su pateikta informacija yra UAB "AKG" autorinis darbas ir Užsakovo nuosavybė. Naudoti tikslams nesusijusiems su projektuojamu objektu, be autorių ir Užsakovo žinios draudžiama
	ARCH.	V. Cvetkova	2018.11				
LT	STATYTOJAS IR (ARBA) UŽSAKOVAS UAB "AŠIS" /J/K 304788106, Saltoniškių g.9B, Vilnius Tel. +37068288010, e. paštas: ina.danilova@baltijosgildija.com						

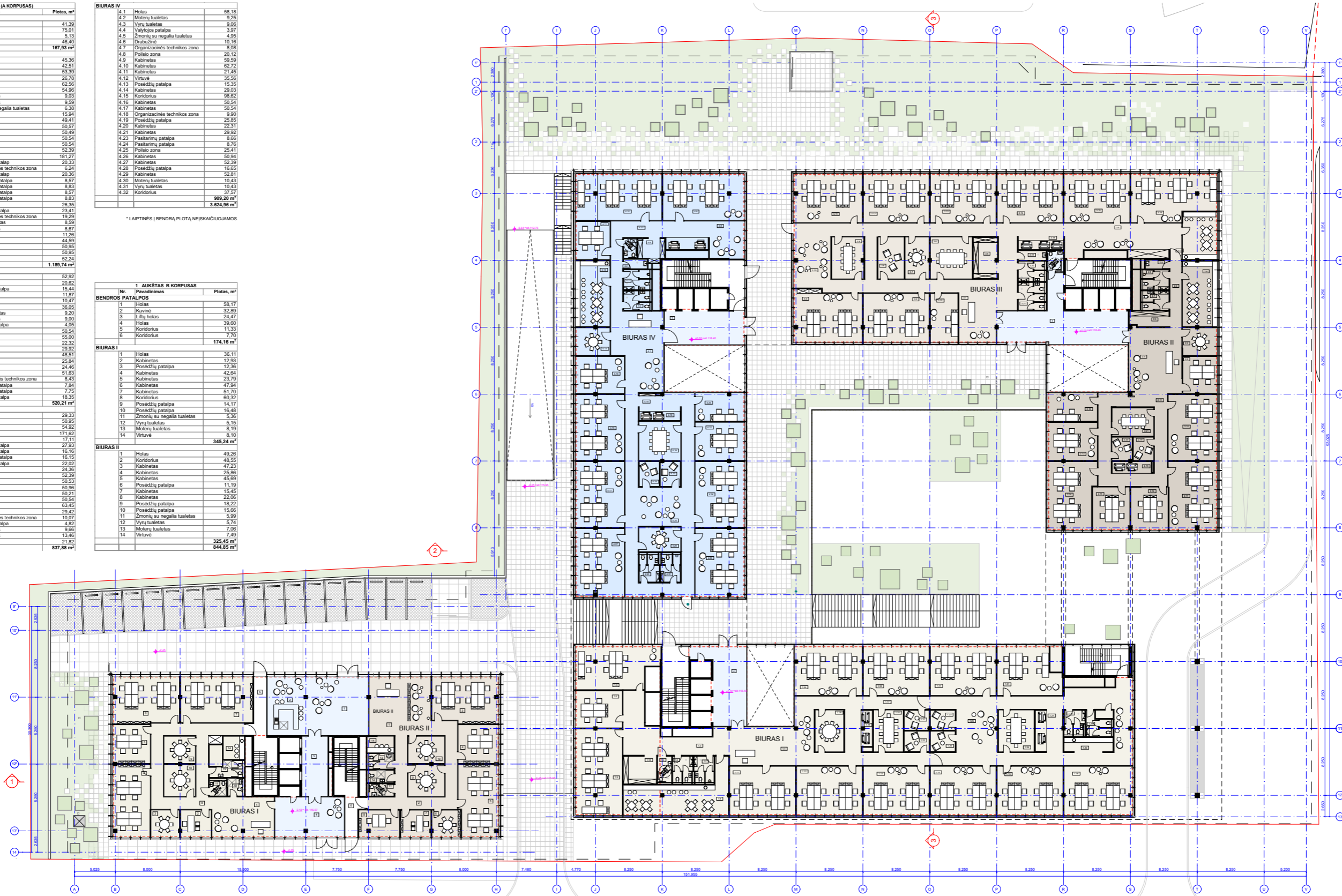
1 AUKŠTO PATALPŲ EKSPLIKACIJA:

1 AUKŠTAS (A KORPUSAS)		
Nr.	Pavadinimas	Ploštas, m ²
BENDROS PATALPOS		
1	Holas	41,39
2	Holas	75,01
3	Holas	5,13
4	Holas	46,40
BIURAS I		
1.1	Holas	45,36
1.2	Koridoras	42,51
1.3	Kabinetas	53,39
1.4	Kabinetas	26,79
1.5	Kabinetas	62,26
1.6	Virtuvė	54,96
1.7	Vynų tualetas	9,03
1.8	Vynų tualetas	9,99
1.9	monių su negalia tualetas	6,38
1.10	Drabužinė	15,94
1.11	Kabinetas	49,41
1.12	Kabinetas	50,57
1.13	Kabinetas	50,49
1.14	Kabinetas	50,54
1.15	Kabinetas	50,54
1.16	Kabinetas	52,39
1.17	Koridoras	181,27
1.18	Posėdžių patalpa	20,33
1.19	Organizacinės technikos zona	6,24
1.20	Posėdžių patalpa	20,36
1.21	Pasitarimų patalpa	8,57
1.22	Pasitarimų patalpa	8,83
1.23	Pasitarimų patalpa	8,57
1.24	Pasitarimų patalpa	8,83
1.25	Poliso zona	26,35
1.26	Posėdžių patalpa	23,41
1.27	Organizacinės technikos zona	19,29
1.28	Moteryų tualetas	8,59
1.29	Vynų tualetas	8,67
1.30	Virtuvė	11,26
1.31	Kabinetas	49,59
1.32	Kabinetas	50,95
1.33	Kabinetas	50,95
1.34	Kabinetas	52,24
BIURAS II		
2.1	Holas	52,92
2.2	Kabinetas	20,62
2.3	Posėdžių patalpa	19,44
2.4	Koridoras	11,87
2.5	Drabužinė	10,47
2.6	Virtuvė	36,05
2.7	Moteryų tualetas	9,20
2.8	Vynų tualetas	9,00
2.9	Valytojos patalpa	4,05
2.10	Kabinetas	60,54
2.11	Koridoras	55,00
2.12	Kabinetas	22,32
2.13	Kabinetas	29,92
2.14	Kabinetas	48,51
2.15	Kabinetas	29,84
2.16	Kabinetas	29,46
2.17	Kabinetas	51,63
2.18	Organizacinės technikos zona	8,43
2.19	Pasitarimų patalpa	7,84
2.20	Pasitarimų patalpa	7,75
2.21	Posėdžių patalpa	18,35
BIURAS III		
3.1	Holas	29,33
3.2	Kabinetas	60,65
3.3	Kabinetas	54,92
3.4	Kabinetas	171,82
3.5	Drabužinė	13,11
3.6	Posėdžių patalpa	27,93
3.7	Posėdžių patalpa	16,16
3.8	Pasitarimų patalpa	16,15
3.9	Posėdžių patalpa	22,02
3.10	Poliso zona	24,36
3.11	Kabinetas	52,39
3.12	Kabinetas	50,53
3.13	Kabinetas	50,96
3.14	Kabinetas	50,21
3.15	Kabinetas	50,54
3.16	Kabinetas	63,45
3.17	Virtuvė	29,42
3.18	Organizacinės technikos zona	10,07
3.19	Valytojos patalpa	4,82
3.20	Vynų tualetas	9,66
3.21	Vynų tualetas	13,46
3.22	Kabinetas	8,82
BIURAS IV		
4.1	Holas	58,18
4.2	Moteryų tualetas	9,25
4.3	Vynų tualetas	9,06
4.4	Vabšros patalpa	3,97
4.5	Žmonių su negalia tualetas	4,95
4.6	Drabužinė	10,16
4.7	Organizacinės technikos zona	6,88
4.8	Poliso zona	20,12
4.9	Kabinetas	99,99
4.10	Kabinetas	62,72
4.11	Kabinetas	21,45
4.12	Virtuvė	35,56
4.13	Posėdžių patalpa	15,35
4.14	Kabinetas	29,03
4.15	Koridoras	96,82
4.16	Kabinetas	50,54
4.17	Kabinetas	50,54
4.18	Organizacinės technikos zona	9,90
4.19	Posėdžių patalpa	25,85
4.20	Kabinetas	22,31
4.21	Kabinetas	29,92
4.22	Pasitarimų patalpa	8,66
4.23	Pasitarimų patalpa	8,76
4.24	Pasitarimų patalpa	25,41
4.25	Poliso zona	50,94
4.26	Kabinetas	52,81
4.27	Kabinetas	16,85
4.28	Posėdžių patalpa	16,85
4.29	Kabinetas	52,81
4.30	Moteryų tualetas	10,43
4.31	Vynų tualetas	10,43
4.32	Koridoras	37,57
BIURAS V		
5.1	Holas	909,20 m ²
BIURAS VI		
6.1	Holas	3 624,96 m ²

1 AUKŠTAS B KORPUSAS		
Nr.	Pavadinimas	Ploštas, m ²
BENDROS PATALPOS		
1	Holas	58,17
2	Koridoras	32,89
3	Liftų holas	24,47
4	Holas	39,80
5	Koridoras	11,53
6	Koridoras	7,70
BIURAS I		
1	Holas	36,11
2	Kabinetas	12,93
3	Posėdžių patalpa	12,96
4	Kabinetas	42,64
5	Kabinetas	23,79
6	Kabinetas	47,94
7	Kabinetas	51,70
8	Koridoras	60,32
9	Posėdžių patalpa	14,17
10	Posėdžių patalpa	16,48
11	Žmonių su negalia tualetas	5,36
12	Vynų tualetas	5,15
13	Moteryų tualetas	8,19
14	Virtuvė	8,10
BIURAS II		
1	Holas	49,26
2	Koridoras	48,55
3	Kabinetas	47,63
4	Kabinetas	25,86
5	Kabinetas	45,69
6	Posėdžių patalpa	11,19
7	Kabinetas	15,45
8	Kabinetas	22,06
9	Posėdžių patalpa	16,22
10	Posėdžių patalpa	15,66
11	Žmonių su negalia tualetas	5,99
12	Vynų tualetas	5,74
13	Moteryų tualetas	7,06
14	Virtuvė	7,49
BIURAS III		
1	Holas	325,45 m ²
BIURAS IV		
1	Holas	844,85 m ²

* LAIPTINĖS | BENDRA PLOTA NEIŠSKAIČIUJAMOS

1 AUKŠTAS B KORPUSAS		
Nr.	Pavadinimas	Ploštas, m ²
BENDROS PATALPOS		
1	Holas	58,17
2	Koridoras	32,89
3	Liftų holas	24,47
4	Holas	39,80
5	Koridoras	11,53
6	Koridoras	7,70
BIURAS I		
1	Holas	36,11
2	Kabinetas	12,93
3	Posėdžių patalpa	12,96
4	Kabinetas	42,64
5	Kabinetas	23,79
6	Kabinetas	47,94
7	Kabinetas	51,70
8	Koridoras	60,32
9	Posėdžių patalpa	14,17
10	Posėdžių patalpa	16,48
11	Žmonių su negalia tualetas	5,36
12	Vynų tualetas	5,15
13	Moteryų tualetas	8,19
14	Virtuvė	8,10
BIURAS II		
1	Holas	49,26
2	Koridoras	48,55
3	Kabinetas	47,63
4	Kabinetas	25,86
5	Kabinetas	45,69
6	Posėdžių patalpa	11,19
7	Kabinetas	15,45
8	Kabinetas	22,06
9	Posėdžių patalpa	16,22
10	Posėdžių patalpa	15,66
11	Žmonių su negalia tualetas	5,99
12	Vynų tualetas	5,74
13	Moteryų tualetas	7,06
14	Virtuvė	7,49
BIURAS III		
1	Holas	325,45 m ²
BIURAS IV		
1	Holas	844,85 m ²



±0.00=118.40

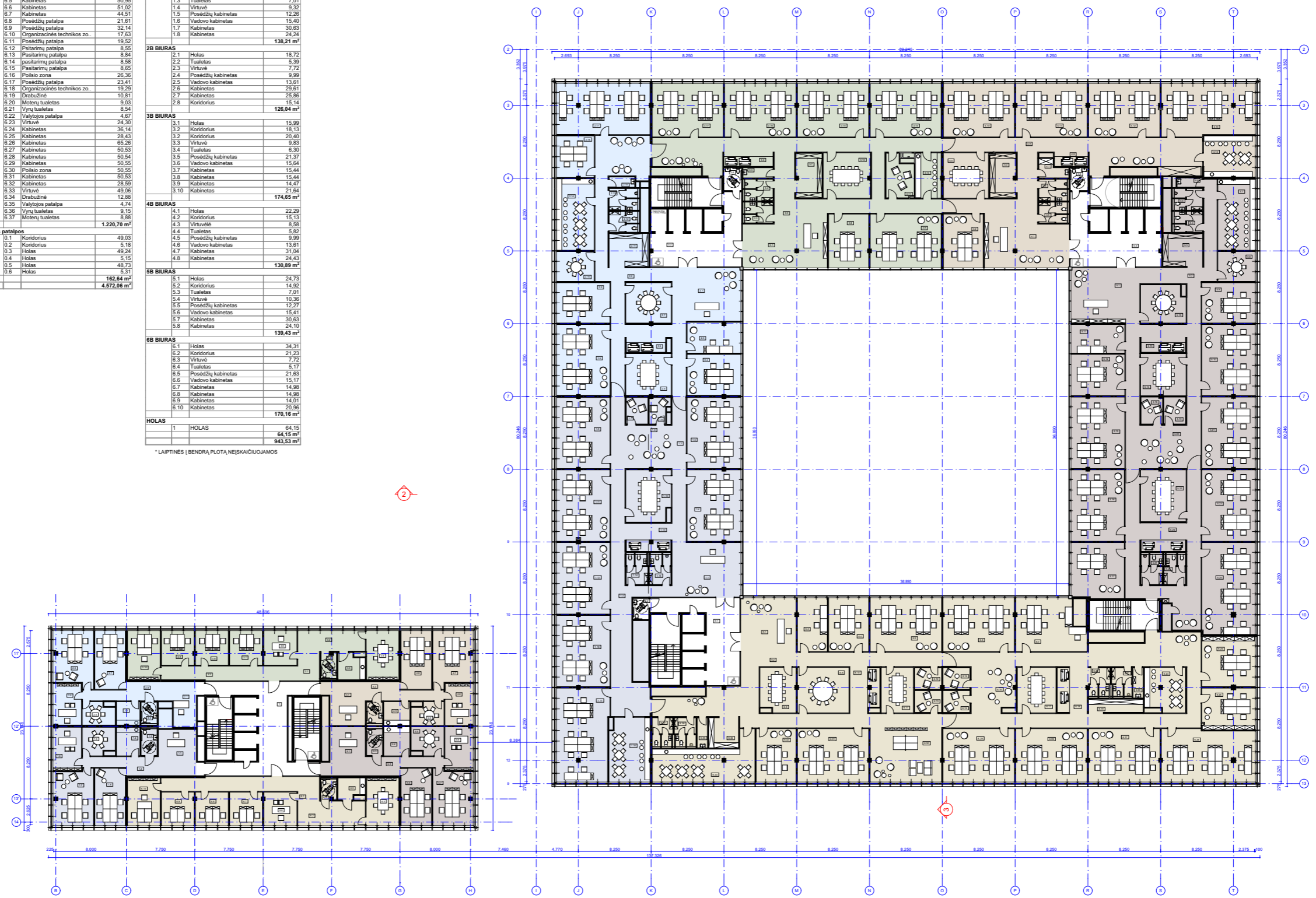
Atestato Nr.	 A. Tumėno g. 4-25, Vilnius, tel. 2647464, faks. 2791304, akg@akg.lt			STATINIO PROJEKTO PAVADINIMAS Administracinis pastatas (7.2) Ukmergės g. 126 (žemės sklypo kadašto Nr. 0101/0031:252) Vilnius; Statybos projektas	Etapas PP
5372	PV	N. Podpriatov	2018.11	STATINIO NUMERIS IR PAVADINIMAS 17/10/15- 63 AS ADMINISTRACINIS PASTATAS	Laida
A 1107 2753	PDV	D. Sabaliauskienė	2018.11		
A 2040	ARCH.	R. Bimba	2018.11	DOKUMENTO PAVADINIMAS 1 AUKŠTO PLANAS M1:500	Brėž. nr.
	ARCH.	A. Janulytė	2018.11		
	ARCH.	V. Cvetkova	2018.11		
LT	STATYTOJAS IR (ARBA) UŽSAKOVAS UAB "AŠIS" /J/K 304788106, Saltoniškių g.9B, Vilnius Tel. +37068288010, e. paštas: ina.danilova@baltijosgildija.com			Brežinys su pateikta informacija yra UAB "AKG" autorinis darbas ir Užsakovo nuosavybė. Naudoti tikslams nesusijusiems su projektuojamu objektu, be autorių ir Užsakovo žinios draudžiama	Pusl. nr.

TIPINIO AUKŠTO PATALPŲ EKSPLIKACIJA:

TIPINIS AUKŠTAS A KORPUSAS		
Nr.	Pavadinimas	Plotas, m²
1A BIURAS		
1.1	Holais	48.63
1.2	Koridorius	27.23
1.3	Koridorius	85.45
1.4	Kabinetas	50.53
1.5	Kabinetas	50.53
1.6	Pasitarimų patalpa	7.60
1.7	Pasitarimų patalpa	32.14
1.8	Kabinetas	50.13
1.9	Poilsio zona	26.52
1.10	Pasitarimų patalpa	31.42
1.11	Kabinetas	50.12
1.12	Kabinetas	50.12
1.13	Organizacinės technikos zo.	16.96
1.14	Moteryų tualetas	10.18
1.15	Vyrų tualetas	10.18
1.16	Kabinetas	80.12
1.17	Kabinetas	62.78
1.18	Kabinetas	34.97
		672.25 m²
2A BIURAS		
2.1	Holais	49.96
2.2	Koridorius	102.01
2.3	Kabinetas	21.02
2.4	Kabinetas	29.92
2.5	Posėdžių patalpa	25.85
2.6	Organizacinės technikos zo.	4.36
2.7	Posėdžių patalpa	25.53
2.8	Kabinetas	50.54
2.9	Kabinetas	29.89
2.10	Posėdžių patalpa	15.35
2.11	Drabužinė	18.96
2.12	Moteryų tualetas	12.86
2.13	Vyrų tualetas	8.85
2.14	Virtuvė	35.85
2.15	Valytojos patalpa	4.58
2.16	Kabinetas	21.15
2.17	Kabinetas	62.56
		517.33 m²
3A BIURAS		
3.1	Holais	47.89
3.2	Koridorius	126.73
3.3	Moteryų tualetas	9.56
3.4	Vyrų tualetas	9.66
3.5	Valytojos patalpa	4.82
3.6	Organizacinės technikos zo.	10.98
3.7	Drabužinė	16.71
3.8	Kabinetas	29.13
3.9	Kabinetas	50.34
3.10	Posėdžių patalpa	29.56
3.11	Pasitarimų patalpa	16.15
3.12	Virtuvė	16.17
3.13	Kabinetas	50.52
3.14	Kabinetas	50.54
3.15	Kabinetas	50.54
3.16	Kabinetas	50.53
3.17	Kabinetas	50.54
		569.52 m²
4A BIURAS		
4.1	Holais	55.86
4.2	Kabinetas	29.13
4.3	Drabužinė	17.04
4.4	Posėdžių patalpa	29.33
4.5	Moteryų tualetas	9.55
4.6	Vyrų tualetas	9.66
4.7	Valytojos patalpa	4.82
4.8	Organizacinės technikos zo.	6.50
4.9	Koridorius	105.97
4.10	Kabinetas	50.54
4.11	Kabinetas	50.54
4.12	Kabinetas	50.53
4.13	Kabinetas	63.45
4.14	Posėdžių patalpa	29.39
		513.31 m²
5A BIURAS		
5.1	Holais	49.80
5.2	Koridorius	168.54
5.3	Drabužinė	17.57
5.4	Moteryų tualetas	9.19
5.5	Vyrų tualetas	9.04
5.6	Valytojos patalpa	4.04
5.7	Kabinetas	36.54
5.8	Posėdžių patalpa	15.97
5.9	Kabinetas	27.88
5.10	Kabinetas	50.54
5.11	Posėdžių patalpa	22.51
5.12	Kabinetas	21.31
5.13	Kabinetas	29.54
5.14	Organizacinės technikos zo.	9.90
5.15	Posėdžių patalpa	25.84
5.16	Kabinetas	51.24
5.17	Kabinetas	50.77
5.18	Kabinetas	39.68
5.19	Pasitarimų patalpa	7.46
5.20	Poilsio zona	8.81
5.21	Kabinetas	26.52
5.22	Kabinetas	50.53
5.23	Posėdžių patalpa	32.15
5.24	Kabinetas	50.53
5.25	Organizacinės technikos zo.	17.80
5.26	Kabinetas	64.01
5.27	Moteryų tualetas	9.66
5.28	Vyrų tualetas	9.74
		916.31 m²

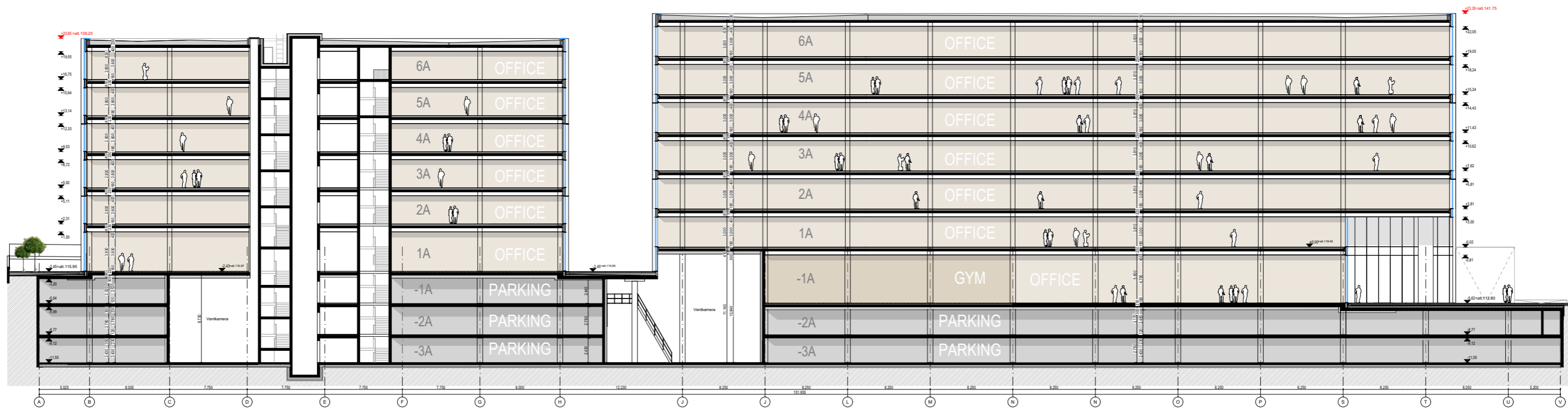
6A BIURAS		
Nr.	Pavadinimas	Plotas, m²
6.1	Holais	39.55
6.2	Koridorius	235.96
6.3	Kabinetas	21.85
6.4	Kabinetas	29.10
6.5	Kabinetas	50.95
6.6	Kabinetas	51.02
6.7	Kabinetas	44.51
6.8	Posėdžių patalpa	21.61
6.9	Posėdžių patalpa	32.14
6.10	Organizacinės technikos zo.	17.63
6.11	Posėdžių patalpa	19.52
6.12	Pasitarimų patalpa	8.55
6.13	Pasitarimų patalpa	8.84
6.14	Pasitarimų patalpa	8.58
6.15	Pasitarimų patalpa	8.65
6.16	Poilsio zona	26.36
6.17	Posėdžių patalpa	23.41
6.18	Organizacinės technikos zo.	18.29
6.19	Drabužinė	10.81
6.20	Moteryų tualetas	9.03
6.21	Vyrų tualetas	8.54
6.22	Valytojos patalpa	4.67
6.23	Virtuvė	24.30
6.24	Kabinetas	36.14
6.25	Kabinetas	28.43
6.26	Kabinetas	65.26
6.27	Kabinetas	50.53
6.28	Kabinetas	50.54
6.29	Kabinetas	50.55
6.30	Poilsio zona	50.55
6.31	Kabinetas	29.89
6.32	Kabinetas	28.59
6.33	Virtuvė	49.06
6.34	Drabužinė	12.86
6.35	Valytojos patalpa	4.74
6.36	Vyrų tualetas	9.15
6.37	Moteryų tualetas	8.86
		1220.70 m²
Beidros patalpos		
0.1	Koridorius	49.63
0.2	Koridorius	5.18
0.3	Holais	49.24
0.4	Holais	5.15
0.5	Holais	48.73
0.6	Holais	5.31
		162.64 m²
		4.572.06 m²

TIPINIS AUKŠTAS B KORPUSAS		
Nr.	Pavadinimas	Plotas, m²
1B BIURAS		
1.1	Holais	24.45
1.2	Koridorius	14.90
1.3	Tualetas	7.01
1.4	Virtuvė	9.32
1.5	Posėdžių kabinetas	12.26
1.6	Vadovo kabinetas	15.40
1.7	Kabinetas	30.63
1.8	Kabinetas	24.24
		138.21 m²
2B BIURAS		
2.1	Holais	18.72
2.2	Tualetas	5.39
2.3	Virtuvė	7.72
2.4	Posėdžių kabinetas	9.99
2.5	Vadovo kabinetas	13.61
2.6	Kabinetas	29.61
2.7	Kabinetas	29.86
2.8	Koridorius	15.14
		126.04 m²
3B BIURAS		
3.1	Holais	15.99
3.2	Koridorius	18.13
3.3	Koridorius	20.40
3.4	Tualetas	6.30
3.5	Posėdžių kabinetas	21.37
3.6	Vadovo kabinetas	15.64
3.7	Kabinetas	15.44
3.8	Kabinetas	15.44
3.9	Kabinetas	14.47
3.10	Kabinetas	21.64
		174.65 m²
4B BIURAS		
4.1	Holais	22.29
4.2	Koridorius	15.13
4.3	Virtuvė	8.58
4.4	Tualetas	5.82
4.5	Posėdžių kabinetas	9.99
4.6	Vadovo kabinetas	13.61
4.7	Kabinetas	31.04
4.8	Kabinetas	24.43
		130.89 m²
5B BIURAS		
5.1	Holais	24.73
5.2	Koridorius	14.90
5.3	Tualetas	7.01
5.4	Virtuvė	10.36
5.5	Posėdžių kabinetas	12.27
5.6	Vadovo kabinetas	15.41
5.7	Kabinetas	30.63
5.8	Kabinetas	24.10
		139.43 m²
6B BIURAS		
6.1	Holais	34.31
6.2	Koridorius	21.23
6.3	Virtuvė	7.72
6.4	Tualetas	5.17
6.5	Posėdžių kabinetas	21.63
6.6	Vadovo kabinetas	15.17
6.7	Kabinetas	14.98
6.8	Kabinetas	14.98
6.9	Kabinetas	14.01
6.10	Kabinetas	20.96
		170.16 m²
HOLAS		
1	HOLAS	64.15
		64.15 m²
* LAIPTINIS BENDRA PLOTA NEĮSKAIČIUOJAMOS		





±0.00=118.40

Atestato Nr.	 A. Tumėno g. 4-25, Vilnius, tel. 2647464, faks. 2791304, akq@akq.lt			STATINIO PROJEKTO PAVADINIMAS Administracinis pastatas (7.2) Ukmergės g. 126 (žemės sklypo kadašto Nr. 0101/0031:252) Vilnius; Statybos projektas	Etapas PP
5372	PV	N. Podpriatov	2018.11	STATINIO NUMERIS IR PAVADINIMAS 17/10/15- 63 AS ADMINISTRACINIS PASTATAS	Laida
A 1107	PDV	D. Sabaliauskienė	2018.11	DOKUMENTO PAVADINIMAS TIPINIO AUKŠTO PLANAS M1:500	Brėž. nr.
A 2040	ARCH.	R. Bima	2018.11		
	ARCH.	A. Janulytė	2018.11		
	ARCH.	V. Cvetkova	2018.11	Brežinis su pateikta informacija yra UAB "AKG" autorinis darbas ir Užsakovo nuosavybė. Naudoti tikslams nesusijusiems su projektuojamu objektu, be autorių ir Užsakovo žinios draudžiama	Pusl. nr.
LT	STATYTOJAS IR (ARBA) UŽSAKOVAS UAB "AŠIS" J/K 304788106, Saltoniškių g.9B, Vilnius Tel. +37068288010, e. paštas: ina.danilova@baltijosgildija.com				





0 1 5 10 ±0.00=118.40

Atestato Nr.	 A. Tumėno g. 4-25, Vilnius, tel. 2647464, faks. 2791304, akq@akq.lt			STATINIO PROJEKTO PAVADINIMAS Administracinis pastatas (7.2) Ukmergės g. 126 (Žemės sklypo kadašto Nr. 0101/0031:252) Vilnius; Statybos projektas	Etapas PP
5372	PV	N. Podpriatov	2018.11	STATINIO NUMERIS IR PAVADINIMAS 17/10/15- 63 AS ADMINISTRACINIS PASTATAS	Laida
A 1107 2753	PDV	D. Sabaliauskienė	2018.11		
A 2040	ARCH.	R. Bimba	2018.11		
	ARCH.	A. Janulytė	2018.11	DOKUMENTO PAVADINIMAS PJŪVIS 1-1	Brėž. nr.
	ARCH.	V. Cvetkova	2018.11		
LT	STATYTOJAS IR (ARBA) UŽSAKOVAS UAB "AŠIS" /J/K 304788106, Saltoniškių g.9B, Vilnius Tel. +37068288010, e. paštas: ina.danilova@baltijosgildija.com			Brežinys su pateikta informacija yra UAB "AKG" autorinis darbas ir Užsakovo nuosavybė. Naudoti tikslams nesusijusiems su projektuojamu objektu, be autorių ir Užsakovo žinios draudžiama	




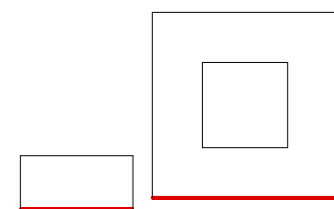
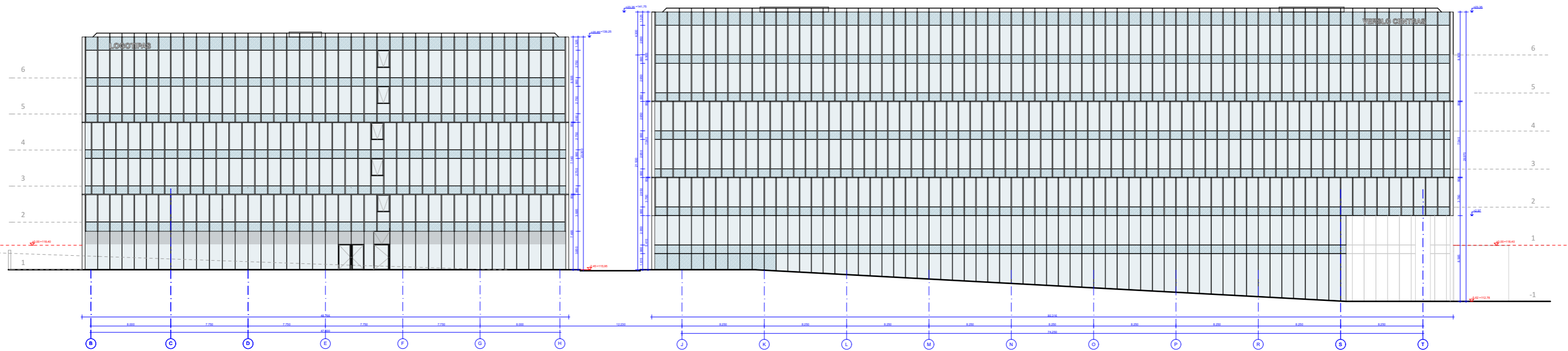
0 1 5 10 ±0.00=118.40

Atestato Nr.	 A. Tumėno g. 4-25, Vilnius, tel. 2647464, faks. 2791304, akg@akg.lt			STATINIO PROJEKTO PAVADINIMAS Administracinis pastatas (7.2) Ukmergės g. 126 (Žemės sklypo kadasto Nr. 0101/0031:252) Vilnius; Statybos projektas	Etapas PP
5372	PV	N. Podpriatov	2018.11	STATINIO NUMERIS IR PAVADINIMAS 17/10/15- 63 AS ADMINISTRACINIS PASTATAS	Laida
A 1107 2753	PDV	D. Sabaliauskienė	2018.11		
A 2040	ARCH.	R. Bimba	2018.11		
	ARCH.	A. Janulytė	2018.11		
	ARCH.	V. Cvetkova	2018.11	DOKUMENTO PAVADINIMAS PJŪVIS 2-2	Brėž. nr.
LT	STATYTOJAS IR (ARBA) UŽSAKOVAS UAB "AŠIS" J/K 304788106, Saltoniškių g.9B, Vilnius Tel. +37068288010, e. paštas: ina.danilova@baltijosgildija.com			Brežinys su pateikta informacija yra UAB "AKG" autorinis darbas ir Užsakovo nuosavybė. Naudoti tikslams nesusijusiems su projektuojamu objektu, be autorių ir Užsakovo žinios draudžiama	Pusl. nr.




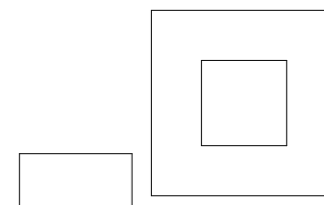
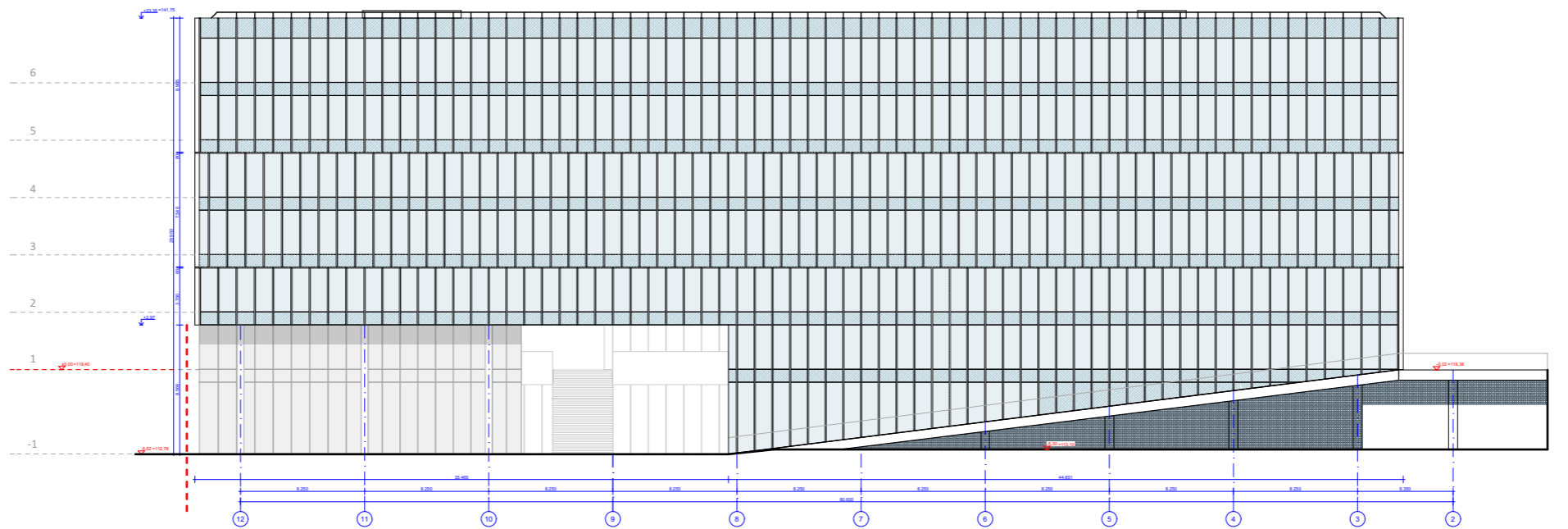
0 5 10 ±0.00=118.40

Atestato Nr.	 A. Tumėno g. 4-25, Vilnius, tel. 2647464, faks. 2791304, akq@akq.lt			STATINIO PROJEKTO PAVADINIMAS Administracinis pastatas (7.2) Ukmergės g. 126 (Žemės sklypo kadasto Nr. 0101/0031:252) Vilnius; Statybos projektas	Etapas PP
5372	PV	N. Podpriatov	2018.11	STATINIO NUMERIS IR PAVADINIMAS 17/10/15- 63 AS ADMINISTRACINIS PASTATAS	Laida
A 1107 2753	PDV	D. Sabaliauskienė	2018.11		
A 2040	ARCH.	R. Bimba	2018.11		
	ARCH.	A. Janulytė	2018.11	DOKUMENTO PAVADINIMAS PJŪVIS 3-3	Brėž. nr.
	ARCH.	V. Cvetkova	2018.11		
LT	STATYTOJAS IR (ARBA) UŽSAKOVAS UAB "AŠIS" J/K 304788106, Saltoniškių g.9B, Vilnius Tel. +37068288010, e. paštas: ina.danilova@baltijosgildija.com			Brežinys su pateikta informacija yra UAB "AKG" autorinis darbas ir Užsakovo nuosavybė. Naudoti tikslams nesusijusiems su projektuojamu objektu, be autorių ir Užsakovo žinios draudžiama	Puosl. nr.




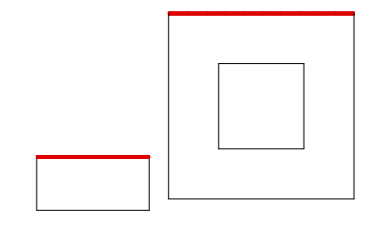
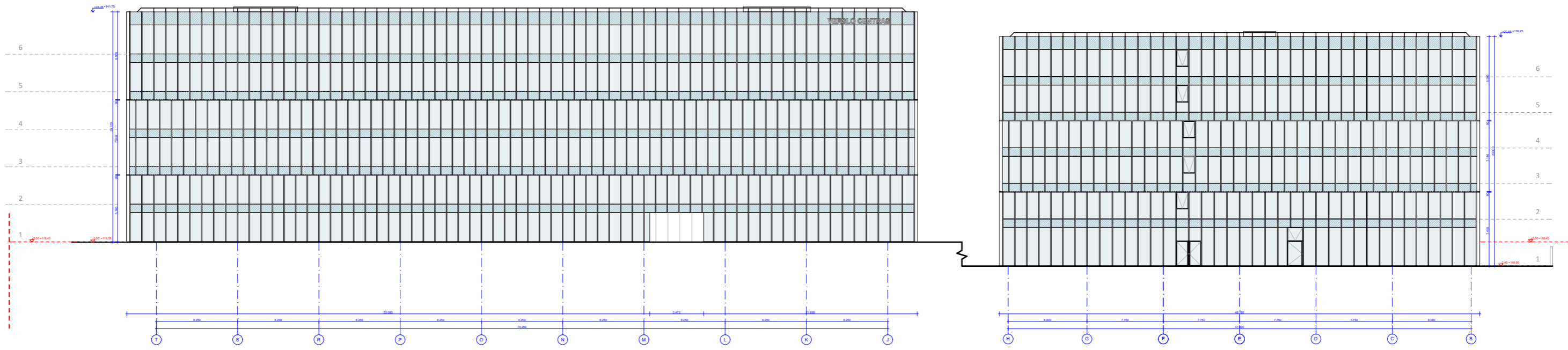
0 1 5 10 ±0.00=118.40

Atestato Nr.	 ARCHITEKTŪROS KURYBINĖ GRUPĖ A. Tumėno g. 4-25, Vilnius, tel. 2647464, faks. 2791304, akg@akg.lt			STATINIO PROJEKTO PAVADINIMAS Administracinis pastatas (7.2) Ukmergės g. 126 (Žemės sklypo kadašto Nr. 0101/0031:252) Vilnius; Statybos projektas	Etapas PP
5372	PV	N. Podriatov	2018.11	STATINIO NUMERIS IR PAVADINIMAS 17/10/15- 63 AS ADMINISTRACINIS PASTATAS	Laida
A 1107 2753	PDV	D. Sabaliauskienė	2018.11		
A 2040	ARCH.	R. Bimba	2018.11	DOKUMENTO PAVADINIMAS FASADAS TARPA AŠIŲ B-T	Brėž. nr.
	ARCH.	A. Janulytė	2018.11		
	ARCH.	V. Cvetkova	2018.11		
LT	STATYTOJAS IR (ARBA) UŽSAKOVAS UAB "AŠIS" J/K 304788106, Saltoniškių g.9B, Vilnius Tel. +37068288010, e. paštas: ina.danilova@baltijosgildija.com			Brežinys su pateikta informacija yra UAB "AKG" autorinis darbas ir Užsakovo nuosavybė. Naudoti tikslams nesusijusiems su projektuojamu objektu, be autorių ir Užsakovo žinios draudžiama	Pusl. nr.

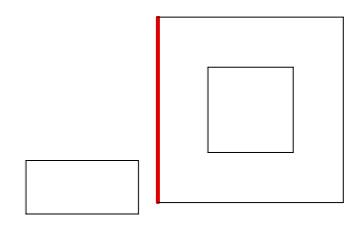
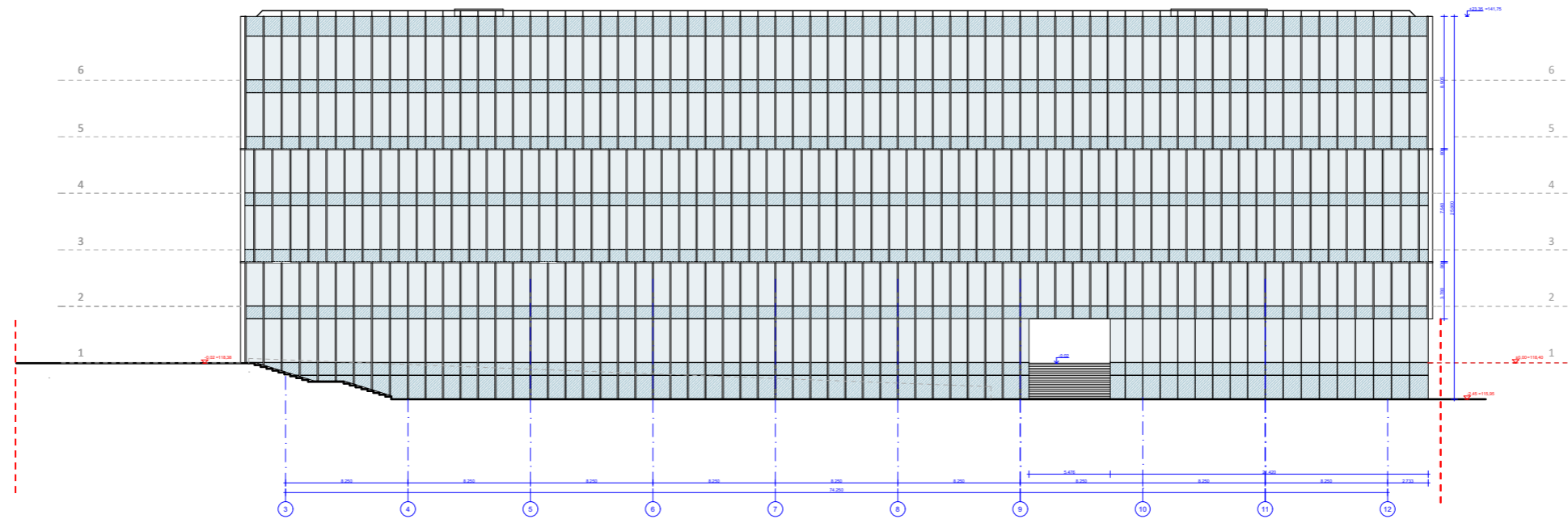


0 1 5 10 ±0.00=118.40


Atestato Nr.	 A. Tumėno g. 4-25, Vilnius, tel. 2647464, faks. 2791304, akq@akq.lt			STATINIO PROJEKTO PAVADINIMAS	Etapas	
				Administracinis pastatas (7.2) Ukmergės g. 126 (Žemės sklypo kadašto Nr. 0101/0031:252) Vilnius; Statybos projektas		PP
5372	PV	N. Podpriatov	2018.11	STATINIO NUMERIS IR PAVADINIMAS	Laida	
A 1107 2753	PDV	D. Sabaliauskienė	2018.11		17/10/15- 63 AS ADMINISTRACINIS PASTATAS	
A 2040	ARCH.	R. Bimba	2018.11			
	ARCH.	A. Janulytė	2018.11	DOKUMENTO PAVADINIMAS	Brėž. nr.	
	ARCH.	V. Cvetkova	2018.11		FASADAS TARPAŠIŲ 12-2	
LT	STATYTOJAS IR (ARBA) UŽSAKOVAS UAB "AŠIS" J/K 304788106, Saltoniškių g.9B, Vilnius Tel. +37068288010, e. paštas: ina.danilova@baltijosgildija.com			Brežinys su pateikta informacija yra UAB "AKG" autorinis darbas ir Užsakovo nuosavybė. Naudoti tikslams nesusijusiems su projektuojamu objektu, be autorių ir Užsakovo žinios draudžiama		




Atestato Nr.	 A. Tumėno g. 4-25, Vilnius, tel. 2647464, faks. 2791304, akg@akg.lt			STATINIO PROJEKTO PAVADINIMAS Administracinis pastatas (7.2) Ukmergės g. 126 (Žemės sklypo kadasto Nr. 0101/0031:252) Vilnius; Statybos projektas	Etapas PP
5372	PV	N. Podpriatov	2018.11	STATINIO NUMERIS IR PAVADINIMAS 17/10/15- 63 AS ADMINISTRACINIS PASTATAS	Laida
A 1107 2753	PDV	D. Sabaliauskienė	2018.11		
A 2040	ARCH.	R. Bimba	2018.11		
	ARCH.	A. Janulytė	2018.11	DOKUMENTO PAVADINIMAS FASADAS TARP AŠIŲ T-B	Brėž. nr.
	ARCH.	V. Cvetkova	2018.11		
LT	STATYTOJAS IR (ARBA) UŽSAKOVAS UAB "AŠIS" /J/K 304788106, Saltoniškių g.9B, Vilnius Tel. +37068288010, e. paštas: ina.danilova@baltijosgildija.com			Brežinys su pateikta informacija yra UAB "AKG" autorinis darbas ir Užsakovo nuosavybė. Naudoti tikslams nesusijusiems su projektuojamu objektu, be autorių ir Užsakovo žinios draudžiama	




0 1 5 10 ±0.00=118.40

Atestato Nr.	 A. Tumėno g. 4-25, Vilnius, tel. 2647464, faks. 2791304, akq@akq.lt			STATINIO PROJEKTO PAVADINIMAS	Etapas	
				Administracinis pastatas (7.2) Ukmergės g. 126 (Žemės sklypo kadasto Nr. 0101/0031:252) Vilnius; Statybos projektas		PP
5372	PV	N. Podpriatov	2018.11	STATINIO NUMERIS IR PAVADINIMAS	Laida	
A 1107 2753	PDV	D. Sabaliauskienė	2018.11		17/10/15- 63 AS ADMINISTRACINIS PASTATAS	
A 2040	ARCH.	R. Bimba	2018.11			
	ARCH.	A. Janulytė	2018.11	DOKUMENTO PAVADINIMAS	Brėž. nr.	
	ARCH.	V. Cvetkova	2018.11		FASADAS TARPA AŠIŲ 3-12	
LT	STATYTOJAS IR (ARBA) UŽSAKOVAS UAB "AŠIS" J/K 304788106, Saltoniškių g.9B, Vilnius Tel. +37068288010, e. paštas: ina.danilova@baltijosgildija.com			Brežinys su pateikta informacija yra UAB "AKG" autorinis darbas ir Uždakovo nuosavybė. Naudoti tikslams nesusijusiems su projektuojamu objektu, be autorių ir Uždakovo žinios draudžiama		




Atestato Nr.	 A. Tumėno g. 4-25, Vilnius, tel. 2647464, faks. 2791304, akq@akq.lt			STATINIO PROJEKTO PAVADINIMAS Administracinis pastatas (7.2) Ukmergės g. 126 (Žemės sklypo kadasto Nr. 0101/0031:252) Vilnius; Statybos projektas	Etapas PP
5372	PV	N. Podpriatov	2018.11	STATINIO NUMERIS IR PAVADINIMAS 17/10/15- 63 AS ADMINISTRACINIS PASTATAS	Laida
A 1107 2753	PDV	D. Sabaliauskienė	2018.11		
A 2040	ARCH.	R. Bimba	2018.11		
	ARCH.	A. Janulytė	2018.11		
	ARCH.	V. Cvetkova	2018.11	DOKUMENTO PAVADINIMAS VIZUALIZACIJA	Brėž. nr.
LT	STATYTOJAS IR (ARBA) UŽSAKOVAS UAB "ASIS" /J/K 304788106, Saltoniškių g.9B, Vilnius Tel. +37068288010, e. paštas: ina.danilova@baltijosgildija.com			Brežinys su pateikta informacija yra UAB "AKG" autorinis darbas ir Užsakovo nuosavybė. Naudoti tikslams nesusijusiems su projektuojamu objektu, be autorių ir Užsakovo žinios draudžiama	Pusl. nr.




Atestato Nr.	 A. Tumėno g. 4-25, Vilnius, tel. 2647464, faks. 2791304, akq@akq.lt			STATINIO PROJEKTO PAVADINIMAS Administracinis pastatas (7.2) Ukmergės g. 126 (Žemės sklypo kadasto Nr. 0101/0031:252) Vilnius; Statybos projektas	Etapas PP	
	5372	PV	N. Podpriatov	2018.11	STATINIO NUMERIS IR PAVADINIMAS 17/10/15- 63 AS ADMINISTRACINIS PASTATAS	Laida
	A 1107 2753	PDV	D. Sabaliauskienė	2018.11		
	A 2040	ARCH.	R. Bimba	2018.11		
		ARCH.	A. Janulytė	2018.11	DOKUMENTO PAVADINIMAS VIZUALIZACIJA	Brėž. nr.
	ARCH.	V. Cvetkova	2018.11			
LT	STATYTOJAS IR (ARBA) UŽSAKOVAS UAB "AŠIS" /J/K 304788106, Saltoniškių g.9B, Vilnius Tel. +37068288010, e. paštas: ina.danilova@baltijosgildija.com			Brežinys su pateikta informacija yra UAB "AKG" autorinis darbas ir Užsakovo nuosavybė. Naudoti tikslams nesusijusiems su projektuojamu objektu, be autorių ir Užsakovo žinios draudžiama		Pusl. nr.




Atestato Nr.	 A. Tumėno g. 4-25, Vilnius, tel. 2647464, faks. 2791304, akq@akq.lt			STATINIO PROJEKTO PAVADINIMAS Administracinis pastatas (7.2) Ukmergės g. 126 (Žemės sklypo kadasto Nr. 0101/0031:252) Vilnius; Statybos projektas	Etapas PP
5372	PV	N. Podpriatov	2018.11	STATINIO NUMERIS IR PAVADINIMAS 17/10/15- 63 AS ADMINISTRACINIS PASTATAS	Laida
A 1107 2753	PDV	D. Sabaliauskienė	2018.11		
A 2040	ARCH.	R. Bimba	2018.11		
	ARCH.	A. Janulytė	2018.11		
	ARCH.	V. Cvetkova	2018.11	DOKUMENTO PAVADINIMAS VIZUALIZACIJA	Brež. nr.
LT	STATYTOJAS IR (ARBA) UŽSAKOVAS UAB "ASIS" /J/K 304788106, Saltoniškių g.9B, Vilnius Tel. +37068288010, e. paštas: ina.danilova@baltijosgildija.com			Brežinys su pateikta informacija yra UAB "AKG" autorinis darbas ir Užsakovo nuosavybė. Naudoti tikslams nesusijusiems su projektuojamu objektu, be autorių ir Užsakovo žinios draudžiama	Pusl. nr.




Atestato Nr.	 A. Tumėno g. 4-25, Vilnius, tel. 2647464, faks. 2791304, akq@akq.lt			STATINIO PROJEKTO PAVADINIMAS Administracinis pastatas (7.2) Ukmergės g. 126 (Žemės sklypo kadasto Nr. 0101/0031:252) Vilnius; Statybos projektas	Etapas PP
5372	PV	N. Podpriatov	2018.11	STATINIO NUMERIS IR PAVADINIMAS 17/10/15- 63 AS ADMINISTRACINIS PASTATAS	Laida
A 1107 2753	PDV	D. Sabaliauskienė	2018.11		
A 2040	ARCH.	R. Bimba	2018.11		
	ARCH.	A. Janulytė	2018.11		
	ARCH.	V. Cvetkova	2018.11		
LT	STATYTOJAS IR (ARBA) UŽSAKOVAS UAB "ASIS" J/K 304788106, Saltoniškių g.9B, Vilnius Tel. +37068288010, e. paštas: ina.danilova@baltijosgildija.com			DOKUMENTO PAVADINIMAS VIZUALIZACIJA	Brėž. nr.
				Brežinys su pateikta informacija yra UAB "AKG" autorinis darbas ir Užsakovo nuosavybė. Naudoti tikslams nesusijusiems su projektuojamu objektu, be autorių ir Užsakovo žinios draudžiama	Pusl. nr.



Atestato Nr.	 A. Tumėno g. 4-25, Vilnius, tel. 2647464, faks. 2791304, akg@akg.lt			STATINIO PROJEKTO PAVADINIMAS Administracinis pastatas (7.2) Ukmergės g. 126 (Žemės sklypo kadašto Nr. 0101/0031:252) Vilnius; Statybos projektas	Etapas PP	
	5372	PV	N. Podpriatov	2018.11	STATINIO NUMERIS IR PAVADINIMAS 17/10/15- 63 AS ADMINISTRACINIS PASTATAS	Laida
A 1107 2753	PDV	D. Sabaliauskienė	2018.11	DOKUMENTO PAVADINIMAS VIZUALIZACIJA		Brež. nr.
A 2040	ARCH.	R. Bimba	2018.11			
	ARCH.	A. Janulytė	2018.11			
	ARCH.	V. Cvetkova	2018.11			
LT	STATYTOJAS IR (ARBA) UŽSAKOVAS UAB "ASIS" /K 304788106, Saltoniškių g.9B, Vilnius Tel. +37068288010, e. paštas: ina.danilova@baltijosgildija.com			Brežinys su pateikta informacija yra UAB "AKG" autorinis darbas ir Užsakovo nuosavybė. Naudoti tikslams nesusijusiems su projektuojamu objektu, be autorių ir Užsakovo žinios draudžiama		Pusl. nr.



Atestato Nr.	 A. Tumėno g. 4-25, Vilnius, tel. 2647464, faks. 2791304, akq@akq.lt			STATINIO PROJEKTO PAVADINIMAS Administracinis pastatas (7.2) Ukmergės g. 126 (Žemės sklypo kadasto Nr. 0101/0031:252) Vilnius; Statybos projektas	Etapas PP
	5372	PV	N. Podriatov	2018.11	STATINIO NUMERIS IR PAVADINIMAS 17/10/15- 63 AS ADMINISTRACINIS PASTATAS
A 1107 2753	PDV	D. Sabaliauskienė	2018.11	DOKUMENTO PAVADINIMAS VIZUALIZACIJA	
A 2040	ARCH.	R. Bimba	2018.11		
	ARCH.	A. Janulytė	2018.11		
	ARCH.	V. Cvetkova	2018.11	Brežinys su pateikta informacija yra UAB "AKG" autorinis darbas ir Užsakovo nuosavybė. Naudoti tikslams nesusijusiems su projektuojamu objektu, be autorių ir Užsakovo žinios draudžiama	Pusl. nr.
LT	STATYTOJAS IR (ARBA) UŽSAKOVAS UAB "AŠIS" J/K 304788106, Saltoniškių g.9B, Vilnius Tel. +37068288010, e. paštas: ina.danilova@baltijosgildija.com				