

UAB
"FIDESIA"
 VYTAUTO PR.93, 44238;KAUNAS
 TEL.: 8 610 001766

STATYTOJAS (UŽSAKOVAS):	R. K. RODŽIŲ G. 56, BATĖGALOS K., KULVOS SEN., JONAVOS RAJ. SAV.
PROJEKTO PAVADINIMAS:	KITOS ŪKIO PASKIRTIES PASTATO (ŽEMĖS SKL.KAD.NR.:4601/0005:39) STATYBOS PROJEKTAS
STATINIO PROJEKTO RŪŠIS:	NAUJA STATYBA
NAUDOJIMO PASKIRTIS:	KITOS ŪKIO PASKIRTIES PASTATAS
STATINIO KATEGORIJA:	YPATINGAS STATINYS
ETAPAS:	PROJEKTINIAI PASIŪLYMAI (PP)
PROJEKTO IŠLEIDIMO LAIDA:	A
PROJEKTO NR.:	PP. 18/08-00-TDP

PAREIGOS	KVALIFIKACIJOS ATESTATO NR. GALIOJIMO DATA	VARDAS, PAVARDĖ	PARAŠAS
UAB "FIDESIA" DIREKTORIUS		ARNAS IVOŠKA	
PROJEKTO VADOVĖ (PV)	A 524 2013-05-15	AUDRONĖ SVIKLYTĖ	



OBJEKTAS: JONAVOS R., SAV., KULVOS SEN., BATĖGALOS K., RODŽIŲ G. 56, KAD. NR.:4601/0005:93, KTOS (ŪKIO) PASKIRTIES PASTATO STATYBOS PROJEKTAS. PROJEKTINIAI PASIŪLYMAI.
STATYTOJAS: R. K.

TURINYS

Eil. Nr.	Dokumento žymuo	Pavadinimas	Lapų	Lapas
1.		Projekto titulinis lapas	1	1
3.	1808-00-PP-T	Projekto turinys	1	2
4.		Antraštinis lapas	1	3
5.		Techninė užduotis	3	6
6.		Įmonės registravimo pažymėjimas	1	7
7.		Statinio projektuotojo civilinės atsakomybės draudimas	2	9
8.		Kvalifikacijos atestatas	1	10
9.	1808-00-PP-BSR	Bendrieji statinio rodikliai (BSR)	1	12
10.	1808-00-PP-BD.AR	Bendrosios dalies aiškinamasis raštas	4	16
12.		Žemės sklypo planas	2	18
13.		Topografinis planas	1	19
		Brėžiniai		
14.	1808-00-PP-BD.B-A-1	Sklypo sutvarkymo planas, M 1:500	1	20
15.	1808-00-PP-BD.B-A-2	Aukšto planas, M 1:100	1	21
16.	1808-00-PP-BD.B-A-3	Fasadai 1 –11, D - A, M 1:100	1	22
17.	1808-00-PP-BD.B-A-4	Fasadai 11 –1, A - D, M 1:100	1	23
18.	1808-00-PP-BD.B-A-5	Stogo planas, M 1:100	1	24
			Viso:	24

PP.18/08-A-TDP-AR	Lapas	Lapų
	1	1

R. K.

ĮGALIOJIMAS

2018-05-07

Kaunas

Įgaliuju:

Ritą Zandavienę a.k. 47806241065, Lietuvos ir Lenkijos UAB „Fidesa“ įm.k. 110727885 darbuotoją atstovauti mane, R. K., a.k. XXXXX, gyv., XXXXX

pateikiant dokumentus „Infostatyboje“, gauti specialiąsias architektūrines sąlygas, sandėlio statybos projektui žemės sklype (skl.Nr.:4601/0005:93) esančiame adresu Jonavos r.sav., Kulvos sen., Batėgalos k., Rodžių g. 56.

Pasirašyta

(Vardas, Pavardė, parašas)



FIDES

Vytauto pr. 93 - 1, Kauno m., Kauno m. sav., LT-44238

UŽDAROJI AKCINĖ BENDROVĖ

STATYTOJAS

R.K.

PROJEKTO PAVADINIMAS

RODŽIŲ G. 56, BATĖGALOS K., KULVOS SEN., JONAVOS RAJ. SAV.,
KITOS ŪKIO PASKIRTIES PASTATO (ŽEMĖS SKL.KAD.NR.:4601/0005:39)
STATYBOS PROJEKTAS

STATINIO PROJEKTO RŪŠIS

TECHNINIS DARBO PROJEKTAS (TDP)

PROJEKTO NUMERIS

PP. 18/08-00-TDP

LAIDA

A

SU PROJEKTO SPRENDINIAIS SUTINKU:

R.K.

(Vardas, Pavardė, parašas)



PAREIGOS	KVALIFIKACIJOS ATTESTATO NR.	PARAŠAS	VARDAS, PAVARDĖ
DIREKTORIUS			ARŪNAS IVOŠKA
PROJEKTO VADOVĖ (PV)	A524		AUDRONĖ SVIKLYTĖ
ARCHITEKTĖ			RITA ZANDAVIENĖ

2019 M.



TECHNINĖ UŽDUOTIS

1. STATINIŲ GRUPĖS PAVADINIMAS

Kitos ūkio paskirties pastato, Rodžių g. 56, Batėgaloje, Kulvos sen., Jonavos r. sav., statybos projektas.

2. STATYBOS VIETA (ADRESAS)

Rodžių g. 56, Batėgaloje, Kulvos sen., Jonavos r. sav.,

3. STATINIO KATEGORIJA

Neypatingas statinys

4. STATYBOS RŪŠIS

Nauja statyba

5. TECHNINIO PROJEKTO UŽSAKOVAS

R. K.

6. TECHNINIO DARBO PROJEKTO VYKDYTOJAS

UAB „FIDESA“

7. VYKDYTOJO ATLIEKAMŲ DARBŲ APIMTIS

7.1. Paraiškos specialiosioms architektūrinėms sąlygoms gauti paruošimas;

7.2. Specialiųjų architektūrinių sąlygų gavimas (jei reikalinga);

7.3. Projektavimo sąlygų paruošimas ir gavimas (jei reikalinga);

7.4. Numatomų iškelti inžinerinių tinklų paraiškų sąlygoms paruošimas ir sąlygų gavimas (jei reikalinga);

7.5. Topografinių geodezinių tyrinėjimai sklypo ribose, reikalingi šioje techninėje užduotyje numatytiems projektavimo darbams atlikti. Vykdytojas parengia topografinių geodezinių tyrinėjimų užduotį, užsako darbus.

7.6. Geologiniai tyrinėjimai sklypo ribose, reikalingi šioje techninėje užduotyje numatytiems projektavimo darbams atlikti. Vykdytojas parengia geologinių tyrinėjimų užduotį, užsako darbus.

7.7. Techninis darbo projektas šioje techninėje užduotyje nurodytai projektavimo darbų apimčiai.

Rengiamos pagal STR1.05.06:2005 privalomos projekto dalys:

7.7.1. bendroji;

7.7.2. bendroji (aplinkos apsaugos);

7.7.3. sklypo plano;

7.7.4. architektūros;

7.7.5. konstrukcijų;



- 7.7.6. technologijos;
- 7.7.7. šildymo vėdinimo ir oro kondicionavimo;
- 7.7.8. elektrotechnikos;
- 7.7.9. apsauginės signalizacijos;
- 7.7.10. gaisrinės signalizacijos;
- 7.7.11. procesų – valdymo ir automatizacijos;
- 7.7.12. pasirengimo statybai ir statybos darbų organizavimo;
- 7.7.13. statybos skaičiuojamosios kainos nustatymo.
- 7.8. Techninio projekto bendroji ekspertizė;
- 7.9. Techninio projekto derinimas su valstybinėmis ir sąlygas išdavusiomis institucijomis bei organizacijomis;
- 7.10. Darbo projekto parengimas;
- 7.11. Projekto vykdymo priežiūra.

8. PROJEKTAVIMO TIKSLAS ESAMOJE TERITORIJOJE:

Kitos paskirties ūkio pastato, Rodžių g. 56, Batėgaloje, Kulvos sen., Jonavos r.sav., statybos projektas.

9. TECHNINIO PROJEKTO ĮFORMINIMO, KOMPLEKTAVIMO REIKALAVIMAI, UŽSAKOVUI PATEIKIAMŲ PROJEKTO KOMPLEKTŲ SKAIČIUS, KITI NURODYMAI

Vykdytojas projektinę dokumentaciją parengia šioje techninėje užduotyje nurodytai darbų apimčiai.

Projektinės dokumentacijos sudėtis turi atitikti šio sutarties pasirašymo metu galiojančio STR 1.04.04:2017 reikalavimus.

Projektas statybai Lietuvos Respublikoje rengiamas valstybine kalba.

Vykdytojas Užsakovui projektinę dokumentaciją pateikia sekančiais:

- Bylą sudaro pagal tam tikrus požymius sugrupuotų ir susistemintų dokumentų rinkinys popieriuje ar elektroninėje erdvėje.
- Bylos(ų) dokumentai gali būti susegti viename ar keliuose segtuvuose arba patalpinti elektroniniuose aplankuose.
- Statinio projekto bylą (segtuvą, elektroninį aplanką) sudaro:
 - a) antraštinis lapas;
 - b) projekto sudėties žiniaraštis;
 - c) bylos (segtuvu) sudėties žiniaraštis;
 - d) statinio projekto tekstiniai, grafiniai ir pridedami dokumentai.



10. UŽSAKOVO PATEIKIAMŲ DOKUMENTŲ SĄRAŠAS

- 10.1. VĮ registrų centras nekilnojamo turto registro pažymėjimą apie nekilnojamojo turto (statinių ir žemės) registre įregistruotą nekilnojamąjį turtą ir teises į jį (kartu bendraturčių sutikimas, jei nekilnojamas turtas priklauso jiems bendrosios dalinės nuosavybės teise).
- 10.2. Sklypo ribų planą;
- 10.3. Patvirtintą detalųjį planą (jei yra);
- 10.4. Projektavimo sąlygas (jei reikalingos) prisijungimui prie esamų vamzdynų;
- 10.5. Būtinus sutikimus iš besiribojančių, su Užsakovo sklypu, sklypų savininkų, reikalingus objekto projektavimo ir statybos-montavimo darbams atlikti;
- 10.6. Bendraturčių sutikimus jei tokių yra;

Dokumentai Vykdytojui pateikiami Sutarties priede 2 nurodytu laiku.

Užsakovas:

(Vardas, pavardė, parašas)

Vykdytojas:

Bendra Lietuvos ir Lenkijos
UAB „Fidesa“
Direktorius

Arūnas Ivoska
(Įmonės pavadinimas, pareigos, parašas)



2018 m. balandžio mėn. 24 d.

A.V.

2018 m. balandžio mėn. 24 d.

A.V.



LIETUVOS RESPUBLIKA

JURIDINIŲ ASMENŲ REGISTRAS

REGISTRAVIMO PAŽYMĖJIMAS

Pavadinimas: Lietuvos ir Lenkijos uždaroji akcinė bendrovė "Fidesa"
Kodas: 1107 27885
Buvęs kodas: 1072788
Teisinė forma: Uždaroji akcinė bendrovė
Įregistravimo data: 1996 m. sausio 22 d.
Registro tvarkytojas: Valstybės įmonė Registrų centras
Pažymėjimą išdavė: Valstybės įmonės Registrų centro Kauno filialas

Juridinių asmenų registravimo
skyriaus grupės vedėja



Vilimantė Aučiniškienė
Vilimantė Aučiniškienė

Bendra Lietuvos ir Lenkijos
UAB „Fidesa“
Direktorius
Arūnas Ivoška



KOPIJA TIKRA

Pažymėjimas išduotas: 2004 m. spalio 12 d.

Nr. 014325

Statinio projektuotojo civilinės atsakomybės privalomasis draudimas

Liudijimas/polisas

Draudimo rūšis: Statinio projektuotojo civilinės atsakomybės privalomasis draudimas

Nr. PCAD 054861

Draudimo grupė: Bendrosios civilinės atsakomybės draudimas

Leidimas draudimo rūšies veiklai išduotas 2004-05-20, Nr. 06.07.03.09.050/96. BTA ADB 2010-11-02 Valdybos nutarimas Nr. 92.

DRAUDĖJAS	FIDESA, UAB, Vytauto g. 93-1, Kaunas, Lietuva, tel. -, įmonės kodas 110727885
DRAUDIČAS	AAS "BTA Baltic Insurance Company", atstovaujama filialo Lietuvoje, Viršuliškių skg. 34, LT-05132 Vilnius, Lietuva, tel. +37052600600, faks. +370 52102666, el. paštas bta@bta.lt, įmonės kodas 300665654, PVM mokėtojo kodas LT100005808219
DRAUDIMO SUTARTIES PAGRINDAS	Su Statinio projektuotojo civilinės atsakomybės privalomojo draudimo taisyklėmis susipažinau, supratau ir pasižadu vykdyti jų sąlygas.
DRAUDIMO LAIKOTARPIS	Galioja nuo 2018-11-27 iki 2019-11-26 Draudimo sutartis įsigalioja nuo polise nurodytos draudimo laikotarpio pradžios, nepriklausomai nuo to, ar yra sumokėta pirmą ar visą draudimo įmoką
DRAUDIMO OBJEKTAS	Draudimo objektas yra draudėjo civilinė atsakomybė už žalą, padarytą tretiesiems asmenims, kuri atsirado draudimo sutarties galiojimo metu ir šalių nustatytu laikotarpiu, kuris negali būti trumpesnis už Civilinio kodekso 6.698 straipsnio 1 dalies 1 punkte nustatytą garantinį terminą, dėl draudimo sutarties galiojimo metu netinkamai atlikto statinio projektavimo, kai draudimo sutartis sudaryta pagal atskirą statinio projektą, arba dėl netinkamo statinio projektavimo, kurio statinio projektai ar jų dalys buvo perduoti užsakovams draudimo sutarties galiojimo laikotarpiu ir kurių projektavimo darbų rangos sutartys buvo pasirašytos po statinio projektuotojo civilinės atsakomybės privalomojo draudimo sutarties įsigaliojimo dienos, kai draudimo sutartis sudaryta pagal projektavimo įmonės projektavimo darbų mastą per metus.
PROJEKTUOJAMO OBJEKTO PAVADINIMAS IR VIETA	Visi objektai ar jų dalys, suprojektuoti draudimo sutarties galiojimo metu Lietuvos Respublikoje.
DRAUDIMO SUMA Bendra draudimo suma: Draudimo suma vienam draudimui įvykiui:	290 000,00 EUR (Du šimtai devyniasdešimt tūkstančių EUR 00 ct) 290 000,00 EUR (Du šimtai devyniasdešimt tūkstančių EUR 00 ct)
DRAUDIMO ĮMOKA Įmokos mokėjimo grafikas:	426,00 EUR (Keturi šimtai dvidešimt šeši EUR 00 ct) 107,00 EUR įmokėti iki 2018-11-27 107,00 EUR įmokėti iki 2019-02-27 107,00 EUR įmokėti iki 2019-05-27 105,00 EUR įmokėti iki 2019-08-27
IŠSKAITA	Besąlyginė – 2 900,00 EUR
DRAUDIMO LIUDIJIMO IŠDAVIMO DATA IR VIETA	2018-11-20, Kaunas
PAPILDOMOS SĄLYGOS	Darbams iki draudimo sutarties sudarymo retroaktyvios draudimo apsaugos nėra.

PASTABOS

Darbams iki draudimo sutarties sudarymo retroaktyvios draudimo apsaugos nėra.

Draudimo sutartis sudaryta vadovaujantis Statinio projektuotojo civilinės atsakomybės privalomojo draudimo taisyklėmis, patvirtintomis 2012 m. spalio 23 d. Lietuvos banko valdybos nutarimu Nr. 03-225 (Lietuvos banko valdybos nutarimas dėl pakeitimo 2016-12-22 dieną, Nr. 03-204). Pagal Statinio projektuotojo civilinės atsakomybės privalomojo draudimo taisyklių 11 punktą, šalių nustatytas laikotarpis yra 5 metai.

DRAUDĖJAS ARBA JO ATSTOVAS:

FIDESA, UAB

A.V.

"FIDESA"

(parašas)

DRAUDIČO ATSTOVAS:

AAS "BTA BALTIC INSURANCE COMPANY" FILIALAS LIETUVOJE A.V.
KAD direktorius TAŠKUNAS KĖSTUTIS

JUS APTARNAVO:

RIMANTAS VIŠOCKAS

Tel. 8 37 209300, Nepriklausomybės a. 5, LT-44240 Kaunas



1/2



AAS "BTA Baltic Insurance Company" (LV40103840140, buveinės adresas Sporta iela 11, Rīga, LV-1013, Latvija), Lietuvoje veikianti per AAS "BTA Baltic Insurance Company" filialą, į. k. 300665654, PVM mokėtojo kodas LT100005808219, Viršuliškių skg. 34, Vilnius, Lietuva

Tel. +37052600600, faks. +370 52102666
El. paštas: bta@bta.lt, www.bta.lt

SWEDBANK, AB, A/s LT25730001000062671
SEB BANKAS, AB, A/s LT137044060001749259

c13f1c7fe6d4r031a1dd50d685e838ede

Statinio projektuotojo civilinės atsakomybės privalomasis draudimas

Liudijimas/polisas

Nr. PCAD 054861

Tuo atveju, jeigu draudimo sutartis Draudėjo prašymu nutraukiama iki draudimo sutartyje nurodyto draudimo sutarties pasibaigimo termino, Draudėjui likusi įmokos dalis nėra grąžinama, o tuo atveju, jei draudimo įmoka nėra sumokėta, Draudėjas privalo sumokėti visą sutartą draudimo įmoką.

Pagal LR PVM įstatymo 27str. – draudimo paslaugos PVM neapmokestinamos.

Draudėjui laiku nesumokėjus draudimo įmokos (-ų), AAS "BTA BALTIC INSURANCE COMPANY" FILIALAS LIETUVOJE turi teisę pateikti Draudėjo duomenis UAB „Creditinfo Lietuva“ tvarkančiam jungtines skolininkų duomenų rinkmenas mokumo vertinimo bei įsiskolinimo valdymo tikslu, taip pat teikiančiam tokius duomenis teisėtą interesą turintiems tretiesiems asmenims (pvz. bankai, telekomunikacijų ar lizingo bendrovės ir t.t.), kad jie galėtų įvertinti duomenų subjekto mokumą ir valdyti įsiskolinimą.

Klientų skundų nagrinėjimo tvarka:

asmuo, manantis, kad draudikas, agentas ar papildomos veiklos tarpininkas draudimo teisiniuose santykiuose pažeidė jo teises ar teisėtus interesus, turi raštu kreiptis į draudiką su skundu, nurodydamas ginčo aplinkybes ir savo reikalavimus. Vartotojas privalo kreiptis į draudiką ne vėliau kaip per tris mėnesius nuo tos dienos, kai sužinojo arba turėjo sužinoti apie savo teisių pažeidimą (detalesnė informacija www.bta.lt/aktuali-informacija-apie-draudimą). Draudikas privalo pateikti klientui atsakymą ne vėliau kaip per 14 dienų nuo skundo gavimo dienos.

Vartotojas, gavęs jo netenkinantį draudiko atsakymą, turi teisę kreiptis į Lietuvos banką (Žirmūnų g. 151, LT-09128 Vilnius; www.lb.lt) raštu arba elektroniniu būdu per vienerius metus po kreipimosi į draudiką. Lietuvos bankas ne teismo tvarka nagrinėja ginčus su vartotojais ir skundus dėl draudiko veiklos.

Asmens duomenų apsauga

Šios sutarties sudarymo ir vykdymo tikslu Draudikas kaip asmens duomenų valdytojas tvarko šios sutarties sąlygose nurodytus bei kitus su sutarties vykdymu Draudėjo (Apraustojų) asmens duomenis (asmens duomenys tvarkomi 10 metų). Duomenis pateikti būtina tam, kad sudaryti ir vykdyti šią sutartį. Nepateikus asmens duomenų, sutartis gali būti nesudaryta.

Draudėjo (Apraustojų) asmens duomenys gali būti teikiami duomenų tvarkytojams (subrangovams), kurie atlieka tam tikrus darbus ar teikia paslaugas ir tvarko Draudėjo duomenis Draudiko, kaip duomenų valdytojo, vardu (žalių administravimo partneriai, informacinių technologijų bendrovės, perdraudimo bendrovės, tiek kiek to reikia sutarties administravimui ir vykdymui). Taip pat pagal užklausas teikiami valstybės institucijoms, bankams ir finansinės nuomos bendrovėms, skolų administravimo bendrovėms bei draudimo tarpininkams bet tik tiek, kiek tai atitinka BTA teisėtą interesą.

Draudėjas (Apraustasis) turi teisę prašyti susipažinti su tvarkomais asmens duomenimis, ištaisyti neteisingus, neišsamius, netikslius savo asmens duomenis, reikalauti apriboti duomenų tvarkymo veiksmus (išskyrus saugojimą) ar sunaikinti duomenis (kai tvarkomi pertekliniai asmens duomenys, tvarkomi asmens duomenys surinkti neteisėtai ar yra kiti teisės aktuose nurodyti pagrindai), teisę nesutikti su duomenų tvarkymu, teisę į duomenų perkėlimumą. Įgyvendinant teisę į duomenų perkėlimumą, tvarkomi asmens duomenys gali būti el. būdu perduoti Draudėjui (Apraustajam) tiesiogiai arba perduoti Draudėjo (Apraustojų) nurodytam duomenų valdytojui.

Draudėjas informuojamas, kad draudimo bendrovė teisėto intereso pagrindu dėl paslaugų teikimo gali susisiekti su Draudėju el. paštu bei informuoja apie tai Apraustąjį. Draudėjas (Apraustasis) turi teisę bet kuriuo metu atsisakyti tokių el. pašto pranešimų, gauto pranešimo apačioje paspausdamas nuorodą „atsisakyti“ arba kreipdamasis į draudimo bendrovę nurodytais kontaktais.

Turėdamas nusiskundimų dėl asmens duomenų tvarkymo, Draudėjas (Apraustasis) gali kreiptis į Valstybinę duomenų apsaugos inspekciją. Valdytojo paskirto Duomenų apsaugos pareigūno kontaktiniai duomenys: duomenupsauga@bta.lt. Detalesnė informacija asmens duomenų klausimais nurodyta BTA privatumo politikoje www.bta.lt.

Patvirtinu, kad prieš sudarant draudimo sutartį, su draudimo liudijime nurodytų taisyklių sąlygomis buvau supažindintas, jas supratau ir taisyklių kopiją gavau.

DRAUDĖJAS ARBA JO ATSTOVAS:
FIDESIA, UAB

A.V.
"FIDESIA"
(parašas)

DRAUDIKO ATSTOVAS:
AAS "BTA BALTIC INSURANCE COMPANY" FILIALAS LIETUVOJE
KAD direktorius TAŠKŪNAS KĘŠTUTIS

JUS APTARNAVO:
RIMANTAS VIŠOCKAS
Tel. 8 37 209300, Nepriklausomybės a. 5, LT-44240 Kaušėnai

bta
VIENNA INSURANCE GROUP
AAS "BTA Baltic Insurance Company" filialas Lietuvoje
(parašas)

2/2

bta
VIENNA INSURANCE GROUP

AAS "BTA Baltic Insurance Company" (LV40103840140, buveinės adresas Sparta iela 11, Rīga, LV-1013, Latvija), Lietuvoje veikianti per AAS "BTA Baltic Insurance Company" filialą, į. k. 300665654, PVM mokėtojo kodas LT00005806219, Viršuliškių skg. 34, Vilnius, Lietuva

Tel. +37052600600, faks. +370 52102666
El. paštas: bta@bta.lt, www.bta.lt

SWEDBANK, AB, A/s LT257300010000626711
SEB BANKAS, AB, A/s LT137044060001749259

d13f1c7fed6d4a31a1ad50d685e838ede



LIETUVOS RESPUBLIKOS APLINKOS MINISTERIJA

Architekto KVALIFIKACIJOS ATESTATAS

Nr. A 524

Audronė SVIKLYTĖ

yra atestuota

Statinio projekto, statinio projekto vykdymo priežiūros vadovė
Statinių grupės: visos statinių grupės.
Statinių kategorija: ypatingi statiniai.

**Statinio projekto architektūrinės dalies,
statinio projekto architektūrinės dalies vykdymo priežiūros vadovė**
Statinių grupės: visos statinių grupės.
Statinių kategorija: ypatingi statiniai.

Komisijos pirmininkas



Juozas Vaškevičius

KOPIJA TIKRA

UAB „Fidesa“
Direktorius
Arūnas Ivoška

Atestavimo komisijos 2013 m. gegužės mėn. 15 d. protokolą Nr. 11



OBJEKTAS: JONAVOS R., SAV., KULVOS SEN., BATĖGALOS K., RODŽIŲ G. 56, KAD. NR.:4601/0005:93, KTOS (ŪKIO) PASKIRTIES PASTATO STATYBOS PROJEKTAS. PROJEKTINIAI PASIŪLYMAI
STATYTOJAS: R. K.

STR 1.04.04:2017 „Statinio projektavimas, projekto ekspertizė“
5 priedas

TVIRTINU..... pasirašyta.....

BENDRIEJI STATINIO RODIKLIAI

Eil. Nr.	Pavadinimas	Mato vnt.	Prieš rekonstrukciją	Po rekonstrukcijos
1	2	3	4	
1	I SKLYPAS			
1.1.	Sklypo plotas	Kv.m.	4438	4438
1.2.	Sklypo užstatymo tankis	%	15	15
1.3.	Sklypo užstatymo intensyvumas	%	20	20
1.4.	Statinių užimtas žemės plotas	Kv.m.	644,22	899
2	II PASTATAI			
	NEGYVENAMIEJI			
2.1.	Bendras plotas	Kv.m	378,00	606,00
2.2.	naudingas	Kv.m	---	---
2.3.	Pastato tūris	Kub.m.	---	3401
2.4.	Aukštų skaičius	Vnt.	1	1
2.5.	Pastato aukštis	M	8.45	8.45
2.6.	Pastato atsparumas ugniai (I, II ar III)	MJ/m	II	II

* Žvaigždute pažymėti rodikliai apskaičiuojami vadovaujantis Nekilnojamojo turto kadastrinių matavimų ir kadastro duomenų surinkimo taisyklėmis, kurias tvirtina Lietuvos Respublikos žemės ūkio ministras. Baigus statybą ir atlikus kadastrinius matavimus šie rodikliai gali turėti neesminių nukrypimų.

Statinio projekto vadovas

Audronė Sviklytė, kvalifikacijos atestato Nr. A 524
(vardas, pavardė, parašas, kvalifikacijos atestato arba pažymos Nr., data)

PP.18/08-A-TDP-AR	Lapas	Lapų
	2	6



I. BENDROJI DALIS (BD)

AIŠKINAMASIS RAŠTAS

I. PAŽINTINIAI DUOMENYS

Statinio projekto pavadinimas: Jonavos r., sav., Kulvos sen., Batėgalos k., Rodžių g.56 4601/0005:93, kitos (ūkio) paskirties pastato statybos projektas.

Statybos vieta: Jonavos r., sav., Kulvos sen., Batėgalos k., Rodžių g.56

Statinio kategorija: ypatingas statinys

Statinio projekto rūšis: statybos projektas (STR 1.01.08:2002 „Statinio statybos rūšys“);

Statinio paskirtis: (STR 1.01.03:2017 “Statinių klasifikavimas”);

Projekto rengėjas: UAB „FIDES“, Vytauto pr. 93-1, Kaunas;

Statytojas (užsakovas): R. K.;

Projekto rengimo pagrindas: projektavimo sutartis, projektavimo užduotis;

II. BENDRIEJI PROJEKTO DUOMENYS

Projektinių pasiūlymų rengimo pagrindas: Jonavos rajono bendrasis planas, žemės nuosavybės dokumentai ir patvirtinta projektinių pasiūlymų užduotis

Projektinių pasiūlymų paskirtis:

- ✓ Informuoti visuomenę apie statinio, kuriam Teritorijų planavimo įstatymo 20 straipsnyje nustatytais atvejais neparengti teritorijų planavimo dokumentai ir statyba konkrečiame sklype leidžiama, numatomą projektavimą;
- ✓ Išreikšti Statytojo (Užsakovo) sumanyto projektuoti statinio architektūros ir kitų pagrindinių sprendinių idėją;
- ✓ Specialiesiems architektūros reikalavimams nustatyti.

Projektiniai pasiūlymai atlikti prisilaikant šiuo metu galiojančių norminių reikalavimų bei sklypo naudojimo apribojimų.

A	2019	STATYBOS LEIDIMUI, STATYBAI		
LAIDA	IŠLEIDIMO DATA	LAIDOS STATUSAS, KEITIMO PRIEŽASTYS (JEI TAIKOMA)		
KVAL. PATV. DOK.	UAB FIDES VYTAUTO PR. 93-1, KAUNO M., KAUNO M. SAV., LT-44238		STATINIO PROJEKTO PAVADINIMAS: JONAVOS R. SAV., KULVOS SEN., BATĖGALOS K., RODŽIŲ G. 56, KAD. NR.4601/0005:39, KITOS (ŪKIO) PASKIRTIES PASTATO STATYBOS PROJEKTAS	
	PAREIGOS	VARDO, PAVARDĖS INICIAIAI	STATINIO NR. IR PAVADINIMAS	
A 524	PV	AUDRONĖ SVIKLYTĖ	01 - KITOS (ŪKIO) PASKIRTIES PASTATAS. STATYBOS PROJEKTAS	
	ARCH.	RITA ZANDAVIENĖ	DOKUMENTO PAVADINIMAS:	
			BENDROJI DALIS. AIŠKINAMASIS RAŠTAS	
PP	STATYTOJO / UŽSAKOVO INICIAIAI		LAPAS	LAPŲ
	R.K.		18/08 - 01 - PP.TDP - BD - A - AR	1
			1	1



III. ŽEMĖS SKLYPO BENDRI DUOMENYS

Rekonstruojamas statinys yra sklype, adresu Jonavos r., sav., Kulvos sen., Batėgalos k., Rodžių g.56, sklypo kadastrinis numeris – 4601/0005:93;

Sklypo plotas – 0,4438 ha; sklypo savininkas – R.K.



lštrauka iš regia.lt

3.1. Šalia sklypo esantis užstatymas: planuojamo sklypo gretimoje teritorijoje – šiaurinėje ir vakarinėje pusėje esantis užstatymas gyvenamosios paskirties pastatai. Pietinėje ir rytinėje sklypo pusėje driekiasi Jonavos urėdijos miškas.

3.2. Duomenys pagal NT registrų centro išrašą apie žemės sklypą

Nekilnojamojo turto registre įregistruotas turtas, registro Nr.	44/2175969
Sudarymo data	2018-06-13
Adresas	Jonavos r., sav., Kulvos sen., Batėgalos k., Rodžių g.56
Žemės sklypo kadastro numeris	4601/005:93
Žemės sklypo plotas	0,4438 ha
Nuosavybė	R. K., Valstybinės žemės pirkimo - pardavimo sutartis
Specialiosios žemės sklypo naudojimo sąlygos	XLIX. Vandentiekio, lietaus ir fekalinės kanalizacijos tinklų ir įrenginių apsaugos zonos (plotas 0,0747 ha); VI. Elektros linijų apsaugos zonos (plotas 0,0135 ha); V. Aerodromo apsaugos zonos ir aerodromo sanitarinės apsaugos zonos (plotas 0,4438 ha); I. Ryšių linijų apsaugos zonos (plotas 0,0056 ha);
Daikto registravimas ir kadastro žymos	Suformuotas sujungimo būdu (daikto registravimas)

3.3. Žemės sklypo reljefas

Sklypo teritorijos reljefo altitudės kinta nuo 97,88 iki 99,89. Sklypo reljefas nekeičiamas. Saugotinių želdinių sklype nėra.

3.4. Kultūros paveldo vertybės

Sklypas nepatenka į kultūros objektų teritoriją ar vizualinę apsaugos zoną.

PP.18/08-A-TDP-AR	Lapas	Lapų
	4	6



3.5. Sklypo sprendiniai



Fragmentas iš regia.lt

Trumpas sklypo charakteristika:

Sklypas yra adresu Jonavos r., sav., Kulvos sen., Batėgalos k., Rodžių g.56, Sklypo unikalus Nr.: 4400-4777-9873, kadastrinis numeris –4601/0005:93;

Sklypo plotas.....4438 m²

Užstatymo plotas 899 m²

Užstatymo tankis..... 15 %

Užstatymo intensyvumas..... 20 %

Sklype yra esamas, užstatymas – gyvenamas namas – unikalus Nr. 4400-0189-8102, numeris inventoriniame plane 1A1/b, daržinė - unikalus Nr. 4400-0190-4174, numeris inventoriniame plane 2I1/m, tvartas - unikalus Nr. 4400-0190-416, numeris inventoriniame plane 3I1/b, viralinė - unikalus Nr. 4400-0190-4218, numeris inventoriniame plane 4I1/b, sandėlis – neįregistruotas, kiti inžineriniai statiniai - unikalus Nr. 4400-0190-4220. Visi statiniai nuosavybės teise priklauso savininkui (statybos projekto užsakovui (organizatoriui)), žemės sklypo savininkas – R. K., pagal sudarytą pirkimo – pardavimo sutartį.

Žemė sklypo paskirtis – Kita, naudojimo būdas – vienbučių ir dvibučių gyvenamųjų pastatų teritorijos.

Projektuojamų statinių išdėstymas sklype:

Kitos (ūkio) paskirties pastatas suprojektuotas pietrytinėje, centrinėje sklypo dalyje.

Statiny s suprojektuotas laikantis 3 metrų atstumo nuo sklypo ribų. Atstumas nuo pastato iki sklypo ribos šiaurės – rytų pusėje – 7,41 ir 12,10 m., pietvakarinėje pusėje – 14,62 ir 15,73 m., šiaurės – vakarų pusėje 57,82 ir 58,91 m., o pastato aukštingumas numatomas iki 8,54 m., o pietrytinėje pusėje - 41,88 ir 44,88 m.

Patekimas į pastatą suplanuotas iš šiaurės - vakarų ir pietrytinės sklypo pusių.

Pastato ir susisiekimo komunikacijų altitudžių parinkimas. Pastato grindų altitudė 100.14. Privažiavimo dangos prie pastato altitudė projektuojama ta pati, kaip ir pastato nulinė altitudė.

Susisiekimo komunikacijų altitudės parinktos, atsižvelgiant į esančias sklypo ir privažiavimo altitudes. Asfalto dangos privažiavimai projektuojami, kad būtų patogus privažiavimas prie pastato, lietaus vanduo nuo aikštelės nepatektų į pastato vidų.

Transportas, privažiavimai, dangos: autotransporto įvažiavimas į sklypą numatomas iš esamos Rodžių gatvės. Vadovaujantis STR 2.06.04:2014 "Gatvės ir vietinės reikšmės keliai. Bendrieji reikalavimai" XIII skyrių 107 p. 30 lentelę nustatytas minimalus automobilių stovėjimo vietų skaičius - 2 automobilių stovėjimo vietos.

PP.18/08-A-TDP-AR	Lapas	Lapų
	5	6



Vandens tiekimas ir nuotekų šalinimas. Esamas. Sudaryta 2016 m. rugsėjo 16 d. „Vandens tiekimo ir nuotekų tvarkymo paslaugų tiekimo sutartis“, Nr.280008.

Lietaus nuotėkos. Visos lietaus nuotekos nuo aikštelės ir stogo (lietvamzdžių pagalba) bus surenkamos ir išleidžiamos į gruntą.

Elektros tiekimas. Esamas. Sudaryta 2004 m. lapkričio 19 d. „Elektros energijos tiekimo (pardavimo) – vartojimo (pirkimo) sutartis“.

Ryšių tinklai. Nenumatomi.

Priešgaisriniai sprendiniai: gaisro plitimas į gretimus pastatus ribojamas išlaikant iki kaimyninių pastatų minimalų atstumą. Su gretimais pastatais sklype projektuojami objektai nesiriboja.

Želdiniai.

Sklype privalomas želdinių plotas nustatomas vadovaujantis Aplinkos Ministro įsakymu 2007 m. gruodžio 21 d. Nr. D1-694 „Atskirųjų rekreacinės paskirties želdynų plotų normos“.

Pagal šio įsakymo „Priklausomųjų želdynų norma (plotas) procentais nuo žemės sklypo ploto“ priedo lentelę, žemės sklypui, kurio naudojimo būdas - vienbučių ir dvibučių gyvenamųjų pastatų teritorijos – želdyno plotas nuo viso sklypo ploto 25%.

IV. STATINIO ARCHITEKTŪRA

4.1. Projektuojamo statinio funkcinė paskirtis:

Kitos (ūkio) paskirties pastatas stovi pietrytinėje, centrinėje sklypo dalyje. Pastatą sudaro viena patalpa. Statinyje planuojama laikyti ūkio techniką.

Pastato bendras plotas 606 kv.m, tūris 3401 m³, 8.54m iki kraigo (4,80 m iki karnyzo), didžiausi pastato išmatavimai plane 40.25m X 15.20m.

Pastatas suprojektuotas taip, kad įėjimai ir vartai būtų patogūs eksploatavimui ir patekimui į pastatą.

Į pastatą patenkama iš dviejų pusių, pasaulio šalių atžvilgiu iš vienos pusės, kuri yra sklypo šiaurės vakarų pusėje, iš kitos pusės – pietrytinėje sklypo pusėje.

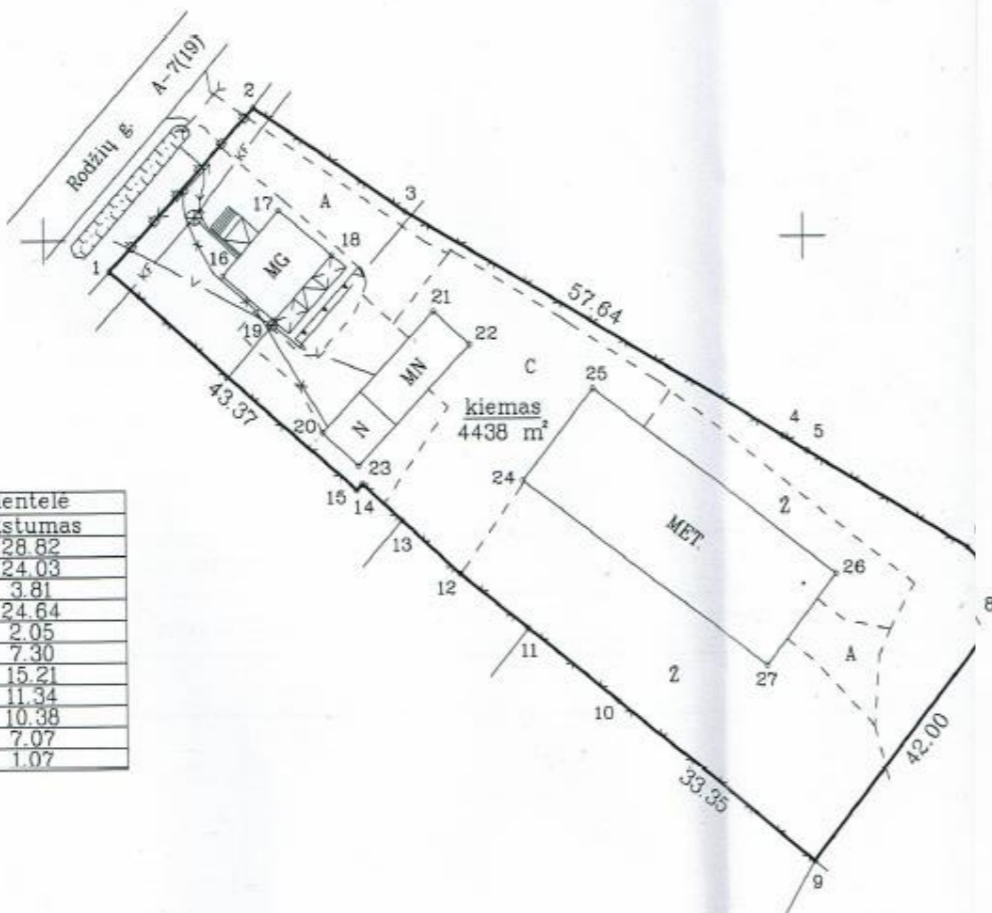
PP.18/08-A-TDP-AR	Lapas	Lapų
	6	6

Žemės sklypo išdėstymo schema



ŽEMĖS SKLYPO PLANAS M 1000

Sklypo plotas 4438 m²



Linijų anotacijų lentelė	
Gretimybė	Atstumas
1-2	28.82
2-3	24.03
4-5	3.81
5-6	24.64
6-7	2.05
7-8	7.30
10-11	15.21
11-12	11.34
12-13	10.38
13-14	7.07
14-15	1.07

SUTARTINIAI ŽENKLAI :

▽ riboženkliai

44/2145969

Kadastras:	vietovė	Batėgala	blokas	sklypas
Žemės sklypo kadastr. Nr.		4 6 0 1 0 0 0 5		93

Gatvė, namo Nr.	Rodžių g. 56
Kaimas (miestelis)	Batėgalos
Seniūnija	Kulvos
Miestas (rajonas)	Jonavos
Apskritis	Kauno

Gretimybė	Gretimo žemės sklypo kadastr. Nr.	Pastabos
1-2		Rodžių g.
2-9		Valstybinė žemė
9-11	4601/0005:89	
11-13		Valstybinė žemė
13-1	4601/0005:280	

ŽEMĖS SKLYPO RIBOS
PAŽYMETOS KADASTRO ŽEMĖLAPYJE
2017 m. 10 mėn. 06 d.
VI Registrų centro Kauno filialas
(parašas) Kadastro specialistas (Išrašas, pavardė)
Ieva Bekešūtė

Su paženklintomis vietovėse žemės sklypo ribomis, aprašytomis ... 2017 ... m. ... 04 ... mėn. 21 d. žemės sklypo paženklavimo-rodymo akte, ir nustatytu plotu sutinku:
Žemės savininkas (naudotojas):

..... Rimvydas Kukys 2017-04-28
(vardas, pavardė) (parašas) (data)

Nacionalinės žemės tarnybos prie Žemės ūkio ministerijos
..... Jonavos skyrius
Patikrino: VYRESN. SPEC. SAULIUS VAIŠVILA 2017-07-26
Suderino: Dyr. spec. S. VAIŠVILA Saulius Vaišvila 2017-07-26
(Pareigų pavadinimas) (Parašas) (Vardas ir pavardė) (data)
A.V. (jeigu reikalaujamas turėti antspaūdą nustatytas įstatymuose)

TopoEra UAB "TopoEra" Kaunas, Raudondvario pl. 150 - 201
į.k. 302570646, PVM: LT100006880711
kvalifikacijos Nr. 2M-M-1046 tel. 8-600-34111

Pareigos	Parašas	Vardas, pavardė	Data
Matininkas		Audrius Perminas	2017-04-26



ŽEMĖS SKLYPO PLANAS M 1:1000


Sklypo plotas 4438 m²

Žemės sklypo kadastro Nr. 46010005

KOORDINAČIŲ ŽINIARAŠTIS

Koordinacijų sistema LKS-94							
Taško Nr.	Kodas	X	Y	Taško Nr.	Kodas	X	Y
1	R	6100095.89	506908.70				
2	R	6100117.29	506928.01				
3	R	6100103.54	506947.72				
4	R	6100073.81	506997.10				
5	R	6100071.83	507000.35				
6	R	6100059.01	507021.39				
7	R	6100057.57	507022.85				
8	R	6100051.31	507026.61				
9	R	6100018.05	507000.96				
10	R	6100039.12	506975.11				
11	R	6100048.74	506963.33				
12	R	6100055.91	506954.55				
13	R	6100062.96	506946.93				
14	R	6100067.76	506941.74				
15	R	6100066.97	506941.02				
16	NK	6100095.17	506923.69				
17	NK	6100103.78	506931.17				
18	NK	6100097.85	506938.01				
19	NK	6100089.23	506930.48				
20	NK	6100074.54	506936.57				
21	NK	6100090.35	506951.27				
22	NK	6100086.01	506955.98				
23	NK	6100070.18	506941.28				
24	NK	6100068.10	506962.77				
25	NK	6100080.13	506972.08				
26	NK	6100055.69	507004.09				
27	NK	6100043.67	506994.79				

SKLYPO CENTRO KOORDINATĖS

Koordinacijų sistema	Koordinatės X/Y	Planšetės nomenklatūra
Sistema, kurioje vydyti matavimai	X=6100073 Y=506966	61/40
Valstybinė LKS-1994	X=6100073 Y=506966	61/40
Žiniaraštį sudarė 	Audrius Perminas (vardas ir pavardė)	2M-M-1046 (kvalifikacijos pažymėjimo Nr.)
		2017-04-28 (data)

Ištrauka iš Lietuvos Administracinių teisių pažeidimų kodekso:

112 straipsnis. Pastovių žemėnaudos riboženklų sunaikinimas arba gadinimas - užtraukia baudą nuo septyniiasdešimt iki vieno šimto keturiasdešimt eurų.

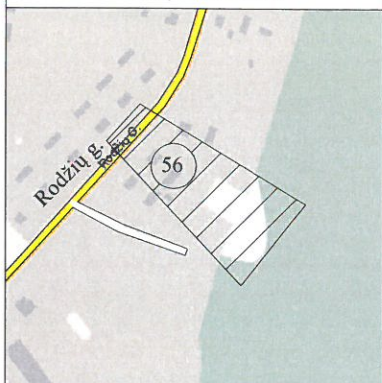
Duomenys apie žemės naudojimo apribojimus

Eil. Nr	Kodas	Apribojimai	Žemės plotas, m ²
1	2	3	4
1	1	I. Ryšių linijų apsaugos zonos	56
2	5	V. Aerodromų apsaugos ir sanitarinės apsaugos zonos	4438
3	6	VI. Elektros linijų apsaugos zonos	135
4	49	XLIX Vandentiekio, lietaus ir fekalinės kanalizacijos tinklų ir įrenginių apsaugos zonos	747

SERVITUTAS

Eil. Nr	Kodas	Servituto rūšis	Plotas, m ²

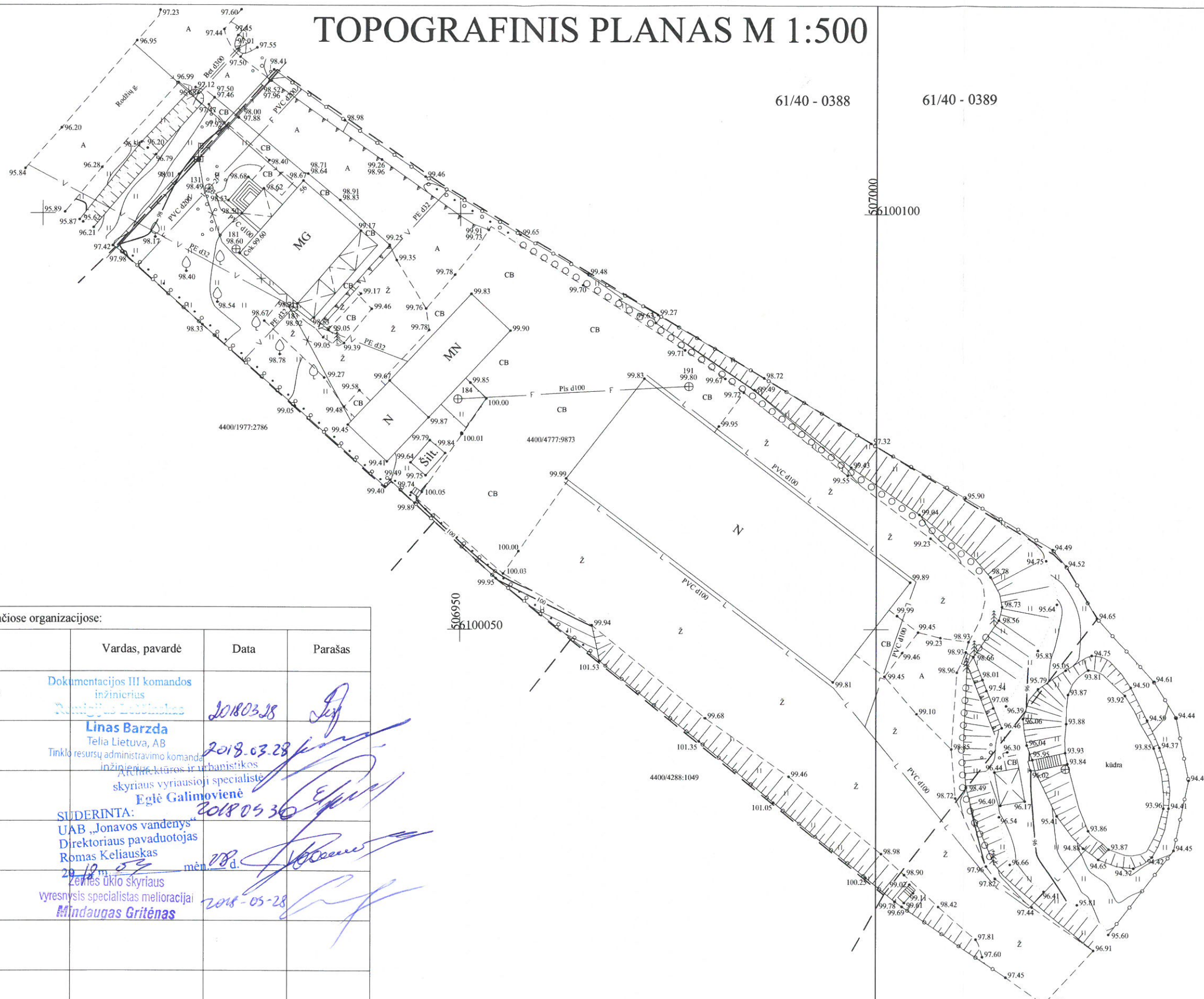
Topografavimo darbų teritorijos išsidėstymo schema



TOPOGRAFINIS PLANAS M 1:500

61/40 - 0388

61/40 - 0389



Topografinio plano pilnumas suderintas sekančiose organizacijose:

Nr.	Organizacijos pavadinimas	Vardas, pavardė	Data	Parašas
1.	AB „Energijos skirstymo operatorius“	Dokumentacijos III komandos inžinierius <i>Romijus Leščinskas</i>	20180328	<i>[Signature]</i>
2.	AB „Telia Lietuva“	Linas Barzda Telia Lietuva, AB Tinklo resursų administravimo komanda	2018-03-28	<i>[Signature]</i>
3.	Jonavos r. sav. urbanistikos skyrius	inžinierius, kūrėjas ir urbanistikos skyriaus vyriausioji specialistė Eglė Galimovienė	20180530	<i>[Signature]</i>
4.	UAB „Jonavos vandenys“	SUDERINTA: UAB „Jonavos vandenys“ Direktorius pavaduotojas Romas Keliauskas	2018 m. 05 mėn. 28 d.	<i>[Signature]</i>
5.		Žemės ūkio skyriaus Vyresnysis specialistas melioracijai Mindaugas Gritėnas	2018-05-28	<i>[Signature]</i>
6.				
7.				

61/39 - 0008

OBJEKTAS Adresas: Rodžių g. 56, Batėgala, Kulvos sen., Jonavos r. sav.

KOORDINAČIŲ SISTEMA: LKS-94

AUKŠČIŲ SISTEMA: LAS07

GEODEZININKAS

Kvalifikacijos pažymėjimo Nr. 1GKV-1521


VARDAS IR PAVARDĖ

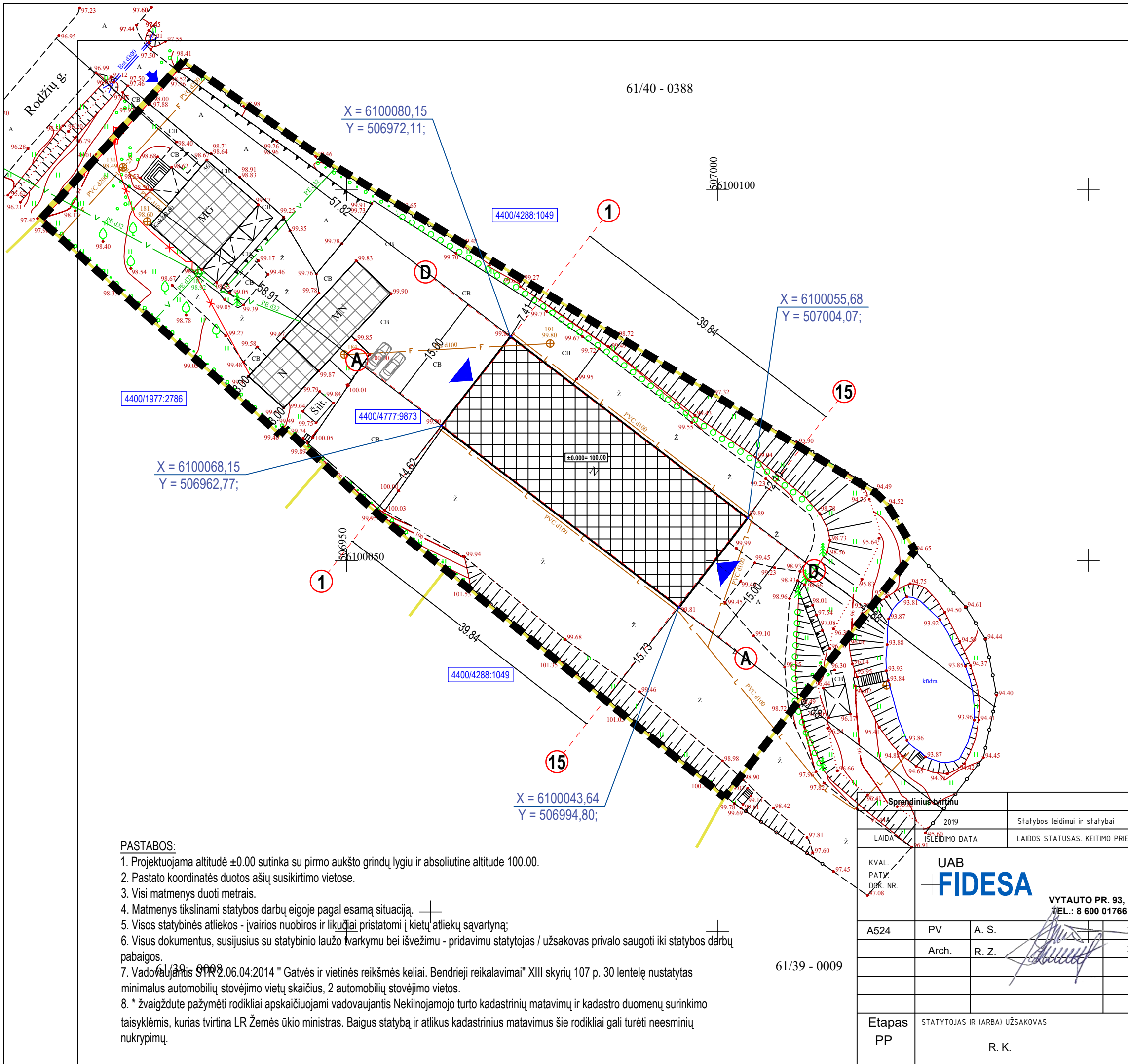
PARAŠAS

DATA

Tomas Jasevičius

2018-03-28





BENDRIEJI TECHNINIAI RODIKLIAI

EIL. NR.	PAVADINIMAS	MATO VNT.	RODIKLIŲ REIKŠMĖS	
			prieš rekonstrukciją	po rekonstrukcijos
	Sklypo plotas	m ²	4438	4438
	Sklypo užstatymo tankumas	%	15	15
	Sklypo užstatymo intensyvumas	%	20	20
	Statiniai užimtas žemės plotas	m ²	644.22	899
KITOS PASKIRTIES (ŪKIO) PASTATAS				
1	Bendras plotas*	m ²	378,00	606,00
	Naudingas plotas*	m ²	---	---
	Pastato tūris*	m ³	---	3401
	Aukštų skaičius*	vnt.	1	1
	Pastato aukštis*	m	8,45	8,45
	Pastato atsparumas ugniai (I, II ar III)	MJ/m	II	II

KOORDINATĖS AŠIŲ SUSIKIRTIMO VIETOJE

AŠIŲ SUSIKIRTIMAS	KOORDINATĖS	
	X	Y
D / 1	X = 6100080,15	Y = 506972,11
D / 15	X = 6100055,68	Y = 507004,07
A / 15	X = 6100043,64	Y = 506994,80
A / 1	X = 6100068,15	Y = 506962,77

GYVENAMOSIOS PASKIRTIES (VIENO BUTO) NAMAS

GYVENAMOSIOS PASKIRTIES (VIENO BUTO) NAMAS	X	Y
D / 1	X = 6100080,15	Y = 506972,11
D / 15	X = 6100055,68	Y = 507004,07
A / 15	X = 6100043,64	Y = 506994,80
A / 1	X = 6100068,15	Y = 506962,77

SUTARTINIAI ŽYMĖJIMAI

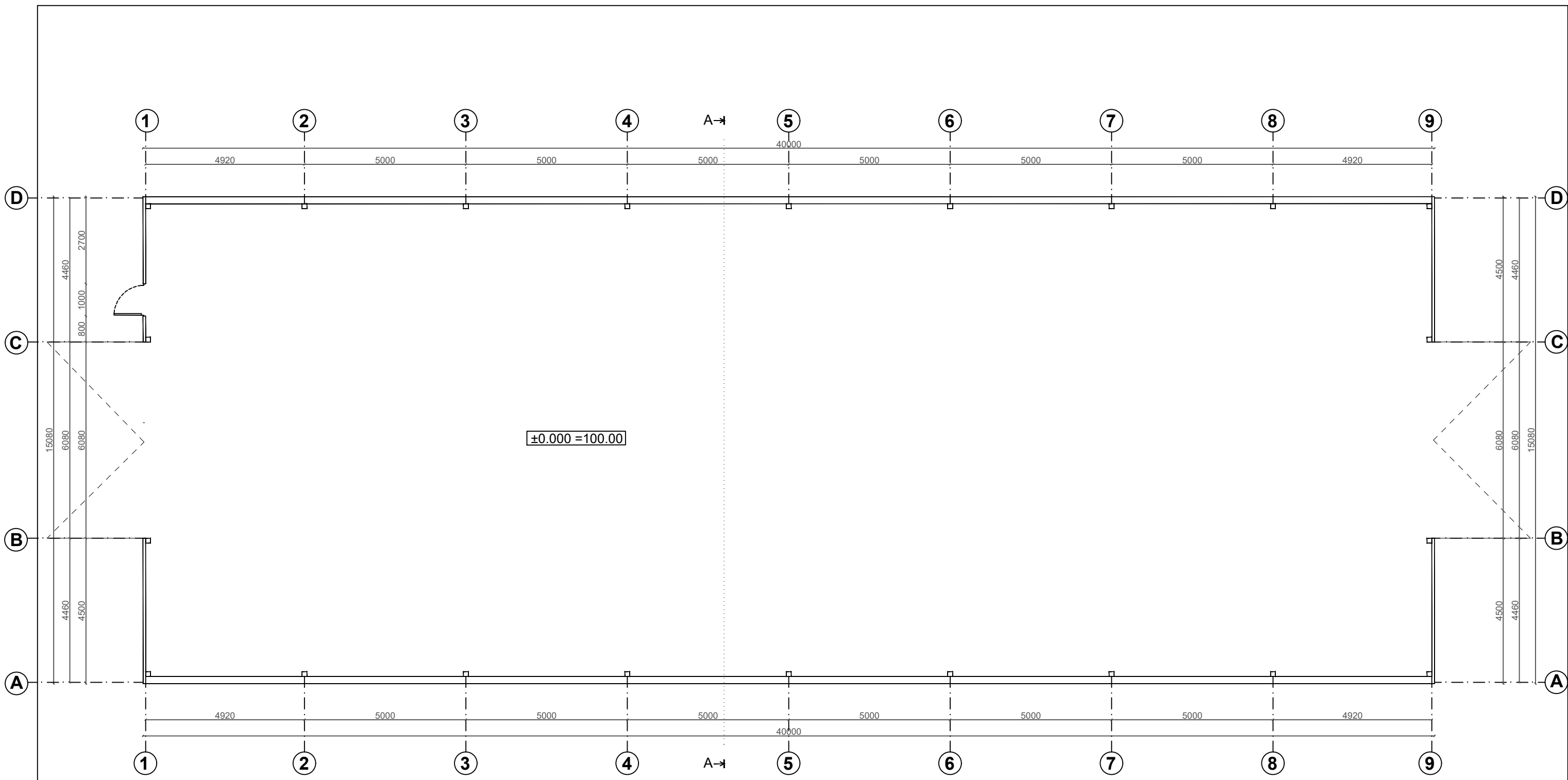
- Sklypo riba
- Registruotos sklypų ribos
- Patekimas į sklypą
- Patekimas į namą

PASTABOS:

1. Projektuojama altitudė ±0.00 sutinka su pirmo aukšto grindų lygiu ir absoliutine altitudė 100.00.
2. Pastato koordinatės duotos ašių susikirtimo vietose.
3. Visi matmenys duoti metrais.
4. Matmenys tikslinami statybos darbų eigoje pagal esamą situaciją.
5. Visos statybinės atliekos - įvairios nuobiros ir likučiai pristatomi į kietų atliekų sąvartyną.
6. Visus dokumentus, susijusius su statybinio lauko tvarkymu bei išvežimu - pridavimu statytojas / užsakovas privalo saugoti iki statybos darbų pabaigos.
7. Vadovaujantis STR 2.06.04:2014 "Gatvės ir vietinės reikšmės keliai. Bendrieji reikalavimai" XIII skyrių 107 p. 30 lentelę nustatytas minimalus automobilių stovėjimo vietų skaičius, 2 automobilių stovėjimo vietos.
8. * Žvaigždute pažymėti rodikliai apskaičiuojami vadovaujantis Nekilnojamojo turto kadastrinių matavimų ir kadastro duomenų surinkimo taisyklėmis, kurias tvirtina LR Žemės ūkio ministras. Baigus statybą ir atlikus kadastrinius matavimus šie rodikliai gali turėti neesminių nukrypimų.

LAIKA		2019		Statybos leidimui ir statybai	
LAIKAS		2019		LAIKOS STATUSAS. KEITIMO PRIEŽASTIS (JEI TAIKOMA)	
KVAL. PATV. DOK. NR.	UAB FIDESA		STATINIO PROJEKTO PAVADINIMAS		
A524		PV	A. S.	Jonavos r.sav., Kulvos sen., Batėgalos k., žemės sklypo kad.Nr.:4601/0005:39, kitos (ūkio) paskirties pastato statybos projektas	
Arch.		R. Z.	2019	STATINIO NUMERIS IR PAVADINIMAS	
Etapas		STATYTOJAS IR (ARBA) UŽSAKOVAS		00 - kitos paskirties ūkinis pastatas. Statybos projektas	
PP		R. K.		DOKUMENTO PAVADINIMAS	
				SKLYPO SUTVARKYMO PLANAS, M1:500	
				DOKUMENTO ŽYMUO	
				1808-00-PP-BD.B-A-1	
				LAPAS	LAPŲ
				1	1

61/39 - 0009

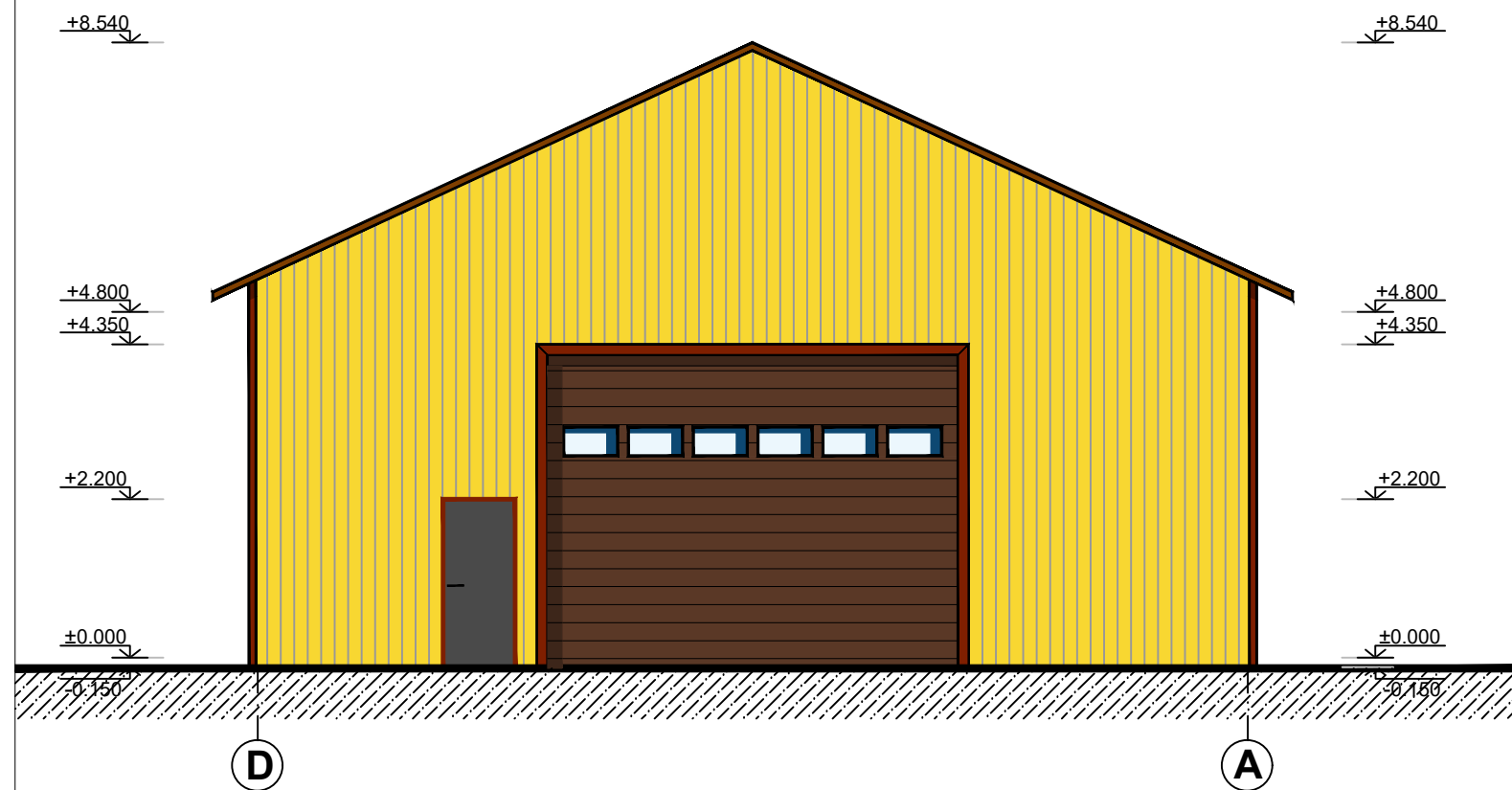
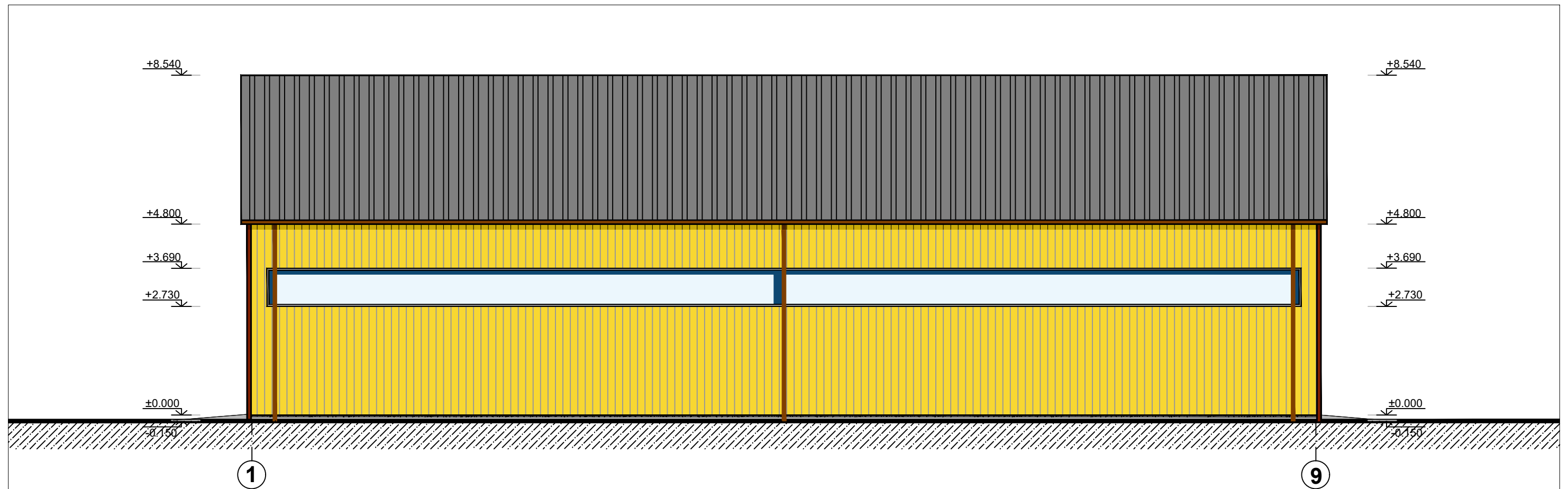


EKSPLIKACIJA

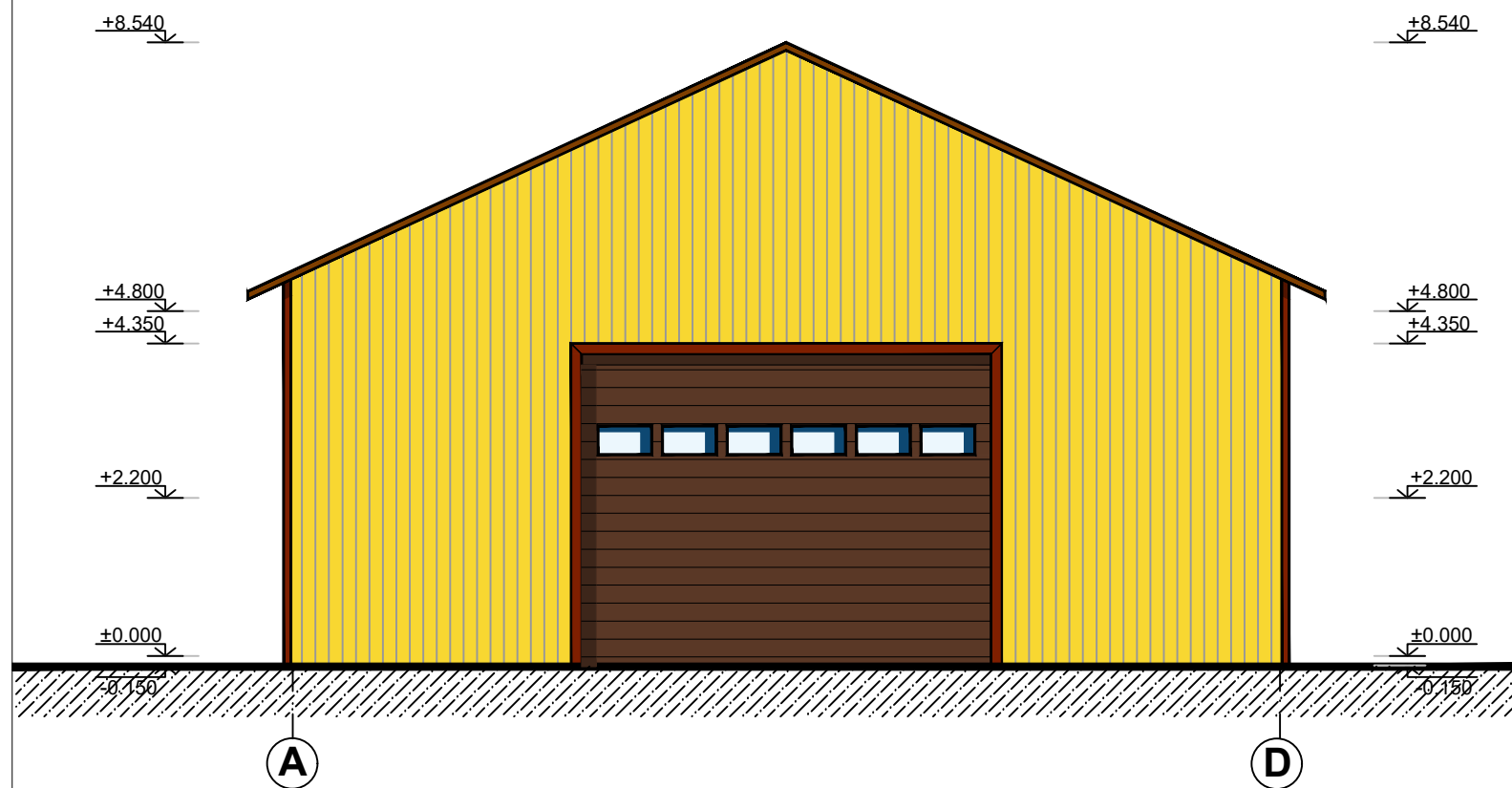
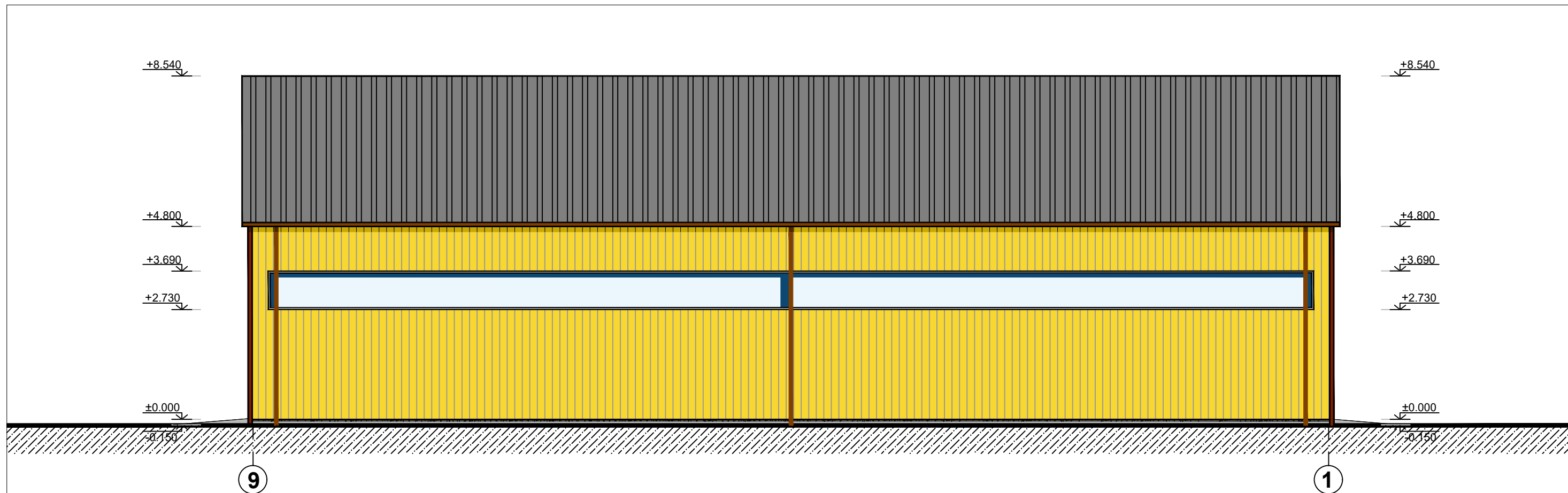
1. Sandėlis - 606 kv.m.

Užstatymo plotas - 612 kv.m.

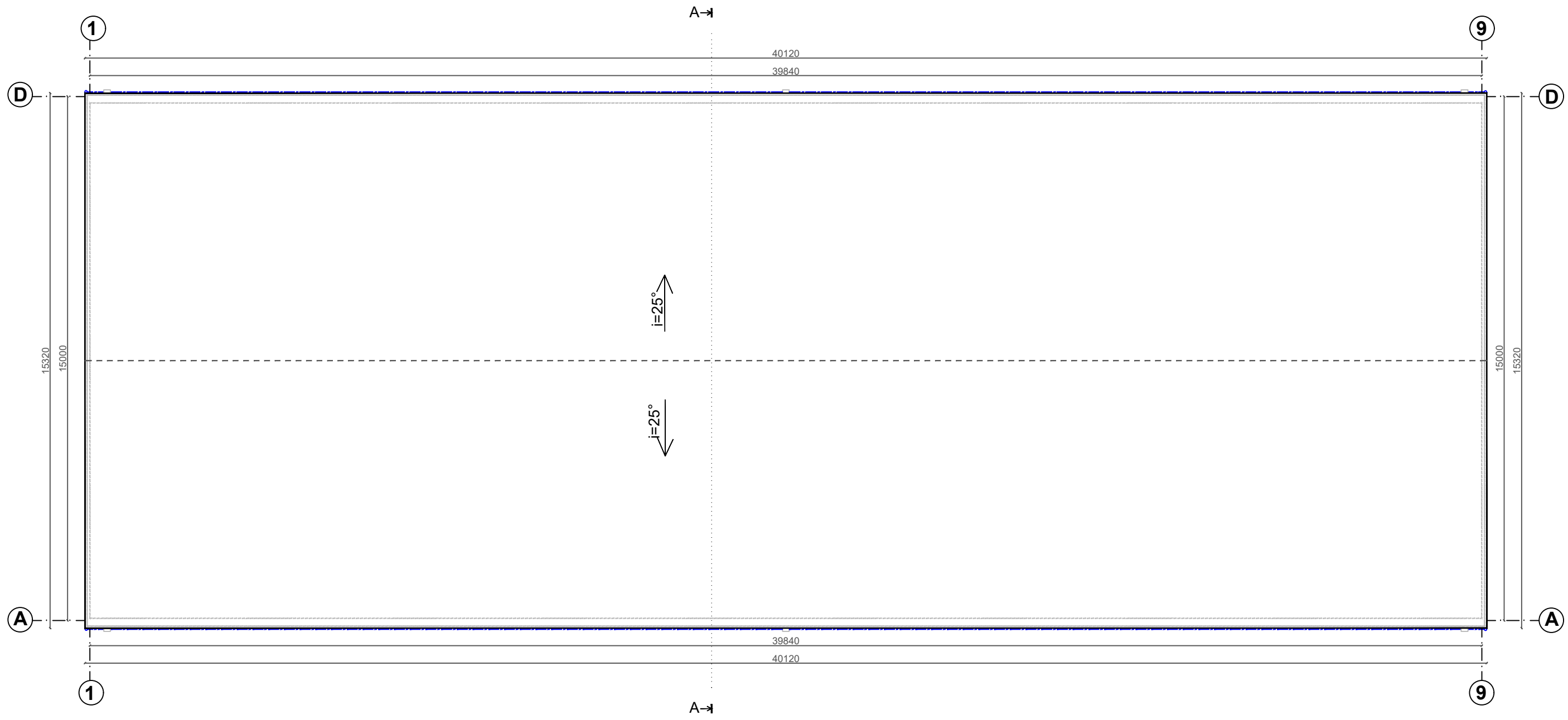
A	2019	BRĖŽINIO KEITIMAS IR TIRAŽAVIMAS BE ARCHITEKTO ARBA PROJEKTAVIMO ĮMONĖS SUTIKIMO DRAUDŽIAMAS	
Laida	Išleidimo data	Laidos statusas. Keitimo priežastis (jei taikoma)	
Atestato Nr.	UAB FIDESA VYTAUTO PR. 93, KAUNAS TEL.: 8 37321408		STATINIO PROJEKTO PAVADINIMAS: Jonavos r.sav., Kulvos sen., Batėgalos k., žemės skl.: kad.Nr.:4601/0005:39, kitos (ūkio) paskirties pastato statybos projektas
	PAREIGOS	VARDAS, PAVARDĖ	DATA
A524	PV	A. S.	2019
6115	ARCH.	R. Z.	2019
Stadija / Etapas PP	STATYTOJAS: R. K.		DOKUMENTO ŽYMUO: 1808-00-PP-BD.B-A-2
			Lapas Lapų 1 1
			STATINIO NR. IR PAVADINIMAS: 00-kitos paskirties ūkinis pastatas. Statybos projektas.
			DOKUMENTO PAVADINIMAS: AUKŠTO PLANAS, M 1:120



A	2019	BRĖŽINIO KEITIMAS IR TIRAŽAVIMAS BE ARCHITEKTO ARBA PROJEKTAVIMO ĮMONĖS SUTIKIMO DRAUDŽIAMAS		
Laida	Išleidimo data	Laidos statusas. Keitimo priežastis (jei taikoma)		
Atestato Nr.	UAB FIDESA		STATINIO PROJEKTO PAVADINIMAS:	
	VYTAUTO PR. 93, KAUNAS TEL.: 8 37321408		Jonavos r.sav., Kulvos sen., Batėgalos k., žemės skl.: kad.Nr.:4601/0005:39, kitos (ūkio) paskirties pastato statybos projektas	
	PAREIGOS	VARDAS, PAVARDĖ	DATA	STATINIO NR. IR PAVADINIMAS:
A524	PV	A. S.	2019	00-kitos paskirties ūkinis pastatas. Statybos projektas.
6115	ARCH.	R. Z.	2019	DOKUMENTO PAVADINIMAS:
				FASADŲ 1 - 11, D - A PLANAI, M 1:100
Stadija / Etapas PP	STATYTOJAS:		DOKUMENTO ŽYMUO:	Lapas
	R. K.		18/08 - 00 - PP - BD.B - A - 3	Lapų
				1 1



A	2019	BRĖŽINIO KEITIMAS IR TIRAŽAVIMAS BE ARCHITEKTO ARBA PROJEKTAVIMO ĮMONĖS SUTIKIMO DRAUDŽIAMAS		
Laida	Išleidimo data	Laidos statusas. Keitimo priežastis (jei taikoma)		
Atestato Nr.	UAB FIDESA		STATINIO PROJEKTO PAVADINIMAS:	
	VYTAUTO PR. 93, KAUNAS TEL.: 8 37321408		Jonavos r.sav., Kulvos sen., Batėgalos k., žemės skl.: kad.Nr.:4601/0005:39, kitos (ūkio) paskirties pastato statybos projektas	
	PAREIGOS	VARDAS, PAVARDĖ	DATA	STATINIO NR. IR PAVADINIMAS:
A524	PV	A. S.	2019	00-kitos paskirties ūkinis pastatas. Statybos projektas.
6115	ARCH.	R. Z.	2019	DOKUMENTO PAVADINIMAS:
				FASADŲ 11 - 1, A - D PLANAI, M 1:100
Stadija / Etapas PP	STATYTOJAS:		DOKUMENTO ŽYMUO:	Lapas
	R. K.		18/08 - 00 - PP - BD. B - A - 4	Lapų
				1
				1



A	2019	BRĖŽINIO KEITIMAS IR TIRAŽAVIMAS BE ARCHITEKTO ARBA PROJEKTAVIMO ĮMONĖS SUTIKIMO DRAUDŽIAMAS		
Laida	Išleidimo data	Laidos statusas. Keitimo priežastis (jei taikoma)		
Atestato Nr.	UAB FIDESA VYTAUTO PR. 93, KAUNAS TEL.: 8 37321408			STATINIO PROJEKTO PAVADINIMAS: Jonavos r.sav., Kulvos sen., Batėgalos k., žemės skl.: kad.Nr.:4601/0005:39, kitos (ūkio) paskirties pastato statybos projektas
				STATINIO NR. IR PAVADINIMAS: 00-kitos paskirties ūkinis pastatas. Statybos projektas.
A524	PV	A. S.	<i>[Signature]</i>	2019
6115	ARCH.	R. Z.	<i>[Signature]</i>	2019
DOKUMENTO PAVADINIMAS: STOGO PLANAS, M 1:120				Laida A
Stadija / Etapas PP	STATYTOJAS: R. K.			DOKUMENTO ŽYMUO: 18/08 - 00 - PP - BD.B - A - 5
				Lapas 1
				Lapų 1