



**ŠAUDYKLOS PLĖTRA
UAB „MEDŽIOKLĖ IR ŠAUDYMAS“
JANČIŪNŲ K., ŠVENČIONIŲ SEN., ŠVENČIONIŲ R. SAV.**

Planuojamos ūkinės veiklos vieta (adresas): Jančiūnų k., Švenčionių sen., Švenčionių r. sav.

**INFORMACIJA PLANUOJAMOS ŪKINĖS VEIKLOS
ATRANKAI DĖL POVEIKIO APLINKAI VERTINIMO**

PAV dokumentų rengėjas	PŪV Organizatorius
MB „Aplinkosaugos specialistai“ Laisvės pr. 58-512, Vilnius. tel.: 867240032, el. paštas: tomas@aplinkosaugospecialistai.lt.	UAB “ MEDŽIOKLĖ IR ŠAUDYMAS ” A. Rymo g. 10 Švenčionys tel.: Tel.: +370 69558738 el. paštas: medziokleirsaudymas@gmail.com

Patvirtiname, kad pateikta informacija yra teisinga

Direktorius Tomas Semėnas

Direktorius Deividas Maminskas

Vilnius, 2019

TURINYS

I. INFORMACIJA APIE PLANUOJAMOS ŪKINĒS VEIKLOS ORGANIZATORIŪ....	3
II. PLANUOJAMOS ŪKINĒS VEIKLOS APRAŠYMAS.....	3
III. PLANUOJAMOS ŪKINĒS VEIKLOS VIETA.....	9
IV. GALIMO POVEIKIO APLINKAI RŪŠIS IR APIBŪDINIMAS.....	24
V. PRIEDAI.....	28

I. INFORMACIJA APIE PLANUOJAMOS ŪKINĖS VEIKLOS ORGANIZATORIŲ

Planuojamos ūkinės veiklos (Šaudyklos plėtra) atranka parengta Planuojamos ūkinės veiklos atrankos dėl poveikio aplinkai vertinimo tvarkos aprašu (toliau - Aprašas), patvirtintu LR aplinkos ministro 2017 m. spalio 16 d. įsakymu Nr. D1-845 (TAR, 2017-10-17, Nr. 16397) bei šio Aprašo aktualiomis redakcijomis (jei jų yra).

1. Planuojamos ūkinės veiklos organizatoriaus kontaktiniai duomenys (vardas, pavardė; įmonės pavadinimas; adresas, telefonas, el. paštas).

UAB "MEDŽIOKLĖ IR ŠAUDYMAS" A. Rymo g. 10 Švenčionys tel.: Tel.: +370 69558738, el. paštas: medziokleirsaudymas@gmail.com.

2. Tais atvejais, kai atrankos informaciją teikia PAV dokumentų rengėjas, pateikiami jo kontaktiniai duomenys (vardas, pavardė; įmonės pavadinimas; adresas, telefonas, el. paštas).

Atrankos dokumentų rengėjas MB „Aplinkosaugos specialistai“ Laisvės pr. 58-512, Vilnius. tel.: 867240032, el. paštas: tomas@aplinkosaugospecialistai.lt.

II. PLANUOJAMOS ŪKINĖS VEIKLOS APRAŠYMAS

3. Planuojamos ūkinės veiklos pavadinimas, nurodant atrankos dėl PAV atlikimo teisinį pagrindą (Lietuvos Respublikos planuojamos ūkinės veiklos poveikio aplinkai vertinimo įstatymo 2 priedo punktą (-us)).

UAB "MEDŽIOKLĖ IR ŠAUDYMAS" šaudyklos plėtra, adresu: Jančiūnų k., Švenčionių sen., Švenčionių r. sav.

Žemės sklype (kad. Nr.: 8657/0001:529) esančiame Jančiūnų k., Švenčionių sen., Švenčionių r. sav. yra plečiama šaudykla, dabartinis šaudyklos užimamas plotas yra apie 0,5 ha, joje yra suformuoti du pylimai (apsauginiai) 8,5 metrų pločio, 3,5 metru aukščio, pirmojo pylimo ilgis 70 metrų antrojo 50 metrų. Teritorijoje yra įrengtas bio tualetas, šaudymo zonoje yra sumontuota laikina pavėsinė, įrengtos šiukšliadėžės. Už taikinių sumontuota laikina apsauginė tvora.

Šiame sklype numatoma išplėsti šaudyklos teritoriją iki 8,8985 ha. Teritorijoje numatoma įrengti standinio šaudymo aikštelę ir papildomai įrengti dvi šaudymo zonas su pylimais. Abiejų šaudymo zonų pylimų ilgis iki 70 metru plotis iki 15 metru. Teritorijoje planuojama įrengti buitinių nuotekų surinkimo talpyklą, įvesti elektros įvadą, infrastruktūrai plėsti norma įrengti takelius po sklypą iš akmens skaldos, įrengti polinių namelių zona.

Stendinio šaudymo aikštelė - molinių skrendančiu taikinių aikštelė, taikinyš yra metamas į toli nuo šaulio ir skrieja iki 55 metrų. Molinis taikinyš tai iš aplinkai nepavojingu medžiagų sukurtas skrendantis taikinyš, aplinkoje iširstantis ir nekeliantis pavojaus aplinkai bei florai faunai.

UAB "MEDŽIOKLĖ IR ŠAUDYMAS" planuojama poveikio aplinkai vertinimo atranka atliekama vadovaujantis PAV įstatymo 2 priedo 12.4 punkto. "teminių parkų (pvz., zoologijos sodų, golfo laukų, teniso kortų, šaudyklų ir pan.), kurių plotas 1 ha ar didesnis, įrengimas.:

2016 06 13 Aplinkos apsaugos agentūra raštu Nr. (28.7)-A4-6138 priėmė sprendimą, kad šaudyklai, žemės sklype (kad. Nr. 8657/0001:529) Jančiūnų k., Švenčionių sen., Švenčionių r., Įstatymo nuostatos netaikomos, todėl PAV procedūrų atlikti nereikia. Raštas pateikiamas 2 priede.

4. Planuojamos ūkinės veiklos fizinės charakteristikos: žemės sklypo plotas ir planuojama jo naudojimo paskirtis ir būdas (būdai), funkcinės zonos, planuojamas užstatymo plotas, numatomi statiniai, įrenginiai ir jų paskirtys, reikalinga inžinerinė infrastruktūra (pvz., inžineriniai tinklai (vandentiekio, nuotekų šalinimo, šilumos, energijos ir kt.), susisiekiimo komunikacijos, kai tinkama, griovimo darbų aprašymas.

UAB "MEDŽIOKLĖ IR ŠAUDYMAS" Jančiūnų k., Švenčionių sen., Švenčionių r. sav. Žemės sklypo kadastrinis Nr. 8657/0001:529. Pagrindinė naudojimo paskirtis: žemės ūkio. Žemės sklypo naudojimo būdas: kiti žemės ūkio paskirties žemės sklypai. Žemės sklypo plotas: 8,8985 ha. Žemės ūkio naudmenų plotas viso: 2,2747 ha, iš jo ariamos žemės plotas: 2,2747 ha. Kelių plotas 0,0425 ha. Kitos žemės plotas 6,5813 ha. Sklypas nuosavybės teise priklauso Rokui Zabielai ir Akvilinai Zabielienei. Žemės sklypas išnuomotas iki 2027 metų kovo 16 d. Žemės sklypo nuomos sutartis pateikiama 1 priede.

Šiame sklype numatoma išplėsti šaudyklos teritoriją iki 8,8985 ha. Teritorijoje numatoma įrengti stendinio šaudymo aikštelę ir papildomai įrengti dvi šaudymo zonas su pylimais. Abiejų šaudymo zonų pylimų ilgis iki 70 metrų plotis iki 15 metrų. Teritorijoje planuojama įrengti buitinių nuotekų surinkimo talpyklą, įvesti elektros įvadą, infrastruktūrai plėsti norma įrengti takelius po sklypą iš akmens skaldos, įrengti polinių namelių zona.

5. Planuojamos ūkinės veiklos pobūdis: produkcija, technologijos ir pajėgumai (planuojant esamos veiklos plėtrą, nurodyti ir vykdomos veiklos technologijas ir pajėgumus).

UAB "MEDŽIOKLĖ IR ŠAUDYMAS" Žemės sklype (kad. Nr.: 8657/0001:529) esančiame Jančiūnų k., Švenčionių sen., Švenčionių r. sav. yra plečiama šaudykla, dabartinis šaudyklos

užimamas plotas yra apie 0,5 ha, joje yra suformuoti du pylimai (apsauginiai) 8,5 metrų pločio, 3,5 metru aukščio, pirmojo pylimo ilgis 70 metrų antrojo 50 metrų. Teritorijoje yra įrengtas bio tualetas, šaudymo zonoje yra sumontuota laikina pavėsinė, įrengtos šiukšliadėžės. Už taikinių sumontuota laikina apsauginė tvora.

Šiame sklype numatoma išplėsti šaudyklos teritoriją iki 8,8985 ha. Teritorijoje numatoma įrengti steninio šaudymo aikštelę ir papildomai įrengti dvi šaudymo zonas su pylimais. Abiejų šaudymo zonų pylimų ilgis iki 70 metrų plotis iki 15 metrų. Teritorijoje planuojama įrengti buitinių nuotekų surinkimo talpyklą, įvesti elektros įvadą, infrastruktūrai plėsti norma įrengti takelius po sklypą iš akmens skaldos, įrengti polinių namelių zona.

6. Žaliavų naudojimas; cheminių medžiagų ir preparatų (mišinių) naudojimas, įskaitant ir pavojingų cheminių medžiagų ir preparatų (cheminių mišinių) naudojimą (nurodant jų pavojingumo klasę ir kategoriją); radioaktyviųjų medžiagų naudojimas; pavojingųjų (nurodant pavojingųjų atliekų technologinius srautus) ir nepavojingųjų atliekų (nurodant atliekų susidarymo šaltinį arba atliekų tipą) naudojimas; planuojamos ūkinės veiklos metu numatomas naudoti ir laikyti tokių žaliavų, medžiagų, preparatų (mišinių) ir atliekų kiekis.

UAB „MEDŽIOKLĖ IR ŠAUDYMAS“ neužsiima produkcijos gamyba, todėl žaliavos, nebus naudojamos.

7. Gamtos išteklių (gyvosios ir negyvosios gamtos elementų) – vandens, žemės (jos paviršiaus ir gelmių), dirvožemio, biologinės įvairovės naudojimo mastas ir regeneracijos galimybės.

UAB „MEDŽIOKLĖ IR ŠAUDYMAS“ veikloje gamtos ištekliai nebus naudojami.

8. Duomenys apie energijos, kuro ir degalų naudojimą (planuojamas sunaudoti kiekis per metus).

Planuojamoje veikloje bus naudojama tik elektros energija patalpų, teritorijos apšvietimui ir elektros įrangos veikimui. Elektros energija bus tiekama iš esamų elektros tinklų.. Planuojamas energijos išteklių mastas pateikiamas lentelėje.

Energetiniai ir technologiniai ištekliai	Planuojamas sunaudojimas, matavimo vnt. (t, m ³ , KWh ir kt.)
1	2
Elektros energija	5000 KWh

9. Pavojingųjų, nepavojingųjų ir radioaktyviųjų atliekų susidarymas, nurodant atliekų susidarymo vietą, kokios atliekos susidaro (atliekų susidarymo šaltinis arba atliekų tipas), planuojamas jų kiekis, jų tvarkymas.

Tiek esamoje tiek planuojamoje išplėsti veikloje susidaro buitinės atliekos ir šovinių tūteles bei taikiniai po šaudymo pratybų ar varžybų. Visos susidariusios atliekos surenkamos į specialius uždarus konteinerius ir pridudamos atliekas tvarkančioms įmonėms.

Molinis taikiny, tai iš aplinkai nepavojingu medžiagų sukurtas skrendantis taikiny, aplinkoje iširstantis ir nekeliantis pavojaus aplinkai bei florai faunai.

10. Nuotekų susidarymas, preliminarus jų kiekis ir užterštumas, jų tvarkymas.

UAB "MEDŽIOKLĖ IR ŠAUDYMAS" yra įrengti biotualetai. Esamoje ir planuojamoje veiklose susidarys tik buitinės nuotekos. Pagal poreikį buitinės nuotekos bus išsiurbiamos ir asenizacinėmis mašinomis išvežamos į Švenčionių miesto valymo įrenginius.

11. Cheminės taršos susidarymas (oro, dirvožemio, vandens teršalų, nuosėdų susidarymas, preliminarus jų kiekis ir teršalų skaičiavimai, atitiktis ribiniams dydžiams) ir jos prevencija.

UAB "MEDŽIOKLĖ IR ŠAUDYMAS" tiek esamoje veikloje tiek planuojamoje išplėsti veikloje cheminės taršos nesusidarys.

12. Taršos kvapais susidarymas (kvapo emisijos, teršalų skaičiavimai, atitiktis ribiniams dydžiams) ir jos prevencija.

UAB "MEDŽIOKLĖ IR ŠAUDYMAS" tiek esamoje veikloje tiek planuojamoje išplėsti veikloje teršalų ir kvapų nesusidarys.

13. Fizinės taršos susidarymas (triukšmas, vibracija, šviesa, šiluma, jonizuojančioji ir nejonizuojančioji (elektromagnetinė) spinduliuotė ir stacionarių triukšmo šaltinių emisijos, teršalų skaičiavimai, atitiktis ribiniams dydžiams) ir jos prevencija.

UAB „MEDŽIOKLĖ IR ŠAUDYMAS“ šaudymo pratybų ar varžybų metu susidarys momentinis triukšmo lygis. Kadangi šaudymo aikštelėse bus įrengti pylimai, o aplink teritoriją yra miškai, triukšmo lygis prie artimiausių gyvenamųjų namų, kurie yra už 420 metrų, neviršys Lietuvos higienos normose HN 33:2011 „Triukšmo ribiniai dydžiai gyvenamuosiuose ir visuomeninės paskirties pastatuose bei jų aplinkoje“ nustatytų ribinių dydžių.

Vykdamas šaudyklos veiklą kitos fizinės taršos nesusidarys.

14. Biologinės taršos susidarymas (pvz., patogeniniai mikroorganizmai, parazitiniai organizmai) ir jos prevencija.

Esamos ir planuojamos ūkinės veiklos metu biologinės taršos nesusidarys.

15. Planuojamos ūkinės veiklos pažeidžiamumo rizika dėl ekstremaliųjų įvykių (pvz., gaisrų, didelių avarių, nelaimių (pvz., potvynių, jūros lygio kilimo, žemės drebėjimų)) ir (arba) susidariusių ekstremaliųjų situacijų, įskaitant tas, kurias gali lemti klimato kaita; ekstremaliųjų įvykių ir ekstremaliųjų situacijų tikimybė ir jų prevencija.

Planuojamos ūkinės veiklos galimų gaisrų ar kitų ekstremaliųjų situacijų (avarijų) tikimybė maža. Visoje teritorijoje bus laikomasi visų gaisrinės saugos reikalavimų, parengtos ir su valstybinės priešgaisrinės priežiūros pareigūnais suderintos gaisrinės saugos instrukcijos, remiantis Bendrosiomis gaisrinės saugos taisyklėmis (Žin., 2010, Nr. 99-5167). Personalas instrukuotas gaisrinės saugos klausimais, paskirtas atsakingas asmuo, patalpose įrengta priešgaisrinė signalizacija ir saugomos visos reikalingos priemonės gaisrui gesinti.

16. Planuojamos ūkinės veiklos rizika žmonių sveikatai (pvz., dėl vandens, žemės, oro užterštumo, kvapų susidarymo).

Planuojama ūkinė veikla t.y. šaudyklos įrengimas neturės įtakos vandens ar oro užterštumui.

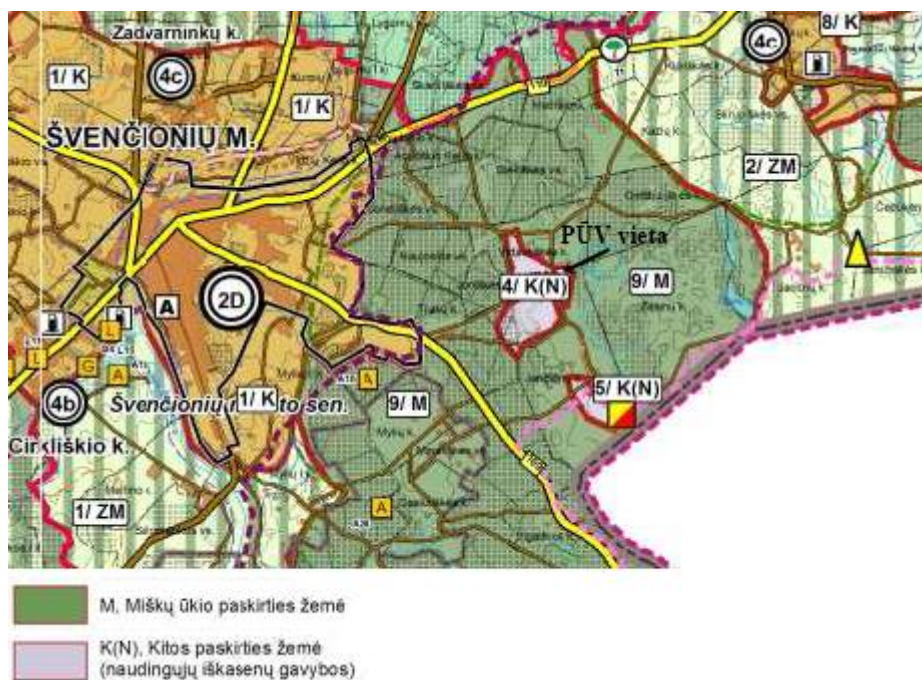
Pagal Lietuvos Respublikos Vyriausybės 1992 m. gegužės 12 d. nutarimą Nr. 343 „Dėl specialiųjų žemės ir miško naudojimo sąlygų patvirtinimo“ ir Lietuvos respublikos sveikatos apsaugos ministro 2004 m. rugpjūčio 19 d. įsakymą Nr. V-586 „Dėl sanitarinės apsaugos zonų ribų nustatymo ir režimo taisyklių patvirtinimo“ šaudykloms sanitarinė apsaugos zona nenustatoma.

Rekreacinės aplinkos sanitarinės apsauginės zonos ribose nėra.

17. Planuojamos ūkinės veiklos sąveika su kita vykdoma ūkine veikla ir (ar) pagal teisės aktų reikalavimus patvirtinta ūkinės veiklos plėtra (pvz., pagal patvirtintų ir galiojančių teritorijų planavimo dokumentų sprendinius) gretimuose žemės sklypuose ir (ar) teritorijose (tiesiogiai besiribojančiose arba esančiose netoli planuojamos ūkinės veiklos vietos, jeigu dėl planuojamos ūkinės veiklos masto jose tikėtinas reikšmingas poveikis aplinkai). Galimas trukdžių susidarymas (pvz., statybos metu galimi transporto eismo ar komunalinių paslaugų tiekimo sutrikimai).

UAB “MEDŽIOKLĖ IR ŠAUDYMAS” planuojama ūkinė veikla, šaudyklos plėtra, susijusi su pagrindine ir jau vykdoma veikla. Šiuo metu šaudyklos veikla vykdoma dalyje sklypo ir užima 0,5 ha. Planuojamos išplėsti veiklos teritorija užims 8,8985 ha. Sąveikos su kita planuojama ūkine veikla nenumatoma.

Pagal Švenčionių rajono bendrąjį planą įmonės teritorija patenka į 4/K(N) žemės naudojimo zoną, kurioje pagrindinė (vyraujanti) yra kitos paskirties žemė (naudingųjų iškasenų gavybos) ir 9/M žemės naudojimo zoną, kurioje pagrindinė (vyraujanti) žemės naudojimo paskirtis yra miškų ūkio paskirties žemė. Ištrauka iš Švenčionių rajono bendrojo plano pateikiama 1 pav.



1 pav. Ištrauka iš Švenčionių rajono teritorijos bendrojo plano.

18. Planuojamos ūkinės veiklos vykdymo terminai ir eiliškumas (pvz., teritorijos parengimas statybai, statinių statybų pradžia, technologinių linijų įrengimas, teritorijos sutvarkymas).

Pagrindinė veikla (šaudykla) jau vykdoma. Šiuo metu šaudymo pratybos ir varžybos vykdomos 0,5 ha teritorijoje. Artimiausiu metu sklype numatoma išplėsti šaudyklos teritoriją iki 8,8985 ha. Teritorijoje numatoma įrengti stendinio šaudymo aikštelę ir papildomai įrengti dvi šaudymo zonas su pylimais. Abiejų šaudymo zonų pylimų ilgis iki 70 metrų plotis iki 15 metrų. Teritorijoje planuojama įrengti buitinių nuotekų surinkimo talpyklą, įvesti elektros įvadą, infrastruktūrai plėsti norma įrengti takelius po sklypą iš akmens skaldos, įrengti polinių namelių zona.

2019 metais planuojama parengti teritoriją šaudyklos veiklai, įrengti pylimus. Papildomas šaudymo aikšteles planuojama įrengti 2019 metais.

III. PLANUOJAMOS ŪKINĖS VEIKLOS VIETA

19. Planuojamos ūkinės veiklos vieta (adresas) pagal Lietuvos Respublikos teritorijos administracinius vienetus, jų dalis, gyvenamąsias vietas (apskritis; savivaldybė; seniūnija; miestas, miestelis, kaimas ar viensėdis) ir gatvę; teritorijos, kurioje planuojama ūkinė veikla, žemėlapis su gretimybėmis ne senesnis kaip 3 metų (ortofoto ar kitame žemėlapyje, kitose grafinės informacijos pateikimo priemonėse apibrėžta planuojamos ūkinės veiklos teritorija, planų mastelis pasirenkamas atsižvelgiant į planuojamos ūkinės veiklos teritorijos ir teritorijų, kurias planuojama ūkinė veikla gali paveikti, dydžius); informacija apie teisę valdyti, naudoti ar disponuoti žemės sklypą ar teritorijas, kuriose yra planuojama ūkinė veikla (privati, savivaldybės ar valstybinė nuosavybė, nuoma pagal sutartį); žemės sklypo planas, jei parengtas.

UAB "MEDŽIOKLĖ IR ŠAUDYMAS" Jančiūnų k., Švenčionių sen., Švenčionių r. sav. Žemės sklypo kadastrinis Nr. 8657/0001:529. Pagrindinė naudojimo paskirtis: žemės ūkio. Žemės sklypo naudojimo būdas: kiti žemės ūkio paskirties žemės sklypai. Žemės sklypo plotas: 8,8985 ha. Žemės ūkio naudmenų plotas viso: 2,2747 ha, iš jo ariamos žemės plotas: 2,2747 ha. Kelių plotas 0,0425 ha. Kitos žemės plotas 6,5813 ha. Sklypas nuosavybės teise priklauso Rokui Zabielai ir Akvilinai Zabielienei. Žemės sklypas išnuomotas iki 2027 metų kovo 16 d. Žemės sklypo nuomos sutartis pateikiama 1 priede.

Žemės sklypas, kuriama planuojama šaudyklos plėtra, ribojasi su trimis teisiškai registruotais žemės sklypais, 10 m pločio vietinės reikšmės žvyrkeliu ir 5 m pločio gruntiniais keliais.

Šiaurinėje pusėje yra riba su 5 m pločio gruntiniu keliu. Rytų pusėje sklypas ribojasi su žemės sklypais kad. Nr. 8657/0001:0037 ir kad. Nr. 8657/0001:0344. Pietrytinėje teritorijos pusėje yra riba su žemės sklypu kad. Nr. 8657/0011:0533 ir 5 m pločio gruntinis kelias. Vakarinėje pusėje sklypas ribojasi su 10 m pločio vietinės reikšmės keliu Nr. 279 (kad. Nr. 8657/7001:0001).



2 pav. PŪV apylinkių situacinis planas. Mastelis M 1:5000.

20. Planuojamos ūkinės veiklos teritorijos, gretimų žemės sklypų ar teritorijų funkcinis zonavimas ir teritorijos naudojimo reglamentas pagal patvirtintus teritorijų planavimo dokumentus, taikomos specialiosios žemės naudojimo sąlygos. Informacija apie vietovės inžinerinę infrastruktūrą, urbanizuotas teritorijas (gyvenamąsias, pramonines, rekreacines, visuomeninės paskirties), esamus statinius ir šių teritorijų ir (ar) statinių atstumus nuo planuojamos ūkinės veiklos vietos (objekto ar sklypo, kai toks suformuotas, ribos).

UAB “MEDŽIOKLĖ IR ŠAUDYMAS” Jančiūnų k., Švenčionių sen., Švenčionių r. sav.

Žemės sklypas, kuriama planuojama šaudyklos plėtra, ribojasi su trimis teisiškai registruotais žemės sklypais, 10 m pločio vietinės reikšmės žvyrkeliu ir 5 m pločio gruntiniais keliais. Šiaurinėje pusėje yra riba su 5 m pločio gruntiniu keliu. Rytų pusėje sklypas ribojasi su žemės sklypais kad. Nr. 8657/0001:0037 ir kad. Nr. 8657/0001:0344. Pietrytinėje teritorijos pusėje yra riba su žemės sklypu kad. Nr. 8657/0011:0533 ir 5 m pločio gruntinis kelias. Vakarinėje pusėje sklypas ribojasi su 10 m pločio vietinės reikšmės keliu Nr. 279 (kad. Nr. 8657/7001:0001).

PŪV teritorija yra inžineriškai neparuošta. Šalia planuojamos teritorijos yra nutiesta 10 kV elektros oro ir požeminė ryšių linijos.

Artimiausi gyvenamieji namai yra už 700 m šiaurės kryptimi, 900 m šiaurės vakarų kryptimi ir 420 m pietų kryptimi nuo PŪV teritorijos.

PŪV apylinkių situacinis planas pateikiamas 3 pav.



3 pav. PŪV apylinkių situacinis planas.

21. Informacija apie planuojamos ūkinės veiklos teritorijoje ir gretimuose žemės sklypuose ar teritorijose esančius žemės gelmių išteklius, dirvožemį; geologinius procesus ir reiškinius (pvz., erozija, sufozija, karstas, nuošliaužos), geotopus, kurių duomenys kaupiami GEOLIS (geologijos informacijos sistema) duomenų bazėje (<https://epaslaugos.am.lt/>).

Remiantis VĮ „Registro centras“ išrašu Nr. 44/1577735, vidutinis PŪV sklypo žemės ūkio naudmenų našumo balas yra 9,5. Lyginant žemės sklypo vidutinį našumo balą su vidutiniu žemės ūkio naudmenų našumo balu Švenčionių rajono savivaldybėje (kuris yra 36,9) galima teigti, kad planuojamo žemės sklypo naudmenų našumas yra labai mažas.

Lietuvos geologijos tarnybos prie Aplinkos ministerijos duomenimis, PŪV žemės sklypo, kad. Nr. 8657/0001:0529, dalis patenka į Jančiūnų žvyro telkinių detaliai išžvalgytų išteklių

plotus, kuriuose išsidėsčiusiems žemės sklypams (ar jų dalims) taikomi Specialiųjų žemės ir miško naudojimo sąlygų, patvirtintų LR Vyriausybės 1992 m. gegužės 12 d. nutarimu Nr. 343, XXIII skyriaus reikalavimai.

Įmonės veikloje vanduo nebus naudojamas.


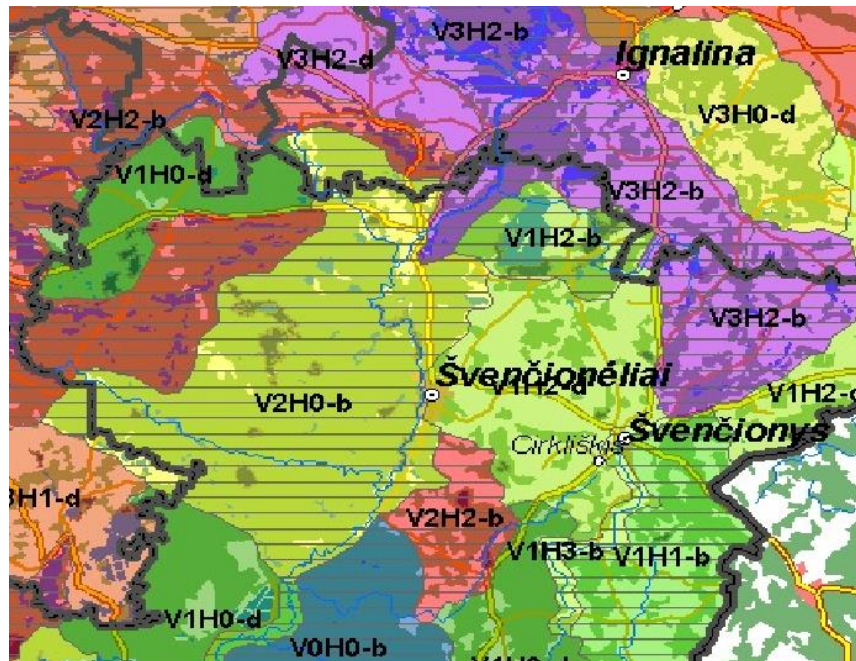
Informacija apie geotopus pateikiama 4 pav.



4 pav. Informacija apie geotopus.

22. Informacija apie planuojamos ūkinės veiklos teritorijoje ir gretimuose žemės sklypuose ar teritorijose esantį kraštovaizdį, jo charakteristiką (vyraujantis tipas, natūralumas, mozaikiškumas, įvairumas, kultūrinės vertybės, tradiciškumas, reikšmė regiono mastu, estetinės ypatybės, svarbiausios regyklos, apžvalgos taškai ir panoramos (sklypo apžvelgiamumas ir padėtis svarbiausių objektų atžvilgiu), lankytinos ir kitos rekreacinės paskirties vietos), gamtinį karkasą, vietovės reljefą. Ši informacija pateikiama vadovaujantis Europos kraštovaizdžio konvencijos, Europos Tarybos ministrų komiteto 2008 m. rekomendacijų CM/Rec (2008)3 valstybėms narėms dėl Europos kraštovaizdžio konvencijos įgyvendinimo gairių nuostatomis (<http://www.am.lt/VI/index.php#a/12929>), Lietuvos kraštovaizdžio politikos kryptių aprašu, patvirtintu Lietuvos Respublikos Vyriausybės 2004 m. gruodžio 1 d. nutarimu Nr. 1526 „Dėl Lietuvos Respublikos kraštovaizdžio politikos kryptių aprašo patvirtinimo“, Nacionalinio kraštovaizdžio tvarkymo plano, patvirtinto Lietuvos Respublikos aplinkos ministro 2015 m. spalio 2 d. įsakymu. Nr. D1-703 „Dėl Nacionalinio kraštovaizdžio tvarkymo plano patvirtinimo“, sprendiniais ir Lietuvos Respublikos kraštovaizdžio erdvinės struktūros įvairovės ir jos tipų identifikavimo studija (http://www.am.lt/VI/article.php3?article_id=13398), kurioje vertingiausios estetiniu požiūriu Lietuvos kraštovaizdžio vizualinės struktūros yra išskirtos šioje studijoje pateiktame Lietuvos kraštovaizdžio vizualinės struktūros žemėlapyje ir pažymėtos indeksais V3H3, V2H3, V3H2, V2H2, V3H1, V1H3, ir kurių vizualinis dominantiškas yra a, b, c.

Lietuvos kraštovaizdžio vizualinės struktūros žemėlapis pateikiamas 5 pav.



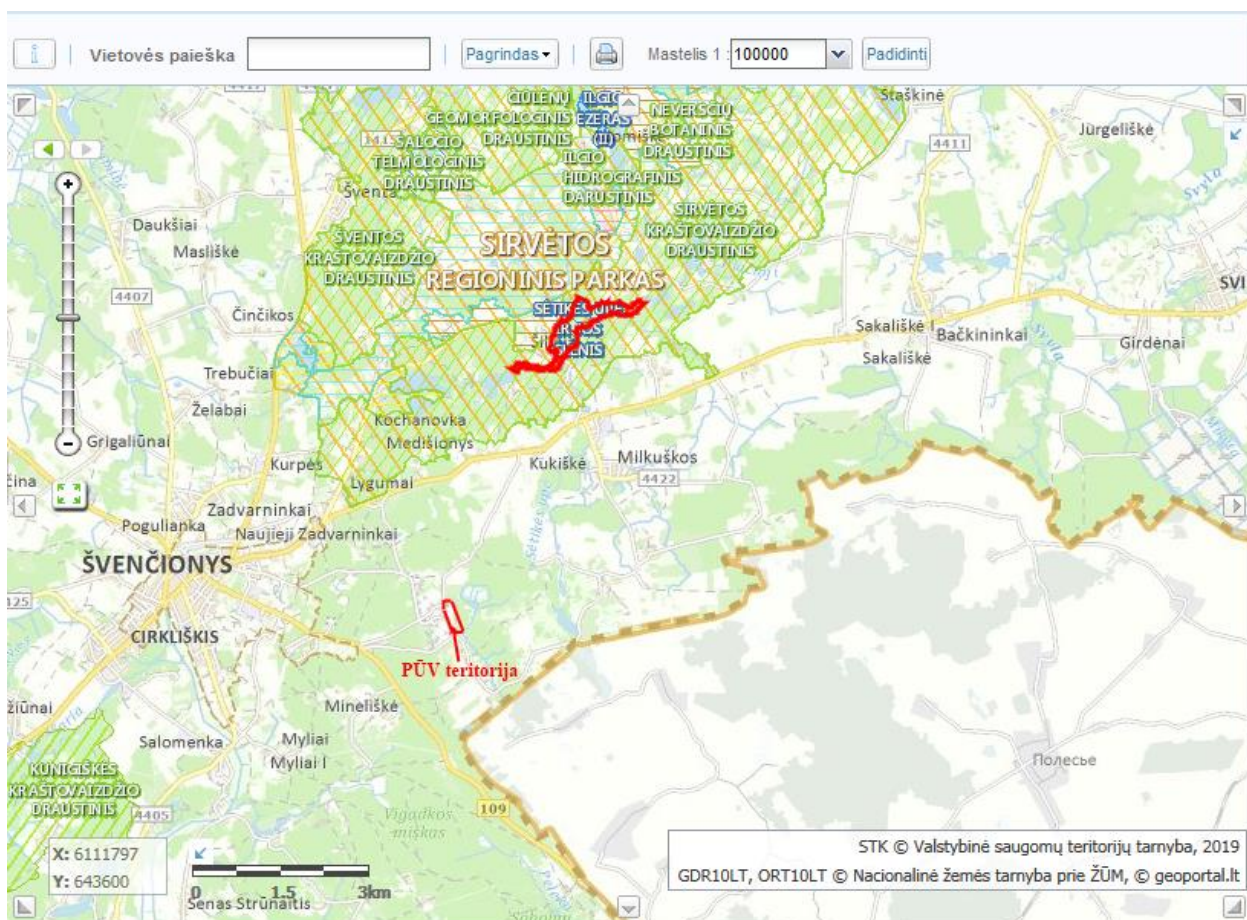
- Vizualinę struktūrą formuojantys veiksniai**
- 1. Vertikaloji sąskaida (Erdvinis despektiškumas)**
- V0 – neišreikšta vertikaloji sąskaida (lyguminis kraštovaizdis su 1 lygmens videotopais)
 - V1 – nežymi vertikaloji sąskaida (banguotas bei lėkštašlaitių slėnių kraštovaizdis su 2 lygmenų videotopų kompleksais)
 - V2 – vidutinė vertikaloji sąskaida (kalvotas bei išreikštų slėnių kraštovaizdis su 3 lygmenų videotopų kompleksais)
 - V3 – ypač ryški vertikaloji sąskaida (stipriai kalvotas bei gilių slėnių kraštovaizdis su 4-5 lygmenų videotopų kompleksais)
- 2. Horizontalioji sąskaida (Erdvinis atvirumas)**
- H0 – vyraujantių uždarų neprapūvelgiamų erdvių kraštovaizdis
 - H1 – vyraujantių pusiau uždarų iš dalies prapūvelgiamų erdvių kraštovaizdis
 - H2 – vyraujantių pusiau atvirų didžiąja dalimi apūvelgiamų erdvių kraštovaizdis
 - H3 – vyraujantių atvirų pilnai apūvelgiamų erdvių kraštovaizdis
- 3. Vizualinis dominantiškumas**
- a – kraštovaizdžio erdvinėje struktūroje išreikštas vertikalių ir horizontalių dominantių kompleksas
 - b – kraštovaizdžio erdvinėje struktūroje išreikšti tik horizontalūs dominantai
 - c – kraštovaizdžio erdvinėje struktūroje išreikšti tik vertikalus dominantai
 - d – kraštovaizdžio erdvinė struktūra neturi išreikštų dominantų

5 pav. Lietuvos kraštovaizdžio vizualinės struktūros žemėlapis

UAB “MEDŽIOKLĖ IR ŠAUDYMAS” teritorija nepatenka ir nesiriboja su Natura 2000 teritorijomis. Artimiausia Natura 2000 teritorija yra Sėtikės upė ir jos slėnis, kuri yra už 4,2 km šiaurės kryptimi nuo PŪV teritorijos.

Pavadinimas: Sėtikės upė ir jos slėnis. Identifikavimo kodas: 1000000000141. Vietovės identifikatorius (ES kodas): LTSVE0016. Vieta: Švenčionių raj. savivaldybė. Plotas: 58,555 ha. Statuso suteikimo data: 2004-12-01. Priskyrimo Natura 2000 tinklui tikslas: Auksuotoji šaškytė; Ovalioji geldutė.

Žemėlapis su artimiausiomis NATURA 2000 teritorijomis pateikiamas 6.1 pav.



6.1 pav. Žemėlapis su artimiausiomis NATURA 2000 teritorijomis.

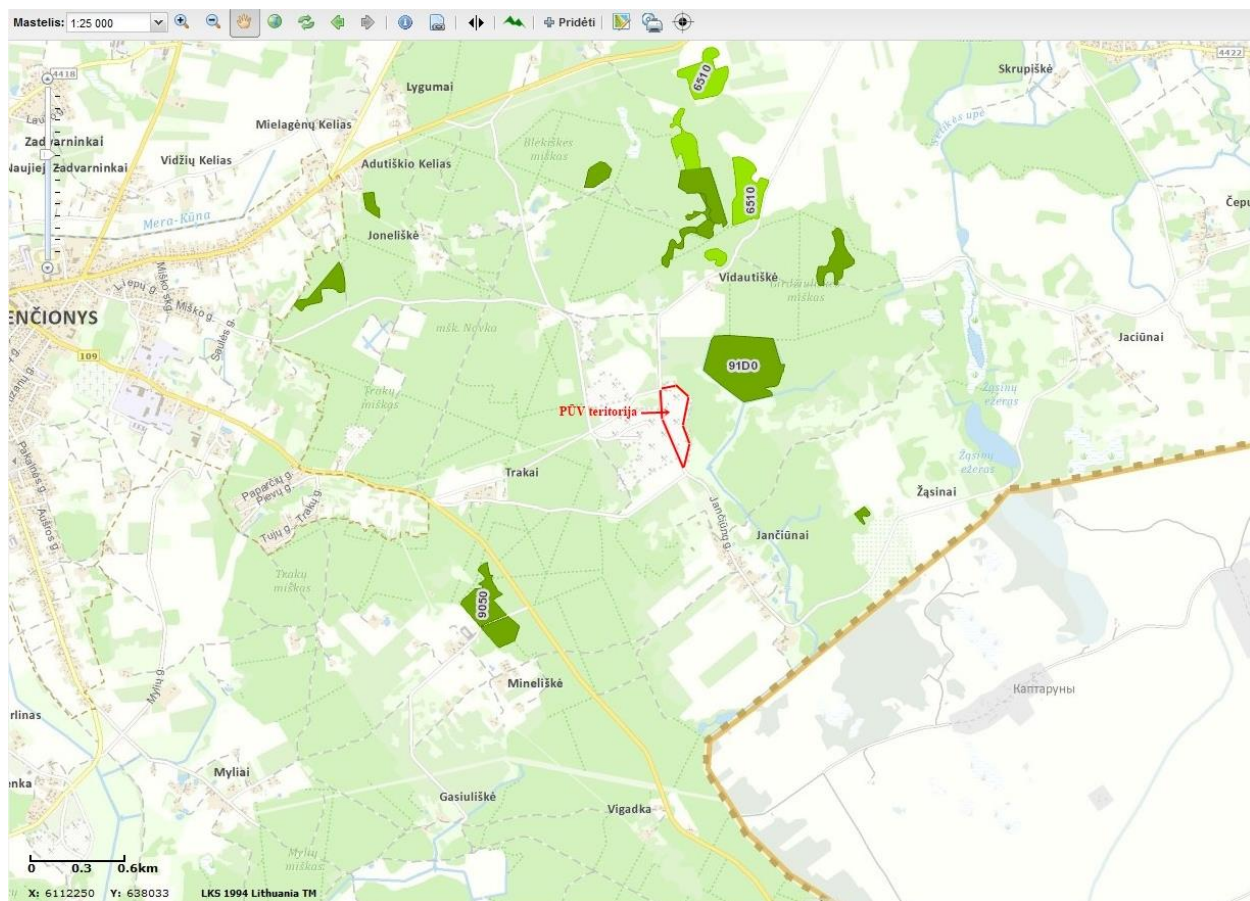
UAB „MEDŽIOKLĖ IR ŠAUDYMAS“ teritorija nepatenka ir nesiriboja su Europos Bendrijos svarbos natūraliomis buveinėmis. Artimiausia buveinė yra 91D0 Pelkiniai miškai. Ši buveinė yra šiaurės rytų kryptimi už 220 metrų.

91E0 tai Pelkiniai miškai. Ši buveinė priskiriama prie prioritetinių buveinių. Pagal LR AM 2001 04 20 įsakymą Nr. 219 (suvestinė redakcija nuo 2018-02-10) „Buveinių apsaugai svarbių teritorijų atrankos tvarkos aprašo“ 55. punktą Buveinė „91E0 Aliuviniai miškai“ turi atitikti šiuos kriterijus:

Bendroji natūralios buveinės charakteristika. Spygliuočių bei mišrūs miškai drėgnuose ir šlapiuose durpiniuose dirvožemiuose, kurių gruntinio vandens lygis aukštas. Vandenyje visuomet mažai maisto medžiagų. Medžių arduose sudaro *Picea abies*, *Pinus sylvestris*, kai kur gana gausu *Betula pubescens*, pasitaiko *Alnus glutinosa*. Žolių ir krūmokšnių arde vyrauja *Vaccinium genties* augalai, pelkiniuose pušynuose bei mišriuose pušų ir beržų miškuose gausu *Ledum palustre*, aptinkamas aukštapelkėms būdingų augalų kompleksas. Pelkiniai miškai pasižymi ištisine samanų danga, kurios pagrindiniai komponentai yra *Sphagnum genties* samanos: eglynuose dažni *Sphagnum girgensohnii*, *Sphagnum palustre*, pušynuose ir mišriuose miškuose – *Sphagnum magellanicum*, *Sphagnum angustifolium*, *Sphagnum capillifolium*. Pelkiniams miškams būdingi aplink medžių kamienus susidarantys neaukšti kauburiai. Šiam buveinių tipui priklauso visi aukštapelkių raistai, buveinės įeina į apypelkio miškų kompleksus ir formuojasi rūgščios durpės prisipildžiusiuose lokaliuose reljefo pažemėjimuose.

Būdingos rūšys. Augalai: *Betula pubescens*, *Frangula alnus*, *Picea abies*, *Pinus sylvestris*, *Andromeda polifolia*, *Carex cinerea*, *Carex echinata*, *Carex nigra*, *Carex rostrata*, *Eriophorum vaginatum*, *Ledum palustre*, *Molinia caerulea*, *Oxycoccus palustris*, *Trientalis europaea*, *Sphagnum angustifolium*, *Sphagnum capillifolium*, *Sphagnum girgensohnii*, *Sphagnum magellanicum*, *Sphagnum palustre*, *Vaccinium myrtillus*, *Vaccinium uliginosum*, *Vaccinium vitis-idaea*, *Viola palustris*. Paukščiai: *Caprimulgus europaeus*, *Tetrao tetrix*.

Kiti požymiai. Apypelkio miškų komplekse esantys pelkiniai miškai (medžių arduose vyrauja *Pinus sylvestris*, *Picea abies*) dažnai ribojasi su pelkėtais lapuočių miškais (9080), kurių medžių arduose vyrauja *Alnus glutinosa*, *Betula pubescens*. Atitikmenys miškų tipologijoje: balašilis (*Myrtillo-sphagnosa*), raistašilis (*Carico-sphagnosa*), tyrašilis (*Ledo-sphagnosa*), eglynams taip pat paraistis (*calamagrostidosa*) ir palieknis (*Filipendulo-mixtoherbosa*). Buveinę formuojančių vyriausios kartos medžių amžius turi būti ne mažesnis kaip: pušų – 80 metų, eglių – 70. Minimalus šios buveinės plotas – 50 hektarų, o pelkinių eglynų minimalus plotas – 10 hektarų.



6.2 pav. Žemėlapis su Europos Bendrijos svarbos natūraliomis buveinėmis

23. Informacija apie planuojamos ūkinės veiklos teritorijoje ir gretimuose žemės sklypuose ar teritorijose esančias saugomas teritorijas, įskaitant Europos ekologinio tinklo „Natura 2000“ teritorijas, ir jose saugomas Europos Bendrijos svarbos natūralias buveines bei rūšis, kurios registruojamos Saugomų teritorijų valstybės kadastro duomenų bazėje (<https://stk.am.lt/portal/>) ir šių teritorijų atstumus nuo planuojamos ūkinės veiklos vietos (objekto ar sklypo, kai toks suformuotas, ribos).

UAB „MEDŽIOKLĖ IR ŠAUDYMAS“ teritorija nepatenka ir nesiriboja su Natura 2000 teritorijomis. Artimiausia Natura 2000 teritorija yra Sėtikės upė ir jos slėnis, kuri yra už 4,2 km šiaurės kryptimi nuo PŪV teritorijos.

Pavadinimas: Sėtikės upė ir jos slėnis. Identifikavimo kodas: 100000000141. Vietovės identifikatorius (ES kodas): LTSVE0016. Vieta: Švenčionių raj. savivaldybė. Plotas: 58,555 ha. Statuso suteikimo data: 2004-12-01. Priskyrimo Natura 2000 tinklui tikslas: Auksuotoji šaškytė; Ovalioji geldutė.

Žemėlapis su artimiausiomis NATURA 2000 teritorijomis pateikiamas 6.1 pav.

24. Informacija apie planuojamos ūkinės veiklos teritorijoje ir gretimuose žemės sklypuose ar teritorijose esančią biologinę įvairovę:

24.1. biotopus, buveines (įskaitant Europos Bendrijos svarbos natūralias buveines, kurių erdviniai duomenys pateikiami Lietuvos erdvinės informacijos portale www.geoportal.lt/map): miškus, jų paskirtį ir apsaugos režimą (informacija kaupiama Lietuvos Respublikos miškų valstybės kadastre), pievas (išskiriant natūralias), pelkes, vandens telkinius ir jų apsaugos zonas, juostas, jūros aplinką ir kt., jų gausumą, kiekį, kokybę ir regeneracijos galimybes, natūralios aplinkos atsparumą;

UAB „MEDŽIOKLĖ IR ŠAUDYMAS“ teritorija nepatenka ir nesiriboja su Europos Bendrijos svarbos natūraliomis buveinėmis. Artimiausia buveinė yra 91D0 Pelkiniai miškai. Ši buveinė yra šiaurės rytų kryptimi už 220 metrų. Žemėlapis su Europos Bendrijos svarbos natūraliomis buveinėmis pateikiamas 6.2 pav.

24.2. augaliją, grybiją ir gyvūniją, ypatingą dėmesį skiriant saugomoms rūšims, jų augavietėms ir radavietėms, kurių informacija kaupiama SRIS (saugomų rūšių informacinė sistema) duomenų bazėje (<https://epaslaugos.am.lt/>), jų atstumą nuo planuojamos ūkinės veiklos vietos (objekto ar sklypo, kai toks suformuotas, ribos).

UAB „MEDŽIOKLĖ IR ŠAUDYMAS“ teritorijoje ir šalia jos nėra augalijos, grybijos ir gyvūnijos augaviečių ir radaviečių, kurioms skiriamas ypatingas dėmesys.

Žemėlapis pateikiamas 7 pav.

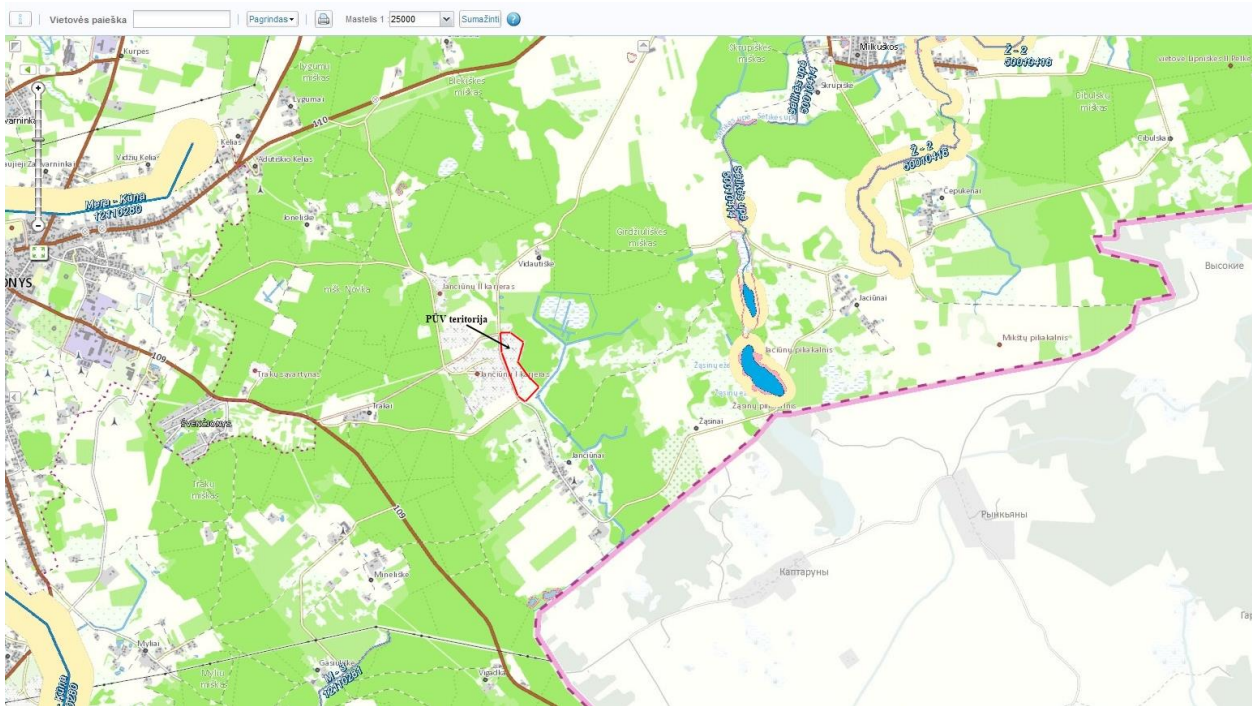


7 pav. Saugomų rūšių žemėlapis.

25. Informacija apie planuojamos ūkinės veiklos teritorijoje ir gretimuose žemės sklypuose ar teritorijose esančias jautrias aplinkos apsaugos požiūriu teritorijas – vandens telkinių apsaugos zonas ir pakrantės apsaugos juostas, potvynių zonas (potvynių grėsmės ir rizikos teritorijų žemėlapis pateiktas – <http://potvyniai.aplinka.lt/potvyniai>), karstinį regioną, požeminio vandens vandenvietes ir jų apsaugos zonas.

Artimiausias paviršinio vandens telkinys – pietryčių kryptimi 30 m. nuo PŪV teritorijos melioracijos griovys. Artimiausias tekančio vandens telkinys rytų kryptimi už 2,0 km Sėtikės upė, kurios kodas pagal upių klasifikatorių 50010444. PŪV teritorija nepatenka į upės apsaugos juostas ir zonas. Artimiausias stovinčio vandens telkinys yra rytų kryptimi už 1,8 km nuo PŪV teritorijos ežerai Glušnia (50030231) ir Žašinių ežeras (50030230).

Artimiausių vandens telkinių žemėlapis pateikiamas 8 pav.



8 pav. Artimiausių vandens telkinių žemėlapis.

26. Informacija apie planuojamos ūkinės veiklos teritorijos ir gretimų žemės sklypų ar teritorijų taršą praeityje, jeigu jose vykdant ūkinę veiklą buvo nesilaikoma aplinkos kokybės normų (pagal vykdyto aplinkos monitoringo duomenis, pagal teisės aktų reikalavimus atlikto ekogeologinio tyrimo rezultatus).

UAB “MEDŽIOKLĖ IR ŠAUDYMAS” šioje vietoje veiklą vykdo nuo 2016 metų. Ekogeologiniai tyrimai įmonės teritorijoje nebuvo atliekami.

27. Planuojamos ūkinės veiklos žemės sklypo ar teritorijos išsidėstymas rekreacinių, kurortinių, gyvenamosios, visuomeninės paskirties, pramonės ir sandėliavimo, inžinerinės infrastruktūros teritorijų atžvilgiu, nurodomas atstumus nuo šių teritorijų ir (ar) esamų statinių iki planuojamos ūkinės veiklos vietos (objekto ar sklypo, kai toks suformuotas, ribos).

UAB “MEDŽIOKLĖ IR ŠAUDYMAS” Jančiūnų k., Švenčionių sen., Švenčionių r. sav.

Žemės sklypas, kuriama planuojama šaudyklos plėtra, ribojasi su trimis teisiškai registruotais žemės sklypais, 10 m pločio vietinės reikšmės žvyrkeliu ir 5 m pločio gruntiniais keliais. Šiaurinėje pusėje yra riba su 5 m pločio gruntiniu keliu. Rytų pusėje sklypas ribojasi su žemės sklypais kad. Nr. 8657/0001:0037 ir kad. Nr. 8657/0001:0344. Pietrytinėje teritorijos pusėje yra riba su žemės sklypu kad. Nr. 8657/0011:0533 ir 5 m pločio gruntinis kelias. Vakarinėje pusėje sklypas ribojasi su 10 m pločio vietinės reikšmės keliu Nr. 279 (kad. Nr. 8657/7001:0001).

PŪV teritorija yra inžineriškai neparuošta. Šalia planuojamos teritorijos yra nutiesta 10 kV elektros oro ir požeminė ryšių linijos.

Artimiausi gyvenamieji namai yra už 700 m šiaurės kryptimi, 900 m šiaurės vakarų kryptimi ir 420 m pietų kryptimi nuo PŪV teritorijos.

PŪV apylinkių situacinis planas pateikiamas 3 pav.

28. Informacija apie planuojamos ūkinės veiklos žemės sklype ar teritorijoje esančias nekilnojamasias kultūros vertybes (kultūros paveldo objektus ir (ar) vietas), kurios registruotos Kultūros vertybių registre (<http://kvr.kpd.lt/heritage>), jų apsaugos reglamentą ir zonas, atstumą nuo planuojamos ūkinės veiklos vietos (objekto ar sklypo, kai toks suformuotas, ribos).

Remiantis Kultūros vertybių registro duomenimis, artimiausios nekilnojamosios kultūros vertybės:

1. Jaciūnų piliakalnis (kodas 33313) yra maždaug už 1800 m rytų kryptimi nuo įmonės teritorijos.

2. Žasiūnų piliakalnis (kodas 33315) yra maždaug už 1900 m rytų kryptimi nuo įmonės teritorijos.

3. Trakų pilkapynas (kodas 3451) yra maždaug už 2200 m vakarų kryptimi nuo įmonės teritorijos.

PŪV vieta nekilnojamų kultūros vertybių atžvilgiu pateikiama 9 pav. Kitų istorinių ar kultūros paveldo vertybių ar aplinkos poveikiui jautrių teritorijų nėra.

Lietuvos kultūros paveldo objektai ir teritorijos





Žemėlapis sukurtas www.heritage.lt svetainėje

0,95 0,475 0 0,95 km



1 : 25 000

Sutartiniai ženklai

Kultūros paveldo objektai ir teritorijos:

-  Kultūros paveldo objektai
-  Kultūros paveldo objektų ir vietovių teritorijos

Kultūros paveldo objektų apsaugos zonos

-  Apsaugos nuo fizinio poveikio pozonis
-  Vizualinės apsaugos pozonis

9 pav. PŪV vieta nekilnojamųjų kultūros vertybių atžvilgiu.

IV. GALIMO POVEIKIO APLINKAI RŪŠIS IR APIBŪDINIMAS

29. Apibūdinamas ir įvertinamas tikėtinas reikšmingas poveikis aplinkos elementams ir visuomenės sveikatai, atsižvelgiant į dydį ir erdvinį mastą (pvz., geografinę vietovę ir gyventojų, kuriems gali būti daromas poveikis, skaičių); pobūdį (pvz., teigiamas ar neigiamas, tiesioginis ar netiesioginis); poveikio intensyvumą ir sudėtingumą (pvz., poveikis intensyvės tik paukščių migracijos metu); poveikio tikimybę (pvz., tikėtinas tik avarijų metu); tikėtiną poveikio pradžią, trukmę, dažnumą ir grįžtamumą (pvz., poveikis bus tik statybos metu, lietaus vandens išleidimas gali padidinti upės vandens debitą, užlieti žuvų nerštavietes, sukelti eroziją, nuošliaužas); suminių poveikį su kita vykdoma ūkine veikla ir (arba) pagal teisės aktų reikalavimus patvirtinta ūkinės veiklos plėtra gretimose teritorijose (pvz., kelių veiklos rūšių vandens naudojimas iš vieno vandens šaltinio gali sumažinti vandens debitą, sutrikdyti vandens gyvūnijos mitybos grandinę ar visą ekologinę pusiausvyrą, sumažinti ištirpusio vandenyje deguonies kiekį), ir galimybes išvengti reikšmingo neigiamo poveikio ar užkirsti jam kelią:

UAB “MEDŽIOKLĖ IR ŠAUDYMAS” planuojama ūkinė veikla neturės reikšmingo poveikio aplinkos veiksniams.

29.1. gyventojams ir visuomenės sveikatai, įskaitant galimą poveikį gyvenamajai, rekreacinei, visuomeninei aplinkai dėl fizikinės, cheminės (atsižvelgiant į foninį užterštumą), biologinės taršos, kvapų (pvz., vykdant veiklą, susidarys didelis oro teršalų kiekis dėl kuro naudojimo, padidėjusio transporto srauto, gamybos proceso ypatumų ir pan.);

UAB “MEDŽIOKLĖ IR ŠAUDYMAS” planuojama ūkinė veikla neturės poveikio gyventojams ir visuomenės sveikatai. Fizikinė tarša (triukšmas) padidės neženkliai ir gyvenamojoje, rekreacinėje bei visuomeninėje aplinkoje didesnio poveikio nesukels. Įmonės veikla nesusijusi su gamyba, perdirbimu ar pan. ir fizikinės, cheminės, biologinės taršos bei kvapų nesukels.

29.2. biologinei įvairovei, įskaitant galimą poveikį natūralioms buveinėms dėl jų užstatymo arba kitokio pobūdžio sunaikinimo, pažeidimo ar suskaidymo, hidrologinio režimo pokyčio, miškų suskaidymo, želdinių sunaikinimo ir pan.; galimas natūralių buveinių tipų plotų sumažėjimas, saugomų rūšių, jų augaviečių ir radaviečių išnykimas ar pažeidimas, galimas reikšmingas poveikis gyvūnų maitinimuisi, migracijai, veisimuisi ar žiemojimui;

UAB „MEDŽIOKLĖ IR ŠAUDYMAS“ planuojama ūkinė veikla bus vykdoma buvusio karjero teritorijoje. Šioje teritorijoje natūralių buveinių, želdinių, saugomų rūšių, augaviečių ir radaviečių nėra. Teritorijoje taip pat nėra gyvūnų maitinimosi, migracijos, veisimosi ar žiemojimo vietų, todėl planuojama ūkinė veikla neturės reikšmingo poveikio biologinei įvairovei.

29.3. saugomoms teritorijoms ir Europos ekologinio tinklo „Natura 2000“ teritorijoms. Kai planuojamą ūkinę veiklą numatoma įgyvendinti „Natura 2000“ teritorijoje ar „Natura 2000“ teritorijos artimoje aplinkoje, planuojamos ūkinės veiklos organizatorius ar PAV dokumentų rengėjas, vadovaudamasis Planų ar programų ir planuojamos ūkinės veiklos įgyvendinimo poveikio įsteigtoms ar potencialioms „Natura 2000“ teritorijoms reikšmingumo nustatymo tvarkos aprašu, patvirtintu Lietuvos Respublikos aplinkos ministro 2006 m. gegužės 22 d. įsakymu Nr. D1-255 „Dėl Planų ar programų ir planuojamos ūkinės veiklos įgyvendinimo poveikio įsteigtoms ar potencialioms „Natura 2000“ teritorijoms reikšmingumo nustatymo tvarkos aprašo patvirtinimo“, turi pateikti Agentūrai Valstybinės saugomų teritorijų tarnybos prie Aplinkos ministerijos ar saugomų teritorijų direkcijos, kurios administruojamoje teritorijoje yra Europos ekologinio tinklo „Natura 2000“ teritorija arba kuriai tokia teritorija priskirta Lietuvos Respublikos saugomų teritorijų įstatymo nustatyta tvarka (toliau – saugomų teritorijų institucija), išvadą dėl planuojamos ūkinės veiklos įgyvendinimo poveikio Europos ekologinio tinklo „Natura 2000“ teritorijai reikšmingumo;

UAB „MEDŽIOKLĖ IR ŠAUDYMAS“ planuojamos ūkinės veiklos metu nenumatomi didelės apimties žemės darbai, vandens telkinių gilinimo ar upių vagų tiesinimo darbai. Gamtos ištekliai PŪV metu nebus naudojami. Žemės paskirtis nebus keičiama, todėl planuojama ūkinė veikla neturės reikšmingo poveikio žemei ir dirvožemiui.

29.4. žemei (jos paviršiui ir gelmėms) ir dirvožemiui, pavyzdžiui, dėl cheminės taršos; dėl numatomų didelės apimties žemės darbų (pvz., kalvų nukasimo, vandens telkinių gilinimo); gausaus gamtos išteklių naudojimo; pagrindinės žemės naudojimo paskirties pakeitimo;

UAB “MEDŽIOKLĖ IR ŠAUDYMAS” planuojama ūkinė veikla nesusijusi su gamyba ar perdirbimu ir pan., todėl planuojama veikla nedarys poveikio dirvožemiui. Didelės apimties žemės darbai nenumatomi. Pagrindinės žemės naudojimo paskirties keisti neplanuojama.

29.5. vandeniui, paviršinių vandens telkinių apsaugos zonoms ir (ar) pakrantės apsaugos juostoms, jūros aplinkai (pvz., paviršinio ir požeminio vandens kokybei, hidrologiniam režimui, žvejybai, navigacijai, rekreacijai);

UAB “MEDŽIOKLĖ IR ŠAUDYMAS” planuojama ūkinė veikla nepatenka į upių ar ežerų pakrančių zoną, todėl neturės reikšmingo poveikio vandeniui ir pakrančių zonoms.

29.6. orui ir klimatui (pvz., aplinkos oro kokybei, mikroklimatui);

UAB “MEDŽIOKLĖ IR ŠAUDYMAS” planuojama ūkinė veikla nesusijusi su gamyba ar perdirbimu ir pan., todėl planuojama veikla nedarys poveikio orui ir vietovės meteorologinėms sąlygoms.

29.7. kraštovaizdžiui, pasižyminčiam estetinėmis, nekilnojamosiomis kultūros ar kitomis vertybėmis, rekreaciniais ištekliais, ypač vizualiniu poveikiu dėl reljefo formų keitimo (pvz., pažeminimo, paaukštinimo, lyginimo), poveikiu gamtiniam karkasui;

UAB “MEDŽIOKLĖ IR ŠAUDYMAS” planuojamos ūkinės veiklos metu neplanuojamas reljefo formų keitimas – pažeminimas, paaukštinimas ar lyginimas, todėl ūkinė veikla neturės reikšmingo poveikio kraštovaizdžiui, nekilnojamosioms kultūros ar kitoms vertybėms. Pagrindinės žemės naudojimo paskirties keisti neplanuojama.

29.8. materialinėms vertybėms (pvz., nekilnojamojo turto (žemės, statinių) paėmimas visuomenės poreikiams, poveikis statiniams dėl veiklos sukeliama triukšmo, vibracijos, dėl numatomų nustatyti nekilnojamojo turto naudojimo apribojimų);

Šalia UAB “MEDŽIOKLĖ IR ŠAUDYMAS” teritorijos nėra materialinių vertybių, todėl tokioms vertybėms, dėl planuojamos veiklos, poveikio nebus.

29.9. nekilnojamosioms kultūros vertybėms (kultūros paveldo objektams ir (ar) vietovėms) (pvz., dėl veiklos sukeliama triukšmo, vibracijos, žemės naudojimo būdo ir reljefo pokyčių, užstatymo).

Šalia UAB “MEDŽIOKLĖ IR ŠAUDYMAS” teritorijos nėra nekilnojamųjų kultūros vertybių, todėl tokioms vertybėms, dėl planuojamos veiklos, poveikio nebus.

30. Galimas reikšmingas poveikis Tvarkos aprašo 35 punkte nurodytų veiksmų sąveikai.

UAB “MEDŽIOKLĖ IR ŠAUDYMAS” planuojama ūkinė veikla neturės reikšmingo poveikio 35 punkte nurodytiems veiksniams.

31. Galimas reikšmingas poveikis Tvarkos aprašo 35 punkte nurodytiems veiksniams, kurį lemia planuojamos ūkinės veiklos pažeidžiamumo rizika dėl ekstremaliųjų įvykių (pvz., didelių pramoninių avarių ir (arba) ekstremaliųjų situacijų).

UAB “MEDŽIOKLĖ IR ŠAUDYMAS” planuojama ūkinė veikla neturės reikšmingo poveikio 35 punkte nurodytiems veiksniams.

32. Galimas reikšmingas tarpvalstybinis poveikis aplinkai.

UAB “MEDŽIOKLĖ IR ŠAUDYMAS” planuojama ūkinė veikla neturės reikšmingo tarpvalstybinio poveikio.

33. Numatomos priemonės galimam reikšmingam neigiamam poveikiui aplinkai išvengti, užkirsti jam kelią.

UAB “MEDŽIOKLĖ IR ŠAUDYMAS” planuojama ūkinė veikla neturės reikšmingo neigiamo poveikio, todėl priemonių neigiamam poveikiui užkirsti nenumatoma.