



Projekto (statinio) pavadinimas

VIEŠOSIOS ERDVĖS VERKIŲ SENIŪNIJOJE TERITORIJOS SUTVARKYMO PROJEKTINIAI PASIŪLYMAI

Projekto Nr.

VP18.44

Statytojas/Užsakovas

VILNIAUS MIESTO SAVIVALDYBĖS ADMINISTRACIJA

Kodas 111109233 Konstitucijos pr. 3, Lt-09601, Vilnius

Projektuotojas

SAVIVALDYBĖS ĮMONĖ „VILNIAUS PLANAS“

Kodas 123615345

Konstitucijos pr. 3, Lt-09601, Vilnius, tel. (8-5) 211 2446

Statinio adresas

VERKIŲ SENIŪNIJA

Statybos rūšis

NAUJA STATYBA, KAPITALINIS REMONTAS

Statinio kategorija

NESUDĖTINGAS

Statinio naudojimo paskirtis

**KITI INŽINERINIAI STATINIAI, SUSISIEKIMO KOMUNIKACIJOS
PROJEKTINIAI PASIŪLYMAI**

Projekto etapo stadija

Dalis

VISOS

Bylos (segtuvo) išleidimo data

2019-01-04



Pasirašančių asmenų pareigos:

Vardai, pavardės, kiti būtini duomenys:

Parašai:

Direktorius pavaduotojas, laikinai vykdamasis
direktoriaus funkcijas

GINTAUTAS PREDKELIS

L. e. p. architektūros poskyrio vadovas

VLADAS TREINYS

Projekto vadovas

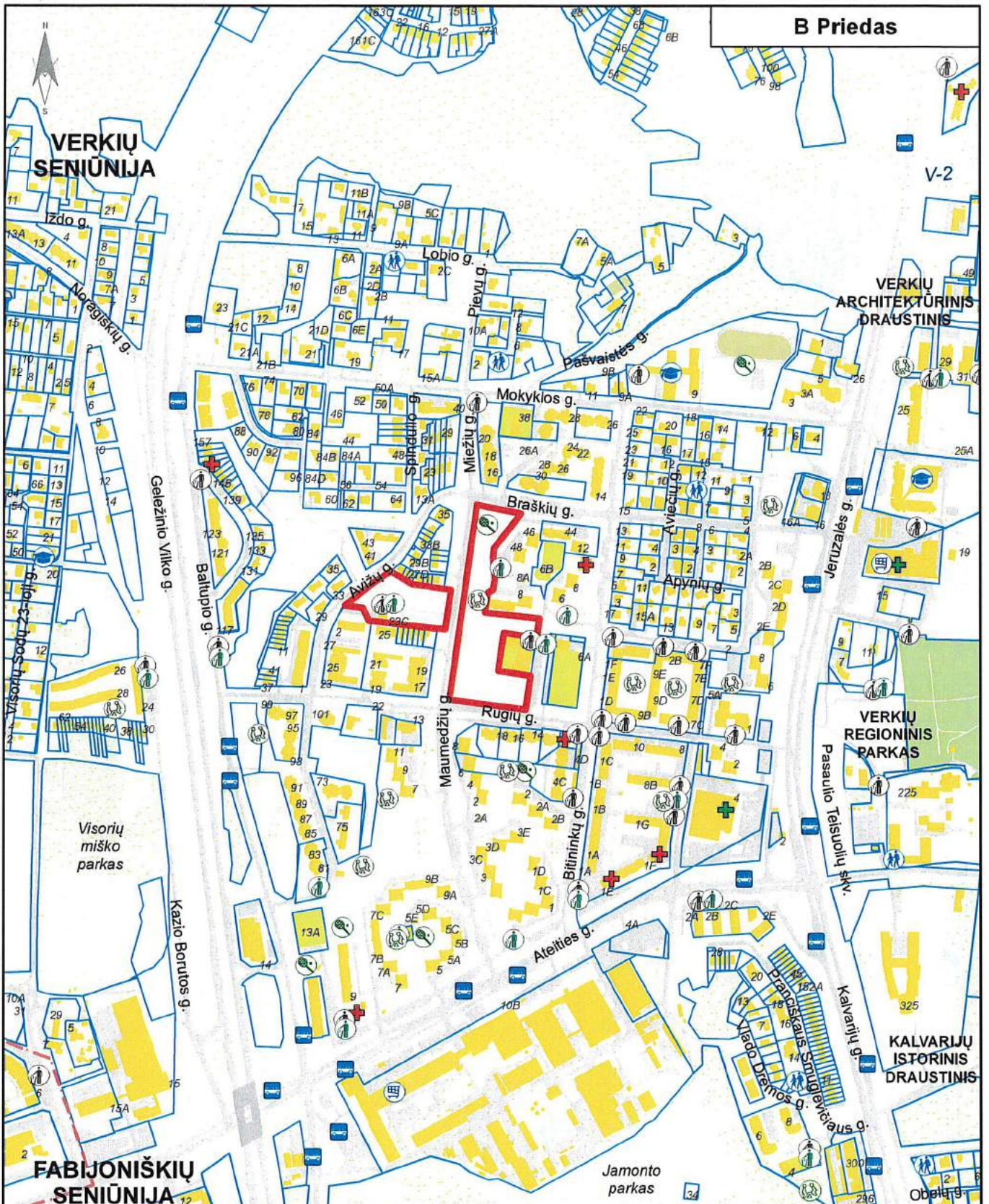
ARTŪRAS SMALIUKAS

Kvalifikaciją patvirtinančio dokumento Nr. A815

Tel. Nr. 86502583

DOKUMENTŲ IR BRĖŽINIŲ SUDĖTIES ŽINIARAŠTIS

NR.	DOKUMENTO ŽYMUO	LAPŲ SK.	DOKUMENTO PAVADINIMAS	PASTABOS
TEKSTINIAI DOKUMENTŲ ŽINIARAŠTIS				
1.		1	ANTRAŠTINIS LAPAS	
2.		1	DOKUMENTŲ IR BRĖŽINIŲ SUDĖTIES ŽINIARAŠTIS	
3.		1	SITUACIJOS SCHEMA	
4.		3	PROJEKTINIŲ PASIŪLYMŲ SANTRAUKA	
5.	VP 18.44- AR	23	AIŠKINAMASIS RAŠTAS	
6.	VP 18.44- AR(P)	11	PRIEDAS. ŽELDINIŲ INSPEKTACINĖ LENTELĖ	
7.	VP 18.44- PS		PRELIMINARI SĄMATA	RENGIAMA
SCHEMŲ IR BRĖŽINIŲ ŽINIARAŠTIS				
1.		1	TVARKOMOS TERITORIJOS ORTOFOTO VAIZDAS	
2.		1	VIETOVĖS TOPOGRAFINIS PLANAS M 1:1000	
3.	VER-02-03	1	BENDROJO PLANO (RENGIAMO) SPRENDINIAI TVARKOMAI TERITORIJAI. IŠRAUKA IŠ PAGRINDINIO BRĖŽINIO VER-02-03	
4.	VP 18.44- BR 01		ESAMOS PADĖTIES BRĖŽINYS. PAGRINDINĖS ESAMOS PĖSČIŲJŲ JUDĖJIMO KRYPTYS M 1:1000	
5.	VP 18.44- BR 02	1	TERITORIJOS ZONAVIMO BRĖŽINYS PAGAL VEIKLŲ JOSE POBŪDĮ (SCHEMA)	
6.	VP 18.44- BR 03	1	TERITORIJOS SUTVARKYMO SCHEMA SU URBANISTINE APLINKA M 1:2000	
7.	VP 18.44- BR 04-1	1	VIEŠOSIOS ERVĖS SUTVARKYMO PAGRINDINIS BRĖŽINYS M 1:500 I ETAPAS	
8.	VP 18.44- BR 04-2	1	VIEŠOSIOS ERVĖS SUTVARKYMO PAGRINDINIS BRĖŽINYS M 1:500 II ETAPAS	
9.	VP 18.44- BR 04-3	1	PJŪVIAI	
10.	VP 18.44- BR 05	1	ŽELDYNŲ TVARKYBOS PLANAS M 1:500	
11.	VP 18.44- BR 06	1	APŽELDINIMO PLANAS M 1:500	
12.		2	VIZUALIZACIJA	
PRIDEDAMI DOKUMENTAI				
1.		4	DOKUMENTAI	
2.		1	PROJEKTINIŲ PASIŪLYMŲ DARBO UŽDUOTIS	
3.		1	ĮSAKYMAS DĖL PROJEKTO VADOVO SKYRIMO	
4.	A17-1371/18(3.1.16-MP) 2018-09-28	1	VIEŠOSIOS ERVĖS VERKIŲ SENIŪNIJOJE TERITORIJOS SUTVARKYMO PROJEKTINIAI PASIŪLYMAI POSĖDŽIO PROTOKOLAS	



Viešosios erdvės teritorija



Žemės sklypų ribos



Poliklinika, klinika



Vaistinė



Prekybos vieta



Lopšelis - darželis



Mokykla



Vaikų žaidimo aikštelė



Sporto aikštelė



Buitinių atliekų konteineris



Antrinių atliekų konteineris



Viešojo transporto sustojimo vietos

VIEŠOSIOS ERDVĖS NR. 32 (PLOTAS 2.37 HA), ESANČIOS VERKIŲ SENIŪNIJOJE, SITUACIJOS SCHEMA

VIEŠOSIOS ERDVĖS VERKIŲ SENIŪNIJOJE TERITORIJOS SUTVARKYMO PROJEKTINIAI PASIŪLYMAI. SANTRAUKA

Apie 2,37 ha teritorijoje Verkių sen. Jaruzalės gyvenamojo rajono prie Maumedžių g, vietos bendruomenės centro formavimo koncepcija

- 120 vietų vaikų darželis-vietos bendruomenės centras;
- 3 vaikų žaidimo aikštelės;
- 120 m. ilgio sveikatingumo takas tarp Maumedžių ir Avižų gatvių;
- esamo parko takų ir aplinkos atnaujinimas prie daugiabučio adresu Kviečių g. 4

Teritorijos sutvarkymas galimas etapais.

I etapas. Esamos vaikų žaidimo aikštelės rekonstravimas ir aplinkos sutvarkymas prie daugiabučio adresu Kviečių g. 6, įrengiant kietas dangas, poilsio suoliukus, poilsio terasas po esamais medžiais, lauko apšvietimą, sienos dekoravimą. Pėsčiųjų jungties tarp Kviečių ir Maumedžių gatvių įrengimas. Sveikatingumo tako tarp Maumedžių ir Avižų gatvių įrengimas. Gerai apšviestos pėsčiųjų perėjos įrengimas Maumedžių g. Apsauginių želdynų ir pėsčiųjų tako įrengimas, jungiantis gretimus daugiabučių gyvenamųjų namų kiemus. Naujos vaikų žaidimų aikštelės, poilsio suoliukų ir želdynų įrengimas prie esamos sporto aikštelės. Esamo parko centrinės dalies ir takų rekonstravimas, įrengiant papildomus, tame tarpe individualaus dizaino poilsio suoliukus, naują vaikų žaidimo įrangą, modernius parko tipo šviestuvus, želdynus su skulptūriniais elementais.

II etapas. Suformuotame apie 2158kv.m. ploto sklype prie Maumedžio g. įrengti kompaktišką 2 aukštų 120 vietų talpos vaikų darželį su antstatu vietos bendruomenės patalpoms, išnaudojant stogo plokštumą. Galima pastato struktūra: 13 x 37 m. – dviejų aukštų vaikų darželio gyvenamasis korpusas šešioms vaikų grupėms su antstatu; 13 x 10 m. - dviejų aukštų vaikų darželio aptarnavimo korpusas su ūkiniu kiemu. Pietinėje sklypo dalyje, tarp pastato ir bendruomenės aikštės, 30 x 27 m. vaikų lauko žaidimo aikštelės su stoginėmis. Šiaurinėje dalyje tarp pastato sienos ir esamos sporto aikštelės, išnaudojant žemės reljefo aukščio perkritimą, formuojami žiūroviniai laiptai.



Bendras įrenginių ir naujai įrengiamų želdynų kiekis tvarkomoje teritorijoje:

Lauko suoliukai – 27 vnt.; lauko šukšliadėžės – 16 vnt.; unikalūs apvalių formų suoliukai prie medžių - 4 vnt.; lieto betono suoliukai aikštėje- 3 vnt.; naujos šaligatvio dangos – 750kv.m.; naujos skaldos atsijų dangos – 702 kv.m.; naujos vaikų žaidimo įrangos – 8 vnt.; lauko treniruokliai – 2 vnt.; stalo teniso stalas – 1 vnt.; smėlio dangos sporto aikštelė – 1 vnt.; teritorijos šviestuvai – 23 vnt., sodinami medžiai – 70 vnt.; sodinami krūmai – 398 vnt.; persodinami medžiai – 19 vnt.

AIŠKINAMASIS RAŠTAS

1. Bendrieji duomenys apie tvarkomą teritoriją

Viešosios erdvės Verkių seniūnijoje teritorijos sutvarkymo projektiniai pasiūlymai rengiami vadovaujantis Vilniaus miesto savivaldybės administracijos patekta Darbo užduotimi su pridėta situacijos schema.

Teritorijos sutvarkymo projektiniai pasiūlymai rengiami apie 2,37 ha valstybinės žemės teritorijai, abipus Maumedžių gatvės, dalyje tarp Rugių ir Braškių gatvių, iki Avižų gatvės.

Pagal galiojančius Vilniaus miesto Bendrojo plano sprendinius, nagrinėjamoje teritorijoje numatyti skirtingi naudojimo režimai:

Teritorijos A dalis. Bendruomenės parkas (apie 1,1 ha plotas) – detaliuoju planu nustatyta bendro naudojimo teritorija prie Kviečių g. Nr. 4 daugiabučio gyvenamojo namo.

Aukštumoje prie Maumedžių ir Rugių gatvių sankirtos, daugiabučio namo aplinkoje įrengtas gyvenamojo rajono (vietos bendruomenės) parkas, kuriame dominuoja gelsvai-pilkos spalvos žvyro (skaldos) atsijų takų struktūra su poilsio vietomis, medžių rūšių įvairovė. Parkas įrengtas apie 2007 m. kartu su daugiabučio statybomis. Parko centrinėje dalyje, saulėtoje vietoje, buvo įrengti mediniai vaikų žaidimo aikštelės elementai, bet vėliau dėl nežinomų priežasčių demontuoti ir palikta tik smėlio dėžė. Parko augmenija tvarkoma, vyksta genėjimo darbai. Pietinė pako dalis prie Rugių gatvės „atviresnė“, mažiau medžių, daugiau vejų. Šiaurinėje dalyje dominuoja tankiai suaugę brandūs lapuočiai ir kelios eglės.

Teritorijos B dalis. Atvira neužstatyta erdvė prie Maumedžių gatvės (apie 0,6 ha plotas) – intensyvaus užstatymo gyvenamosios teritorijos.

Nuo bendruomenės parko iki Braškių gatvės su ženkliais bet tolygiu paviršiaus perkritimu, driekiasi apie 30 m. pločio ir 150m. ilgio teritorijos juosta. Pietinėje dalyje prie daugiabučio namo adresu Kviečių g. 6 apie 2009 metus buvo įrengta vaikų žaidimo aikštelė su žvyro skaldos pagrindu. Prie Braškių g. apie 2013 metus buvo įrengta asfalto dangos krepšinio aikštelė su atitvaru nuo gatvės pusės. Šalia aikštelės įrengti lauko treniruokliai, suoliukai. Teritorijoje yra fragmentiški želdynai, dominuoja lapuočiai (beržai).


Teritorijos C dalis. Gausiai apželdinta erdvė prie Maumedžių gatvės (apie 0,6 ha plotas) – intensyvaus užstatymo gyvenamosios teritorijos.

Teritorijoje dominuoja brandūs spygliuočiai (pušys) ir lapuočiai (beržai). Įrengtas 3 m. pločio betoninių šaligatvio plytelių takas nuo Maumedžių gatvės iki transformatorinės pastato. Takas kaip privažiavimo kelias naudojamas komunalinių tarnybų, nes prie transformatorinės įrengta didelė buitinių atliekų surinkimo aikštelė, apšodinta fragmentiškai eglėmis. Teritoriją iš dviejų pusių riboja gyvenamieji kotedžai. Kotedžų gyventojai savavališkai įrengę užtvartas valstybinėje žemėje ir teritorijas naudoja savo reikmėms.

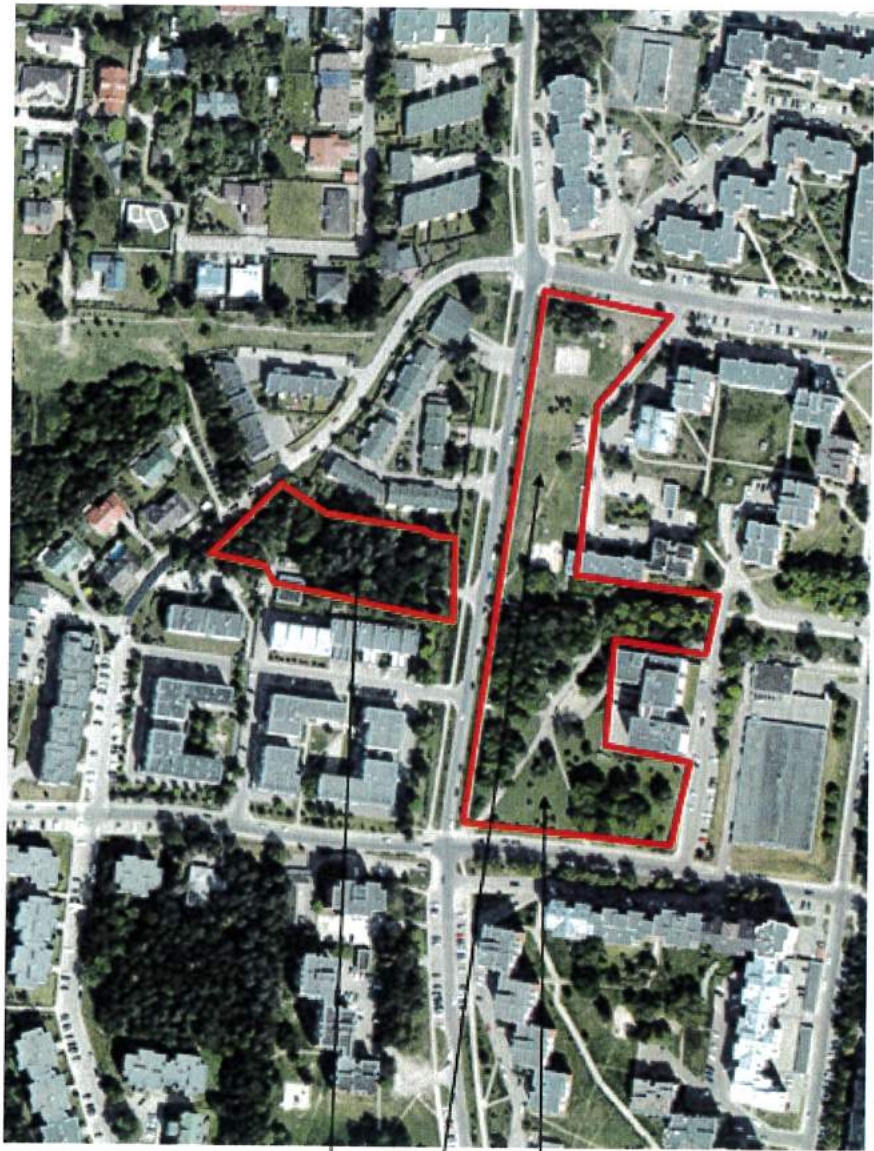
Bendra teritorijos tvarkymui siekiamybė numatyti teigiamai įtakojančius pokyčius, tokius kaip teritorijas jungiančių elementų panaudojimas, aplinkos elementų atnaujinimas, funkcinės aplinkos įvairovės sukūrimas ir t.t.

Siūloma visas tris teritorijas traktuoti kaip galinčias atlikti skirtingas funkcijas gyvenamojo rajono aplinkoje:

- Esamas bendruomenės parkas – apie 1,1 ha ploto ramaus poilsio zona;
- Apie 0,6 ha neurbanizuotą plotą iki Braškių gatvės – galimi keli pertvarkymo variantai:
 - pritaikyti aktyviam gyventojų poilsui, įrengiant atviras arba uždaras sporto aikšteles;
 - teritoriją išnaudoti nedidelio vaikų darželio įrengimui, prie esamų atvirų sporto aikštelių;
- Teritorijos plotą link Avižų gatvės išnaudoti gyventojų pasivaikščiavimams ir kaip jungtį su gretimomis gyvenamojo mikrorajono bendro naudojimo teritorijomis.

KVAL. PATV. DOK. NR.				Projekto pavadinimas	
				VIEŠOSIOS ERDVĖS VERKIŲ SENIŪNIJOS TERITORIJOJE SUTVARKYMO PROJEKTINIAI PASIŪLYMAI	
	PV	Artūras Smaliukas		Dalies pavadinimas	Laida
				AIŠKINAMASIS RAŠTAS	0
LT	Teritorijų planavimo organizatorius			Teritorijų planavimo projekto žymuo	Lapas
	Vilniaus miesto savivaldybės administracija			VP18-44-AR	Lapų
				1	23

2. Teritorijos ortofoto vaizdas



C dalis B dalis A dalis



Viešosios erdvės teritorija

Projekto žymuo	lapas	lapų	laikas
VP18.44-AR			0

3. Esamos padėties būklės vertinimas ir fotofiksacija
Teritorijos A dalis. Bendruomenės parkas (apie 1,1 ha plotas)



Projekto žymuo	Lapas	Lapų	Laida
VP18.44-AR			0

Teritorijos B dalis. Neužstatyta erdvė prie Maumedžių gatvės (apie 0,6 ha plotas)



Projekto žymuo	Lapas	Lapų	Laida
VP18.44-AR			0

Teritorijos C dalis. Gausiai apželdinta erdvė prie Maumedžių gatvės (apie 0,6 ha plotas)



Projekto žymuo	Lapas	Lapų	Laida
VP18.44-AR			0



Esamų poilsio suoliukų būklė



Esamų pėsčiųjų takų būklė

Projekto žymuo	Lapas	Lapų	Laida
VP18.44-AR			0



Esama vaiku žaidimo aikštelių būklė



Esama sporto aikštelių būklė

Projekto žymuo	Lapas	Lapų	Laida
VP18.44-AR			0



Esama želdynų būklė



Esama šviestuvų būklė

Projekto žymuo	Lapas	Lapų	Laida
VP18.44-AR			0

4. Esamos želdyno būklės aprašymas

Bendra tyrimų rezultatų ataskaita

Nagrinėjamoje teritorijoje, 2018 m. rugsėjo mėn. buvo atliekami detalūs dendrologiniai tyrimai. Tyrimų tikslas buvo nustatyti medžių fiziologinę ir biomechaninę būklę, želdinius vertinant vizualiniu metodu.

Remiantis atliktų tyrimų duomenimis, išnagrinėjus pavienius medžius, buvo užfiksuoti 117 medžių ir krūmų, kartu sudarydami 16 skirtingų rūšių (1 krūmų ir 15 medžių).

Kaip netinkamo, ilgalaikio genėjimo pasekmė, daugumai medžių yra suformuotos visiškai netipiškos medžių rūšims „deformuotos, silpnos lajos“. Augalų mitybai labai svarbios pirmųjų aukštų kamieninės šakos daugeliu atvejų pašalintos arba ženkliai redukuotos. Dėl netinkamo genėjimo daugumos medžių skeletinių šakų pamate yra susiformavusios gilyn einančios drevės. Pažeidimai sunkiai apauginėja brazdo dariniu.

Daliai medžių buvo nustatyta liemeninė bifurkacija su jaugusia ar giliai jaugusia žieve, apauginėjančia ar apaugusia brazdo dariniu. Skykliai kelia didesnį ar mažesnį rizikos laipsnį (U formos mažesnį, V formos didesnį).

Medžiai taip pat turi atsivėrusių, ar apauginėjančių brazdo dariniu biotinių ir abiotinių pažeidimų. Kamieno pagrinde ir pačiame kamieno gausu paviršinių mechaninių pažeidimų, betoninių inkluzų, dreivių ar lūžusių šakų. Taip pat užfiksuoti kamieno kakliuko užpylimo atvejai – galimos kamienų pagrindų erozijos ir atrofijos.

Visiems nagrinėjamoje teritorijoje augantiems medžiams buvo fiksuojami šaknyno pažeidimai ar apribojimai – galimi mitybinių procesų sutrikimai, suprastėjusi statika. Prie gatvių, šaligatvių augančių mažalapinių liepų gruntas smarkiai suplūktas, todėl šaknynas prastai aeruojamas.

Išvados:

1. Analizė atlikta vegetacijos metu;
2. Medžių fiziologinis gyvybingumas patenkinamas – dalinai pažeistos augalų gyvybinės funkcijos, prasčiausios būklės yra gatvės želdynas;
3. Dėl ilgalaikio netinkamo, žalojančio genėjimo suformuota netipiška rūšims, „silpna“ laja. Sudarkyto habito nekontroliuojamas augimas kelia rimtų problemų supančiai aplinkai;
4. Daugumos medžių bio-mechaninis gyvybingumas (statika) progresuojančiai prastėja – sulapojus medžiams, asimetriška, išbalansuota laja sunkėja – pakrypę, sukelti medžių svorio centrai didele jėga verčia augalus iš silpnų, pažeistų kamieno pagrindų;
5. Daugumoje atvejų kamienai ir jų pagrindai distrofiški, sužaloti, luoši, abiotiškai ir biotiškai paveikti. Artimoje ateityje daugeliui medžių galimas savaiminis ar dėl kitokių priežasčių skilimas, išvirtimas.
6. Dauguma atvejų, ypač prie gatvių, estetinė išvaizda – suprastėjusi, darkanti miesto estetiką. Estetiniu požiūriu didžioji dalis medžių vertinami vidutiniškai arba neigiamai;
7. Habitas ribotas, nepatenkinamas. Dirvos sudėtis prasta, skurdi;
8. Netinkama augalų priežiūra (netinkami lajos formavimo principai ir būdai, augavietės sąlygų bloginimas, nepriežiūra ir kt.) ženkliai prastina augalų sveikatos stovį, trumpina jų amžių.

5. Želdynų ir želdinių vertinimo metodika

Inspektuojant sumedėjusius objektus buvo vertinami pagrindiniai augalų būklę įtakojantys, vizualiai matomi veiksniai.

Vertinimo kriterijai (sutampa su inspektavimo lentelės vertinimo kriterijais):

Bendriniai rodikliai: Vizualiai vertinant bendruosius rodiklius, buvo atsižvelgiama į augalo lapijos tankumą, spalvą, struktūrines deformacijas. Žiedų, sėklų išsidėstymo lajoje pobūdį, kiekį. Nuo šių kriterijų priklauso augalo gebėjimas vykdyti fotosintetinius procesus, o tai savo ruožtu nurodo tolimesnę medžio ar krūmo augimo perspektyvą, jo būklę. Taip pat svarbi yra medžio augavietės topografija (ar medis auga lygioje vietoje, ar šlaite ir jo aplinka ar tai natūrali, ar urbanizuota augavietė), augavietės edafiniai veiksniai (vizualiai matomos dirvožemio fizikinės ir cheminės savybės, pavyzdžiui: suplūktas gruntas, nuo kelio supiltos druskos ir kt.)

Fiziologinis gyvybingumas (nuo 1 iki 5):

5 - Labai gausi lapija, daug sėklų, žiedų, 4 - Gausi lapija viršūnėje ir lajos vidurinėje dalyje, 3 – Vidutinė lapija viršūnėje ar lajos vidurinėje dalyje, 2 – Negausi lapija viršūnėje ir lajos vidurinėje dalyje, 1 – Ženkli defoliacija, lapija, sėklos ir žiedai matomi tik pavienėse augalo vietose;

Projekto žymuo	Lapas	Lapų	Laida
VP18.44-AR			0

Biomechaninis stabilumas (galutinė išvada lentelėje rašoma posvyrio laipsniais, tačiau vertinama nuo 1 iki 5) : 5 – Puiki būklė, 4 – Šiek tiek sutrikęs stabilumas, 3 – Nestabilus medis, 2 – Dideli skeletinių šakų defektai, išvirtimo rizika, 1- prasta būklė, supuvęs kamienas su didele išvirtimo rizika.

Augalų lajos, kamieno, šaknų pažeidimai ir būklė buvo nustatomi vizualiai vertinant biotinius ir abiotinius veiksnius, darbus atliekant vegetaciniu periodu.

Į biotinių veiksnių vertinimą patenka: kenkėjai, ligos, drevės, medžio sąveika su kitais gyvais organizmais (augalai, grybai, kerpės, gyvūnai), išsišakojimai, plyšiai.

Į abiotinių veiksnių vertinimą patenka: gamtiniai - topografiniai, klimatiniai (dėl stipraus vėjo ar sniego svorio aplaužytos šakos) faktoriai, dėl žmogaus veiklos atsiradę pažeidimai.

Įvertinant lajos būklę atsižvelgiama į šiuos kriterijus ir kritinius faktorius: defoliacijos laipsnį (išreiškiant procentais), lapų struktūros pakitimus, dechromaciją, nekrozę, lajos formos taisyklingumą (pilnai asimetriška laja, šiek tiek pakrypusi laja ar taisyklingos formos laja), lajos užimamą tūrį ir plotą (projekcijos kryptis), ankščiau vykdytą genėjimą (išretinta laja, sukelta laja, nupjaustytos viršūnės, iš stresinių ūglių išaugusi laja), gyvybiškai svarbių lyderinių šakų būklę, taip pat įvertinama ar yra pavojingų sausų šakų.

Įvertinant kamieno būklę atsižvelgiama į šiuos kriterijus ir kritinius faktorius: pažeidimus kamieno pagrinde (kakliuke) (užpylimai, mechaniniai pažeidimai, drevės), pažeidimus kamiene – kritinius faktorius (kamieno deformacijas, mechaninius pažeidimus, dreves, plyšius, inkliūzų kiekį (jei yra) išsišakojimus (liemeninius - kamieno pagrinde bei kamiene ir šakų) bei jų keliamus rizikos laipsnius.

Įvertinant šaknyso būklę atsižvelgiama į šiuos kriterijus: augavietės tipą (urbanizuota teritorija, miškas, parkas, miško parkas), dirvos tipą, aeraciją, mitybinės šaknų zonos apribojimo tikimybę.

Reikalingi želdinių priežiūros darbai

Remiantis Lietuvos Respublikos Aplinkos ministro 2008 m. sausio 31 d. Nr. į s a k y m u D1-87 „Dėl saugotinių medžių ir krūmų kirtimo, persodinimo ar kitokio pašalinimo atveju, šių darbų vykdymo ir leidimų šiems darbams išdavimo, medžių ir krūmų vertės atlyginimo tvarkos aprašo patvirtinimo“ nurodyta „Saugotinių medžių ir krūmų kirtimo, persodinimo ar kitokio pašalinimo atvejai ir šių darbų vykdymo tvarka“ tirti medžiai, įvertinus jų būklę – biomechaninio, fiziologinio gyvybingumo ir estetinės vertės kriterijus – 37 vnt. medžių gali būti šalinami (kertami) neatlyginamai. Po medžių kirtimo atsiradusius ir jau esamus kelmus būtina frezuoti. 60 vnt. medžių turi būti atliktas genėjimas ir 19 vnt. medžių numatyta persodinti (žr. brėžinyje VP18.44-BR.6)

1. Sustabdyti medžių augimo sąlygų blogėjimą, pašalinti medžiams negatyvius (kritinius) augaviečių pažeidimų padarinius, sudaryti sąlygas saugomiems medžiams išlikti gyvybingiems, išsaugoti kamienus ir lają;
2. Medžio lajų genėjimas turi būti atliekamas laikantis sveiko genėjimo principų, siekiant maksimaliai saugoti, nesutrikdyti medžio gyvybinių funkcijų. Taikyti artimas gamtai technologijas, vengti destruktivių priemonių, nemotyvuoto cheminių priemonių naudojimo. Genėjimus atlikti kas 5-7 metai.

6. Inžinerinių tinklų infrastruktūros teritorijoje esamos padėties būklės vertinimas

Teritorijos ribose yra eksploatuojami sekantys inžineriniai tinklai:

Apšvietimo tinklas. Gatvių apšvietimo tinklas (gatvių šviestuvai) įrengtas prie visų gatvių kelkraščio (vienpusis). Esamo parko apšvietimas (8 vnt. parko šviestuvai) įrengtas prie pasivaikščiojimo takų. Atkarpoje tarp Avižių ir Maumedžių g. , prie esamos sporto aikštelės nėra įrengtas apšvietimas.

Vandentiekio tinklas. 200 diam. vandentiekio tinklas yra kairėje Maumedžių g. pusėje su atšaka į Kviečių g.

Kanalizacijos nuotekų tinklas. 200 diam. nuotekų tinklas yra šiaurinėje tvarkomos teritorijos dalyje prie Braškių g.

Lietaus nuotekų tinklas. Lietaus nuotekų tinklas yra įrengtas po visų ribojančių tvarkomą teritoriją gatvių važiuojamąja dalimi.

Šiluminės trąsos tinklas. Kanalinis šiluminės trąsos tinklas yra kairėje Maumedžių g. pusėje su atšaka prie Kviečių g. Nr. 4 daugiabučio gyvenamojo namo.

Elektros tiekimo kabelių tinklas. Elektros tiekimo kabelių tinklas yra kairėje Maumedžių g. pusėje su atšaka į Kviečių g.

Ryšių kabelių tinklas. Ryšių kabelių tinklas yra dešinėje Maumedžių g. pusėje

Dujotiekis. Vid., slėgio dujotiekio trąsa yra kairėje Maumedžių g. pusėje.

Projekto žymuo	Lapas	Lapų	Laida
VP18.44-AR			0

Bendros išvados apie esamos padėties būklę

Nr.	Viešosios erdvės formantės	Būklės vertinimas	Pastabos
1.	Poilsio suoliukai (10 vnt.)	Blogai / patenkinamai	-Dalis esamų suoliukų įrengti blogos kokybės dangoje; -Mažai suoliukų prie esamų vaikų žaidimo aikštelių; -Blogas dalies suoliukų fizinis būvis; -Nei vieno suoliuko su atlošu; -Teritorijoje labai mažai suoliukų.
2.	Pėsčiųjų takai. Šalia gatvių – plytelių; Parke – skaldos atsijų.	Gerai / patenkinamai /blogai	-Šaligatviai prie gatvių geros būklės; -Parko tipo takai – blogos būklės danga (stambi skaldos frakcija, klampis, vietomis apžėlusios piktžolėmis); -Nesuformuoti takai (praminti vejoje).
3.	Vaikų žaidimo aikštelės. (2 vnt.)	Blogai / patenkinamai	-Fiziškai susidėvėjusios; -Skurdi žaidimo įrenginių įvairovė;
4.	Sporto aikštelės. (viena krepšinio ir lauko treniruoklių aikštelė)	Gerai / patenkinamai	-Sporto aikštelių mažai; -Prie sporto aikštelės nėra įrengtas apšvietimas; -Skurdi sporto įrenginių įvairovė.
5.	Teritorijos apšvietimas. Gatvių; Parko	Patenkinamai	-Fiziškai susidėvėjusi apšvietimo įranga
5.	Želdynai	Patenkinamai	Aprašyti skyriuje: „ESAMOS ŽELDYNŲ BŪKLĖS APRAŠYMAS“
6.	Kiti elementai formuojantys viešosios erdvės įvaizdį	Blogai / patenkinamai	-Nesuformuota (neišbaigta) erdvinė-planinė urbanistinė struktūra atkarpoje prie Maumedžių gatvės; -Savavališkai gyventojų tvarkomos teritorijos.
7.	Esami inžineriniai tinklai	Labai gerai	Esami inžineriniai tinklai sugrupuoti kompaktiškai gatvių raudonųjų linijų ribose

Projekto žymuo	Lapas	Lapų	Laida
VP18.44-AR			0

7. Konceptualūs sprendiniai teritorijos dalių tvarkymui

4.1 A dalis. Bendruomenės parkas (apie 1,1 ha teritorija)

Siūlomi parko teritorijos tvarkymo principai:

- išsaugoti ir nekeisti pagrindinių takų kryptių, parametrų ir apšvietimo išdėstymo taškų;
- įrengti papildomus atsijų takus su vejos bortais, pagal „išmintus“ takus;
- remontuoti esama takų danga, tame tarpe nuvalyti grunto sankaupas nuo esamų bortų, papildomai tankinant pagrindus ir atnaujinat viršutinį sluoksnį smulkesnės frakcijos atsijomis;
- suformuoti esamo parko centrinę dalį su vaikų žaidimo aikštele, kurioje dominuotų piramidinė virvine laipynė. Šalia vaikų žaidimo aikštelės numatyti suoliukus poilsiui ir papildomus želdinius;
- centrinėje dalyje suformuoti daugiamečiams dekoratyviniams augalams skirtą klombą;
- pietinėje parko dalyje suformuoti ramaus poilsio zoną su originalaus dizaino suoliukais gaubiančiais medžius;
- atnaujinant parko teritorijos elementus akcentuoti pietinės ir šiaurinės dalių ypatumus ir išskirtinumus. Pietinę dalį pritaikyti lankytojų „saulės vonių“ naudojimui, lauko žaidimams pievoje, piknikams, teritorijos dalies neužgožiant želdiniais. Siūloma nagrinėti galimybę atviroje saulėtoje erdvėje įrengti kompozitinių lentų lauko terasas su šalia įrengtais daugiamečiais augalais arba suoliukus su atlošais. Siūloma nagrinėti galimybę įrengti lauko muzikos instrumentų aikštelę arba aikšteles.

Šiaurinėje dalyje siūloma akcentuoti medžių tankmės įvairovę su paukščių buveinėmis (su inkilų paukščiams kompozicija medžiuose) ir akmens skulptūrų fragmentais.



✓ Originalaus dizaino suoliukai parko poilsio zonose



✓ Dekoratyvinių augalų formavimas prie esamų lauko riedulių

Projekto žymuo	Lapas	Lapų	Laida
VP18.44-AR			0



- ✓ Vietoje popierinių namelių siūlomos meniškų spalvotų inkilų kompozicijos



- ✓ Parko centrinės dalies formantė – virvinė laipynė

Projekto žymuo	Lapas	Lapų	Laida
VP18.44-AR			0



- ✓ Poilsio jaukumui sukurti, siūloma atnaujinti poilsio salas, įrengiant grupes suoliukų su atlošais ir su papildomu apželdinimu bei kietų dangų fragmentais



- ✓ Muzikavimas prie parko beržų



- ✓ Kalnelis su tuneliu vaikų žaidimų pievoje

Projekto žymuo	Lapas	Lapų	Laida
VP18.44-AR			0

2.1 B dalis. Atviras neužstatytas plotas iki Braškių g. (apie 0,6 ha teritorija)

Siūlomi du galimi teritorijos tvarkymo scenarijai:

Pirmas scenarijus. Vertinat esamą Jeruzelės gyvenamojo rajono socialinės infrastruktūros aplinką, kuomet nėra valstybinio vaikų darželio ir uždarytų patalpų sporto salių, siūloma nagrinėti galimybes neužstatytose teritorijose numatyti galimybes įrengti trūkstantus objektus kartu su aplinkos pertvarkymu pritaikant viešosioms erdvėms.

Antras scenarijus. Išnaudoti esamą teritorijos konfiguraciją, pertvarkyti pėsčiųjų susisiekimo sistemas, atvirų sporto ir vaikų žaidimo aikštelių infrastruktūros elementus bei želdynus;

Abiem atvejais tvarkomą teritoriją siūloma želdynais atskirti nuo esamų daugiabučių gyvenamųjų pastatų kiemų, kuriuose dominuoja automobilių stovėjimo aikštelės ir numatyti pėsčiųjų jungtis su gretimomis viešosiomis erdvėmis.

Nagrinėjant Pirmojo scenarijaus įgyvendinimo planus galimi šie pasirinkimai:

- Nedidelis apie 112 vietų (6 grupių) dviejų aukštų vaikų darželis su pietinėje teritorijos dalyje šešiomis vaikų žaidimo aikštelėmis (apie 960 m² plote) ir šiaurinėje dalyje aptarnavimo administraciniu-gamybiniu korpusu. Reikalingas sklypo plotas apie 2400 m²).
- Apie 1600 m² ploto universalios paskirties uždarytų patalpų sporto salė (65 x 25 m.) Galimas pritaikymas įvairioms masinio sporto šakoms kultivuoti – salės futbolas, krepšinis, tinklinis ir t.t. Galimas patalpų pritaikymas Kerlingo sporto šakos kultivavimui ir čiuožyklai. Išnaudojant esamą žemės paviršiaus perkritimą, sporto paskirties objektą galima dalinai įgilinti, o stogo konstrukcijos plokštumą išnaudoti atviroms viešosioms erdvėms, tame tarpe apželdinant.

Pirmo scenarijaus įgyvendinimą sąlygoja patogus privažiavimas prie objekto iš Maumedžio ir Braškių gatvių, galimybė įrengti automobilių stovėjimo vietas Maumedžių gatvės raudonųjų linijų ribose, išvystyti miesto centralizuoti inžineriniai tinklai.

Privalumai.

Viešoji erdvė tenkinanti vietos bendruomenės poreikius ištikus metus, nepriklausomai nuo oro sąlygų.

Vaikų darželis, kaip modernus kultūrinis-edukacinis centras.

Tarp planuojamo naujo bendruomenės pastato (vaikų darželio) ir esamo parko, siūloma numatyti viešąsias dalis jungiančią aikštę su mažosios architektūros elementais.



✓ Vaikų darželio pastato renginių terasa orientuota į pietų puse

Projekto žymuo	Lapas	Lapų	Laida
VP18.44-AR			0



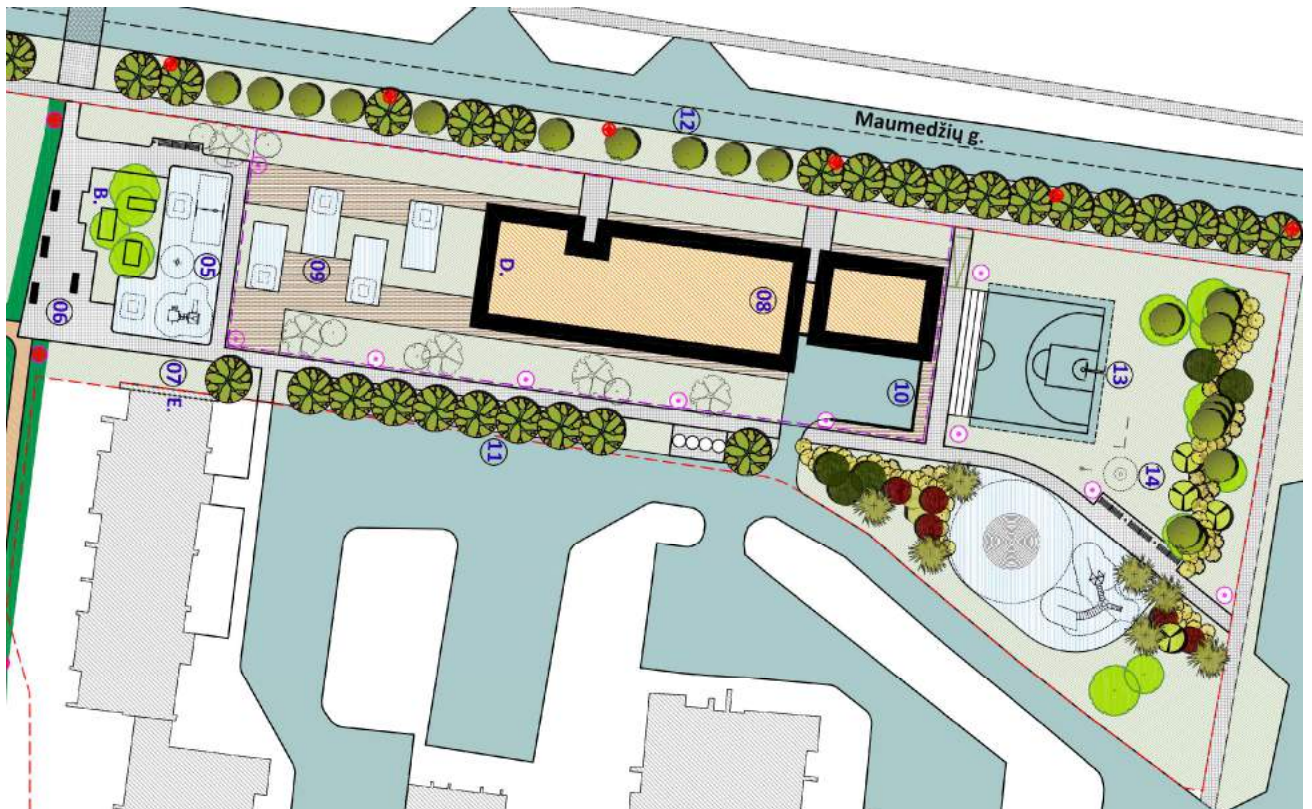
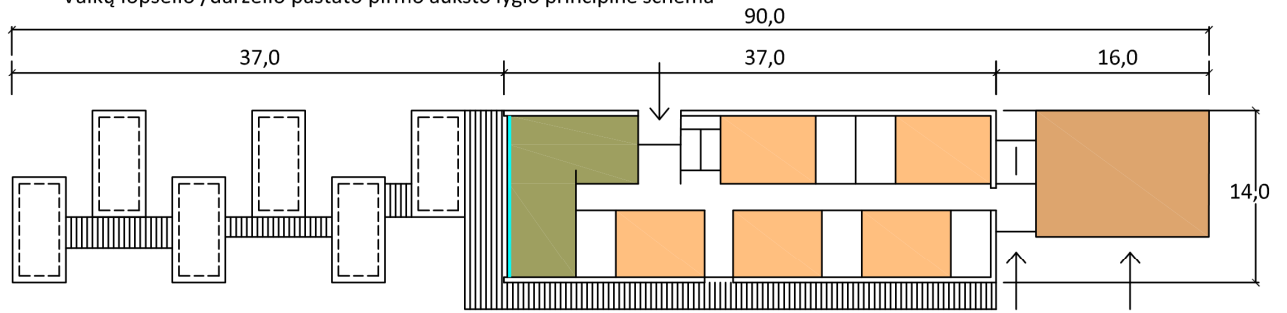
✓ Vaikų darželio žaidimo aikštelės, kaip viešosios erdvės formantė



✓ Dviejų aukštų pastato - vaikų darželio pastato galimas įvaizdis

Projekto žymuo	Lapas	Lapų	Laida
VP18.44-AR			0

Vaikų lopšelio /darželio pastato pirmo aukšto lygio principinė schema



✓ Dviejų aukštų pastato - vaikų darželio pastato principinė sklypo plano schema

Projekto žymuo	Lapas	Lapų	Laida
VP18.44-AR			0



✓ Grafiti siena prie viešąsias erdves jungiančios aikštės



LIVE



✓ Poilsio terasos integruotos po medžiais

Projekto žymuo	Lapas	Lapų	Laida
VP18.44-AR			0

2.2 C dalis. Rajoninio želdyno jungtis (apie 0,6 ha teritorija)

Teritorijos tvarkymo principai gali būti siūlomi tik tuo atveju, kuomet Vilniaus miesto savivaldybė priims sprendimą dėl vietos gyventojų savavališkai įrengtų užtvary teritorijos dalyse.

Teritoriją siūloma tvarkyti įrengiant pasivaikščiavimo takus su aikštelėmis poilsio suoliukams, žaidimams (stalo tenisas), mankštų treniruokliams. Siūloma nagrinėti galimybę įrengti smėlio aikštelę (18,0 x 9,0 m.) tinklinio arba paplūdimio teniso žaidimui.

Prie naujai suprojektuotų takų siūloma numatyti apšvietimą.

Projektuojamus takus siūloma sujungti su esamais prie gretimų daugiabučių namų bei numatyti pėsčiųjų perėją Maumedžių gatvės atkarpoje.



✓ Pasivaikščiavimų ir aktyvaus poilsio takas



✓ Aktyvaus poilsio aikštelės prie pasivaikščiavimo tako

Projekto žymuo	Lapas	Lapų	Laida
VP18.44-AR			0

3. ŽELDINIŲ TVARKYMAS PLANUOJAMOJE TERITORIJOJE

Įvertinus teritorijos specifiką – keliamus reikalavimus želdinių atstumams nuo inžinerinių tinklų, geologines dirvožemio charakteristikas bei būsimos teritorijos paskirtį, teritorijoje, šalia Maumedžių g., Vilniuje siūloma sekanti apželdinimo koncepcija:

Teritorijos A dalis. Viešosios erdvės pietinės pusės įėjimus (esamo parko teritorijos dalis) planuojama įrėminti, papildomai apželdinant raukšlėtalapio erškėčio „Hansa“ ir japoninės lanksvos „Anthony waterer“ kompozicijomis.

Teritorijoje Nr. 3 (aktyvaus poilsio zonoje) numatomas esamų 8 medžių persodinimas, išrikuojant juos eile tos pačios zonos pietinėje dalyje.

Projektuojamų takų sankirtoje, priešais gyvenamąjį namą numatoma įrengti daugiametį gėlyną, o šiauriau esančios teritorijos želdyną praturtinti serbinės eglės, smailiadantės slyvos „Kanzan“, japoninio šermukšnio „Dodong“, miltingojo šermukšnio „Magnifica“ bei japoninės lanksvos „Albiflora“ kompozicija.







Teritorijos B dalis. Teritorijos Nr. 11 sidabrinių liepų „Brabant“ eilė atliks apsauginių želdinių funkciją.

Teritorija Nr. 15 (vaikų žaidimų aikštelė) iš šiaurinės pusės apželdinama persodinamais karpotaisiais beržais, vengrinėmis alyvomis, miltingaisiais šermukšniais „Magnifica“, šermukšniapėmis lanksvūnėmis ir japoninėmis lanksvomis „Albiflora“. Iš pietinės pusės vaikų žaidimų aikštelės zona praturtinamas persodinamomis paprastosiomis pušimis, naujomis vengrinėmis alyvomis bei japoninėmis lanksvomis „Albiflora“. Šios želdinių kompozicijos yra suderintos spalvine gama ir žydėjimo laikais.





Zonų Nr. 13 (krepšinio aikštelė) ir Nr. 14 (lauko treniruoklių aikštelė) želdynas papildomas persodinamais karpotaisiais beržais, naujais japoniniais šermukšniais „Dodong“ bei japoninės lanksvos „Albiflora“ ir šermukšniapės lanksvūnės kompozicijomis.

Maumedžių gatvėje auganti mažalapė liepų eilė, papildoma naujomis sidabrinėmis liepomis „Brabant“.

Teritorijos C dalis. Šalia zonos Nr. 18 (sporto aikštelė) siūloma pasodinti vengrinių alyvų eilę.

Bendras siūlomų sodinti medžių kiekis ir rūšys			
Sidabrinė liepa „Brabant“ - 36 vnt.	Miltingasis šermukšnis „Magnifica“ - 4 vnt.	Japoninis šermukšnis „Dodong“ - 8 vnt.	Smailiadantė slyva „Kanzan“ - 2 vnt.
			
Sodinama kas 5 m.	Sodinama kas 3 m.	Sodinama kas 3 m.	Sodinama kas 3 m.
Vengrinė alyva, 19 vnt.	Serbinė eglė, 1 vnt.	-	-
		-	-
Sodinama kas 2,5 – 3 m.	Sodinama kas 5 m.		

Projekto žymuo VP18.44-AR	Lapas	Lapų	Laida
			0

Projektuojami krūmai			
Japoninė lanksva „Anthony waterer“ 50 vnt.	Japoninė lanksva „Albiflora“ 70 vnt.	Šermukšniapė lanksvūnė, 100 vnt.	Raukšlėtalapis erškėtis „Hansa“ 178vnt.
			
Sodinama kas 0,5 – 1 m.	Sodinama kas 0,5 – 1 m.	Sodinama kas 0,5 – 1 m.	Sodinama kas 0,5 – 1 m.

Persodinami želdiniai:

Paprastieji kaštonai (6 vnt.) ir paprastas klevas (1 vnt.) sodinami eile, aktyvaus poilsio zonoje ir taip „uždarys“ teritoriją nuo gatvės. Sodinimo atstumai kas 5 metrai.

Paprastosios (5 vnt.) ir kalninė pušys (2 vnt.) persodinamos į augalų kompoziciją šalia projektuojamos vaikų žaidimo aikštelės. Sodinimo atstumai kas 4 -5 m.

Karpotieji beržai (5 vnt.) persodinami į dvi zonas. 3 vnt. perkeliama į projektuojamos vaikų žaidimų aikštelės teritorijos želdyną, kiti 2 vnt. persodinami į projektuojamą želdyną šalia esamų lauko treniruoklių. Sodinimo atstumai kas 4 – 5 m.

Bendras siūlomų sodinti medžių kiekis – 70 vnt.

Bendras siūlomų sodinti krūmų kiekis – 398 vnt.

Bendras siūlomų persodinti medžių kiekis – 19 vnt.

8. INŽINERINIŲ KOMUNIKACIJŲ TVARKYMAS PLANUOJAMOJE TERITORIJOJE

Teikiamuose projektiniuose pasiūlymuose įvertintos esamos požeminės komunikacijos. Nauji pėsčiųjų takai neprojektuojami išilgai virš esamų požeminių komunikacijų. Kertamų požeminių komunikacijų vietose yra galimybė papildomai apsaugoti inžinerinius tinklus.

Priėmus sprendimą, teritorijos dalyje prie Maumedžio g. statyti statinį, būtų privaloma į gatvės raudonųjų linijų ribas iškelti ryšio kabelį, kas nereikalautų didelių finansinių investicijų. Kitos esamos inžinerinės komunikacijos statinių statybai šioje teritorijos poveikio neturėtų.

Projekto žymuo	Lapas	Lapų	Laida
VP18.44-AR			0

9. BENDRAS PLANUOJAMŲ ĮRENGINIŲ (STATINIŲ) KIEKIS PLANUOJAMOJE TERITORIJOJE

Nr.	Viešosios erdvės formantės	Kiekis	Pastabos
1.	Lauko suoliukai su atlošu	27 vnt.	I etapas
2.	Lauko šiukšliadėžė 70 l.	16 vnt.	I etapas
3.	Unikalūs apvalių formų poilsio suoliukai prie medžių	4 vnt.	I etapas
4.	Lieto betono suoliukai aikštėje	4 vnt.	I etapas
5.	Suoliukai terasos po medžiais	3 vnt.	I etapas
6.	Naujai projektuojamų šaligatvių dangos	750 m ²	I etapas
7.	Naujai projektuojamų granito atsijų dangos	702 m ²	I etapas
8.	Remontuojamos granito atsijų dangos	1264 m ²	I etapas
9.	Iškiliuos pėsčiųjų perėjos įrengimas	26 m ²	I etapas
10.	Naujai projektuojamas vaikų žaidimo aikštelės plotas su plauto žvyro akmenukų danga	477 m ²	I etapas
11.	Rekonstruojamas vaikų žaidimo aikštelės plotas su plauto žvyro akmenukų danga	205 m ²	I etapas
12.	Vaikų žaidimo aikštelės įranga – trosinė laipynė	2 vnt.	I etapas
13.	Vaikų žaidimo aikštelės įranga – dviguba vertikali supuoklė	1 vnt.	I etapas
14.	Vaikų žaidimo aikštelės įranga – spyruokliukas	1 vnt.	I etapas
15.	Vaikų žaidimo aikštelės įranga – uždengiama smėlio dėžė	2 vnt.	I etapas
16.	Vaikų žaidimo aikštelės įranga – didesnis daugiafunkcinis kompleksas su šliaužyne	1 vnt.	I etapas
17.	Vaikų žaidimo aikštelės įranga – mažesnis daugiafunkcinis kompleksas su šliaužyne	1 vnt.	I etapas
18.	Kalnelis su tuneliu vaikų žaidimų pievoje	1 vnt.	I etapas
19.	Stalo teniso žaidimo stalas	1 vnt.	I etapas
20.	Lauko treniruokliai - universalūs	2 vnt.	I etapas
21.	Sporto aikštelė universali smėlio dangos 8 x 16 (10x18)	180 m ²	I etapas
22.	Teritorijos apšvietimas – parko tipo šviestuvai nauji	14 vnt.	I etapas
23.	Teritorijos apšvietimas – parko tipo šviestuvai rekonstruojami	8 vnt.	I etapas
24.	Teritorijos apšvietimas – gatvių tipo šviestuvai sporto aikštelės apšvietimui	2 vnt.	I etapas
25.	Teritorijos apšvietimas – šviestuvai nauji prie projektuojamo pastato	8 vnt.	I etapas
26.	Gėlynas-klomba	1 vnt.	I etapas
27.	Grafiti siena ant esamo namo ugniasienės	170 m ²	I etapas
28.	Sodinamų medžių kiekis	70 vnt.	I etapas
29.	Persodinamų medžių kiekis	19 vnt.	I etapas
30.	Sodinamų krūmų kiekis	398 vnt.	I etapas
31.	Tvarkomas vejos arba miško dangos pakloto plotas	3128 m ²	I etapas
32.	Projektuojamo visuomeninės paskirties 2 a. pastato – vaikų lopšelis/darželis (arba kitas naudojimo būdas) 13x53m. su vaikų žaidimo aikštelėmis ir kt.	apie 1000 m ²	II etapas
33.	Esamo ryšio kabelio iškėlimas į gavės raudonųjų linijų ribų plotą	162m.	II etapas

Projekto žymuo	Lapas	Lapų	Laida
VP18.44-AR			0


Pagrindiniai teritorijos tvarkymo rodikliai:

	Pavadinimas	Mato vnt.	Rodiklis	Dangos	Etapas
	Tvarkomos teritorijos plotas 2,37 ha				I ir II etapai
1.	Naujai projektuojami pėsčiųjų takai, iš jų:	Ilgis m.	572		
1.1	šaligatviai	Ilgis m.	260	Šaligatvio plytelės	I etapas
1.2	šaligatviai	Ilgis m.	26	Šaligatvio plytelės	II etapas
1.3	Skaldos atsijų	Ilgis m.	286	Skaldos atsijų	I etapas
2.	Remontuojami skaldos atsijų pėsčiųjų takai	Ilgis m.	310	Skaldos atsijų	I etapas
3.	Ardomi pėsčiųjų takai	Ilgis m.	55	Skaldos atsijų	I etapas
4.	Vaikų žaidimų aikštelės	m ²	682	Plauto granito skaldelė	
4.	Naujai projektuojama vaikų žaidimų aikštelė	m ²	477	Plauto granito skaldelė	I etapas
5.	Rekonstruojamos vaikų žaidimų aikštelės (atskiros dvi)	m ²	205	Plauto granito skaldelė	I etapas
6.	Sporto aikštelė	m ²	180	Smėlio	I etapas
7.	Projektuojamas vaikų lopšelio-darželio pastatas:	m ²			II etapas
7.1	Pastato aukštingumas	aukštai	3		
7.2	Pastato užstatymo plotas	m ²	518		
7.3	Pastato bendras plotas	m ²	1000		
7.4	Vietų skaičius		6 grupės- apie 120 vietų		
8.	Projektuojamas vaikų darželio-lopšelio sklypo plotas	m ²	2158		

Projekto žymuo	Lapas	Lapų	Laida
VP18.44-AR			0

Objekto pavadinimas:		VIEŠOSIOS ERDVĖS VERKIŲ SENIŪNIJOJE PROJEKTINIAI PASIŪLYMAI																							
Darbo pavadinimas:		ŽELDYNŲ IR ŽELDINIŲ INSPEKTACIJA																							
Eil. Nr.	Augalo Pavadinimas	Kamieno diametras, 1,30 mh	Aukštis, m	Apytislis amžius	Lajos aukštis	Fiziologinis gyvybingumas	Biomechaninis stabilumas	Estetinė vertė	Laja							Kamienas						Šaknys		Rekomenduojamos priemonės	Pastabos
									Defoliacija, %	Deformacija	Negyvos šakos	Sukelta	Nupjauta viršūnė	Išretėjusi	Netolygus svorio centras	Užpiltas kamieno kakliukas	Mechaniniai pažeidimai	Posvyris, °	Plokščias kamienas	Drevės, cm	Išsiskojimai, mh/k	Apribotos	Pažeistas		
1	Paprastasis klevas <i>Acer platanoides</i>	5, 7	4	5	1	2	2	1	45	+	-	-	+	+	+	+	+	3	-	-	Nuo k.k/2k	-	-	Šalinti	Dėl kraštovaizdžio formavimo darbų
2	Paprastasis klevas <i>Acer platanoides</i>	5, 4, 7, 8	4	5	1	2	2	1	30	+	-	-	+	+	+	+	+	5	-	-	Nuo k.k/2k, 0,7/3k, 0,8/4k	-	-	Šalinti	Dėl kraštovaizdžio formavimo darbų
3	Paprastasis klevas <i>Acer platanoides</i>	7, 8	4	5	1	2	3	1	45	+	-	-	+	+	+	+	+	-	-	-	Nuok k.k/2k	-	-	Šalinti	Dėl kraštovaizdžio formavimo darbų

0	2018-11	Statybos leidimui
LAIDA	IŠLEIDIMO DATA	LAIDOS STATUSAS, KEITIMO PRIEŽASTIS (JEI TAIKOMA)

KVAL. PATV. DOK. NR.	 VILNIAUS PLANAS		Statinio projekto pavadinimas VIEŠOSIOS ERDVĖS VERKIŲ SENIŪNIJOJE PROJEKTINIAI PASIŪLYMAI		
	A815	PV	Artūras Smaliukas	Statinio numeris ir pavadinimas, dokumento pavadinimas Laida	
	Inž.	Darius Baronas	PRIEDAS. ŽELDINIŲ INSPEKTACINĖLENTELĖ		0
LT	Statytojas ir (arba) užsakovas Vilniaus miesto savivaldybė		Dokumento žymuo VP18.44-AR (P)		Lapas 1
				Lapų	11

4	Paprastasis klevas <i>Acer platanoides</i>	5	4	4	1	2	3	1	45	+	-	-	+	+	+	+	+	3	-	-	-	-	-	Šalinti	Dėl kraštovaizdžio formavimo darbų
5	Paprastasis klevas <i>Acer platanoides</i>	4	4	3	1	2	3	1	20	+	-	-	+	+	+	+	+	4	-	-	-	-	-	Šalinti	Dėl kraštovaizdžio formavimo darbų
6	Paprastasis klevas <i>Acer platanoides</i>	5	4	4	1	2	3	1	30	+	-	-	+	+	+	+	+	4	-	-	-	-	-	Šalinti	Dėl kraštovaizdžio formavimo darbų
7	Paprastasis klevas <i>Acer platanoides</i>	5	4	3	1	2	3	1	30	+	-	-	+	+	+	+	+	2	-	-	-	-	-	Šalinti	Dėl kraštovaizdžio formavimo darbų
8	Paprastasis klevas <i>Acer platanoides</i>	5	4	3	1	2	3	1	30	+	-	-	+	+	+	+	+	2	-	-	-	-	-	Šalinti	Dėl kraštovaizdžio formavimo darbų
9	Paprastasis klevas <i>Acer platanoides</i>	8	4	5	1	2	3	1	50	+	-	-	+	+	+	+	+	2	-	-	-	-	-	Šalinti	Dėl kraštovaizdžio formavimo darbų
10	Paprastasis skroblas <i>Carpinus betulus</i>	13, 13, 9, 11, 18, 12, 13,	8	20	3,5	3	3	3	40	+	+	+	+	+	+	+	+	5-10	+	0,24/26x3	Nuo k.k/4k, 0,2/5k, 0,3/5k, 0,8/7k	+	+	Redukcinis lajos genėjimas	-
11	Paprastasis klevas <i>Acer platanoides</i>	27, 25	13	20	6	2	3	3	35	+	+	-	+	+	+	D	+	7,7	-	200/1x50 (plėšti nė)	Nuok k.k/2k	+	+	Redukcinis lajos genėjimas, kamieno surišimas	Stebėti. Techninio projekto metu atlikti pakartotinę inspekciją
12	Paprastasis skroblas <i>Carpinus betulus</i>	17, 14, 12	8	13	5	3	2	2	45	+	+	+	+	+	+	+	+	5-8	-	-	0,4/2k, 0,7/3k, 1,5/4k	+	+	Genėjimas	-
13	Paprastasis ažuolas <i>Quercus robur</i>	17	8	13	5	3	2	2	70	+	+	+	+	+	+	+	+	-	-	-	3/2k	+	+	Genėjimas	-
14	Paprastasis skroblas <i>Carpinus betulus</i>	11, 15, 15	7	8	5	3	2	2	45	+	+	+	+	+	+	+	+	5-10	-	-	Nuo k.k/3k	+	+	Šalinti	Leisti augti estetiškai ir fiziologiškai vertingesniam paprastajam klevui
15	Paprastasis klevas <i>Acer platanoides</i>	21	8	10	5	3	3	3	30	+	+	-	+	-	-	+	+	3	-	-	-	-	-	Genėjimas	-
16	Paprastasis skroblas <i>Carpinus betulus</i>	16	7	10	4	3	3	2	30	+	+	-	+	+	+	+	+	4	-	-	-	-	-	-	-

Dokumento žymuo	Lapas	Lapų	Laida
VP18-44-	2	11	0

17	Paprastasis skroblas <i>Carpinus betulus</i>	19	7	10	3	3	3	2	45	+	+	-	+	+	+	+	+	3	+	-	1,3/2k	-	-	-	
18	Kaprotasis beržas <i>Betula pendula</i>	14	7	10	-	4	4	4	-	-	+	-	-	-	+	+	-	-	-	-	-	-	-	Genėjimas	Svyruoklinė forma
19	Kaprotasis beržas <i>Betula pendula</i>	12	5	10	-	4	4	4	-	-	+	-	-	-	+	+	-	-	-	-	-	-	-	Genėjimas	Svyruoklinė forma
20	Kaprotasis beržas <i>Betula pendula</i>	11	8	10	-	4	4	4	-	-	+	-	-	-	+	+	-	-	-	-	-	-	-	Genėjimas	Svyruoklinė forma
21	Juodalksnis <i>Alnus glutinosa</i>	12	8	10	5	2	2	2	40	+	+	-	+	+	+	+	+	-	-	-	-	+	+	Šalinti	Leisti augti estetiškai ir fiziologiškai vertingesniam mažalapei liepai
22	Juodalksnis <i>Alnus glutinosa</i>	12	8	10	5	2	2	2	40	+	+	-	+	+	+	+	+	-	-	-	-	+	+	Šalinti	Leisti augti estetiškai ir fiziologiškai vertingesniam mažalapei liepai
23	Mažalapė liepa <i>Tilia cordata</i>	28	11	20	6	3	3	3	30	+	+	-	+	-	+	D	-	-	+	-	-	+	+	Redukcinis genėjimas	
24	Juodalksnis <i>Alnus glutinosa</i>	20	11	10	5	2	2	2	40	+	+	-	+	+	+	+	+	6	+	350/6 0x20 plyšys	-	-	-	Šalinti	Leisti augti estetiškai ir fiziologiškai vertingesniam mažalapei liepai
25	-	45	8	-	-	-	-	-	-	-	-	-	-	-	-	-	-	-	-	-	-	-	-	Šalinti	Žuvelės
26	Paprastasis klevas <i>Acer platanoides</i>	21	12	15	5	3	3	3	40	+	+	+	+	+	+	D	+	-	-	-	5/2k	+	+	Genėjimas	
27	Blindė <i>Salix caprea</i>	24	8	15	6	2	2	2	50	+	+	+	+	+	+	+	+	5	+	300/2 0x10 einanti gilyn	3/3k	-	-	-	
28	Baltažiedė robinija <i>Robinia pseudoacacia</i>	9, 12	7	10	6	2	2	2	50	+	+	+	+	+	+	+	+	6-8	+	-	0,1/2k	-	-	-	
29	Paprastasis skroblas <i>Carpinus betulus</i>	35	15	20	5	3	3	3	30	+	+	+	+	-	+	+	+	-	+	-	0,5/2k	+	+	Genėjimas	
30	Mažalapė liepa <i>Tilia cordata</i>	23	10	15	6	3	2	3	60	+	+	-	+	+	+	+	+	-	+	-	8/2k	-	-	Genėjimas	
31	Juodalksnis <i>Alnus glutinosa</i>	22	11	15	7	3	2	3	55	+	+	-	+	+	+	+	+	5	+	-	-	-	-	Genėjimas	
32	Juodalksnis <i>Alnus glutinosa</i>	15, 17	10	15	3,5	3	3	3	30	+	+	+	+	+	+	+	+	5-6	+	Nuo k.k 33x9, 0,40/ 17x5	0,1/2,k	+	+	Šalinti	Didelė išvirtimo tikimybė.

Dokumento žymuo	Lapas	Lapų	Laida
VP18-44-	3	11	0

33	Paprastasis ažuolas <i>Quercus robur</i>	16	10	12	6	2	2	3	30	+	+	-	-	-	-	+	+	-	-	-	-	-	-	Genėjimas	
34	Juodalksnis <i>Alnus glutinosa</i>	13	8	8	6	2	2	2	80	+	+	-	+	+	+	+	+	3	-	-	-	-	-	Šalinti	Leisti augti estetiškai ir fiziologiškai vertingesniam paprastajam ažuolui
35	Paprastasis klevas <i>Acer platanoides</i>	14, 15	8	10	4	2	3	3	60	+	+	-	+	+	+	+	+	7,7	-	-	Nuo k.k/2k	-	-	Genėjimas	
36	Paprastasis ažuolas <i>Quercus robur</i>	18	10	12	4	2	3	3	60	+	+	+	+	+	+	+	+	7	-	-	-	-	-	Genėjimas	
37	Juodalksnis <i>Alnus glutinosa</i>	8	4	6	3	1	3	1	90	+	+	-	+	-	+	+	+	6	-	-	-	-	-	Šalinti	Dėl kraštovaizdžio formavimo darbų
38	Paprastasis klevas <i>Acer platanoides</i>	7, 7	6	5	2	1	3	1	70	+	+	+	+	+	+	+	+	7	-	-	-	-	-	Šalinti	Dėl kraštovaizdžio formavimo darbų
39	Paprastasis klevas <i>Acer platanoides</i>	4, 3	6	3	2	1	3	1	70	+	+	+	+	+	+	+	+	7	-	-	-	-	-	Šalinti	Dėl kraštovaizdžio formavimo darbų
40	Paprastasis klevas <i>Acer platanoides</i>	8, 7	6	5	2	1	3	1	70	+	+	+	+	+	+	+	+	7	-	-	-	-	-	Šalinti	Dėl kraštovaizdžio formavimo darbų
41	Paprastasis klevas <i>Acer platanoides</i>	7, 8, 7	7	5	-	2	3	1	20	+	-	-	+	+	-	+	+	7	-	-	-	-	-	Šalinti	Dėl kraštovaizdžio formavimo darbų
42	Paprastasis kaštonas <i>Aesculus hippocastanum</i>	8	2	5	1	4	3	4	20	+	-	-	-	+	-	D	+	3	-	-	-	-	-	Persodinamas	Stebėti dėl keršosios kandelės. Techninio projekto metu atlikti pakartotinę inspekciją
43	Paprastasis kaštonas <i>Aesculus hippocastanum</i>	3	2	1	1	4	3	4	20	+	-	-	-	+	-	D	+	3	-	-	-	-	-	Persodinamas	Stebėti dėl keršosios kandelės. Techninio projekto metu atlikti pakartotinę inspekciją
44	Paprastasis klevas <i>Acer platanoides</i>	9	4	5	2	2	3	3	30	+	+	+	+	+	+	+	+	3	-	Apdk k 70x1	6/2k	-	-	Persodinamas	
45	Paprastoji pušis <i>Pinus sylvestris</i>	11	7	8	1	4	3	3	10	-	-	-	-	-	-	-	-	-	-	-	-	-	-	Persodinamas	
46	Paprastasis kaštonas <i>Aesculus hippocastanum</i>	9	7	8	3	3	3	3	15	-	-	-	-	-	-	-	-	-	-	-	-	-	-	Persodinamas	

Dokumento žymuo	Lapas	Lapų	Laida
VP18-44-	4	11	0

47	Paprastasis kaštonas <i>Aesculus hippocastanum</i>	15	7	8	3	3	3	3	10	-	-	-	-	-	-	-	-	-	-	-	-	-	Persodinamas		
48	Paprastasis kaštonas <i>Aesculus hippocastanum</i>	15	7	8	3	3	3	3	10	-	-	-	-	-	-	-	-	-	-	-	-	-	Persodinamas		
49	Paprastasis kaštonas <i>Aesculus hippocastanum</i>	12	7	8	3	3	3	3	10	-	-	-	-	-	-	-	-	-	-	-	-	-	Persodinamas		
50	Juodalksnis <i>Alnus glutinosa</i>	14	7	10	3	3	3	3	20	+	+	-	+	-	-	+	3	+	Apkk 40x20	-	-	-	Genėjimas		
51	Kaprotasis beržas <i>Betula pendula</i>	50	16	35	6	3	3	3	30	+	+	+	+	-	+	+	+	-	+	-	-	+	+	Genėjimas	Lajoje inkilas
52	Juodalksnis <i>Alnus glutinosa</i>	8	4	2	3	3	3	3	20	-	-	-	-	+	-	+	+	-	-	-	-	-	-	-	
53	Juodalksnis <i>Alnus glutinosa</i>	26	15	4,5	2	2	3	3	30	+	+	-	+	+	+	+	+	15	+	70/12 0x10 einan anti gilyn	-	-	-	Šalinti	Pavojingas. Didelė lūžio priekelmėje dalyje tikimybė
54	Juodalksnis <i>Alnus glutinosa</i>	8	5	2	3	3	3	3	20	-	-	-	-	+	-	+	+	-	-	-	-	-	-	-	
55	Paprastasis klevas <i>Acer platanoides</i>	18	10	10	4,5	2	3	3	30	+	+	-	+	+	+	+	+	3	+	-	2,1/2k	+	+	Šalinti	Leisti augti estetiškai ir fiziologiškai vertingiam paprastajam uosiui
56	Paprastasis uosis <i>Fraxinus excelsior</i>	33	17	28	6	3	3	3	20	+	+	+	+	+	+	+	+	3	+	-	8/2k	+	+	Genėjimas	Stebėti dėl uosių džiūties patogeno. Techninio metu atlikti pakartotinę inspekciją
57	Paprastasis uosis <i>Fraxinus excelsior</i>	36	17	30	6	3	3	3	20	+	+	+	+	+	+	+	+	5	+	-	8/2k	+	+	Genėjimas	Stebėti dėl uosių džiūties patogeno. Techninio metu atlikti pakartotinę inspekciją
58	Paprastasis klevas <i>Acer platanoides</i>	24, 32	17	28	6	3	3	3	20	+	+	+	+	+	+	+	+	4,3	+	-	Nuo k.k/2k, 5/3k	+	+	Genėjimas	
59	Mažalapė liepa <i>Tilia cordata</i>	14, 8	8	8	4	2	3	2	40	+	+	+	+	+	+	+	+	+	+	K.k 65x3	Nuo k.k/2k	+	+	Šalinti	Leisti augti estetiškai ir fiziologiškai vertingiam

Dokumento žymuo	Lapas	Lapų	Laida
VP18-44-	5	11	0

71	Drebulė <i>Populus tremula</i>	31	12	20	8	3	3	2	50	+	+	+	-	+	+	+	+	-	-	-	-	+	+	-	
72	Paprastasis klevas <i>Acer platanoides</i>	16	7	10	4,5	2	2	2	65	+	+	+	-	+	+	+	+	-	-	-	-	-	-	Šalinti	Leisti augti estetiškai ir fiziologiškai vertingesniai mažalapei liepai
73	Mažalapė liepa <i>Tilia cordata</i>	24	15	8	5	3	3	3	40	+	+	+	-	+	+	+	+	-	+	-	7/2k	-	-	Genėjimas	
74	Mažalapė liepa <i>Tilia cordata</i>	15,8	7	10	3	2	2	2	50	+	+	+	+	+	+	+	+	3,5	-	-	-	-	-	Šalinti	Leisti augti estetiškai ir fiziologiškai vertingiam paprastajam uosiui
75	Mažalapė liepa <i>Tilia cordata</i>	19	10	10	4	3	3	3	30	+	+	+	-	+	-	-	+	3	-	-	-	-	-	-	
76	Paprastasis uosis <i>Fraxinus excelsior</i>	55	17	40	7	3	3	3	40	+	+	+	+	+	+	+	+	2	-	-	6/2k, 8/5k, 10/6k	+	+	Genėjimas	Stebėti dėl uosių džiūtės patogeno. Techninio metu atlikti pakartotinę inspekciją
77	Paprastasis klevas <i>Acer platanoides</i>	14	6	10	3,5	2	2	2	10	+	+	+	-	+	+	+	+	3	-	-	-	-	-	Šalinti	Leisti augti estetiškai ir fiziologiškai vertingiam paprastajam uosiui
78	Mažalapė liepa <i>Tilia cordata</i>	13	6	10	3,5	2	2	2	40	+	+	+	-	+	+	+	+	5	-	-	5/2k	-	-	Šalinti	Leisti augti estetiškai ir fiziologiškai vertingiam paprastajam uosiui
79	Paprastasis klevas <i>Acer platanoides</i>	30	12	25	7	3	3	3	45	+	+	+	-	+	+	+	+	3	-	Apd 45/50 x20	6/2k (su skyliu)	+	+	Genėjimas	Stebėti. Techninio projekto metu atlikti pakartotinę inspekciją
80	Paprastasis klevas <i>Acer platanoides</i>	37	14	25	7	3	3	3	45	+	+	+	-	+	+	+	+	8	-	Apdk k 110x4 0	-	+	+	Genėjimas	
81	Paprastasis klevas <i>Acer platanoides</i>	7	6	8	3	3	3	3	30	+	-	+	-	+	+	+	+	-	-	-	-	-	-	-	
82	Paprastasis skroblas <i>Carpinus betulus</i>	7	5	8	3	2	2	1	30	+	+	+	-	+	+	+	+	-	-	-	-	-	-	Šalinti	Be tolimesnių augimo perspektyvų
83	Mažalapė liepa <i>Tilia cordata</i>	10	5	8	3	2	2	1	30	+	+	+	-	+	+	+	+	-	-	-	-	-	-	Šalinti	Be tolimesnių augimo perspektyvų
84	Mažalapė liepa <i>Tilia cordata</i>	9	5	8	3	2	2	1	30	+	+	+	-	+	+	+	+	-	-	-	-	-	-	Šalinti	Be tolimesnių augimo perspektyvų

Dokumento žymuo	Lapas	Lapų	Laida
VP18-44-	7	11	0

85	Juodalksnis <i>Alnus glutinosa</i>	10	5	8	2	3	3	3	30	+	+	+	-	+	+	+	+	7	-	Apdk k 30/40 x10	-	-	-	-	
86	Juodalksnis <i>Alnus glutinosa</i>	10	5	8	2	3	3	3	30	+	+	+	-	+	+	+	+	-	-	-	-	-	-	-	
87	Paprastasis klevas <i>Acer platanoides</i>	17	9	14	2	3	3	3	30	+	+	+	-	+	+	+	+	3	-	10/5x 5	3,5/2k	-	-	Genėjimas	
88	Juodalksnis <i>Alnus glutinosa</i>	14	6	12	1,8	3	2	3	40	+	+	+	-	+	+	+	+	15	-	-	-	-	-	-	
89	Drebulė <i>Populus tremula</i>	26	12	10	3	3	3	3	40	+	+	+	-	+	+	+	+	3	-	-	-	-	-	Genėjimas	
90	Drebulė <i>Populus tremula</i>	26	12	10	3	3	3	3	40	+	+	+	-	+	+	+	+	3	-	-	-	-	-	Genėjimas	
91	Kaprotasis beržas <i>Betula pendula</i>	33	16	30	4	3	3	3	40	+	+	+	-	+	+	+	+	4	-	-	-	-	-	Genėjimas	
92	Paprastasis klevas <i>Acer platanoides</i>	24	15	20	6	3	3	3	40	+	+	+	-	+	+	+	+	3	-	-	-	-	-	Genėjimas	
93	Mažalapė liepa <i>Tilia cordata</i>	20, 23	13	18	2	3	3	3	30	+	+	-	-	+	+	+	+	-	-	Apd 40/40 x10	Nuo k.k/2k	-	-	Genėjimas	
94	Mažalapė liepa <i>Tilia cordata</i>	19	10	18	3	3	3	3	30	+	+	-	-	+	+	+	+	-	-	-	-	-	-	Genėjimas	
95	Paprastasis klevas <i>Acer platanoides</i>	8	6	6	3	3	3	3	30	+	+	+	+	+	+	+	+	-	-	-	-	-	-	Šalinti	Be tolimesnių augimo perspektyvų
96	Juodalksnis <i>Alnus glutinosa</i>	14	5	6	3	3	3	3	30	+	+	-	+	+	+	+	+	-	-	-	-	-	-	Genėjimas	
97	Paprastasis klevas <i>Acer platanoides</i>	7	6	7	3	3	3	3	30	+	+	-	+	+	+	+	+	-	-	-	-	-	-	Genėjimas	
98	Paprastasis klevas <i>Acer platanoides</i>	12	10	7	3	3	3	3	30	+	+	-	-	+	+	+	+	-	-	-	-	-	-	-	
99	Mažalapė liepa <i>Tilia cordata</i>	23	12	7	3	3	3	3	30	+	+	-	-	+	+	+	+	-	-	-	-	-	-	-	

Dokumento žymuo	Lapas	Lapų	Laida
VP18-44-	8	11	0

100	Paprastasis klevas <i>Acer platanoides</i>	13	10	7	3	3	3	3	30	+	+	-	-	+	+	+	+	-	-	-	-	-	-	-	-
101	Trapusis gluosnis <i>Salix fragilis</i>	20, 18, 15, 16, 11	8	15	4	3	3	3	40	+	+	+	+	+	+	+	+	5, 10	-	-	Nuo k.k/5k	-	-	Genėjimas	
102	Vaismedis	16	7	10	4	3	3	3	40	+	+	+	-	+	+	+	+	-	-	-	-	-	-	Genėjimas	
103	Drebulė <i>Populus tremula</i>	28	10	15	4	3	3	3	40	+	+	+	-	+	+	+	+	-	-	-	-	-	-	Genėjimas	
104	Paprastasis klevas <i>Acer platanoides</i>	11, 12, 13, 15, 14, 14, 22, 6, 8, 20	9	15	5	3	2	2	50	+	+	+	+	+	+	+	+	5 - 15	-	-	Nuo k.k/10k	-	-	Genėjimas	
105	Paprastasis klevas <i>Acer platanoides</i>	15, 10	10	10	5	3	3	3	50	+	+	+	+	+	+	+	+	7	-	30/70 x7	Nuo k.k/2k	-	-	Genėjimas	
106	Blindė <i>Salix caprea</i>	16, 28	7	10	3	3	3	3	45	+	+	+	+	+	+	-	+	7	-	-	Nuo k.k/2k, 1,40/3k , 1,5/4k, 1,6/5k	-	-	Šalinti	Esamoje vietoje numatomas užstatymas
107	Kalninė pušis <i>Pinus mugo</i>	2	1,5	1- 2	-	5	5	5	-	-	-	-	-	-	-	-	-	-	-	-	-	-	-	Persodinimas	Esamoje vietoje numatomas užstatymas
108	Kaprotasis beržas <i>Betula pendula</i>	12	8	8	2	5	5	5	10	-	-	-	-	-	-	-	-	-	-	-	-	-	-	Persodinimas	Esamoje vietoje numatomas užstatymas
109	Paprastoji pušis <i>Pinus sylvestris</i>	10	5	8	1,3	4	5	3	10	-	-	-	+	-	-	-	-	-	-	-	-	-	-	Persodinimas	Lūžusi viršūnė. Esamoje vietoje numatomas užstatymas
110	Kalninė pušis <i>Pinus mugo</i>	10	4	8	-	5	5	5	10	-	-	-	-	-	-	-	-	-	-	-	-	-	-	Persodinimas	Esamoje vietoje numatomas užstatymas
111	Kaprotasis beržas <i>Betula pendula</i>	11	9	8	3	5	5	5	10	-	-	+	-	-	-	-	-	-	-	-	-	-	-	Persodinimas	Esamoje vietoje numatomas užstatymas
112	Paprastoji pušis <i>Pinus sylvestris</i>	9	6	8	1,3	5	5	5	-	-	-	-	-	-	-	-	-	-	-	-	-	-	-	Persodinimas	Esamoje vietoje numatomas užstatymas
113	Kaprotasis beržas <i>Betula pendula</i>	9	9	8	2,5	5	5	5	8	-	-	-	-	-	-	-	-	-	-	-	-	-	-	Persodinimas	Esamoje vietoje numatomas užstatymas



Dokumento žymuo	Lapas	Lapų	Laida
VP18-44-	9	11	0

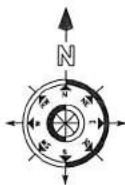
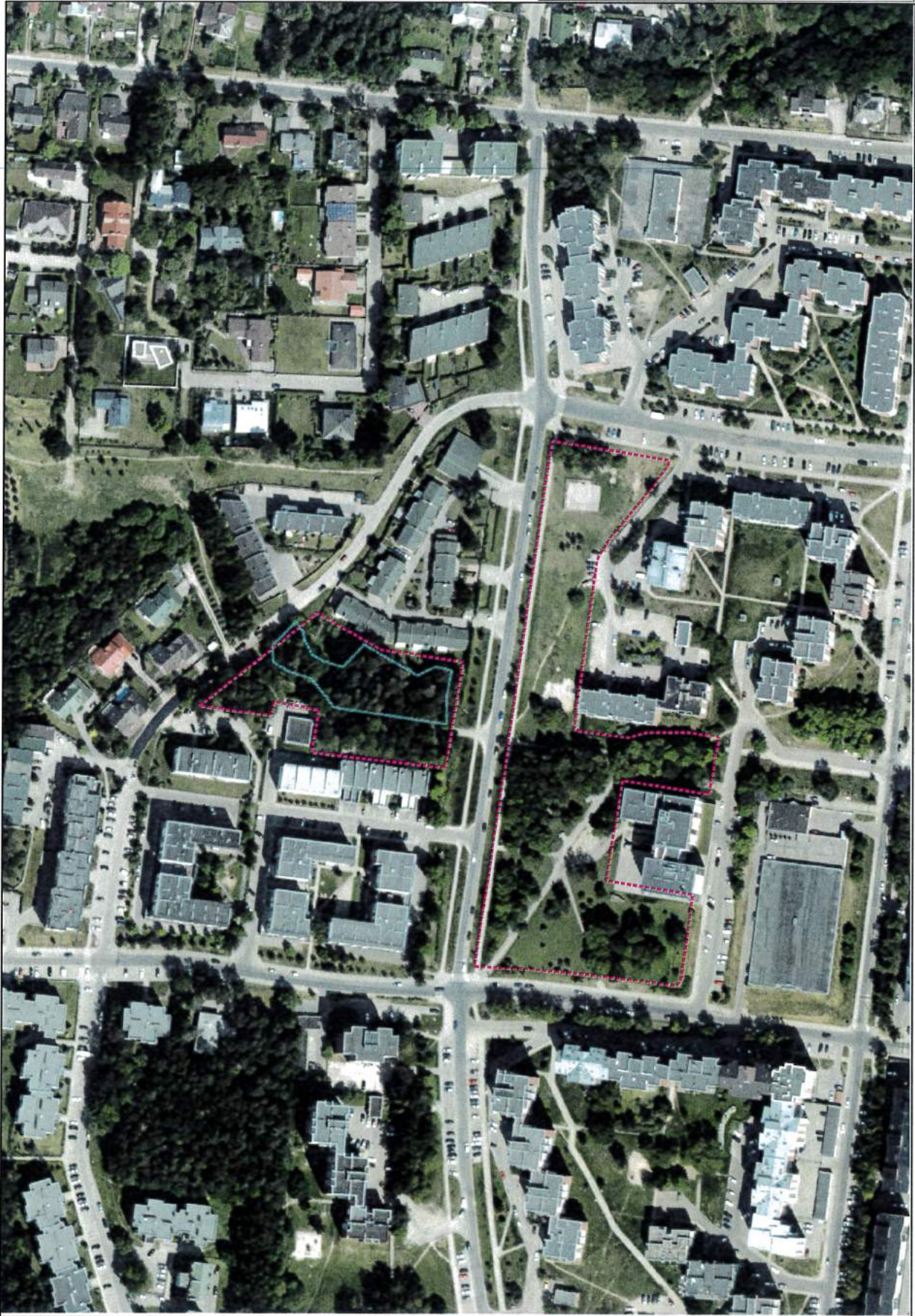
114	Kaprotasis beržas <i>Betula pendula</i>	13	7	8	2,5	5	5	5	10	-	-	-	-	-	-	-	-	-	-	-	-	-	Persodinimas	Esamoje vietoje numatomas užstatymas	
115	Paprastoji pušis <i>Pinus sylvestris</i>	11	5	8	1,5	5	5	5	10	-	-	-	-	-	-	-	-	-	-	-	-	-	Persodinimas	Esamoje vietoje numatomas užstatymas	
116	Paprastoji pušis <i>Pinus sylvestris</i>	11	5	8	1,5	5	5	5	10	-	-	-	-	-	-	-	-	-	-	-	-	-	Persodinimas	Esamoje vietoje numatomas užstatymas	
117	Kaprotasis beržas <i>Betula pendula</i>	12	8	6	2	5	5	5	10	-	-	-	-	-	-	-	-	-	-	-	-	-	Persodinimas	Esamoje vietoje numatomas užstatymas	
118	Drebulė <i>Populus tremula</i>	17	10	10	6	4	3	3	30	+	+	+	-	+	+	+	+	6	-	-	-	-	-		
119	Blindė <i>Salix caprea</i>	20, 22, 13	8	15	5	3	2	2	40	+	+	+	+	+	+	+	+	6-10	-	100/4 0x7, 130/6 0x3	Nuo k.k/3k	-	-	-	
120	Kaprotasis beržas <i>Betula pendula</i>	30	15	20	7	3	2	3	30	+	+	+	-	+	+	+	+	20	-	-	-	-	-	Genėjimas	
121	Drebulė <i>Populus tremula</i>	33	16	20	6	3	3	3	40	+	+	+	-	+	+	+	+	3	-	-	-	-	-	Genėjimas	
122	Mažalapė liepa <i>Tilia cordata</i>	13	6	8	7	3	3	3	60	+	+	+	-	+	+	+	+	3	-	-	-	-	-	Šalinti	Leisti augti fiziologiškai ir estetiškai vertingesniems drebulėi ir beržui
123	Mažalapė liepa <i>Tilia cordata</i>	13, 14, 20	13	15	7	3	3	3	30	+	+	+	+	+	+	+	+	-	-	-	Nuo k.k/3k	-	-	Genėjimas	
124	Blindė <i>Salix caprea</i>	38	12	20	6	2	2	2	30	+	+	+	-	+	+	+	+	-	-	200/3 0x15	2/2k	-	-	Šalinti	Pavojingas. Kamienų išsišakojime skylimas su dreve. Didelė atlūžimo tikimybė
125	Kaprotasis beržas <i>Betula pendula</i>	28	13	20	8	3	3	3	40	+	+	+	-	+	+	+	+	-	-	-	-	-	-	Genėjimas	
126	Kaprotasis beržas <i>Betula pendula</i>	21	13	15	8	3	3	3	40	+	+	+	-	+	+	+	+	-	-	-	-	-	-	Genėjimas	
127	Kaprotasis beržas <i>Betula pendula</i>	25, 15	13	20	7	3	3	3	40	+	+	+	-	+	+	+	+	-	-	-	Nuo k.k/2k	-	-	Genėjimas	
128	Kaprotasis beržas <i>Betula pendula</i>	48	18	35	5	3	3	4	45	+	+	+	-	+	+	+	+	5	-	-	-	+	+	Genėjimas	
129	Blindė <i>Salix caprea</i>	26	7	15	4	2	2	2	40	+	+	+	-	+	+	+	+	8	-	40/10 0x5	-	-	-	Šalinti	Leisti augti fiziologiškai ir estetiškai vertingesniam beržui



Dokumento žymuo	Lapas	Lapų	Laida
VP18-44-	10	11	0

130	Blindė <i>Salix caprea</i>	6,6,6,6	5	3	1,5	4	4	2	25	+	-	-	+	-	-	+	5-10	-	-	Nuo k.k/4k	-	-	-	
131	Blindė <i>Salix caprea</i>	30	7	15	4	2	2	2	40	+	-	+	-	+	+	+	30	-	K.k 50x13, K.k 50x7	2/2k, 2,5/3k	-	-	-	Pavojingas. Kamienų išsišakojime skylimas su dreve. Dėl posvyrio ir drevių didelė išvirtimo tikimybė
132	Drebulė <i>Populus tremula</i>	17, 18	11	15	4	3	3	3	40	+	-	+	-	+	+	+	-	-	-	1/2k	-	-	Šalinti	Auga ant inžinerinio tinklo
133	Paprastasis klevas <i>Acer platanoides</i>	9	5	6	2	1	4	4	25	+	-	+	-	+	+	+	-	-	-	-	-	-	-	Techninio projekto metu patikslinti medžio vietą
134	Mažalapė liepa <i>Tilia cordata</i>	14	8	10	3	3	3	3	30	+	-	+	-	+	+	+	-	-	-	-	-	-	-	
135	Mažalapė liepa <i>Tilia cordata</i>	15	6	10	3	3	3	3	30	+	-	+	-	+	+	+	-	-	-	-	-	-	-	
136	Mažalapė liepa <i>Tilia cordata</i>	3	1,5	1	-	5	5	5	-	-	-	-	-	-	-	-	-	-	-	-	-	-	-	-
137	Mažalapė liepa <i>Tilia cordata</i>	14	8	10	2	3	3	3	30	+	-	+	-	+	+	+	-	-	-	-	-	-	-	
138	Mažalapė liepa <i>Tilia cordata</i>	13	6	10	2	3	3	3	30	+	-	+	-	+	+	+	-	-	-	-	-	-	-	
139	Mažalapė liepa <i>Tilia cordata</i>	4, 6	2	2	-	5	5	5	-	-	-	-	-	-	-	-	-	-	-	-	-	-	-	-
140	Mažalapė liepa <i>Tilia cordata</i>	4, 4	2	2	-	5	5	5	-	-	-	-	-	-	-	-	-	-	-	-	-	-	-	-
141	Mažalapė liepa <i>Tilia cordata</i>	14	8	10	3	3	3	3	30	+	-	+	-	+	+	+	-	-	-	-	-	-	-	
142	Mažalapė liepa <i>Tilia cordata</i>	15	8	10	3	3	3	3	30	+	-	+	-	+	+	+	-	-	-	-	-	-	-	
143	Mažalapė liepa <i>Tilia cordata</i>	20	8	10	2	3	3	3	30	+	-	+	-	+	+	+	-	-	-	-	-	-	-	
144	Mažalapė liepa <i>Tilia cordata</i>	18	8	10	2	3	3	3	30	+	-	+	-	+	+	+	-	-	-	-	-	-	-	
145	Mažalapė liepa <i>Tilia cordata</i>	12	8	10	3	3	3	3	30	+	-	+	-	+	+	+	-	-	-	-	-	-	-	
146	Mažalapė liepa <i>Tilia cordata</i>	15	8	10	2	3	3	3	30	+	-	+	-	+	+	+	-	-	-	-	-	-	-	

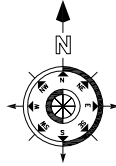
Dokumento žymuo	Lapas	Lapų	Laida
VP18-44-	11	11	0

	Valstybinio miško ribos
	Viešosios erdvės tvarkymo ribos

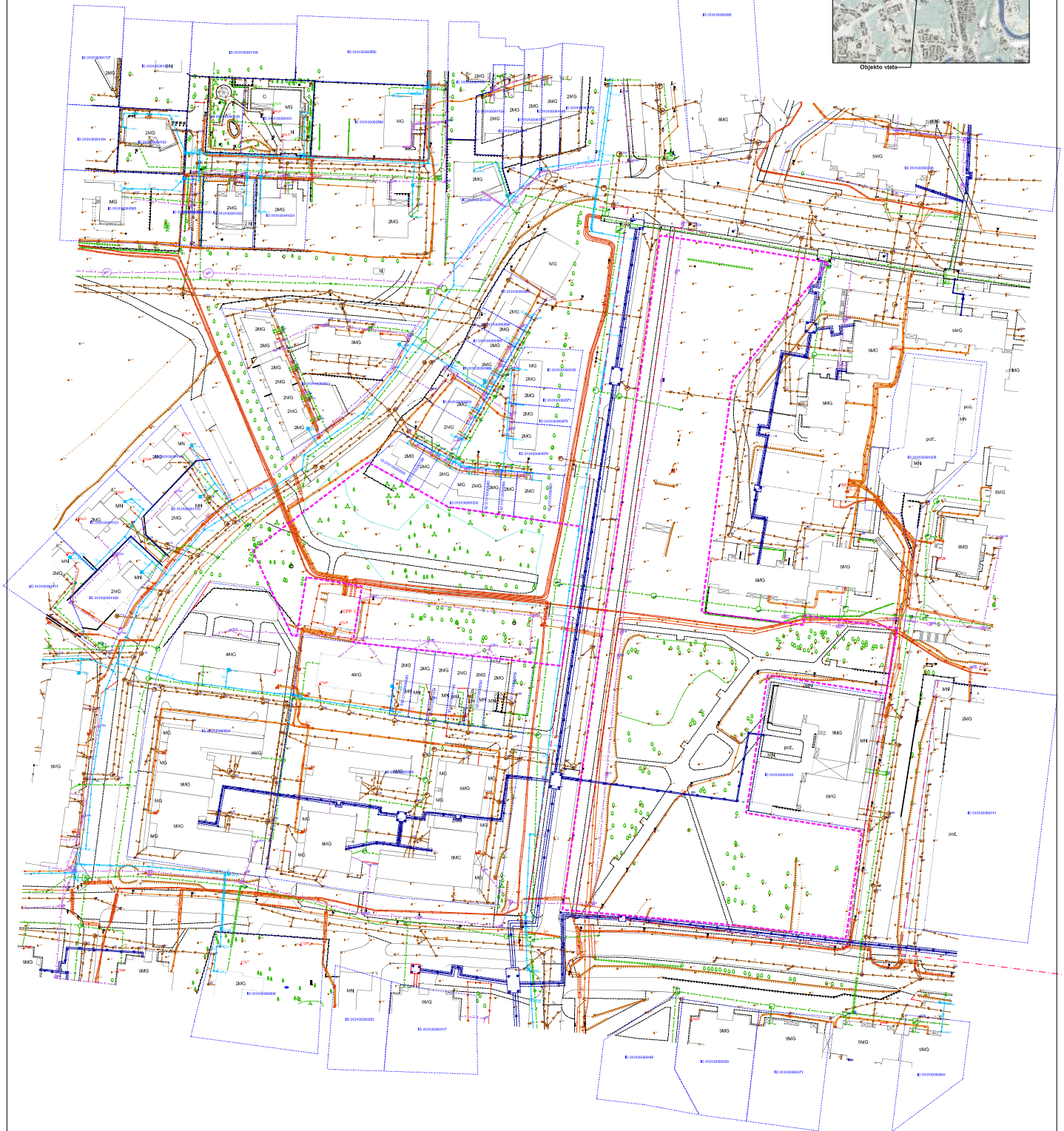


KVAL. PATV. DOK. NR.	 VILNIAUS PLANAS	Dokumento pavadinimas Viešosios erdvės Verkių seniūnijos teritorijoje sutvarkymo projektiniai pasiūlymai		
A815	PV	Artūras Smaliukas 	2018	Brėžinio pavadinimas Teritorijos ortofoto vaizdas M1:2000
LT	Užsakovas	Vilniaus miesto savivaldybės Miesto plėtros departamentas	Dokumento žymuo VP18.44	Laida 0
				Lapas Lapų

Vietovės topografinis planas M 1:2000



Objekto vieta



Sutartiniai ženklai:	
	Kadastrinių sklypų ribos
	Valstybinio miško ribos
	Gatvių raudonosios linijos
	Viešosios erdvės tvarkymo ribos

KVAL. PATV.
DOK. NR.



A815

PV

Artūras Smaliukas

2018

LT

Užsakovas

Vilniaus miesto savivaldybės
Miesto plėtros departamentas

Dokumento pavadinimas
Viešosios erdvės Verkių seniūnijos teritorijoje
sutvarkymo projektiniai pasiūlymai

Brėžinio pavadinimas
Vietovės topografinis planas m 1:1000

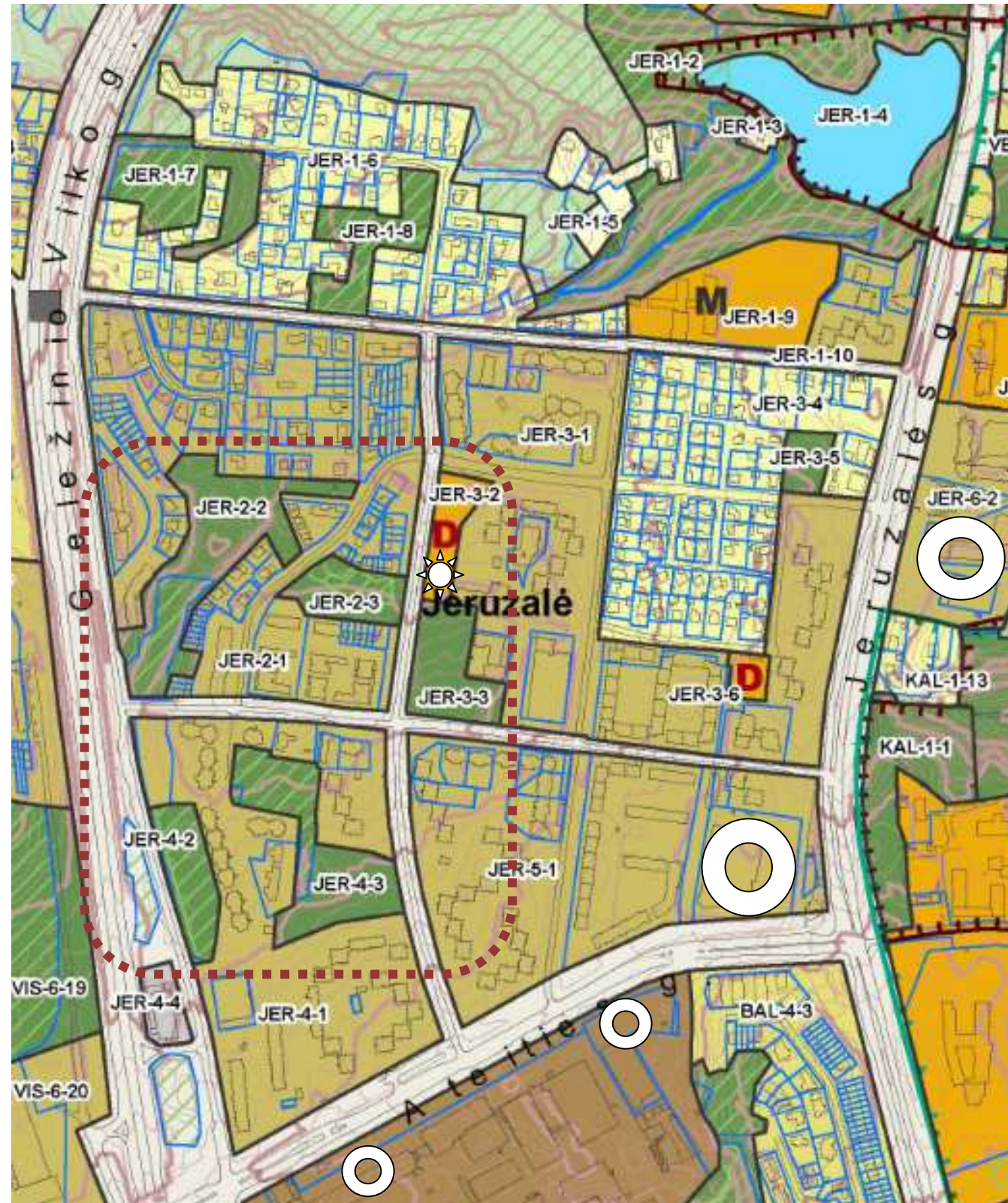
Dokumento žymuo
VP18.44

da

Lapas

Lapų

Bendrojo plano (rengiamo) sprendiniai tvarkomai teritorijai.
Išrauka iš PAGRINDINIO BRĖŽINIO VER-02-03



SUTARTINIAI ŽENKLAI

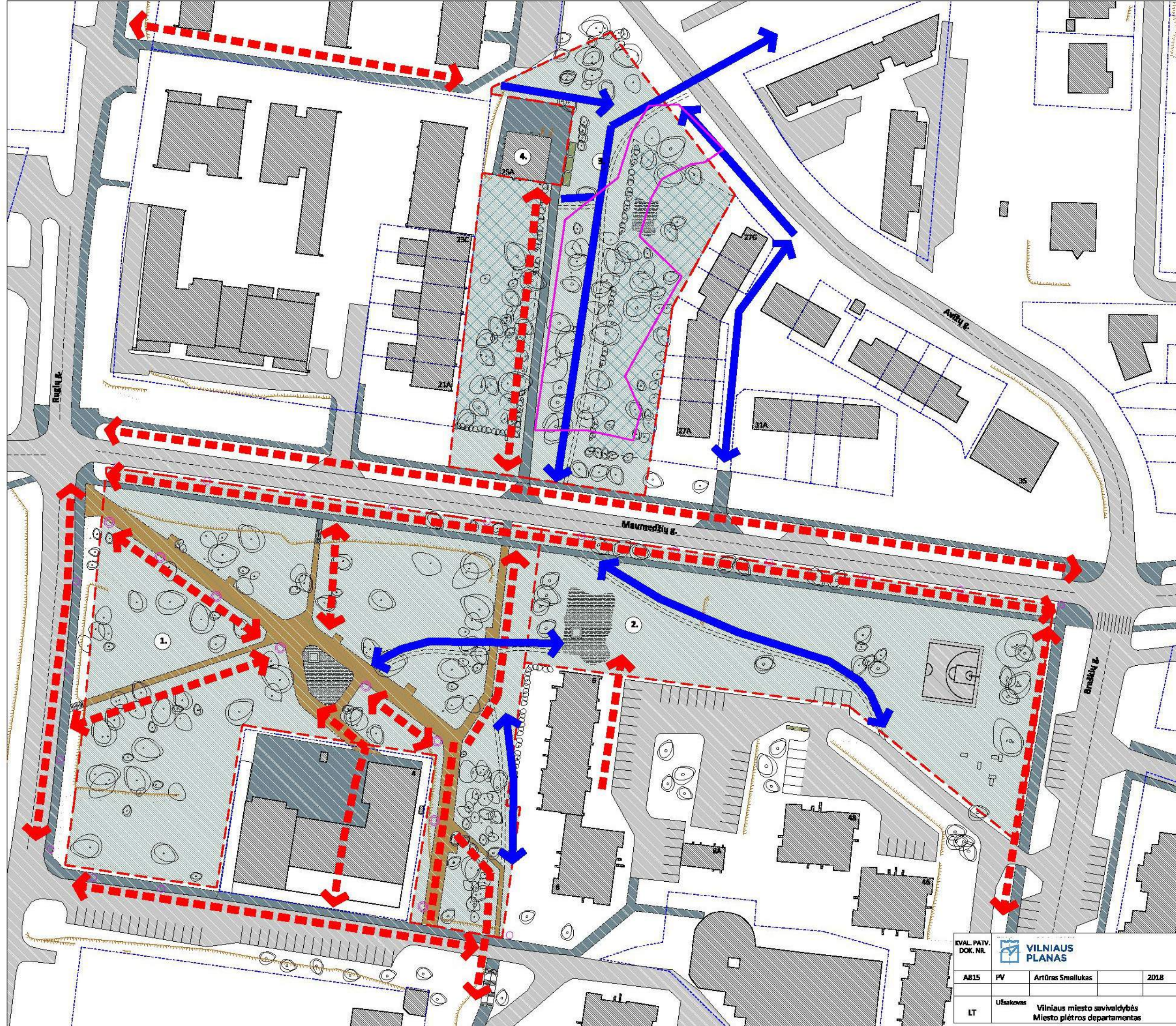
- Vilniaus m. savivaldybės ribos
 - Vilniaus m. seniūnijos ribos
 - Kadastrinių sklypų ribos
 - Regioninio parko ribos
 - Draustinio ribos
 - Rezervato ribos
 - Natura 2000 teritorijos ribos
 - Siūlomos draustinio ribos
 - Saugomos teritorijos numeris
 - Vilniaus senamiesčio ribos
 - Vilniaus senamiesčio vizualinės apsaugos pozonis
 - Nekilnojamosios kultūros vertybės teritorija (didesnė už 1 ha ir nepatenkanti į Vilniaus senamiesčio vizualinės apsaugos zoną)
 - Nekilnojamosios kultūros vertybės teritorijos numeris
 - Valstybinės reikšmės miškas
 - Vandenvietės 2-oji apsaugos juosta
 - Naudingųjų iškasenų telkinys (detaliai išžvalgytas)
 - Naudingųjų iškasenų telkinys (parengtinai išžvalgytas)
 - Naudingųjų iškasenų telkinys (prognozinis)
 - 1% tikimybės sniego tirpsmo ir liūčių sukeltamų potvynių užliejamos teritorijos
 - Magistralinio dujotiekio pirmos klasės vietovės teritorijos vieneto riba (po 200 m abipus dujotiekio vamzdžio ašies)
 - Esamos gatvės ir keliai
 - Alternatyvios gatvių trasos
 - Geležinkeliai
 - Vilniaus oro uosto esamo kilimo tūpimo tako perspektyvinė ribinė (55 dBA) triukšmo zonos riba
 - Perspektyvinė triukšmo zona rezervuotam kitos krypties lėktuvų kilimo tūpimo takui (žiūrėti pastabą Nr. 2)
 - Planuojamo tilto vieta
 - Esamo pėsčiųjų ir dviračių tilto ar tunelio vieta
 - Planuojamo pėsčiųjų ir dviračių tilto ar tunelio vieta
- Neurbanizuojamos teritorijos funkcinės zonos:**
- Miškų ir miškingų teritorijų zona
 - Žemės ūkio teritorijų zona
 - Vandenų zona
 - Konservacinės teritorijos zona
- Urbanizuotos ir urbanizuojamos teritorijos funkcinės zonos:**
- Gyvenamoji zona:
- Ekstensyvaus užstatymo gyvenamoji zona
 - Mažo užstatymo intensyvumo gyvenamoji zona
 - Vidutinio užstatymo intensyvumo gyvenamoji zona
 - Intensyvaus užstatymo gyvenamoji zona
- Centrų zona:
- Pagrindinio centro zona
 - Miesto dalies centro zona
 - Specializuotų kompleksų zona
 - Paslaugų zona
 - Sodinininkų bendrijų zona
 - Pramonės ir sandėliavimo zona
 - Inžinerinės infrastruktūros zona
 - Inžinerinės infrastruktūros koridorių zona
 - Vandenviečių zona
- Bendro naudojimo erdvių, atskirųjų želdynų zona:
- Intensyviai naudojamų želdynų zona
 - Ekstensyviai naudojamų želdynų zona
- Funkcinės zonos / reglamentinės zonos riba
- Esama bendrojo lavinimo mokykla
 - Esamas vaikų darželis
 - Planuojama bendrojo lavinimo mokyklos vieta
 - Planuojamo vaikų darželio vieta
 - Esamos kapinės
 - Perspektyvinės kapinės
 - Esamo pliažo vieta

JER -3-2 Specializuotų kompleksų zona (U_i-40%, pastatų aukštumas iki 3 a.(12m.))

Vietos bendruomenės centras

Prekybos centrų (komercinė) zona

Projekto žymuo	Lapas	Lapų	Laida
VP18-44 (VER-02-03)-	-	-	0



Sutartiniai žymėjimai

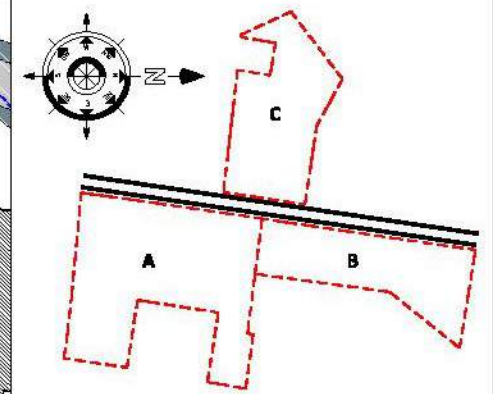
	Viešosios erdvės ribos
	Kadastrinių sklypų ribos
	Neteisėtai įrengtų užtvary ribos. Ribojančios laisvą judėjimą
	Esami pastatai
	Esamos gatvės, važiuojamoji dalis
	Esami pėsčiųjų takai, šaligatviai
	Esami pėsčiųjų takai, žvyro atšjos
	Esami pėsčiųjų takai vejoje
	Esamos sporto aikštelės, asfaltas
	Esamos vaikų žaidimo aikštelės, žvyras
	Esami lauko treniruokliai
	Esami šviesstulpai
	Esami medžiai
	Pėsčiųjų judėjimas įrengtasis takais
	Pėsčiųjų judėjimas neįrengtasis takais
	Valstybinio miško ribos

Ekspliciacija

1.	Gyvenamojo mikrorajono parkas	1,1 ha
2.	Laukymė su vaikų žaidimo ir sporto aikštelėmis	0,6 ha
3.	Miesto želdynas	0,6 ha
4.	Transformatorinės pastatas	

Viešosios erdvės dalys

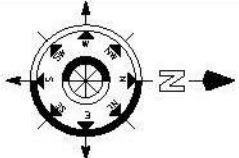
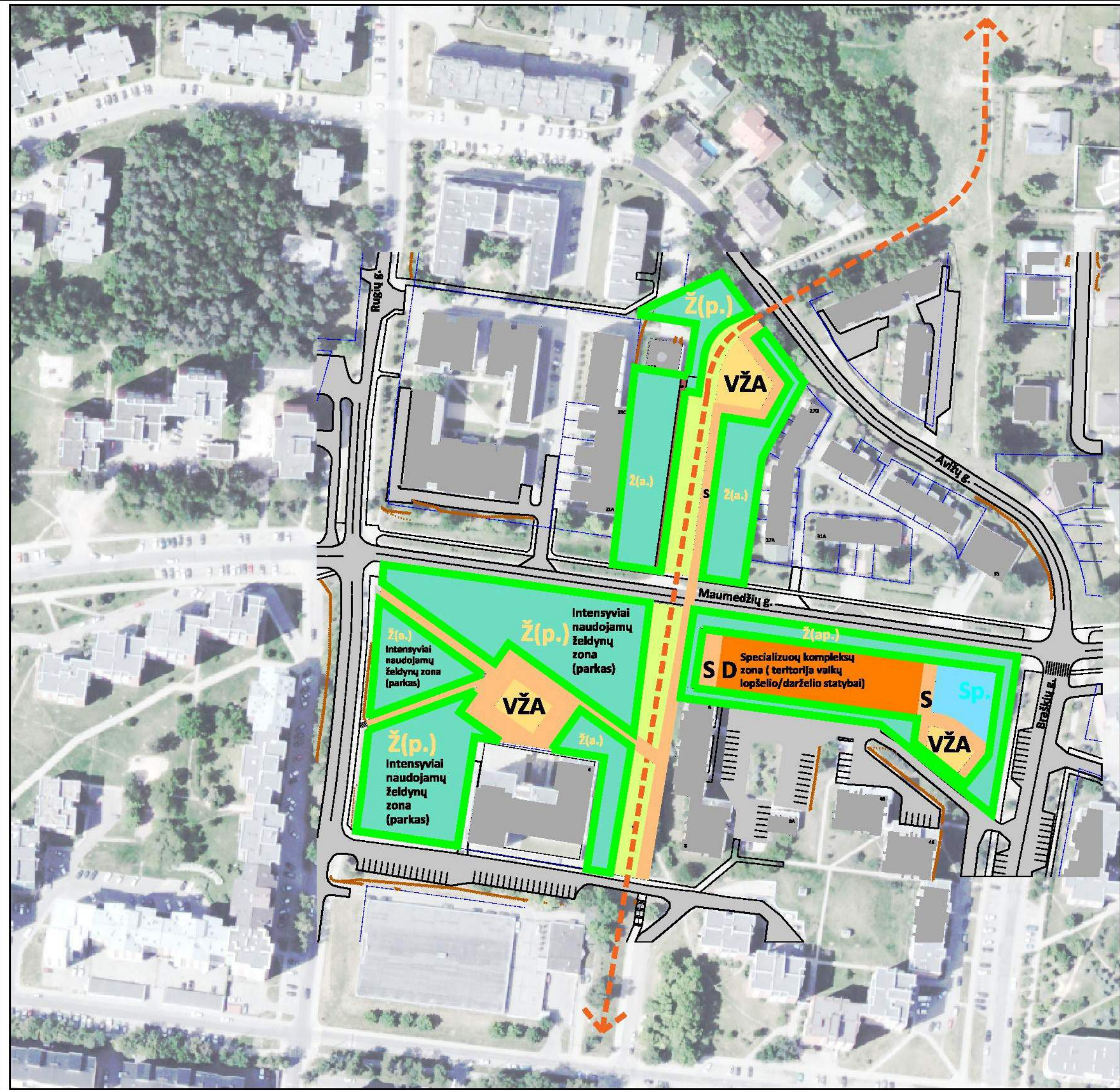
A dalis. Parkas
B dalis. Atvira erdvė
C dalis. Rajoninio želdyno jungtis



KVAL. PATV. DOK. NR.		VILNIAUS PLANAS		
AB15	PV	Artūras Smalukas	2018	
LT	Užsakovas	Vilniaus miesto savivaldybės Miesto plėtros departamentas		

Dokumento pavadinimas: Viešosios erdvės Verkių seniūnijos teritorijos sutvarkymo projektiniai pasiūlymai
 Brėžinio pavadinimas: Esamos padėties brėžinys. Pagrindinės pėsčiųjų judėjimo kryptys M 1:1000
 Dokumento žymuo: VP18-44

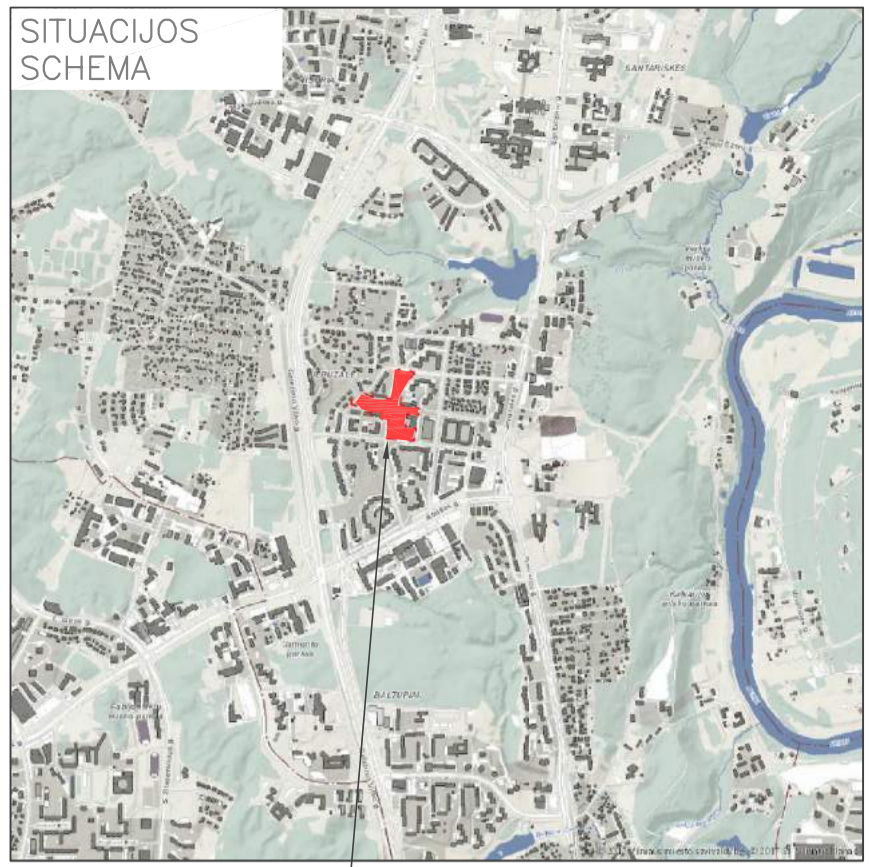
Laida	0
Lapės	Lapų



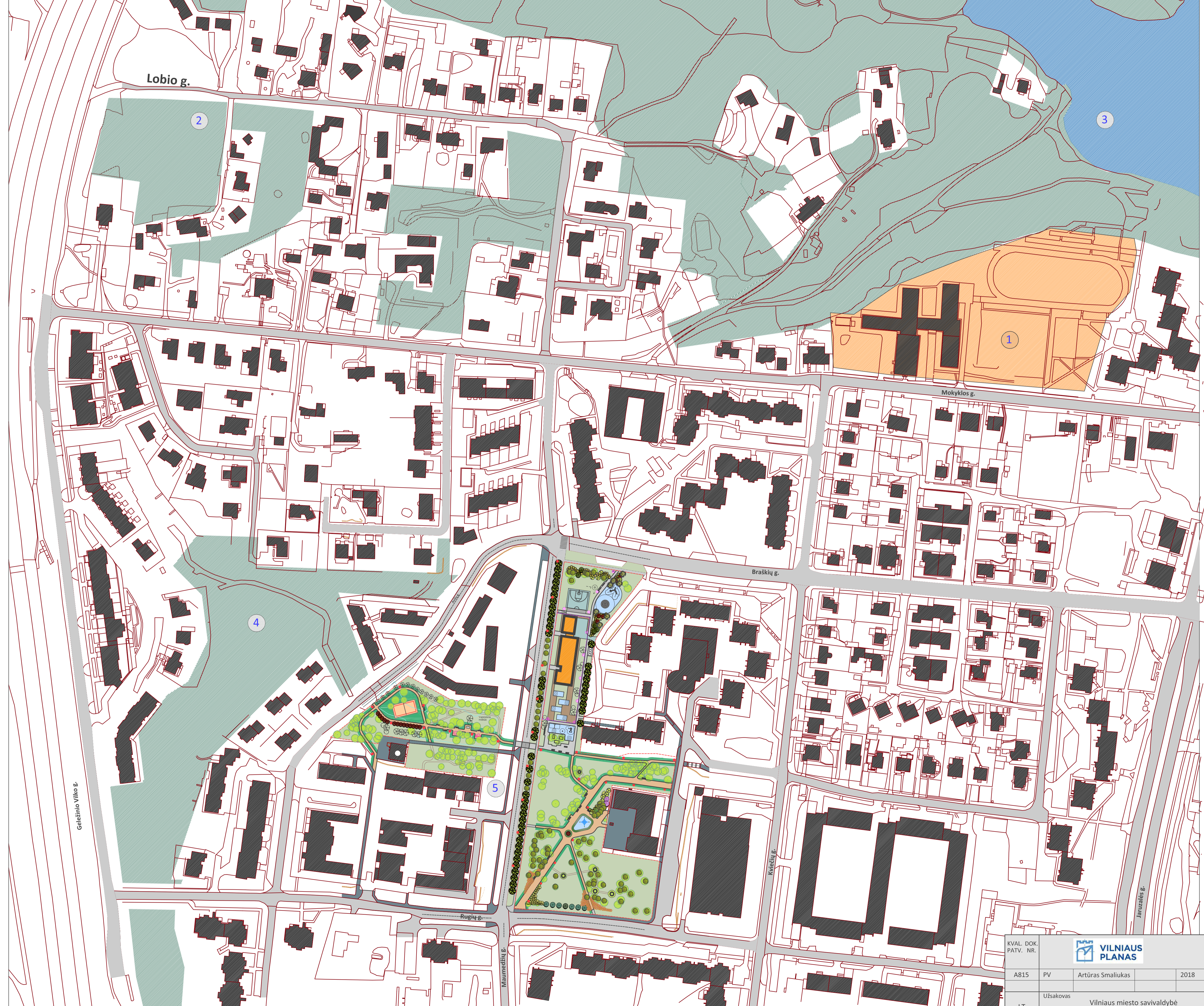
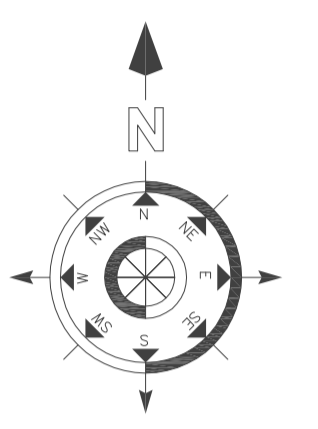
SUTARTINIAI ŽYMĖJIMAI

- Želdynų zonos:
 - Ž(p.)** - Intensyviai naudojamų želdynų zona (parkas)
 - Ž(a.)** - Intensyviai naudojamų želdynų zona su aktyvaus ir ramaus poilsio aikštelėmis. Rajoninio želdyno jungtis.
 - Ž(s.)** - Intensyviai naudojamų želdynų zona su atviromis aikštelėmis
 - Ž(ap.)** - Apsauginių želdynų zona prie specializuotų kompleksų zonos
- Intensyviai naudojamų želdynų zona (sveikatingumo takas su aktyvaus poilsio aikštelėmis)
- S** - Poilsio suoliukų išdėstymo zona
- VŽA** - Vaikų žaidimo aikštelių zona
- Sp.** - Sporto aikštelių zona
- D** - Specializuotų kompleksų zona
- Esamas užstatymas
- Žemės kadastrinių sklypų ribos

QUAL.PATV. DOK. NR.	VILNIAUS PLANAS		Dokumento pavadinimas: Viešosios erdvių, Verkių seniūnijos teritorijos sutvarkymo projektiniai pasiūlymai	
ARIS	PV	Artūras Smalckas	2018	Briškio pavadinimas: Teritorijos zonavimo schema pagal veidų pobūdį
LT	Užsakovas	Vilniaus miesto savivaldybės Miesto plėtros departamentas	Dokumento lygis: VP18-44-BR 02	Lapis: 0



Objekto vieta



EKSPLIKACIJA

- 1 VILNIAUS JERUZALĖS PROGIMNAZIJA
- 2 JERUZLĖS SKULPTŪRŲ SODAS
- 3 JERUZLĖS TVENKINYS
- 4 PROJEKTUOJAMAS ANTANO KRUTULIO PARKAS
- 5 PROJEKTUOJAMAS VERKIŲ SENIŪNIJOS VIEŠOJI ERDVĖ

SUTARTINIAI ŽENKLAI

- INTENSYVIAI NAUDOJAMŲ ŽELDYNŲ ZONOS
- ESAMI VANDENS TELKINIAI
- VISUOMENINĖS PASKIRTIES TERITORIJOS
- ESAMI PASTATAI
- PROJEKTUOJAMOS VIEŠOSIOS ERDVĖS
- PROJEKTUOJAMI VISUOMENINĖS PASKIRTIES OBJEKTAI
- PROJEKTUOJAMOS VAIKIŲ ŽAIDIMŲ AIKŠTELĖS

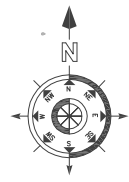
KVAL. DOK. PATV. NR.				Dokumento pavadinimas Viešosios erdvės Verkių seniūnijos teritorijos sutvarkymo projektiniai pasiūlymai	
A815	PV	Artūras Smalukas	2018	Brėžinio pavadinimas	Teritorijos sutvarkymo schema su urbanistine aplinka M 1:2000
LT	Užsakovas	Vilniaus miesto savivaldybė	Dokumento žymuo	VP18-44-BR 03	Laida o
				Lapas	Lapų

VIEŠOSIOS ERDVĖS VERKIŲ SENIŪNIJOJE TERITORIJOS SUTVARKYMO PROJEKTINIAI PASIŪLYMAI

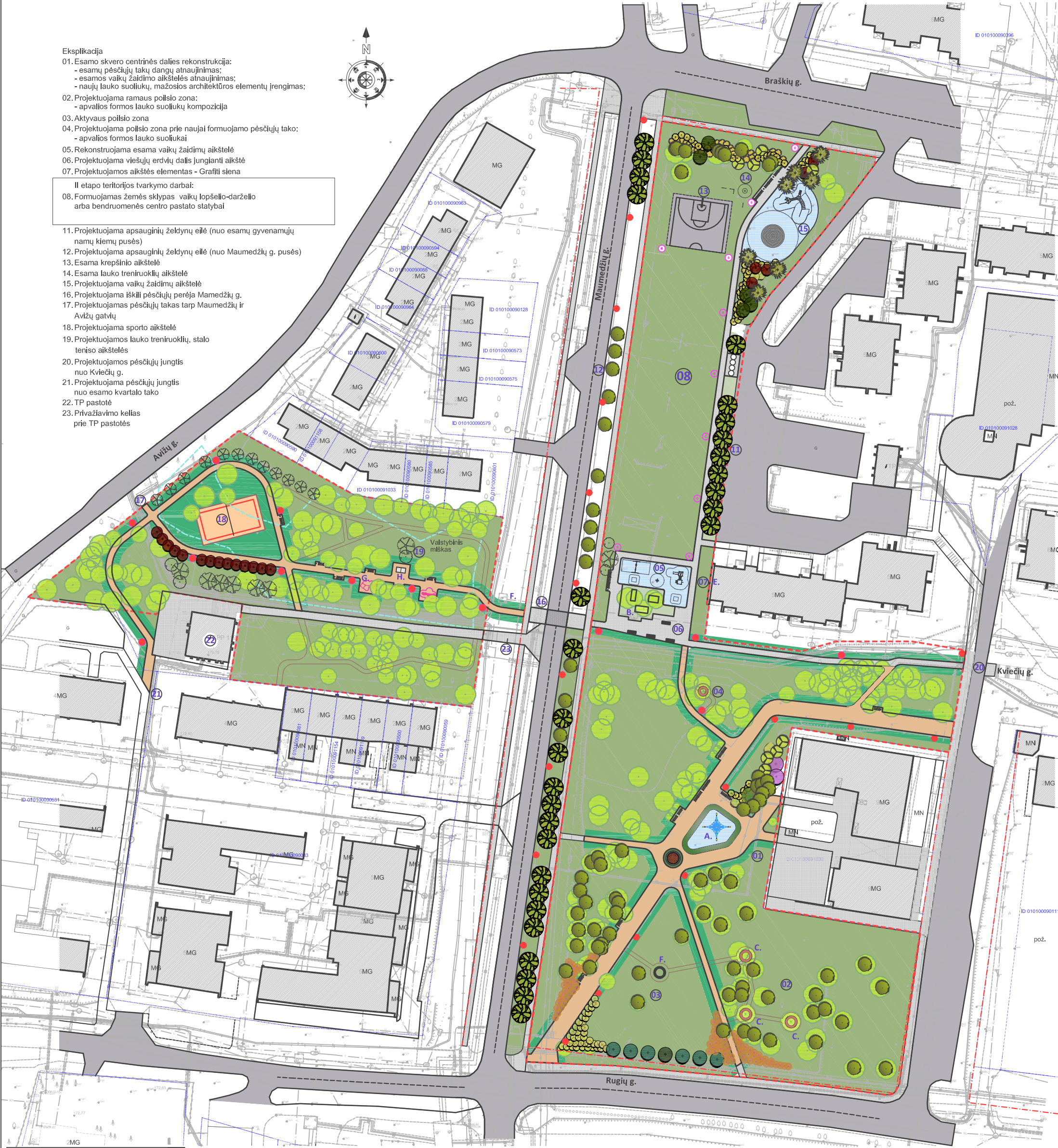


Ekspliciacija

01. Esamo skvero centrinės dalies rekonstrukcija:
 - esamų pėsčiųjų takų dangų atnaujinimas;
 - esamos vaikų žaidimo aikštelės atnaujinimas;
 - naujų lauko suoliukų, mažosios architektūros elementų įrengimas;
 02. Projektuojama ramaus poilsio zona:
 - apvalios formos lauko suoliukų kompozicija
 03. Aktyvaus poilsio zona
 04. Projektuojama poilsio zona prie naujai formuojamo pėsčiųjų tako:
 - apvalios formos lauko suoliukai
 05. Rekonstruojama esama vaikų žaidimų aikštelė
 06. Projektuojama viešųjų erdvių dalis jungianti aikštė
 07. Projektuojamos aikštės elementas - Grafiti siena
- II etapo teritorijos tvarkymo darbai:
08. Formuojamas žemės sklypas vaikų lopšelio-darželio arba bendruomenės centro pastato statybai



11. Projektuojama apsauginių želdynų eilė (nuo esamų gyvenamųjų namų kiemų pusės)
12. Projektuojama apsauginių želdynų eilė (nuo Maumedžių g. pusės)
13. Esama krepšinio aikštelė
14. Esama lauko treniruoklių aikštelė
15. Projektuojama vaikų žaidimų aikštelė
16. Projektuojama iškilni pėsčiųjų perėja Mamedžių g.
17. Projektuojamas pėsčiųjų takas tarp Maumedžių ir Avižių gatvių
18. Projektuojama sporto aikštelė
19. Projektuojamos lauko treniruoklių, stalo teniso aikštelės
20. Projektuojamos pėsčiųjų jungtis nuo Kviečių g.
21. Projektuojama pėsčiųjų jungtis nuo esamo kvartalo tako
22. TP pastotė
23. Privažiavimo kelias prie TP pastotės



Sutartiniai ženklai

- Kadastrinių sklypų ribos
- Valstybinio miško ribos
- Gatvių raudonosios linijos
- Tvarkomos viešosios erdvės ribos
- Projektuojama vaikų darželio teritorija
- Esami statiniai
- Esama vžiuojamoji dalis
- Projektuojami statiniai
- Esama/projektuojama veja
- Projektuojami suoliukai
- Projektuojamas apvalios formos suoliukas prie medžio
- Esamos/projektuojamos šaligatvio plytelių dangos
- Esamos/projektuojamos skaldos atsių dangos su kelkraščio tvarkymu
- Esami/projektuojami šviestuvai
- Projektuojami lauko gimnastikos įrenginiai
- Projektuojama vieta stalo teniso žaidimui
- Esamos/projektuojamos vaikų žaidimų aikštelių dangos
- Projektuojamos sporto aikštelių dangos
- Projektuojamos medžių sodinimo vietos
- Projektuojami miško takai
- Projektuojami vaikų žaidimo aikštelių įrenginiai

Pgrindiniai teritorijos sutvarkymo rodikliai

Pavadinimas	Rodikliai	Pavadinimas	Rodikliai	Pavadinimas	Rodikliai
Tvarkomos teritorijos plotas	2,37ha	Rekonstruojamų vaikų žaidimų aikštelių dangų plotas	205m ²	Projektuojamas vaikų darželio sklypo plotas	2158m ²
Naujai projektuojamų šaligatvių dangų plotas	750m ²	Projektuojamų šviestuvų kiekis	21vnt.		
Naujai projektuojamų granito atsių dangų plotas	702m ²	Projektuojamų suoliukų kiekis	27vnt.		
Remontuojamų granito atsių dangų plotas	1264m ²	Projektuojamų apvalių formų suoliukų kiekis	5vnt.		
Naujai projektuojamų vaikų ž.a. dangų plotas	477m ²				
Sodinamų medžių kiekis, želdiniai (3128 m ²)	76vnt.				

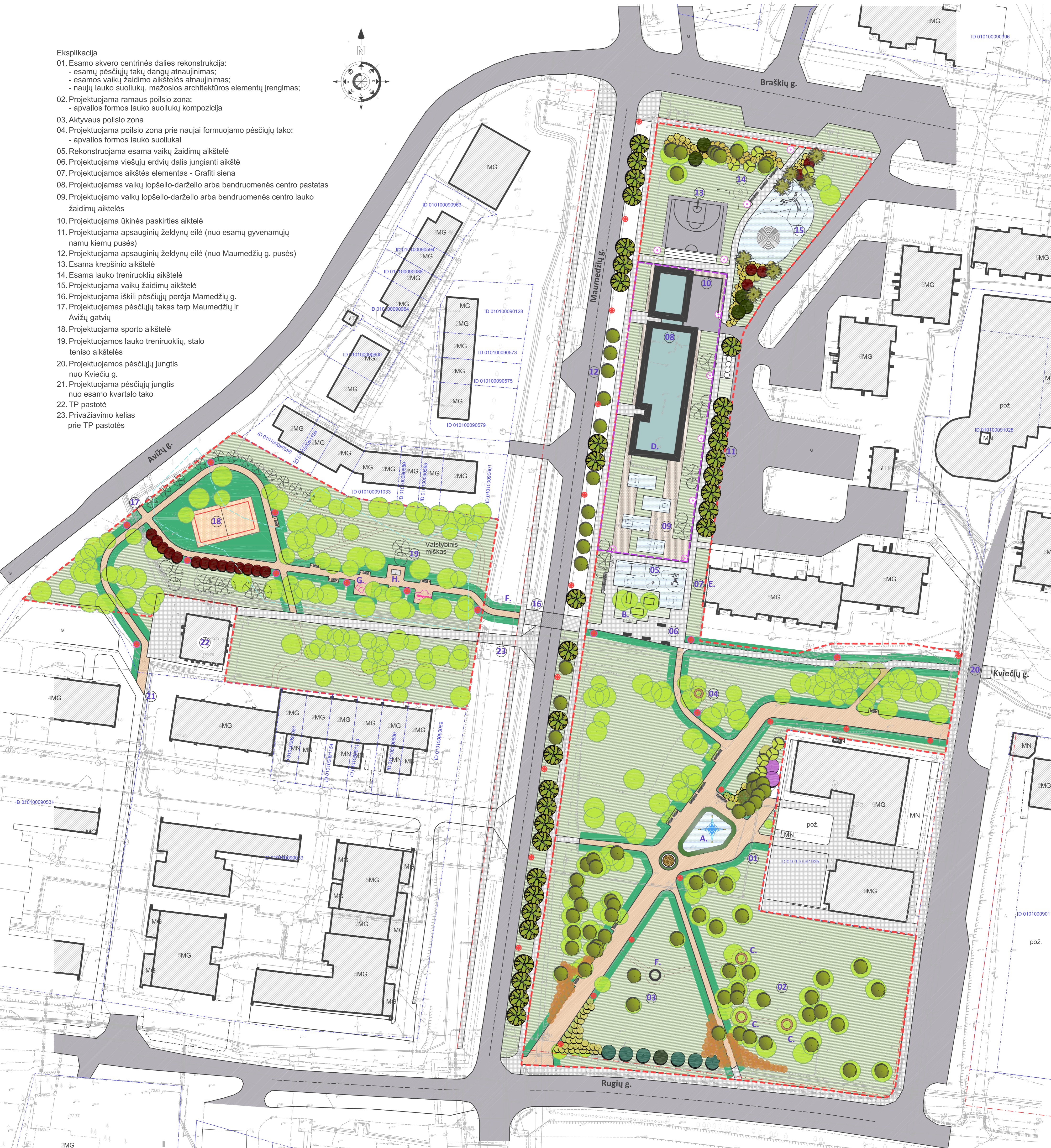
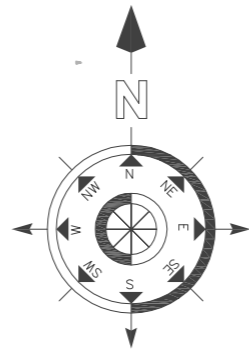
KVAL. PATV. DOK. NR.	VILNIAUS PLANAS	Dokumento pavadinimas	Viešosios erdvės Verkių seniūnijos teritorijos sutvarkymo projektiniai pasiūlymai
AB15	PV	Artūras Smaliukas	2018
Užsakovas	Vilniaus miesto savivaldybės Miesto plėtros departamentas	Brėžinio pavadinimas	Viešosios erdvės sutvarkymo I etapas. Pagrindinis brėžinys M 1:500
LT		Dokumento žymuo	VP18.44-BR 04

VIEŠOSIOS ERDVĖS VERKIŲ SENIŪNIJOJE TERITORIJOS SUTVARKYMO PROJEKTINIAI PASIŪLYMAI



Eksplikacija

01. Esamo skvero centrinės dalies rekonstrukcija:
 - esamų pėsčiųjų takų dangų atnaujinimas;
 - esamų vaikų žaidimo aikštelių atnaujinimas;
 - naujų lauko suoliukų, mažosios architektūros elementų įrengimas;
02. Projektuojama ramaus poilsio zona:
 - apvalios formos lauko suoliukų kompozicija
03. Aktyvaus poilsio zona
04. Projektuojama poilsio zona prie naujai formuojamo pėsčiųjų tako:
 - apvalios formos lauko suoliukai
05. Rekonstruojama esama vaikų žaidimų aikštelė
06. Projektuojama viešųjų erdvių dalis jungianti aikštę
07. Projektuojamos aikštės elementas - Grafiti siena
08. Projektuojamas vaikų lopšelio-darželio arba bendruomenės centro pastatas
09. Projektuojamo vaikų lopšelio-darželio arba bendruomenės centro lauko žaidimų aikštelės
10. Projektuojama ūkinės paskirties aikštelė
11. Projektuojama apsauginių želdynų eilė (nuo esamų gyvenamųjų namų kiemų pusės)
12. Projektuojama apsauginių želdynų eilė (nuo Maumedžių g. pusės)
13. Esama krepšinio aikštelė
14. Esama lauko treniruoklių aikštelė
15. Projektuojama vaikų žaidimų aikštelė
16. Projektuojama iškilii pėsčiųjų perėja Mamedžių g.
17. Projektuojamas pėsčiųjų takas tarp Maumedžių ir Avižių gatvių
18. Projektuojama sporto aikštelė
19. Projektuojamos lauko treniruoklių, stalo teniso aikštelės
20. Projektuojamos pėsčiųjų jungtis nuo Kviečių g.
21. Projektuojama pėsčiųjų jungtis nuo esamo kvartalo tako
22. TP pastotė
23. Privažiavimo kelias prie TP pastotės



Sutartiniai ženklai

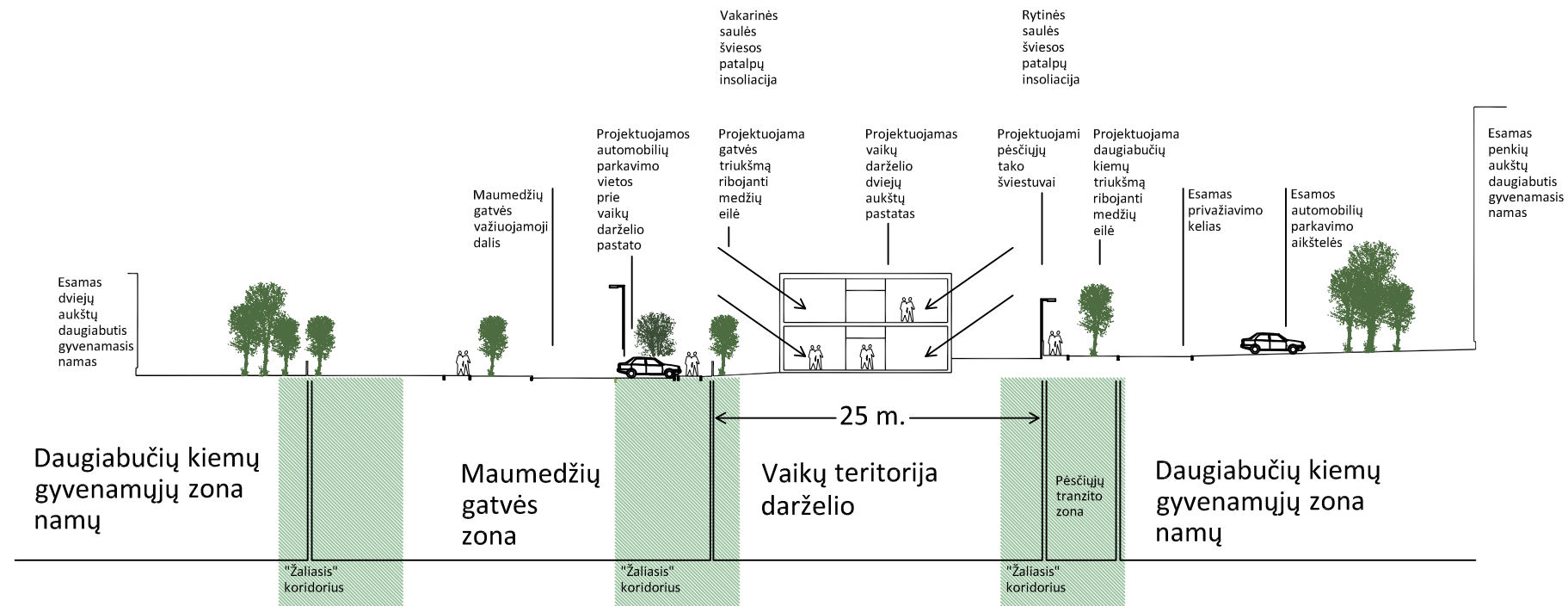
- | | | | |
|---|--|---|--|
| — Kadastriinių sklypų ribos | ■ Esami statiniai | ■ Esamos/projektuojamos šaligatvio plytelių dangos | ■ Esamos/projektuojamos vaikų žaidimų aikštelių dangos |
| — Valstybinio miško ribos | ■ Esama vžiuojamoji dalis | ■ Esamos/projektuojamos skaldos atsių dangos su kelkraščio tvarkymu | ■ Projektuojamos sporto aikštelių dangos |
| — Gatvių raudonosios linijos | ■ Projektuojami statiniai | ■ Esami/projektuojami šviestuvai | ● Projektuojamos medžių sodinimo vietos |
| — Tvarkomos viešosios erdvės ribos | ■ Esama/projektuojama veja | ● Projektuojami lauko gimnastikos įrenginiai | — Projektuojami miško takai |
| — Projektuojama vaikų darželio teritorija | ■ Projektuojami suoliukai | ■ Projektuojama vieta stalo teniso žaidimui | ★ Projektuojami vaikų žaidimo aikštelių įrenginiai |
| | ■ Projektuojamas apvalios formos suoliukas prie medžio | | |

Pgrindiniai teritorijos sutvarkymo rodikliai

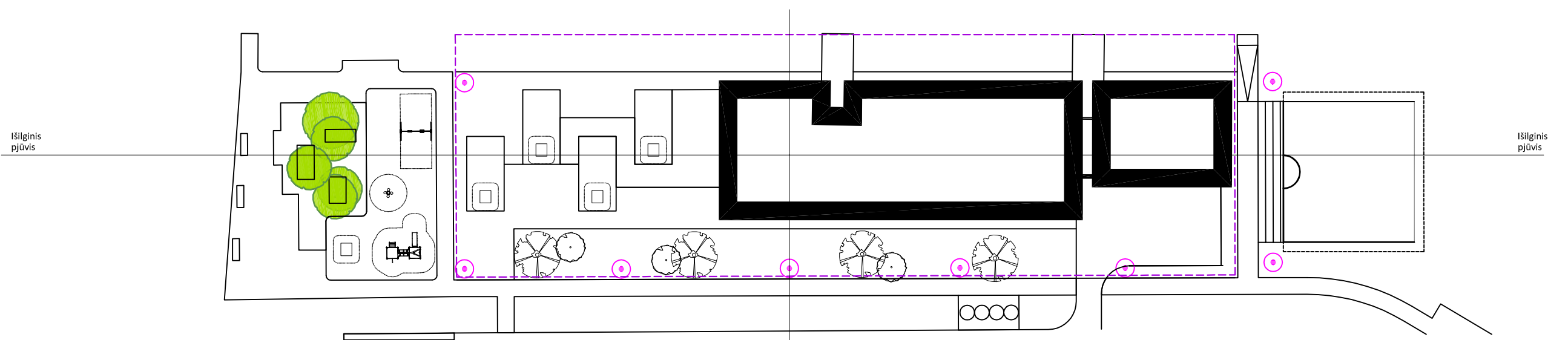
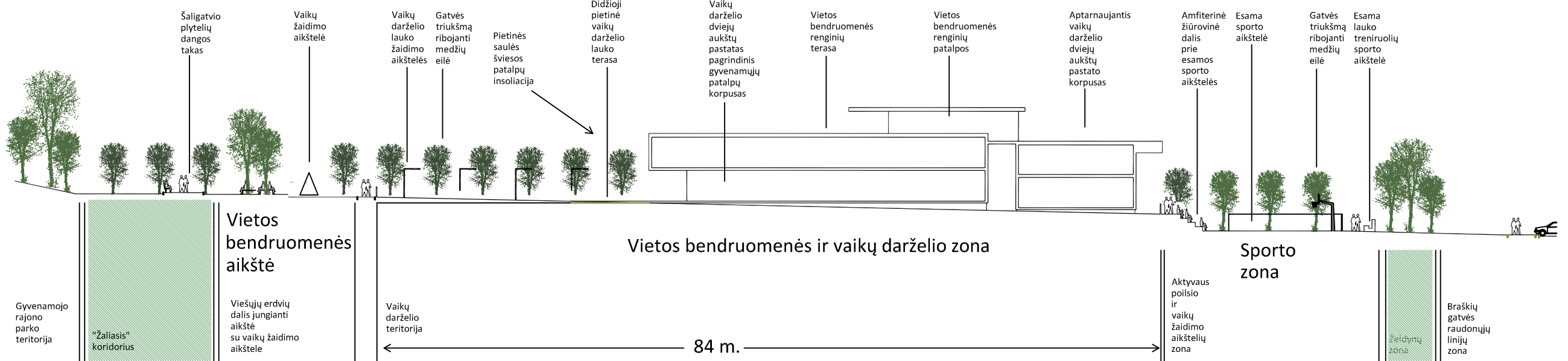
Pavadinimas	Rodikliai	Pavadinimas	Rodikliai	Pavadinimas	Rodikliai
Tvarkomos teritorijos plotas	2,37ha	Rekonstruojamų vaikų žaidimų aikštelių dangų plotas	205m ²	Projektuojamas vaikų darželio sklypo plotas	2158m ²
Naujai projektuojamų šaligatvių dangų plotas	750m ²	Projektuojamų šviestuvų kiekis	21vnt.	Projektuojamo vaikų darželio pastato matmenys	13 x 53m. (kintamas)
Naujai projektuojamų granito atsių dangų plotas	702m ²	Projektuojamų suoliukų kiekis	27vnt.		
Remontuojamų granito atsių dangų plotas	1264m ²	Projektuojamų apvalių formų suoliukų kiekis	5vnt.		
Naujai projektuojamų vaikų ž. a. dangų plotas	477m ²	Projektuojamo vaikų darželio pastato užstatymo plotas	518m ²		
Sodinamų medžių kiekis. Želdiniai (3128 m ²)	82vnt.	Projektuojamo vaikų darželio pastato bendras plotas	1000m ²		

KVAL. PATV. DOK. NR.	VILNIAUS PLANAS	Dokumento pavadinimas	Viešosios erdvės Verkių seniūnijos teritorijos sutvarkymo projektiniai pasiūlymai	Laida	0
AB15	PV	Artūras Smaliukas	2018	Brėžinio pavadinimas	Viešosios erdvės sutvarkymo II etapas. Pagrindinis brėžinys M 1:500
LT	Užsakovas	Vilniaus miesto savivaldybės Miesto plėtros departamentas		Dokumento žymuo	VP18.44-BR 04-2
				Lapas	Lapy

Tvarkomos teritorijos
prie Maumedžio g.
skersinis pjūvis

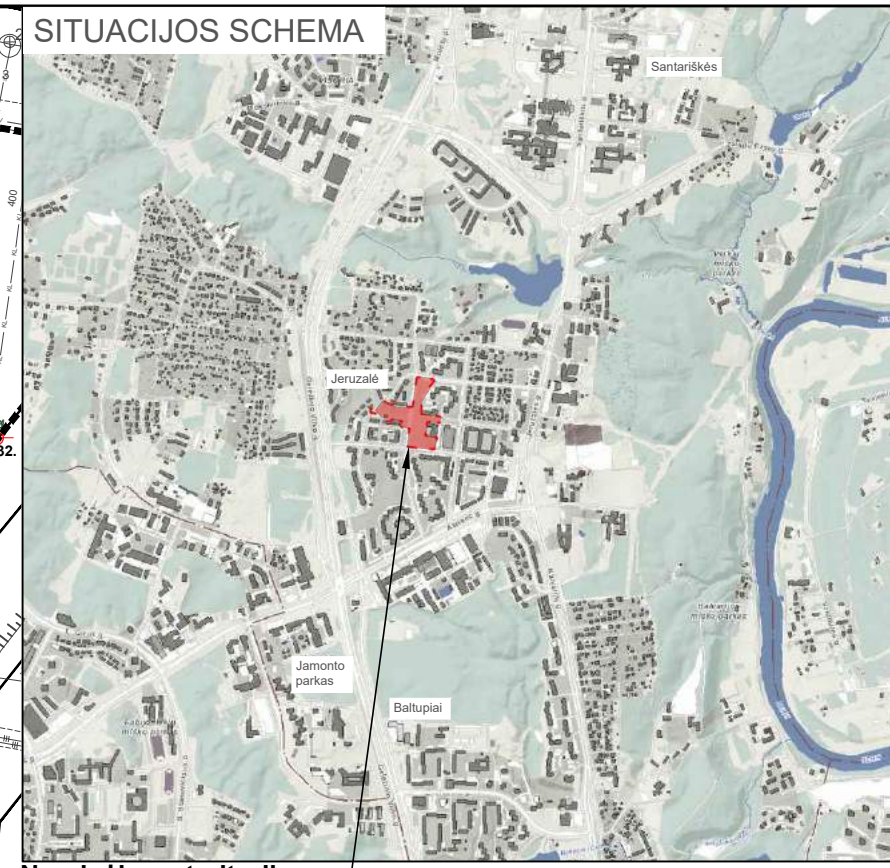


Tvarkomos teritorijos
prie Maumedžio g.
išilginis pjūvis

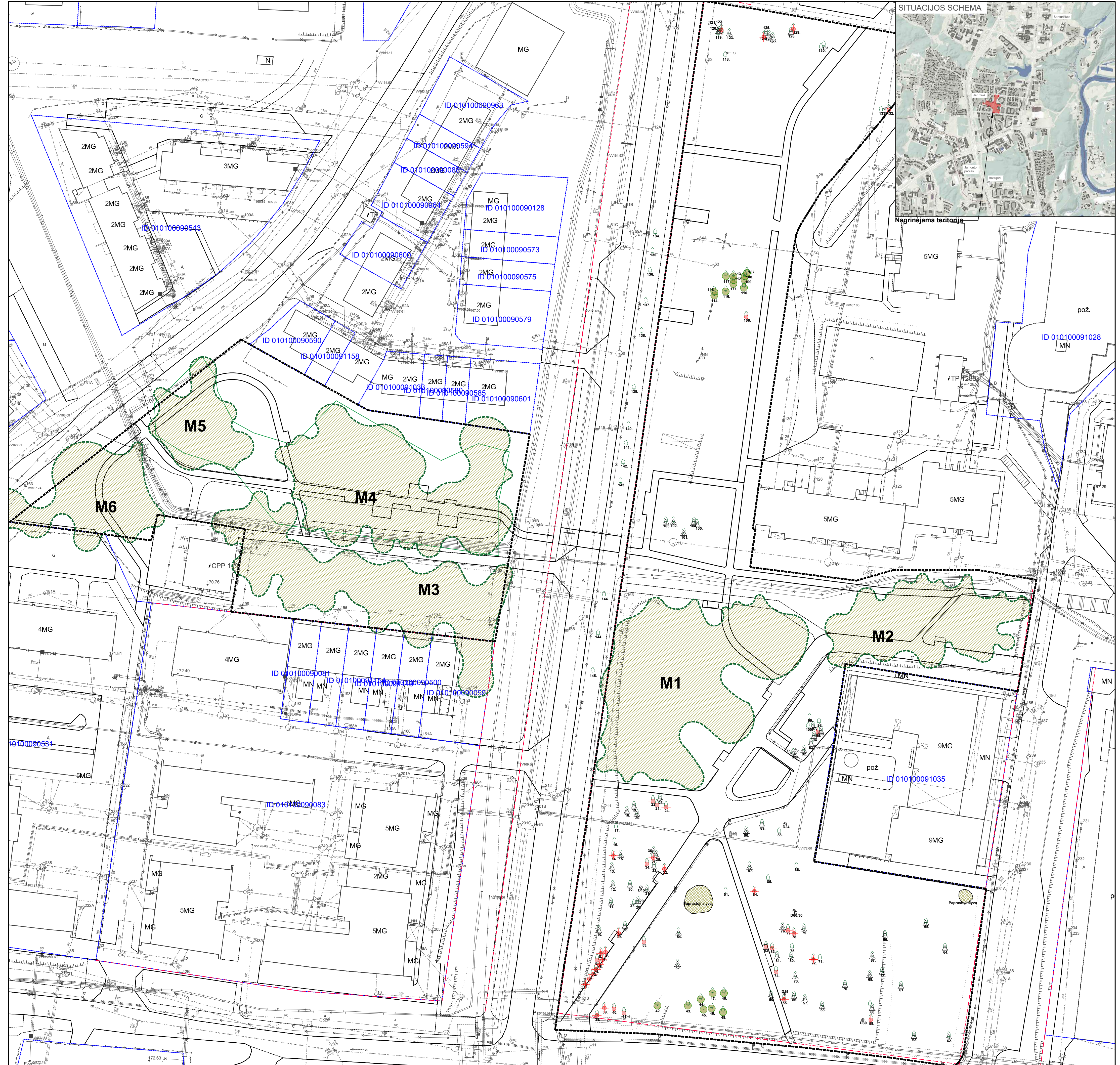


Skersinis pjūvis

KVAL. PATV. DOK. NR.				Dokumento pavadinimas	
A815	PV	Artūras Smaliukas	2018	Viešosios erdvės Vėrių seniūnijos teritorijos sutvarkymo projektiniai pasiūlymai	
LT	Užsakovas	Vilniaus miesto savivaldybės Miesto plėtros departamentas		Brėžinio pavadinimas	Laida
				Pjūviai	0
				Dokumento žymuo VP18-44	Lapas Lapų



Nagrinėjama teritorija

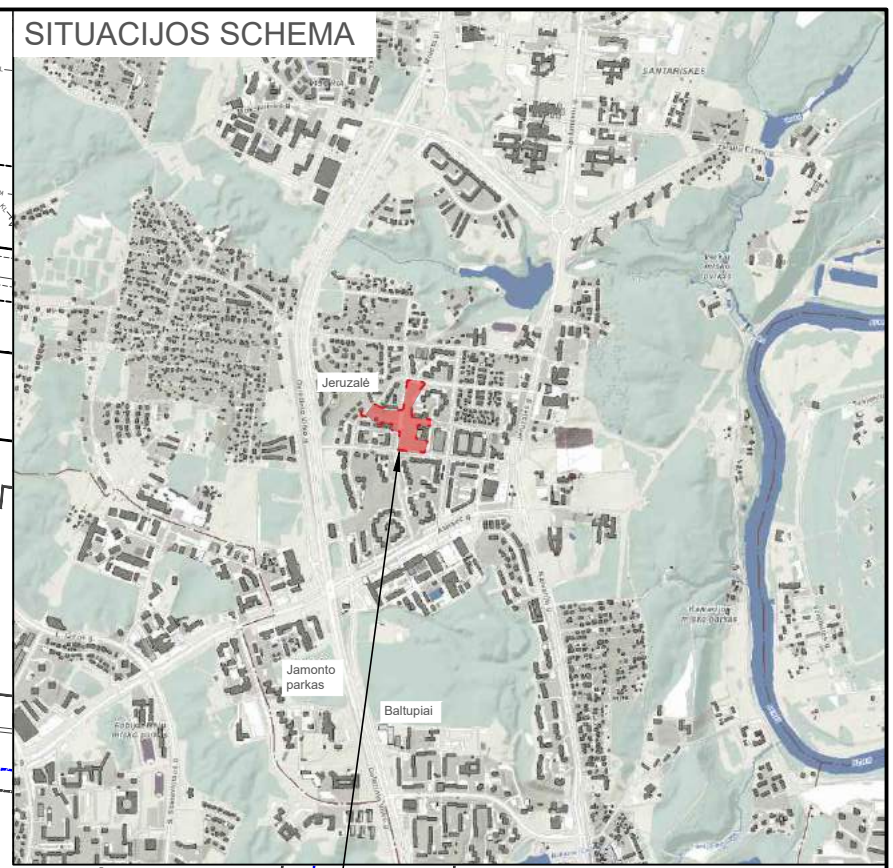
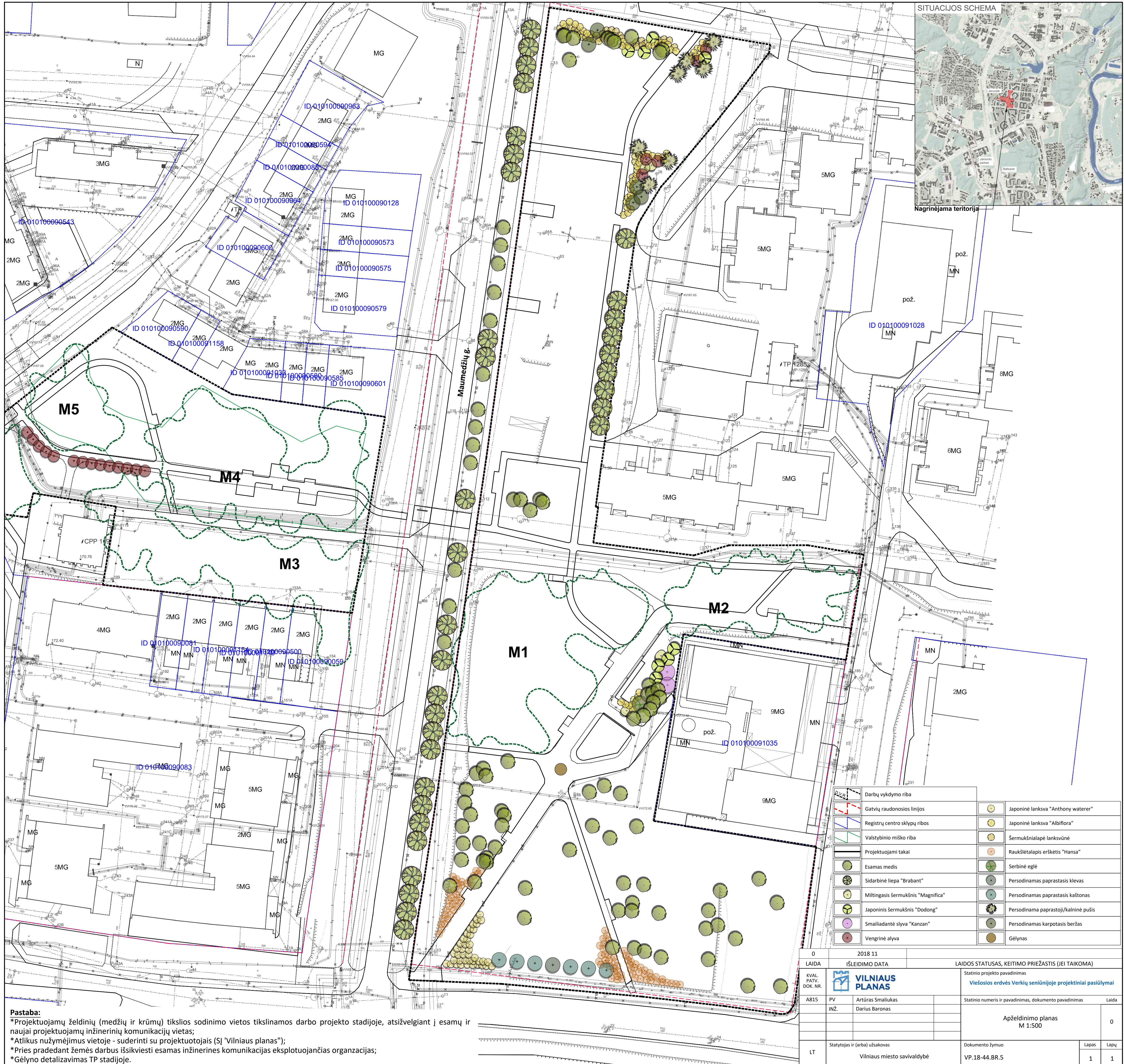


PASTABOS:

1. KERTANT MEDŽIUS DEL KRAŠTOVAIDŽIO FORMAVIMO AR INFRASTRUKTūros DARBU, VADOVAMAMIS LR APLINKOS MINISTRO 2008-01-31 ĮSAKYMO Nr. D1-87 "DEL SAUGOTINŲ MEDŽIŲ IR KRŪMŲ KIRTIMO, PERSODINIMO AR KITOKIO PAŠALINIMO ATVEJŲ, ŠIŲ DARBU VYKDYMO IR LEIDIMŲ SIEMS DARBAMS IŠDAVIMO, MEDŽIŲ IR KRŪMŲ VERTES ATLYGINIMO TVARKOS APRASO PATVIRTINIMŲ".
2. PRIEŠ KIRTIMĄ, VYKANT MEDŽIŲ NUŽYMEJIMO DARBUS YRA BŪTINAS PROJEKTO VADOVO ARBA JO ĮGALIOTO ASMENS DALYVAVIMAS;
3. ŽELDINIŲ NUMERACIJA PLANE, SUTAMPA SU NUMERACIJA INVENTORIZACIJEJELENTELĖJE;
4. ŠALINAMŲ IR PRIŽIRIMŲ ŽELDINIŲ KIEKIUS BŪTINA TIKSLINTI TP STADIUJE.

	Darbu vykdymo riba		Medžio persodinimas
	Gatvių raudonosios linijos		Esamas kelmas ir kelmo skersmuo
	Registru centro sklypų ribos	13	Želdinio numeris pagal inventORIZACIJELENTELĖ
	Valstybinio miško riba		Želdinių masyvai ir masyvo numeris
	Medžio priežiūra (genėjimas, augavietės tvarkymas)		Paprastųjų alyvų krūmai
	Medžio šalinimas		Projektuojami takai

0	2018 11	LAIDOS STATUSAS, KEITIMO PRIEŽASTIS (JEI TAIKOMA)	
LAIDA	IŠLEIDIMO DATA	Statinio projekto pavadinimas	
KVAL. PATV. DOK. NR.		Viesosios erdves Verkių seniūnijoje projektiniai pasiūlymai	
A815	PV	Artūras Smalukas	Statinio numeris ir pavadinimas, dokumento pavadinimas
	INŽ.	Darius Baronas	Laida
			Želdyno tvarkybos planas M 1:500
LT	Statytojas ir (arba) užsakovas	Dokumento žymuo	Lapas
	Vilniaus miesto savivaldybė	VP18.44-BR.6	Lapų
			1 1



	Darbių vykdymo riba		Japoninė linkva "Anthony waterer"
	Gatvių raudonosios linijos		Japoninė linkva "Albiflora"
	Registru centro sklypų ribos		Serukšniapė linksvūnė
	Valstybinio miško riba		Raukšlėtapis erkėtis "Hansa"
	Projektuojami takai		Serbinė eglė
	Esamas medis		Persodinamas paprastas klevas
	Siderabine liepa "Brabant"		Persodinamas paprastas kaštonas
	Miltingasis šerukšnis "Magnifica"		Persodinama paprastoji/kalininė pušis
	Japoninis šerukšnis "Dodong"		Persodinamas karpotasis beržas
	Smalladantė slyva "Kanzan"		Gėlynas
	Vengrinė alyva		

Pastaba:
 *Projektuojamų želdinių (medžių ir krūmų) tikslios sodinimo vietos tiklinamos darbo projekto stadijoje, atsižvelgiant į esamų ir naujai projektuojamų inžinerinių komunikacijų vietas;
 *Atlikus nužymėjimus vietoje - suderinti su projektuotojais (SĮ "Vilniaus planas");
 *Prieš pradėdant žemės darbus išsikviesti esamas inžinerines komunikacijas eksploatuojančias organizacijas;
 *Gėlyno detalizavimas TP stadijoje.

0	2018 11	LAIDA		ISLEIDIMO DATA	LAIDOS STATUSAS, KEITIMO PRIEŽASTIS (JEI TAIKOMA)	
KVAL. PATV. DOK. NR.		A815		PV	Statinio projekto pavadinimas	
		INŽ.		Artūras Smaliukas	Viešosios erdvės Verkių seniūnijoje projektiniai pasiūlymai	
				Darius Baronas	Statinio numeris ir pavadinimas, dokumento pavadinimas	
					Laida	
					Apželdinimo planas M 1:500	
					0	
LT	Statytojas ir (arba) užsakovas	Vilniaus miesto savivaldybė		Dokumento žymuo		Lapas
				VP.18-44.BR.5		Lapų
						1 1





PU A. S. KADUNOVIČIUS

V. Treinys



VP 18-44

SI „Vilniaus planas“
GAUTA
2017-10-16
GR-1882
Reg. Nr.parasas

**VILNIAUS MIESTO SAVIVALDYBĖS ADMINISTRACIJOS
MIESTO PLĖTROS DEPARTAMENTAS**

SI Vilniaus planui
Konstitucijos pr. 3
LT-09308 Vilnius

2017-10-13 Nr. A51-69240/17 (2.3.1.32-MP3)

**DĖL PAVEDIMO PARENGTI VIEŠOSIOS ERDVĖS VERKIŲ SENIŪNIJOJE
SUTVARKYMO PROJEKTINIUS PASIŪLYMUS**

Vadovaudamasis 2017 spalio 3 d. pasitarimo Miesto plėtros departamento klausimais protokolu Nr. 28-507/17(1.2.13-T1) pavedu parengti viešosios erdvės Nr. 32 Verkių seniūnijoje sutvarkymo projektinius pasiūlymus, pagal pridedamą schemą, atsižvelgiant į darbo užduotyje (pridedama) pateiktus reikalavimus, bei paskaičiuoti preliminarią darbų atlikimo sąmatą.

Kuratorė – Miesto plėtros departamento direktoriaus pavaduotoja R. Matonienė.

PRIDEDAMA:

1. Pasitarimo Miesto plėtros departamento klausimais protokolas Nr. 28-507/17(1.2.13-T1)
2. Viešosios erdvės Verkių seniūnijoje teritorijos sutvarkymo projektinių pasiūlymų darbo užduotis – 1 lapas;
3. Situacijos schema – 1 lapas.

Direktorius

Mindaugas Pakalnis

Indra Bieliūnaitė, 211 2836, indra.bieliunaite@vilnius.lt



Biudžetinė įstaiga
Kodas 188701240
Duomenys kaupiami ir saugomi
Juridinių asmenų registre

Konstitucijos pr. 3
LT-09601 Vilnius
Tel. (8 5) 211 2528
Faks. (8 5) 211 2222

El. p. savivaldybe@vilnius.lt
www.vilnius.lt



VILNIAUS MIESTO SAVIVALDYBĖS MERAS

PASITARIMO MIESTO PLĖTROS DEPARTAMENTO KLAUSIMAIŠ PROTOKOLAS

2017 m. spalio d. Nr. 28- /17(1.2.13-T1)

Pasitarimas įvyko 2017-10-03 10.15-12.00 val.

Pasitarimo pirmininkas – Mero pavaduotojas Linas Kvedaravičius;

Pasitarimo sekretorė – Miesto plėtros departamento Plėtros planavimo skyriaus vyr. specialistė
Laura Griniuvienė

Dalyvauja:

Vilniaus miesto savivaldybės Tarybos sekretorius Simonas Girdzijauskas

Miesto plėtros departamento direktoriaus pavaduotoja Rūta Matonienė

Miesto plėtros departamento direktoriaus pavaduotoja Raimonda Rudukienė

Miesto plėtros departamento statybos dokumentų skyriaus vedėja Angelija Petrauskienė

Teisės departamento direktoriaus pavaduotoja Jekaterina Mickevičienė

Investicinių projektų valdymo skyriaus vedėja Lina Melianienė

Turto departamento Licencijavimo ir leidimų skyriaus vedėjas Gintaras Karanda

Turto departamento Licencijavimo ir leidimų skyriaus Verslo organizavimo ir leidimų poskyrio
vedėja Virgina Skirienė

Turto departamento Nekilnojamojo turto skyriaus vedėjo pavaduotojas Modestas Rudys

Tarybos ir mero sekretoriato Vadovybės padėjėjų, referentų ir protokoluotojų grupės vyr. specialistė
Ingrida Nartautaitė

SĮ „Vilniaus planas“ Projektavimo skyriaus projekto vadovas Artūras Smaliukas

VšĮ „Senamiesčio atnaujinimo agentūra“ programų vadovas Kęstutis Masaitis

DARBOTVARKĖ

1. Dėl informacijos apie pastatų tvarkymo finansavimo galimybes iš Senamiesčio atnaujinimo programos.
2. Dėl viešųjų erdvių Naujamiestyje (Amatų, Vingrių) ir Šnipiškėse (Giedraičių g.) projektų pristatymas.
3. Dėl kultūros paveldo objekto – Trakų Vokės dvaro sodybos žemės sklypo suformavimo.
4. Dėl P. Žadeikos g. 26B įteisinimo procedūrų Savivaldybės vardu.
5. Dėl pritarimo Vilniaus miesto tipinio dizaino kioskų (paviljonų) sklaidos schemai ir rekomendacijoms tipinio dizaino kioskam (paviljonams) įrengti ir eksploatuoti.
6. Kiti klausimai.

1. SVARSTYTA. Dėl Senamiesčio atnaujinimo programos: biudžeto, darbo grafikų pateikimas, atliktų darbų pristatymas, ir kt. (pagal Senamiesčio atnaujinimo programą).

K. Masaitis pateikė informaciją apie 2018 metais numatomų tvarkyti senamiesčio pastatų teikiant paramą savininkams iš 10 asignavimų programos „Senamiesčio atgaivinimas“. Apklausta 18 pastatų savininkų, kurie galimai sutiktų dalyvauti atnaujinimo programoje.

2. SVARSTYTA. Dėl viešųjų erdvių Naujamiestyje (Amatų, Vingrių) ir Šnipiškėse (Giedraičių g.) projektų pristatymas.

A. Smaliukas pristatė viešųjų erdvių projektinius pasiūlymus, vizualizacijas bei planuojamų darbų ir išlaidų aprašymus. Šie projektai bus dalinai finansuojami iš ES lėšų. Vicemeras L. Kvedaravičius pažymėjo, kad į preliminaras darbų sąmatas neįtraukiami inžinierinių

komunikacijų projektavimo ir įrengimo darbai, kurie ženkliai padidina galutinę sąmatą, todėl rengiant darbų sąmatas būtina įvertinti ir šiuos darbus.

Šnipiškėse (Giedraičių g.) planuojamoje erdvėje stovi metaliniai garažai, kurie turi būti nukelti iki projekto įgyvendinimo pradžios.

Pristatyti Vingrių viešosios erdvės projektiniai pasiūlymai, erdvė užima nemažą teritoriją, kurioje yra ir pirmoji miesto vandenvietė.

3. SVARSTYTA. Dėl kultūros paveldo objekto – Trakų Vokės dvaro sodybos žemės sklypo suformavimo.

Projektuojamame Trakų Vokės sodybos žemės sklype yra kitiems subjektams nuosavybės teise priklausantys gyvenamieji pastatai, kurių eksploatavimui žemės sklypai nėra suformuoti.

4. SVARSTYTA. Dėl P. Žadeikos g. 26B įteisinimo procedūrų Savivaldybės vardu.

R. Rudukienė pateikė informaciją, kad žemės sklype P. Žadeikos g. 26B yra užkasti gyvenamojo namo pamatai, kad galima būtų tęsti įteisinimo procedūras pamatus reikia atkasti ir atlikti kadastrinius matavimus.

5. SVARSTYTA. Dėl pritarimo Vilniaus miesto tipinio dizaino kioskų (paviljonų) sklaidos schemai ir rekomendacijoms tipinio dizaino kioskams (paviljonams) įrengti ir eksploatuoti.

R. Matonienė pateikė informaciją, kad parengtas Administracijos direktoriaus įsakymo projektas, kioskų savininkai prie 3 mėn. turėtų informuoti savivaldybę ar jie planuoja atnaujinti kioskus pagal tipinį dizainą, ar ketina nutraukti sutartį. Vicemeras L. Kvedaravičius pastebėjo, kad Reikėtų apklausti

6. SVARSTYTA. Kiti klausimai.

6.1. Dėl mieste numatomų vietų tipinio dizaino kioskams (paviljonams).

6.2. Dėl viešosios erdvės aplink Maumedžių gatvę (Jeruzalė) sutvarkymo.

6.3. Dėl kempingo Stepono Batoro gatvėje.

6.4. Dėl Rasų kapinių paminklų savininkų nustatymo.

Pasitarimo sekretorė

Laura Griniuvienė

NUTARTA:

1. Informaciją išklaudyta.
- 2.1. Pavesti Miesto plėtros departamentui rengiant projektavimo užduotis reikalauti, kad projektiniuose pasiūlymuose, visais atvejais būtų įvertinti inžinierinių komunikacijų projektavimo ir įrengimo darbai.
- 2.2. Pavesti Šnipiškių seniūnijai inicijuoti metalinių garažų iškėlimą iš planuojamos viešosios erdvės Giedraičių g. per 2018 metus.
- 2.3. Pavesti Administracijos direktorei sudaryti darbo grupę dėl viešųjų erdvių Naujamiestyje (Amatų, Vingrių) ir Šnipiškėse (Giedraičių g.) projektų įgyvendinimo ir paskirti atsakingą asmenį dėl metalinių garažų nukėlimo Šnipiškėse.
- 2.4. Pavesti Miesto plėtros departamentui po 2 savaitių pateikti galutines viešųjų erdvių įrengimo sąmatas bei Vingrių viešosios erdvės projektinių pasiūlymų suderinimą su Kultūros paveldo departamentu.
3. Pavesti Miesto plėtros departamentui Trakų Vokės dvaro sodybos teritoriją formuoti neįtraukiant kitiems fiziniams ir juridiniams asmenims nuosavybės teise priklausančių žemės sklypų.
4. Pavesti Turto departamentui inicijuoti mažos vertės pirkimus gyvenamojo namo pamatų atkasimui P. Žadeikos g. 26B.
5. Pavesti Turto departamentui kartu su Miesto plėtros departamentu inicijuoti susitikimą su Vilniaus miesto kioskų savininkų asociacija pas mero pavaduotoją L. Kvedaravičių.

6. Kiti klausimai:

- 6.1.1. Pavesti Miesto plėtros departamentui pateikti Licencijavimo ir leidimų skyriui numatomas vietas mieste tipinio dizaino kioskų (paviljonų) konkursui.
- 6.1.2. Pavesti Turto departamento Licencijavimo ir leidimų skyriui iki spalio 31 d. pateikti tipinio dizaino kioskų (paviljonų) konkurso sąlygas mero pavaduotojui L. Kvedaravičiui.
- 6.2. Miesto plėtros departamentui rengti pavedimą SĮ „Vilniaus planas“ dėl viešosios erdvės aplink Maumedžių gatvę (Jeruzalė) sutvarkymo projektinių pasiūlymų.
- 6.3. Pavesti VšĮ GO Vilnius kartu su Miesto plėtros ir Turto departamentais inicijuoti verslo įmonių apklausą dėl kempingo Stepono Batoro gatvėje vystymo galimybių.
- 6.4. Informacija išklaudyta.

Pasitarimo pirmininkas

Linas Kvedaravičius

Pasitarimo sekretorė

Laura Griniuvienė

VIEŠOSIOS ERDVĖS VERKIŲ SENIŪNIJOJE TERITORIJOS SUTVARKYMO PROJEKTINIŲ PASIŪLYMŲ DARBO UŽDUOTIS

1. RENGIMO PAGRINDAS

2017 spalio 3 d. pasitarimo Miesto plėtros departamento klausimais protokolas Nr. 28-507/17(1.2.13-T1)

ORGANIZATORIUS

Vilniaus miesto savivaldybės administracijos Miesto plėtros departamentas, Konstitucijos pr. 3, LT-09601 Vilnius, tel. 2112527

2. DARBO OBJEKTAS

Verkių viešosios erdvės projektiniai pasiūlymai.

3. DARBO TIKSLAS

Parengti viešosios erdvės projektinius pasiūlymus, atsižvelgiant į bendruomenių pastabas bei pasiūlymus

4. DARBO TIKSLAS

5.1. Parengti schemose apibrėžtos teritorijos sutvarkymo projektinius pasiūlymus. Pateikti teritorijos sutvarkymo su gretima urbanistine aplinka schema, viešosios erdvės sutvarkymo pagrindinį brėžinį (M1:500), esminių viešosios erdvės vietų detalizacijas, mažosios architektūros pavyzdžius, vizualizacijas (pagal galimybes).

5.2. Periodiškai organizuoti susitikimus su Miesto plėtros departamento ir Seniūnijų atstovais ir aptarti projektinius siūlymus, būsimų veiklų turinį.

5.3. Atlikti dendrologinius tyrimus ir pateikti išvadas bei rekomendacijas dėl esamų medžių ir krūmų išsaugojimo, šalinimo, genėjimo, formavimo ir t.t.

5.4. Pateikti pasiūlymus dėl teritorijos zonavimo pagal veiklų jose pobūdį.

5.5. Pateikti teritorijos apželdinimo planą ir siūlomų sodinti augalų preliminarų sąrašą.

5.6. Pateikti teritorijos apšvietimo pasiūlymus.

5.7. Pateikti pasiūlymus dėl teritorijos mažosios architektūros sprendinių.

5.8. Prieš rengiant projektinius pasiūlymus gauti inžinerinių tinklų prisijungimo sąlygas (pagal poreikį) ir įvertinti inžinerinių komunikacijų projektavimo ir įrengimo darbų apimtis sąmatoje.

5.9. Pateikti preliminarą sąmatą.

5.10. Parengti projektinių pasiūlymų pristatymą (.ppt ar .pdf formatu), pateikiant esamos situacijos fotofiksaciją ir projektinius siūlymus.

6. KITI REIKALAVIMAI

6.1. Projektinius pasiūlymus pristatyti ir suderinti su bendruomene Seniūnijoje. Atsižvelgti į pateiktas pastabas, atlikti projektinių siūlymų korektūras.

6.2. Projektinius pasiūlymus suderinti Vilniaus miesto savivaldybės administracijos Miesto ūkio ir transporto departamente.

6.3. Projektinius pasiūlymus suderinti Vilniaus miesto savivaldybės administracijos Miesto plėtros departamente.

6.4. Parengti ir suderinti projektiniai pasiūlymai pateikiami iki 2017 m. gruodžio 1 d. Vilniaus miesto savivaldybės administracijos Miesto plėtros departamentui - bylos (aiškinamasis raštas, grafinė dalis) – 2 vnt., CD (aiškinamasis raštas Word ir PDF formatu, grafinė dalis PDF formatu) – 2 vnt., CD (pristatymas Power Point) – 1 vnt.

Miesto plėtros departamento direktoriaus pavaduotoja



Rūta Matonienė



**SAVIVALDYBĖS ĮMONĖ „VILNIAUS PLANAS“
DIREKTORIUS**

**ĮSAKYMAS
DĖL PROJEKTO VADOVO SKYRIMO**

2018 m. kovo 5 d. Nr. PV-18-52
Vilnius

Vadovaudamasi Vilniaus miesto savivaldybės administracijos Miesto plėtros departamento 2017-10-13 raštu Nr. A51-69240/17 (2.3.1.32-MP3),

S k i r i u Projektavimo skyriaus projekto vadovą Artūrą Smaliuką užsakymo Nr. VP18-44 „Dėl viešosios erdvės Verkių seniūnijoje teritorijos sutvarkymo projektinių pasiūlymų parengimo“ projekto vadovu.

Direktorė

Jurga Silvija Večerskytė - Šimeliūnė



**VIEŠOSIOS ERDVĖS VERKIŲ SENIŪNIJOJE TERITORIJOS (PRIE MAUMEDŽIŲ G.)
SUTVARKYMO PROJEKTINIAI PASIŪLYMAI
POSĖDŽIO PROTOKOLAS**

2018 m. rugsėjo 28 d. Nr. A17-1374/18(3.1.16-MP)
Vilnius

Posėdis įvyko: 2018-09-12 16.00 val. Verkių seniūnijoje
Posėdžio pirmininkas – Projekto vadovas Artūras Smaliukas
Posėdžio sekretorė – Vilniaus miesto savivaldybės Miesto plėtros departamento Plėtros planavimo skyriaus vyriausioji specialistė Indra Bieliūnaitė

Dalyvių sąrašas pridedamas

SVARSTYTA.

1. Dėl viešosios erdvės Verkių seniūnijoje (prie Maumedžių g.) tvarkomos teritorijos esamos būklės ir būsimų veiklų turinio aptarimas su seniūnijos atstovais.

A. Smaliukas pristatė tvarkomos teritorijos esamos būklės ir gretimybių vertinimą, įvardino problematines vietas, supažindino su rengiamo Bendrojo plano sprendiniais teritorijai, pateikė pagrindinius projektinių pasiūlymų sprendinius.

Verkių seniūnas *V. Gulbinovič* informavo, kad laikinai leista įrengti tvoreles gyventojams tarp Maumedžių ir Avižų g., siekiant sutvarkyti apleistą teritoriją.

L. Staniulis ir *V. Staniulienė* rekomenduoja teritorijoje tarp Maumedžių ir Avižų g. nieko naujai neprojektuoti, nes teritorija yra sutvarkyta ir jai nieko netrūksta tik gretimų namų gyventojų saugumo sumetimais uždrausti transporto eismą nuo Maumedžių g. iki esamos transformatorinės pastato ir įrengti naują privažiavimą iš Avižų g. Aplinkinių gyventojų nuomone, valstybinės žemės ribose esamos gyvatvorės ir tvorų fragmentai turėtų būti paliekami. Teritorijos dalyje, kurioje numatomas nedidelis vaikų darželio įrengimas, iš esmės neprieštaraujama.

V. Staniulienės nuomone visai tvarkomoje teritorijoje naujų želdinių įrengti nereikia, nes jos ribose jų yra pakankamai, o dalis teritorijos dėl šių priežasčių yra tamsi.

G. Pašakarnis teigia, kad šią visuomeninę erdvę reikia atlaisvinti nuo nelegalių įrengtų objektų ir iššviesinti bei atverti miestiečiams, teigdamas, kad kas yra vieša privalo būti vieša tikraja ta žodžio prasme. Gyventojas atkreipė dėmesį, kad šiame miesto gyvenamajame rajone yra daug jaunų šeimų auginančių vaikus, o valstybiniai vaikų darželiai yra labai nutolę, todėl naujas vaikų darželis teritorijai suteiktų patrauklumo, taip pat akcentavo, kad galėtų būti numatyta aktyvaus poilsio praleidimo aikštelių vietos gyventojams.

Posėdžio pirmininkas

Artūras Smaliukas

Posėdžio sekretorė

Indra Bieliūnaitė