

PROJEKTINIŲ PASIŪLYMŲ RENGIMO UŽDUOTIS

PRITARIU _____

STATYTOJAS: UAB „TAURA GROUP“, įgaliotas asmuo ARŪNAS LIOČAS (įgaliojimas pridedamas)

KONTAKTAI: Tilžės g. 5, Kaunas, tel.: 869810540, el. paštas: arunasliocas@gmail.com

2018 m. gruodžio mėn. 17 d.

STATYBOS PROJEKTINIŲ PASIŪLYMŲ RENGIMO UŽDUOTIS

(pagal STR 1.04.04:2017 „Statinio projektavimas, projekto ekspertizė“)

Informacija apie planuojamus statyti statinius:		
1.	Statinio pavadinimas	Prekybos paskirties pastato (parduotuvės) Tauragėje, J. Tumo-Vaižganto g.110 naujos statybos projektas
2.	Statybos rūšis	Nauja statyba
3.	Statinio kategorija	Nepatingasis
4.	Statinių tipas	Negyvenamosios paskirties
5.	Statinio naudojimo paskirtis	7.3. Prekybos paskirties pastatai (parduotuvė)
Žemės sklypo techniniai ir paskirties rodikliai:		
6.	Adresas	Tauragė, J. Tumo- Vaižganto g. 110
7.	Žemės sklypo kadastro Nr.	7755/0018:0249 Tauragės m. k.v.
8.	Pagrindinė naudojimo paskirtis	Kita
9.	Naudojimo būdas	Komercinės paskirties objektų teritorijos
10.	Nuosavybės teisė	UAB „TAURA GROUP“, a.k. 302938710
11.	Žemės sklypo plotas, ha	0,1346
12.	Esamas sklypo užstatymo plotas, m ²	-
12.1.	Planuojamas sklypo užstatymo plotas, m ²	747,00
13.	Esamas sklypo užstatymo tankumas, %	-
13.1.	Planuojamas sklypo užstatymo tankumas, %	56
14.	Esamas bendras pastatų plotas, m ²	-
14.1.	Planuojamas bendras pastato plotas, m ²	719,00
15.	Esamas sklypo užstatymo intensyvumas, %	-
15.1.	Planuojamas sklypo užstatymo intensyvumas, %	53
16.	Esamų pastatų aukštis, m	-
16.1.	Projektuojamų pastatų aukštis, m	6,00
Projektuojamų statinių techniniai ir paskirties rodikliai, statinių aprašymas:		
17.	Projektuojamų pastatų išorės apdailos medžiagos	Daugiasluoksnės skardos plokštės (sanwich), apdailinė HPL plokštė, tinkas
18.	Stogo konstrukcija (vienšlaitis, dvišlaitis, arkinis, plokščias...)	Sutapdintas

Projektinių pasiūlymų paskirtis:	
19.	Informuoti visuomenę apie visuomenei svarbaus statinio ar statinio dalies projektavimą
Statytojo pateikiami dokumentai ir kiti duomenys:	
20.	Žemės sklypo planas ir topografija
21.	Nekilnojamojo turto registro centrinio duomenų banko išrašas (žemės sklypo nuosavybę patvirtinantys dokumentai) ir inventorinė byla
22.	
Projektinių pasiūlymų sudėtis:	
23.	1. Aiškinamasis raštas ir bendrieji rodikliai
24.	2. Grafinė dalis
25.	2.1. Žemės sklypo sutvarkymo schema
26.	2.2. Statinio planai
27.	2.3. Statinio fasadai
28.	2.4. Statinio charakteringas pjūvis
Kiti duomenys:	
29.	Igaliojimas
30.	NŽT sutikimas
31.	Sutikimas statyti arčiau nei reglamentuota 3 m iki sklypo ribos

Arūnas Liočas

(Igaliootojo asmens vardas, pavardė, parašas)

ĮGALIOJIMAS

2018-12-14

Aš, **Artūras Vaičiulis**, UAB „TAURA GROUP“ vadovas, (statytojo teisę turintis asmuo), a/k. 302938710, įgalioju projekto vadovą **Arūną Liočą**, kaip individualios įmonės „Arūno Liočo firma“ savininką, vadovauti projektui „**Prekybos paskirties pastato J. Tumo - Vaižganto g. 110, Tauragėje naujos statybos projektas**“, atlikti visus veiksmus, susijusius su šiuo pavedimu ir patalpinti projektinių pasiūlymų bei projekto dokumentaciją internetiniame portale „Infostatyba“.

Įgaliojimas galioja iki bus gautas leidimas statybai

Statytojas:



Artūras Vaičiulis

Statytojas	UAB "TAURA GROUP"
Projekto Nr.	J1805-01-PP
Projekto pavadinimas	PREKYBOS PASKIRTIES PASTATO (PARDUOTUVĖS) J. TUMO - VAIŽGANTO G. 110, TAURAGĖJE NAUJOS STATYBOS PROJEKTAS
Statinio paskirtis	7.3. Prekybos paskirties pastatas
Statinio kategorija	Neypatingas
Statybos rūšis	Nauja statyba
Projekto dalis	PROJEKTINIAI PASIŪLYMAI
Projekto dalies Nr.	1
Projekto rengimo etapas	PP



Įl "Arūno Liočo firma"
Tilžės g. 5, Kaunas
Tel. +370-698-10540
el.p. alfprojektai@gmail.com

Projekto vadovas

ARŪNAS LIOČAS
At. nr. A767

PROJEKTINIAI PASIŪLYMAI

AIŠKINAMASIS RAŠTAS

BENDRIEJI DUOMENYS

Objektas: Parduotuvė
Adresas: J.Tumo-Vaižganto g. 110, Tauragė,
Statinio klasė, kategorija, statybos rūšis:
7.3 Prekybos paskirties pastatas, neypatingas statinys, nauja statyba
Projekto etapas: Techninis darbo projektas
Projekto rangovas: IĮ "Arūno Liočo firma", į.k.133478674
Projekto vadovas: Arūnas Liočas, at.nr. A767

PROJEKTINIŲ SPRENDINIŲ APRAŠYMAS

Sklypo plano sprendiniai

Sklype numatoma statyti naują parduotuvę, prieš tai nugriovus esamus pastatus (gyv. namas ir priklausiniai), kurie yra nusidėvėję ir menkaverčiai. Įvažiavimai ir pėsčiųjų patekimai į sklypą planuojami iš J.Tumo-Vaižganto bei Gedimino gatvių. Sklype numatoma sutvarkyti gerbūvį: įrengti prie pastato stovėjimo aikštelę reikiamam automobilių kiekiui, kiemo takus, užsėti veją. Esamų vertingų medžių sklype nėra.


Pastato architektūra

Pastato pagrindinis tūris - stačiakampio plano, sutapdintu plokščiu stogu. Architektūra būdinga prekybos paskirties pastatams, fasadų spalva tamsiai pilka su akcentinėmis vitrinų spalvomis. Lauko apdailai naudojamos daugiasluoksnės skardos plokštės. Pastato aukštis iki 6 m.

Kultūros paveldo išsaugojimas, apsaugos zonos

Sklypas, kuriame projektuojamas pastatas, nepatenka į kultūros paveldo objekto teritoriją ar jo apsaugos zoną. Projektavimui specialieji paveldosaugos reikalavimai nereikalingi.

Situacijos schema



PRIDEDAMA:

Projektinio pasiūlymo brėžiniai (sklypo planas M1:500, pastato planas ir pjūvis M1:200, fasadai 3D)

Atestato Nr.	 ARŪNO LIOČO FIRMA Tiližės g. 5, Kaunas Į/k 133478674 Tel. +370-698-10540 alfprojektai@gmail.com			Kompleksas: PREKYBOS PASKIRTIES PASTATO (PARDUOTUVĖS) J. TUMO-VAIŽGANTO G.110, TAURAGĖJE NAUJOS STATYBOS PROJEKTAS		
A767	PV	A. Liočas		2018.12	AIŠKINAMASIS RAŠTAS	Laida 0
Etapas:	Užsakovas:				Lapas	Lapų
PP	UAB "TAURA GROUP"				J1805-01-PP-AR	1 1



VALSTYBĖS ĮMONĖ REGISTRŲ CENTRAS

Vinco Kudirkos g. 18-3, 03105 Vilnius, tel. (8 5) 2688 262, faks. (8 5) 2688 311, el.p. info@registrucentras.lt

NEKILNOJAMOJO TURTO REGISTRO CENTRINIO DUOMENŲ BANKO IŠRAŠAS

2018-12-07 09:15:50

1. Nekilnojamojo turto registre įregistruotas turtas:

Registro Nr.: 44/2305584
Registro tipas: Žemės sklypas
Sudarymo data: 2018-11-28
Adresas: Tauragė, J. Tumo-Vaižganto g. 110
Registro tvarkytojas: Valstybės įmonės Registrų centro Tauragės filialas

2. Nekilnojamieji daiktai:

2.1. Žemės sklypas
Unikalus daikto numeris: 4400-5134-9463
Žemės sklypo kadastro numeris ir kadastro vietovės pavadinimas: 7755/0018:249 Tauragės m. k.v.
Daikto pagrindinė naudojimo paskirtis: Kita
Žemės sklypo naudojimo būdas: Komerčinės paskirties objektų teritorijos
Statusas: Suformuotas sujungus daiktus
Daikto istorinė kilmė: Gautas sujungus daiktus, unikalus daikto numeris 4400-5122-5786
Gautas sujungus daiktus, unikalus daikto numeris 4400-4683-4260
Žemės sklypo plotas: 0.1346 ha
Žemės ūkio naudmenų plotas viso: 0.1346 ha
iš jo: ariamos žemės plotas: 0.1346 ha
Žemės ūkio naudmenų našumo balas: 36.3
Matavimų tipas: Žemės sklypas suformuotas atliekant kadastrinius matavimus
Indeksuota žemės sklypo vertė: 7624 Eur
Žemės sklypo vertė: 4765 Eur
Vidutinė rinkos vertė: 14200 Eur
Vidutinės rinkos vertės nustatymo data: 2018-12-07
Vidutinės rinkos vertės nustatymo būdas: Masinis vertinimas
Kadastro duomenų nustatymo data: 2018-12-05

3. Daikto priklausiniai iš kito registro: įrašų nėra

4. Nuosavybė:

4.1. Nuosavybės teisė
Savininkas: UAB "TAURA GROUP", a.k. 302938710
Daiktas: žemės sklypas Nr. 4400-5134-9463, aprašytas p. 2.1.
Įregistravimo pagrindas: 2018-06-25 Pirkimo - pardavimo sutartis Nr. 2978
2018-11-19 Pirkimo - pardavimo sutartis Nr. 9830
2018-11-27 Nacionalinės žemės tarnybos teritorinio skyriaus vedėjo sprendimas Nr. 34SK-1380-(14.34.110.)
Įrašas galioja: Nuo 2018-11-30

5. Valstybės ir savivaldybių žemės patikėjimo teisė: įrašų nėra

6. Kitos daiktinės teisės : įrašų nėra

7. Juridiniai faktai: įrašų nėra

8. Žymos: įrašų nėra

9. Specialiosios žemės ir miško naudojimo sąlygos:

9.1. XLIX. Vandentiekio, lietaus ir fekalinės kanalizacijos tinklų ir įrenginių apsaugos zonos
Daiktas: žemės sklypas Nr. 4400-5134-9463, aprašytas p. 2.1.
Įregistravimo pagrindas: 2018-11-27 Nacionalinės žemės tarnybos teritorinio skyriaus vedėjo sprendimas Nr. 34SK-1380-(14.34.110.)
Plotas: 0.0173 ha
Įrašas galioja: Nuo 2018-11-30

9.2. XX. Požeminio vandens vandenviečių apsaugos zonos
Daiktas: žemės sklypas Nr. 4400-5134-9463, aprašytas p. 2.1.
Įregistravimo pagrindas: 2018-11-27 Nacionalinės žemės tarnybos teritorinio skyriaus vedėjo sprendimas Nr. 34SK-1380-(14.34.110.)
Plotas: 0.1346 ha
Įrašas galioja: Nuo 2018-11-30

9.3. VI. Elektros linijų apsaugos zonos
Daiktas: žemės sklypas Nr. 4400-5134-9463, aprašytas p. 2.1.
Įregistravimo pagrindas: 2018-11-27 Nacionalinės žemės tarnybos teritorinio skyriaus vedėjo sprendimas Nr. 34SK-1380-(14.34.110.)
Plotas: 0.008 ha
Įrašas galioja: Nuo 2018-11-30

9.4. I. Ryšių linijų apsaugos zonos
Daiktas: žemės sklypas Nr. 4400-5134-9463, aprašytas p. 2.1.

Įregistravimo pagrindas: **2018-11-27 Nacionalinės žemės tarnybos teritorinio skyriaus vedėjo sprendimas Nr. 34SK-1380-(14.34.110.)**
Plotas: **0.0009 ha**
Įrašas galioja: **Nuo 2018-11-30**

10. Daikto registravimas ir kadastro žymos:

10.1.

Kadastro duomenų tikslinimas (daikto registravimas)
Daiktas: **žemės sklypas Nr. 4400-5134-9463, aprašytas p. 2.1.**
Įregistravimo pagrindas: **2018-12-04 Šavivaldybės administracijos direktoriaus įsakymas Nr. 5-1540**
2018-12-05 Žemės sklypo kadastro duomenys Nr. 249
Aprašymas: **Naudojimo būdo pakeitimas**
Įrašas galioja: **Nuo 2018-12-07**

10.2.

Kadastrinius matavimus atliko (kadastro žyma)
ARTŪRAS MOCKUS
Daiktas: **žemės sklypas Nr. 4400-5134-9463, aprašytas p. 2.1.**
Įregistravimo pagrindas: **2011-06-16 Kvalifikacijos pažymėjimas Nr. 2M-M-1407**
2018-10-08 Nekilnojamojo daikto kadastro duomenų byla
Įrašas galioja: **Nuo 2018-11-30**

10.3.

Suformuotas sujungimo būdu (daikto registravimas)
Daiktas: **žemės sklypas Nr. 4400-5134-9463, aprašytas p. 2.1.**
Įregistravimo pagrindas: **2018-10-08 Nekilnojamojo daikto kadastro duomenų byla**
2018-11-27 Nacionalinės žemės tarnybos teritorinio skyriaus vedėjo sprendimas Nr. 34SK-1380-(14.34.110.)
Įrašas galioja: **Nuo 2018-11-30**

11. Registro pastabos ir nuorodos:

Statinių registro Nr. 95/39036.

12. Kita informacija: įrašų nėra

13. Informacija apie duomenų sandoriui tikslinimą: įrašų nėra

2018-12-07 09:15:50

Dokumentą atspausdino

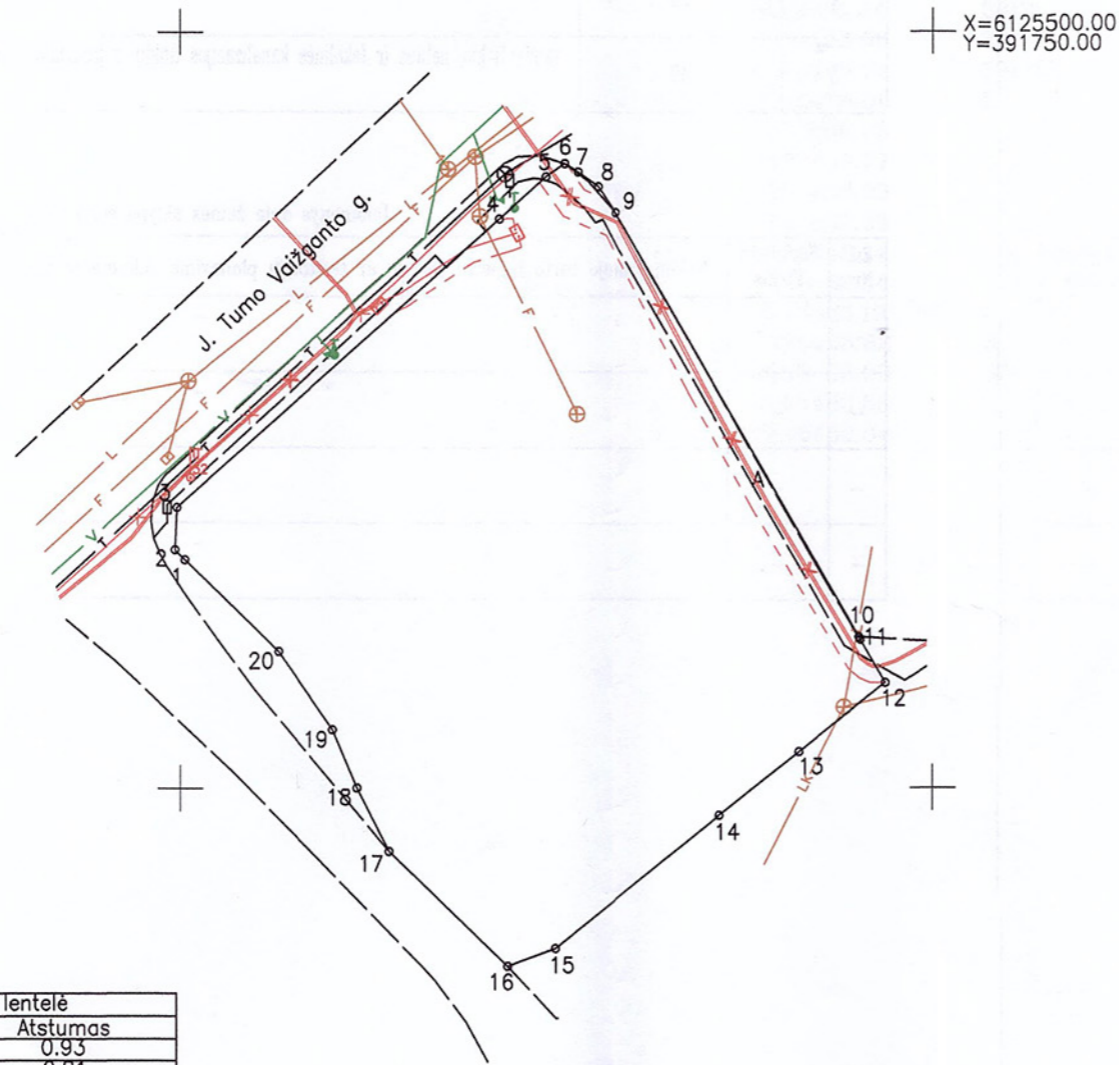
EGLĖ STANEVIČIENĖ

Žemės sklypo išdėstymo schema



ŽEMĖS SKLYPO PLANAS M 1:500

Sklypo plotas 1346 m²



X=6125500.00
Y=391750.00

Linijų anotacijų lentelė	
Gretimybė	Atstumas
1-2	0.93
2-3	2.81
3-4	28.61
4-5	4.15
5-6	1.51
6-7	1.06
7-8	1.66
8-9	2.07
9-10	32.41
10-11	0.18
11-12	3.28
12-13	7.33
13-14	6.75
14-15	14.09
15-16	3.37
16-17	10.95
17-18	4.68
18-19	4.19
19-20	6.29
20-1	8.68

**ŽEMĖS SKLYPO RIBOS
PAŽYMĖTOS KADASTRO ŽEMĖLAPYJE**
2018-11-08
VĮ Registrų centro Tauragės filialas

Kadastro specialistas (pareigos) *Česlovas Dirmantas* (vardas, pavardė)

Kadastras:	vietovė	Tauragės miestas	blokas	sklypas
Žemės sklypo kadastro Nr.:		7 7 5 5 0 0 1 8	2	49

Gatvė, namo Nr.	J. Tumo-Vaižganto g. 110
Kaimas (miestelis)	
Seniūnija	
Miestas (rajonas)	Tauragės miestas
Apskritis	Tauragės

Gretimybė	Gretimo žemės sklypo kadastro Nr.	Pastabos
1-6	7755/0015:86	
6-14	7755/0018:247	
14-15	7755/0018:119	
15-1	7755/0015:86	

Naudojamas plotas							
Privati				Valstybinė			
atskirai		bendrai		atskirai		bendrai	
ind.	m ²	ind.	m ²	ind.	m ²	ind.	m ²

Su pagal 2018 m. birželio mėn. 14 d. atliktą žemės sklypo ribų pažėklinimą-parodymą parengtame žemės sklypo plane išbraizytais ribomis ir apskaičiuotu žemės sklypo plotu sutinku

UAB "Taura Group"
(žemės sklypo savininko (esamojo arba būsimąjo) vardas, pavardė) *(parašas)* (data)

Nacionalinės žemės tarnybos prie Žemės ūkio ministerijos
Tauragės ir Pagėgių skyrius
Tauragės ir Pagėgių skyriaus
Patikrino: *(parašas)* 2018-10-17
Suderino: *(parašas)* Tauragės ir Pagėgių skyriaus vedėjas (vardas, pavardė) *(parašas)* 2018-10-17
A.V. Ričardas Ažna

UAB "ŽEMĖS MATAS"
įmonės kodas 179910337, Vytauto 83-315, Tauragė, el. paštas zemesmatas@gmail.com
tel. 8656 67388; 80610 29337

Pareigos	Parašas	Vardas, pavardė	Data
direktorius	A.V.	Astra Mockienė	2018-10-08
matininkas		Artūras Mockus	2018-10-08

Matininko kvalifikacijos pažymėjimo Nr.: 2M-M-1407

ŽEMĖS SKLYPO PLANAS M 1:500

Sklypo plotas 1346 m²

Žemės sklypo kadastro Nr.	kodas		blokas		sklypas	
	7	7	5	5	0	0

KOORDINAČIŲ ŽINIARAŠTIS

Koordinacių sistema LKS-94							
Taško Nr.	Kodas	X	Y	Taško Nr.	Kodas	X	Y
1	R	6125465.11	391700.30				
2	R	6125465.77	391699.65				
3	R	6125468.58	391699.78				
4	R	6125487.61	391721.15				
5	R	6125490.37	391724.25				
6	R	6125491.24	391725.48				
7	R	6125490.69	391726.39				
8	R	6125489.72	391727.74				
9	R	6125488.01	391728.91				
10	R	6125459.93	391745.10				
11	R	6125459.77	391745.19				
12	R	6125456.93	391746.84				
13	R	6125452.35	391741.12				
14	R	6125448.14	391735.85				
15	R	6125439.34	391724.85				
16	R	6125438.19	391721.68				
17	R	6125445.82	391713.83				
18	R	6125450.00	391711.72				
19	R	6125453.86	391710.08				
20	R	6125459.04	391706.51				

ŽEMĖS SKLYPO CENTRO KOORDINATĖS

Koordinacių sistema	Koordinatės X/Y
Valstybinė LKS-1994	X=6125464 Y=391723 38/45
Žiniaraštį sudarė (parašas)	A. Mockus (kvalifikacijos pažymėjimo Nr.) 2018-10-08 (data)

Ištrauka iš Lietuvos Respublikos administracinių nusižengimų kodekso:
112 straipsnis. Riboženklų sunaikinimas arba sugadinimas.
užtraukia baudą nuo septyniadesimt iki vieno šimto keturiasdesimt eurų.

Duomenys apie žemės sklypui nustatytas specialiąsias žemės naudojimo sąlygas

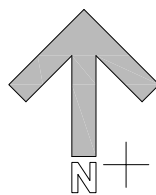
Eil. Nr.	Specialiosios žemės naudojimo sąlygos kodas	Specialiosios žemės naudojimo sąlygos pavadinimas	Teritorijos, kurioje turi būti taikoma specialioji žemės naudojimo sąlyga, plotas, m ²
1	2	3	4
2	1	ryšių linijų apsaugos zonos	9
3	6	elektros linijų apsaugos zonos	80
4	20	požeminio vandens telkinių (vandenviečių) apsaugos zonos	1346
5	49	vandentiekio, lietaus ir fekalinės kanalizacijos tinklų ir įrenginių apsaugos zonos	173

Duomenys apie žemės sklypo servitutus

Eil. Nr.	Servituto Kodas	Nekilnojamojo turto registre įrašyto ar teritorijų planavimo dokumente nustatyto servituto pavadinimas ir rūšis	Servituto plotas m ²
-	-	-	-
-	-	-	-
-	-	-	-
-	-	-	-

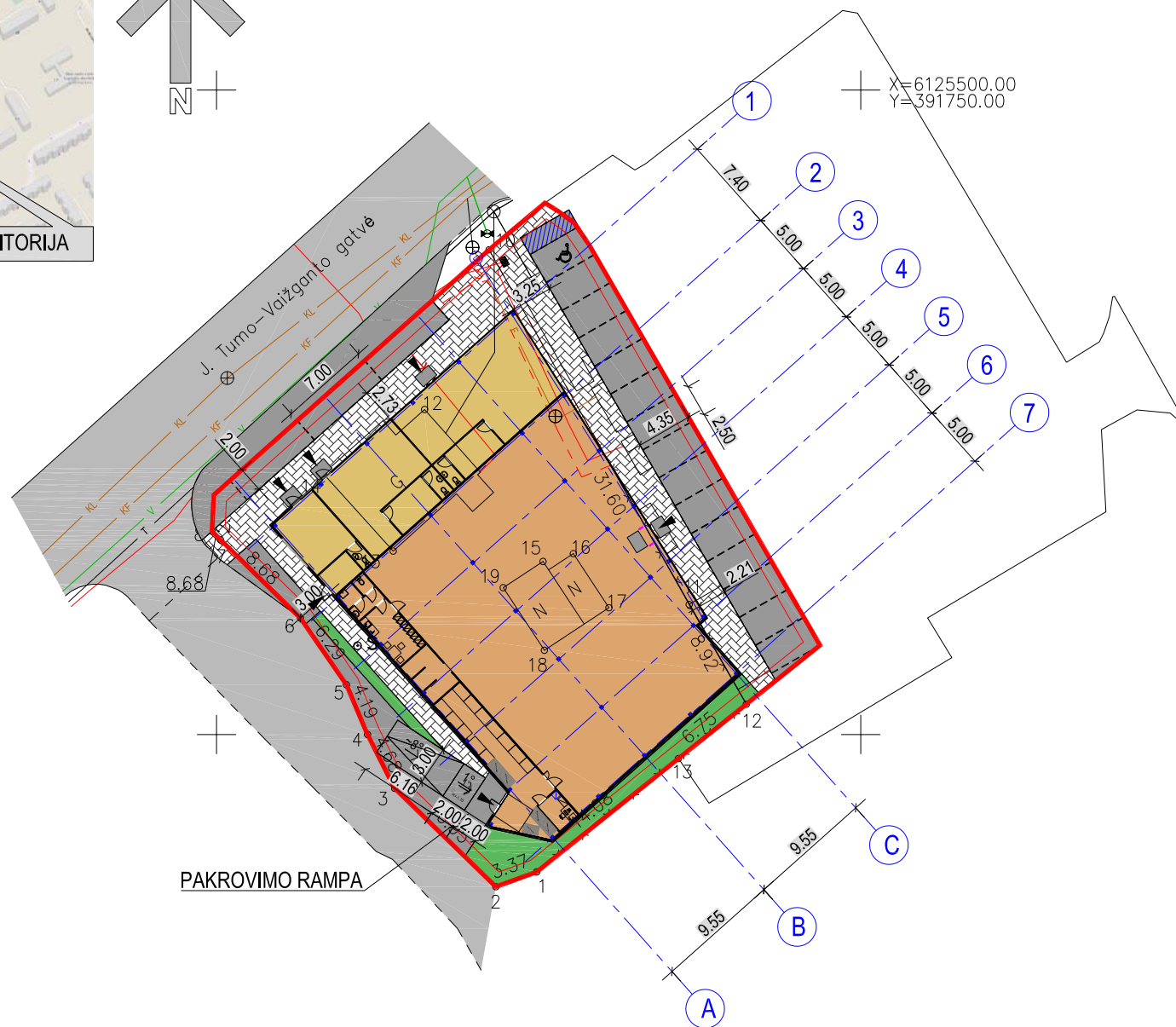


PROJEKTUOJAMA TERITORIJA



EKSPLIKACIJA

	Esamo sklypo ribos
	Esama kelio danga (asfaltas)
	Projektuojama kelio danga (asfaltas)
	Projektuojama pėsčiųjų danga
	Projektuojama veja
	Ivažiavimas / išvažiavimas
	Sklypo kampų koordinatės
	Projektuojamos automobilių parkavimo vietos



BENDRIEJI STATINIO RODIKLIAI

(pagal STR 1.04.04:2017)

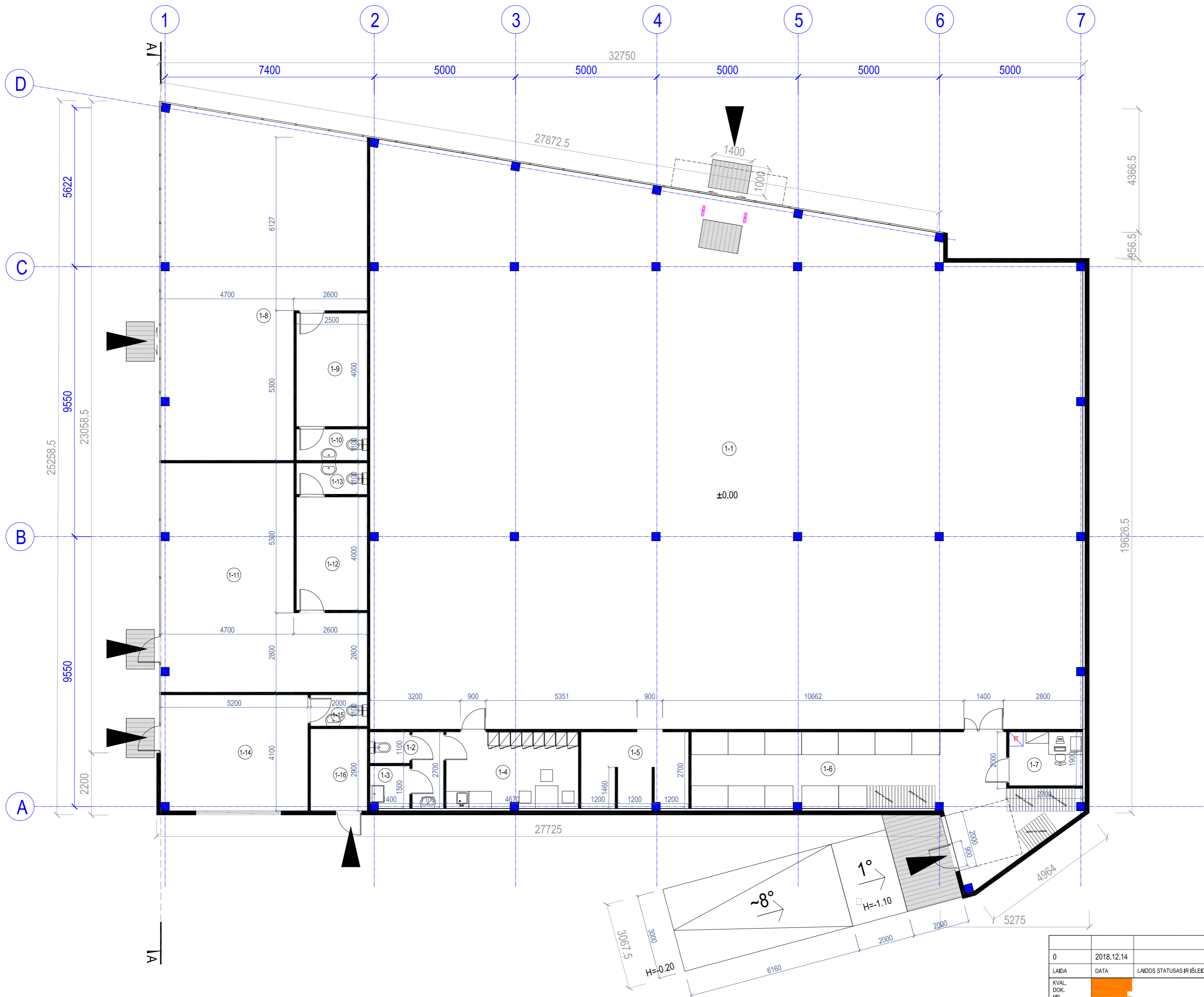
1. SKLYPAS	
SKLYPO PLOTAS	1346 m ²
SKLYPO UŽSTATYMO TANKUMAS	56 %
SKLYPO UŽSTATYMO INTENSYVUMAS	53 %
SKLYPO UŽSTATYMO PLOTAS	719 m ²
ŽELDYNAI	135 m ²

2. PREKYBOS PASKIRTIES PASTATAS	
BENDRASIS PLOTAS	718,49 m ²
PAGRINDINIS PLOTAS	712,69 m ²
PASTATO TŪRIS	4150 m ³
AUKŠTŲ SKAIČIUS	1
PASTATO AUKŠTIS (NUO ŽEMĖS PAVIRŠIAUS)	6 m
ENERGETINIO NAUDINGUMO KLASĖ	A+
PASTATO AKUSTINIO KOMFORTO SĄLYGŲ KLASĖ	C
PASTATO UGNIAI ATSPARUMO LAIPSNIS	II

PASTABOS:

- PROJEKTAS ATITINKA STATYBOS NORMAS IR TAISYKLES.
- IŠLAIKOMI NORMINIAI IR GAISRINIAI ATSTUMAI IKI SKLYPO RIBŲ, GRETIMŲ STATINIŲ IR INŽINERINĖS INFRASTRUKTŪROS TINKLŲ (GAISRINIO SKYRIAUS PLOTAS NEVIRŠYJAMAS).
- SKLYPO APTVĖRIMAS - ESAMAS, ŠIUO PROJEKTU NEKEIČIAMAS.
- IVAŽIAVIMAS | SKLYPĄ MAŽIAUSIAI 3,5 M PLOČIO, PĒSČIŲJŲ ĮĒJIMO VARTELIAI - 1,2 M. IVAŽIAVIMO IR AUTOMOBILIŲ AIKŠTELĒS DANGA SUSTIPRINTA.
- NUMATOMA 18 PARKAVIMO VIETŲ (1 VIETA 30 M² PREKYBOS SALĒS PLOTO, MAKSIMALUS GALIMAS PREKYBOS SALĒS PLOTAS - 540 M²).
- SURINKTĄ LIETAUS VANDENĮ DRAUDŽIAMA NUVESTI | GRETIMUS SKLYPUS, JIS NATŪRALIAI SĒSDINAMAS | GRUNTĄ, NUVEDAMAS | LIETAUS SURINKIMO SISTEMAS.
- GRETIMŲ SKLYPŲ INŽINERINĖS INFRASTRUKTŪROS TINKLAI YRA NELIEČIAMŲ.

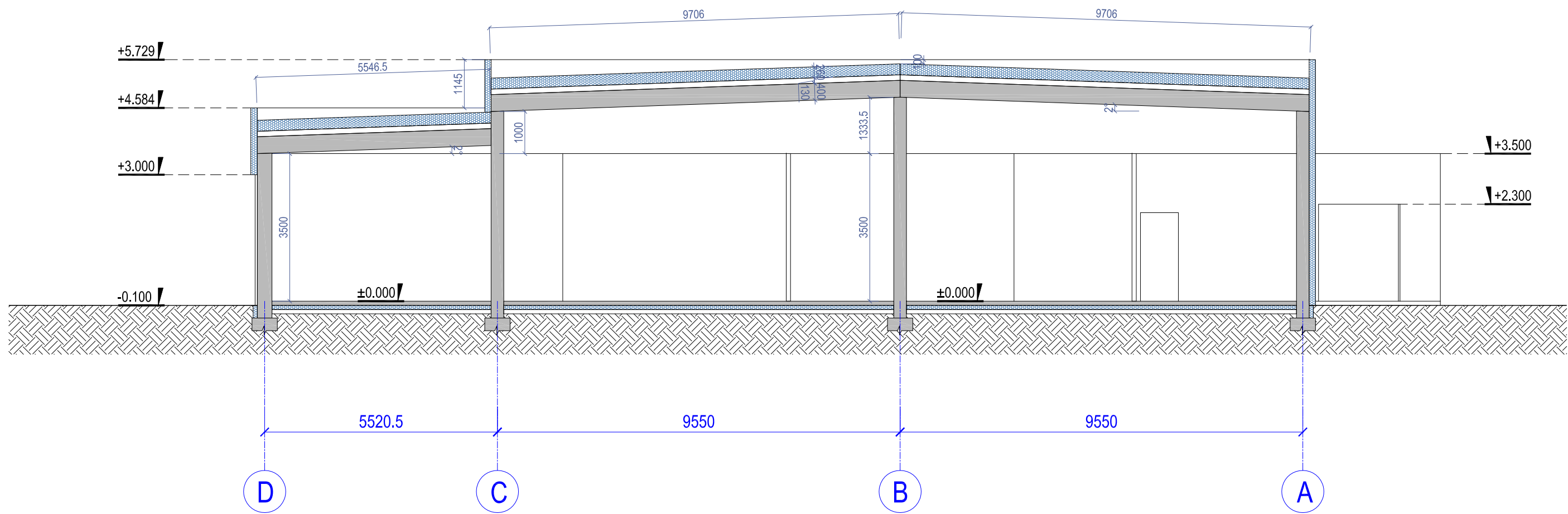
0	2018.12.14			
LAIDA	DATA	LAIDOS STATUSAS IR IŠLEIDIMO PRIEŽASTIS		
KVAL. DOK. NR.		Tilžės g. 5, Kaunas +370 698 10540 alprojekta@gmail.com	PROJEKTO PAVADINIMAS PREKYBOS PASKIRTIES PASTATO J, TUMO - VAIŽGANTO G. 110, TAURAGĒ, PRIEŠPROJEKTINIAI PASIŪLYMAI	
A767	PV	A. LIOČAS		BRĒŽINIO PAVADINIMAS
	ARCH	J. KAMENECKAS		SKLYPO PLANAS, M1:500
LT	STATYTOJAS / UŽSAKOVAS	UAB "TAURA GROUP"	ŽYMUO	J1805-01-PP-SP-A-01
			LAPAS	LAPŲ





PATALPŲ EKSPLIKACIJA		
NR. PLANE	PATALPOS PAVADINIMAS	PLOTAS, M²
1-1	PREKYBOS PASKIRTIES PATALPA	471.08
1-2	SANMAZGAS SU PRAUSTUVU	4.51
1-3	PAGALBINĖ PATALPA	2.04
1-4	DARBUOTOJŲ PATALPA	12.55
1-5	MATAVIMOSI KABINOS	9.93
1-6	SANDĖLIAVIMO PATALPA	39.72
1-7	ADMINISTRACINĖ PATALPA	4.94
1-8	PREKYBOS PASKIRTIES PATALPA	73.82
1-9	DARBUOTOJŲ PATALPA	10.00
1-10	SANMAZGAS	2.75
1-11	PREKYBOS PASKIRTIES PATALPA	45.17
1-12	DARBUOTOJŲ PATALPA	10.00
1-13	SANMAZGAS	2.75
1-14	PREKYBOS PASKIRTIES PATALPA	21.23
1-15	SANMAZGAS	2.20
1-16	TECHNINĖ PATALPA	5.80
IŠ VISO:		718.49

PASTABA:
PEPCO LITHUANA, UAB BENDRAS PATALPŲ PLOTAS ATMETUS KOLONAS
(0.09 m² * 26 = 2.34 m²) IR NEĮVERTINUS PERTVARŲ - 551.11 m²

0	2018.12.14		
LAIDA	DATA	LAIDOS STATUSAS IR IŠLEIDIMO PRIEŽASTIS	
KVAL. DOK. NR.	ARŪNO	LIOČO FIRMA	Titėš g. 5, Kaunas +370 698 10540 altprojekta@gmail.com PROJEKTO PAVADINIMAS PREKYBOS PASKIRTIES PASTATO J. TUMO-VAIŽGANTO G. 110, TAURAGĖJE PRIEŠPROJEKTIŲ PASIŪLYMAI
A767	PV	A. LIOČAS	BRĖŽINIO PAVADINIMAS
	ARCH	J. KAMENECKAS	PIRMO AUKŠTO PLANAS, M1:100
LT	STATYTOJAS / UŽSAKOVAS	UAB "TAURA GROUP"	ŽYMUO
			J1805-01-PP-SA
			LAPAS
			LAPŲ
			0



0	2018.12.14				
LAIDA	DATA	LAIDOS STATUSAS IR IŠLEIDIMO PRIEŽASTIS			
KVAL. DOK. NR.		Tiltės g. 5, Kaunas +370 698 10540 alprojekta@gmail.com	PROJEKTO PAVADINIMAS PREKYBOS PASKIRTIES PASTATO J. TUMO-VAIŽGANTO G. 110, TAURAGĖJE PRIEŠPROJEKTINIAI PASIŪLYMAI		
A767	PV	A. LIOČAS		BRĖŽINIO PAVADINIMAS	LAIDA
	ARCH	J. KAMENECKAS		PJŪVIS A-A, M1:100	0
LT	STATYTOJAS / UŽSAKOVAS UAB "TAURA GROUP"		ŽYMUO J1805-01-PP-SA	LAPAS	LAPŲ

