

Projektuotojas	VšĮ "Hermis europe", Rinktinės g. 37-10, Vilnius, Tel. 865999011
Statytojas (Užsakovas)	V. D.
Objektas/ Projekto pavadinimas Statybos vieta	Daugiabutis gyvenamasis namas. Pušyno kel. 10, Vilnius. Statybos projektas. Pušyno kel. 10, Vilnius, skl. Kad. Nr. 0101/0010:378
Statinio rūšis	Neypatingas statinys
Statybos pobūdis	Nauja statyba
Projekto stadija	Projektiniai pasiūlymai
Projekto dalis	Bendroji (BD)
Leidimas/Žymuo	0 leidimas
Data	2018

Pareigos	Vardas, pavardė	Parašas
Projektuotojas Direktorius	Marius Osipovičius	
Projekto vadovas	Nijolė Bareikienė A 1823	
Statytojas	V. D.	PRITARIU:

Vilnius, 2018



Kval. dok. Nr.	Projektuotojas: VšĮ "Hermis Europe", Rinktinės g. 37-10, Vilnius, tel. +370 659 99011				Statinio projekto pavadinimas: Daugiabutis gyvenamasis namas, Pušyno kel. 10, Vilnius. Statybos projektas.	
Atestato Nr.	Pareigos	V. Pavardė	Parašas	Data	Brėžinio pavadinimas: Vizualizacijos	Laida
A1823	PV.	N. Bareikienė		2018		0
	Projektavo	M. Osipovičius		2018		
	Braižė	A. Keturakis		2018		
Etapas PP	Statytojas/užsakovas: V. D.				Dokumento žymuo: -	
					Lapas	Lapų
					1	1



Kval. dok. Nr.	Projektuotojas: VšĮ "Hermis Europe", Rinktinės g. 37-10, Vilnius, tel. +370 659 99011				Statinio projekto pavadinimas: Daugiabutis gyvenamasis namas. Pušyno kel. 10, Vilnius. Statybos projektas.			
Atestato Nr.	Pareigos	V. Pavardė	Parašas	Data	Brėžinio pavadinimas: Vizualizacijos	Laida 0		
A1823	PV.	N. Bareikienė		2018				
	Projektavo	M. Osipovičius		2018				
	Braižė	A. Keturakis		2018				
Etapas PP	Statytojas/užsakovas: V. D.				Dokumento žymuo: -		Lapas 1	Lapų 1

BENDRIEJI STATINIŲ RODIKLIAI

Pavadinimas	Mato vienetas	Kiekis	Pastabos
-------------	---------------	--------	----------

I. SKLYPAS

1. sklypo plotas	m ²	624	
2. sklypo užstatymo intensyvumas	%	40	
3. sklypo užstatymo tankumas	%	17	

II. PASTATAI (gyvenamasis namas)

1. Pastato paskirties rodikliai (gamybos, kitos planuojamos ūkinės veiklos, paslaugų apimtis, butų, vietų, lovų, aptarnaujamų žmonių skaičius, kiti rodikliai).

2. Pastato bendras plotas.*	m ²	651,82	
3. Pastato naudingas plotas. *	m ²	248,24	
4. Pastato tūris.*	m ³	1635	
5. Aukštų skaičius.*	vnt.	2	
6. Pastato aukštis. *	m	10,49	
7. Butų skaičius (gyvenamajame name), iš jų:	vnt.		
7.1. 3 kambarių	vnt.	4	
8. Energinio naudingumo klasė. [5.41]		A+	
9. Pastato (patalpų) akustinio komforto sąlygų klasė. [5.38]; [5.43]		C	

* Žvaigždute pažymėti rodikliai apskaičiuojami vadovaujantis Nekilnojamojo turto kadastrinių matavimų ir kadastro duomenų surinkimo taisyklėmis, kurias tvirtina Lietuvos Respublikos žemės ūkio ministras. Baigus statybą ir atlikus kadastrinius matavimus šie rodikliai gali turėti neesminių nukrypimų

Statinio projekto vadovas, Nijolė Bareikienė, A1823



(vardas, pavardė, parašas, kvalifikacijos atestato arba pažymos Nr., data)

AIŠKINAMASIS RAŠTAS

I. BENDROJI DALIS

Užsakovas– Veronika Davidovičiūtė.

Pastato paskirtis – gyvenamosios paskirties (trijų ir daugiau butų (daugiabutis) pastatas (namas) .

Statybos rūšis – nauja statyba.

Statybos vieta- Pušyno kel. 10, Vilnius, skl. kad. Nr. 0101/0010:378. Žemės sklypo pagrindinė naudojimo paskirtis- kita; žemės sklypo naudojimo būdas- gyvenamosios teritorijos.

Projektinių pasiūlymų tikslas- suformuoti pagrindinius statinio rodiklius ir gauti specialiuosius architektūrinius reikalavimus techniniam projektui rengti.

II. TERITORIJOS TVARKYMAS. ARCHITEKTŪRINIAI SPRENDINIAI

Sklype esantį gyv. namą numatoma griauti.

Įvažiavimas į sklypą numatomas iš rytinėje sklypo pusėje esančio kelio. Numatoma įrengti požeminį parkingą su 14 vietų automobiliams. *Dalis požeminės automobilių stovėjimo aikštelės bus projektuojama ir gretimame sklype (gauti sklypo savininkų sutikimai).*

Pušyno kel. 10, ir Pušyno kel. 10A sklypų gerbūvj numatoma tvarkyti kompleksiskai (privažiavimus ir takus numatoma naudoti bendrai abiem sklypams) Patekimas į pastatą numatomas iš vakarų pusės.

Gyvenamajame name numatoma įrengti keturis butus. Taip pat, pastate bus neeksploatuojama palėpė, skirta inžinerinės įrangos talpinimui (todėl atsižvelgiant į LR TERITORIJŲ PLANAVIMO ĮSTATYMO 2 straipsnio, 39 p. jos plotas, skaičiuojant sklypo užstatymo intensyvumą nevertinamas).

Fasadų apdailai numatoma naudoti apdailines plyteles.

III. INŽINERINIAI SPRENDINIAI

Numatomas prisijungimas prie elektros, vandens- nuotekų komunalinių tinklų. Pastate numatoma įrengti rekuperacinę šildymo- vėdinimo sistemą, šilumos siurblius.

IV. KONSTRUKCINIAI SPRENDIMAI

Pastato pamatai projektuojami atlikus sklypo geologinius tyrimus.

Laikančios sienos numatomos blokelių mūro.

Perdenginiai- g/b plokštės su monolitinais ruožais.

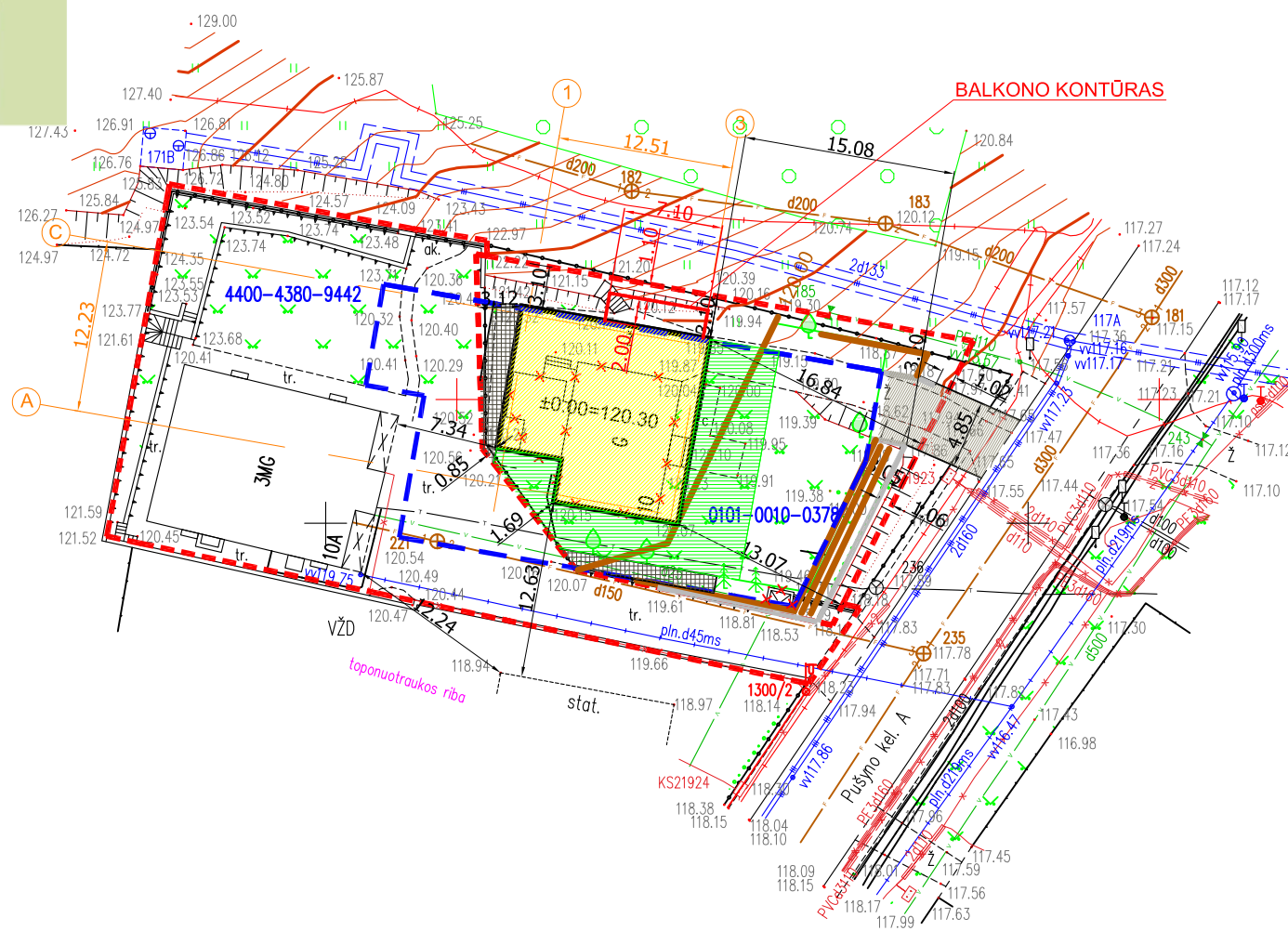
Pastatas apšiltinamas sertifikuotomis medžiagomis.

N. Bareikienė

SITUACIJOS PLANAS



X=6066600
Y=582600



SUTARTINIAI ŽYMĖJIMAI

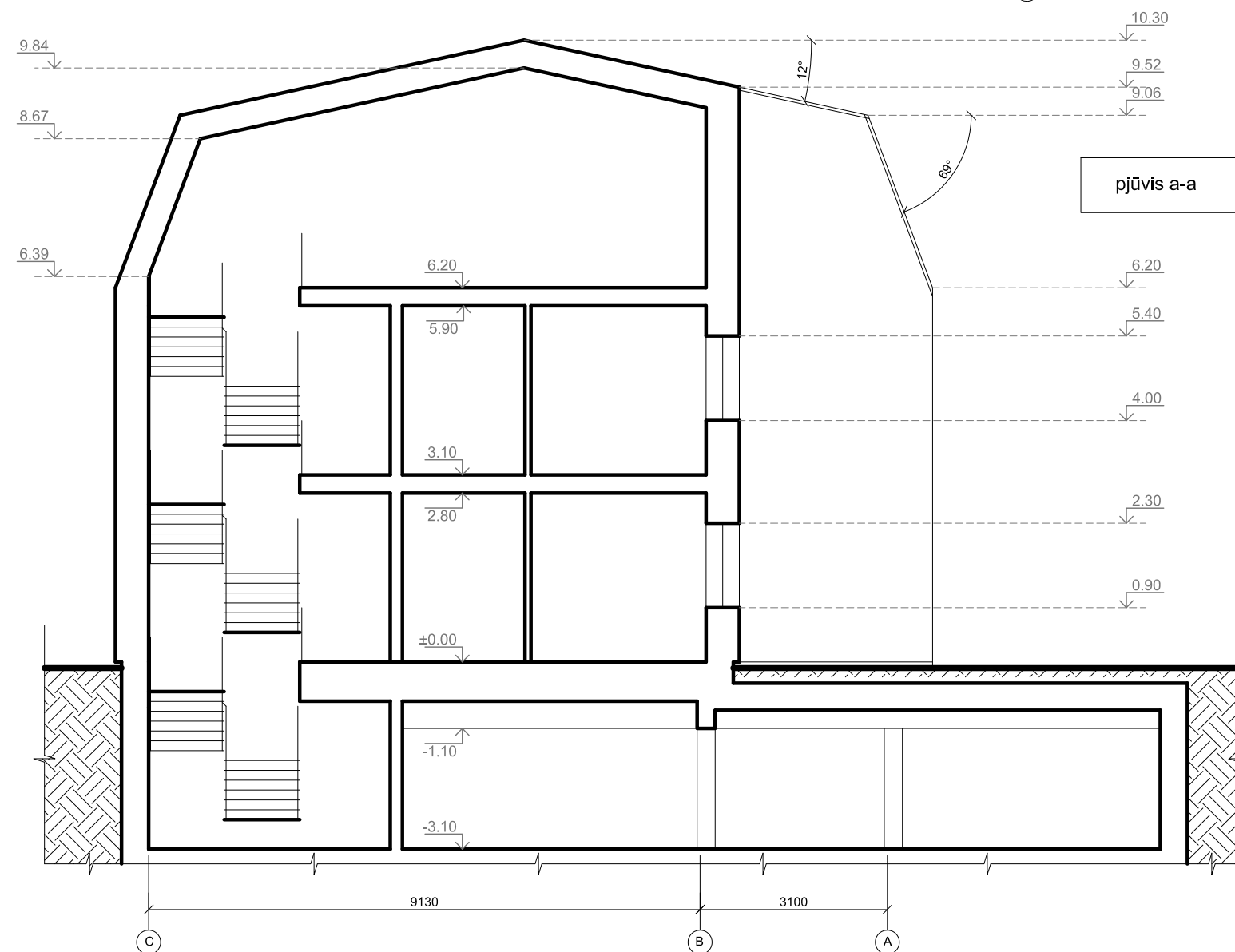
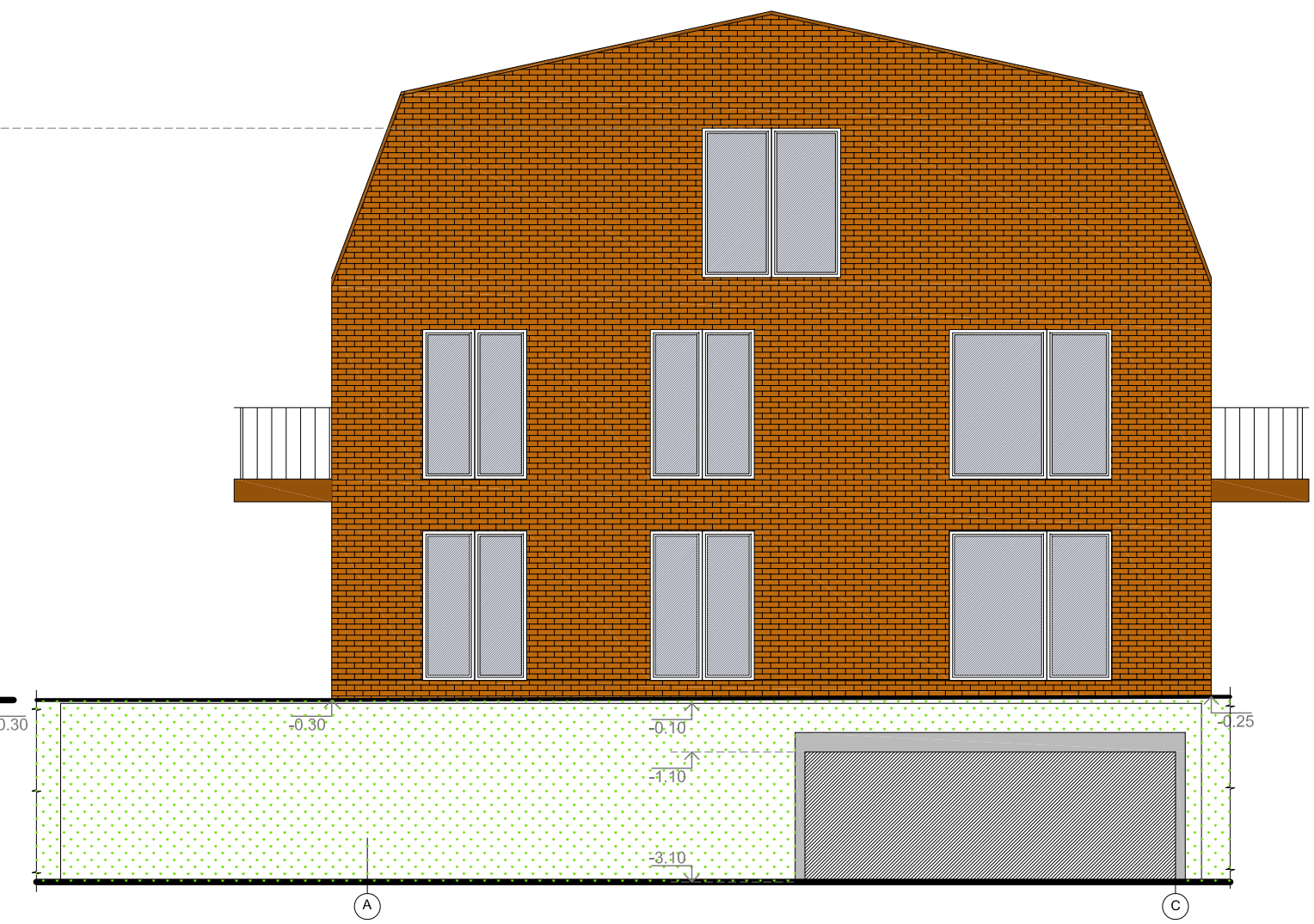
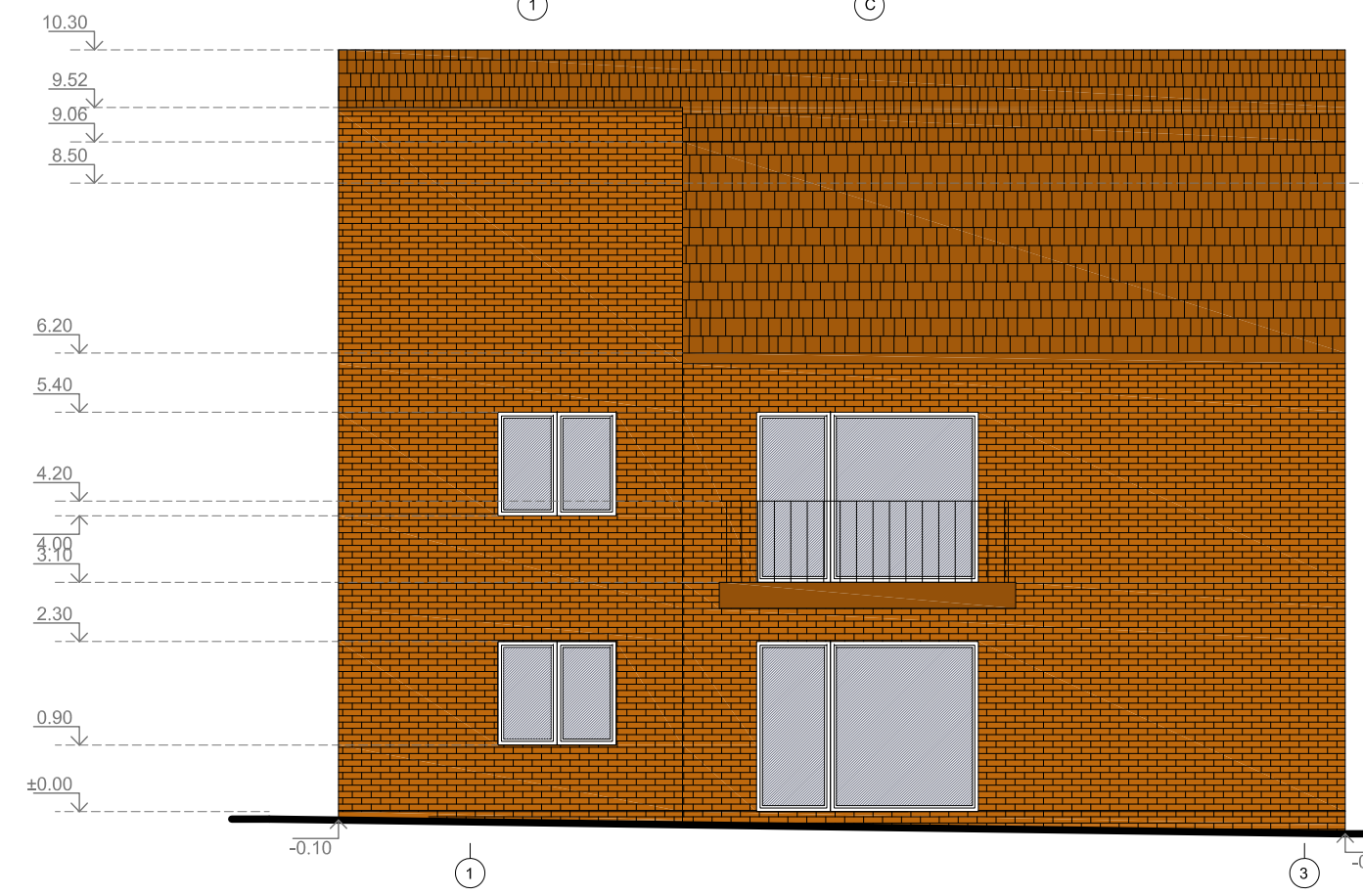
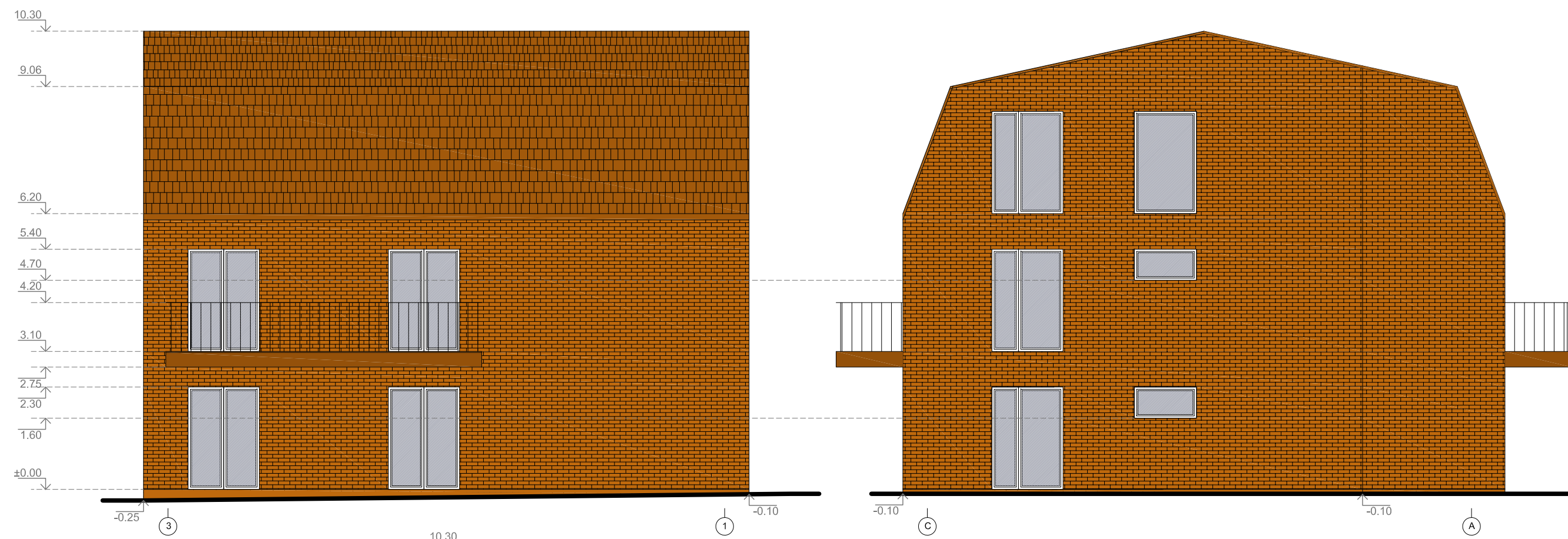
- Proj. gyv. namo antžeminė dalis
- Proj. požeminė dalis
- Sklypų ribos
- Griaunami statiniai
- Proj. atraminė sienutė
- Įrengiama trinkelų/ plytelių danga
- Vaikų žaidimų aikštelė
- Asfalto danga
- Horizontalės
- Projektuojama altitudė
Esama altitudė

91 - A - 12

X=27250
Y=28900

01 A 16

Kval. dok. Nr.	Projektuotojas: VšĮ "Hermis Europe", Rinktinės g. 37-10, Vilnius, tel. +370 659 99011				Statinio projekto pavadinimas: Daugiabutis gyvenamasis namas. Pušyno kel. 10, Vilnius. Statybos projektas.		
Atestato Nr.	Pareigos	V. Pavardė	Parašas	Data	Brėžinio pavadinimas: Sklypo planas M1:500	Laida 0	
	Projektavo	M. Osipovičius		2018			
	Braižė	A. Keturakis		2018			
Etapas PP	Statytojas/užsakovas: V. D.				Dokumento žymuo: -	Lapas 1	Lapų 1

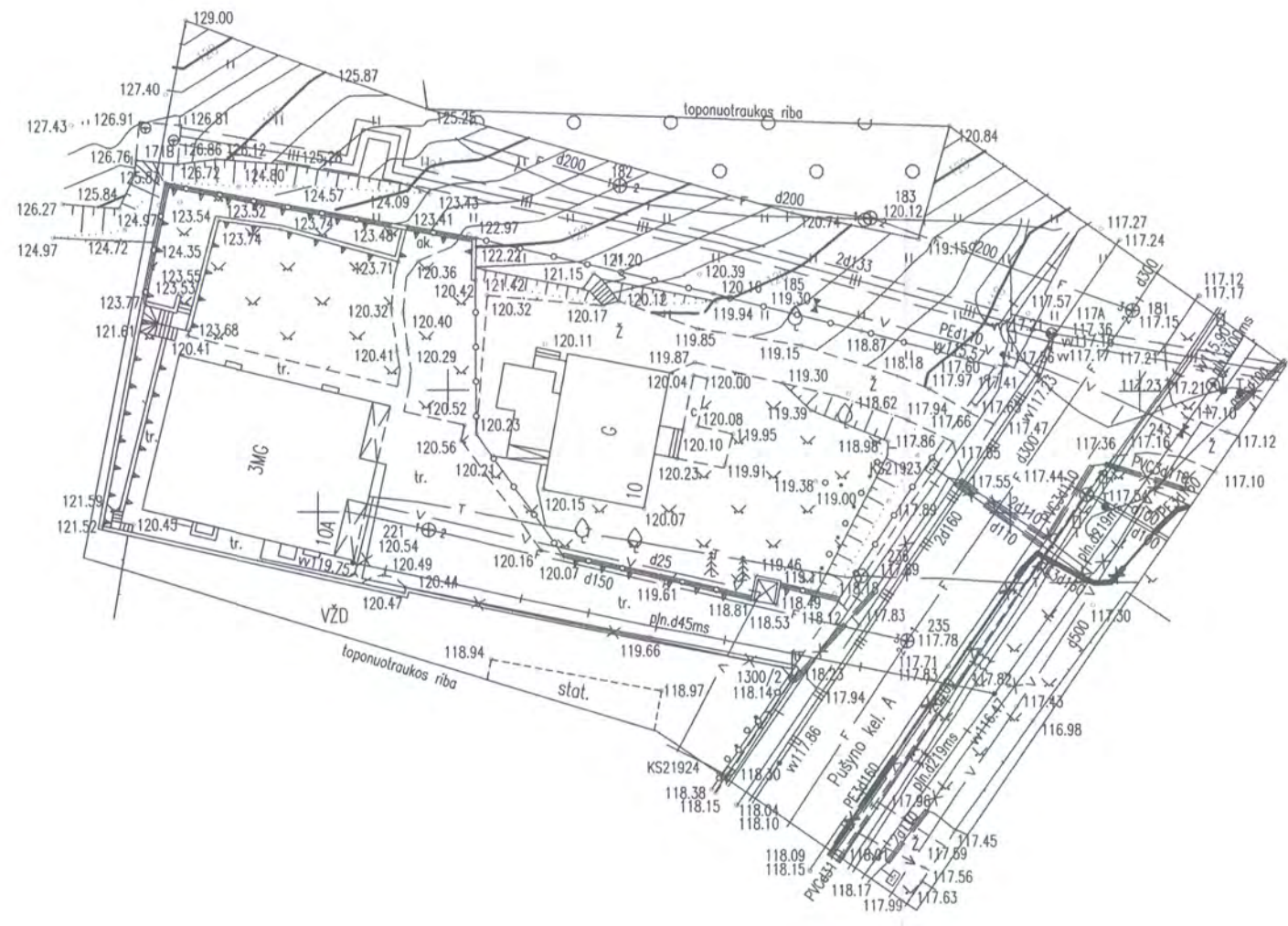
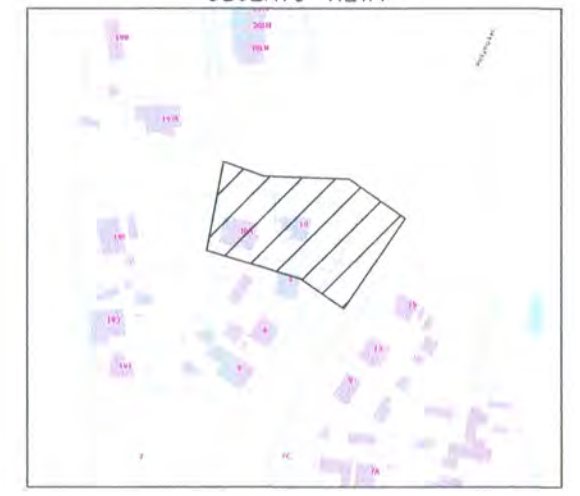


Kval. dok. Nr.	Projektuotojas: VšĮ "Hermis Europe", Rinktinės g. 37-10, Vilnius, tel. +370 659 99011				Statinio projekto pavadinimas: Daugiabutis gyvenamasis namas. Pušyno kel. 10, Vilnius. Statybos projektas.		
Atestato Nr.	Pareigos	V. Pavardė	Parašas	Data	Brėžinio pavadinimas: Fasadai M1:100	Laida 0	
A1823	PV.	N. Bareikienė	<i>[Signature]</i>	2018			
	Projektavo	M. Osipovičius	<i>[Signature]</i>	2018			
	Braižė	A. Keturakis	<i>[Signature]</i>	2018			
Etapas	Statytojas/užsakovas:				Dokumento žymuo:		Lapas
PP	V. D.				-		Lapų 1 1

X=27350
Y=28950

X=606600
Y=582600

OBJEKTO VIETA



Eil. Nr.	Ištaigos pavad.	V.Pavardė	Parašas	Data
1	Vilniaus m. MPD			
2	ESO, AB	A. Fedjevičiūtė	[Signature]	2018.05.28 Reg. Nr. 3899
3	Telia Lietuva, AB	M. Dambrauskis	[Signature]	2018.05.30
4	UAB "Vilniaus gatvių apšviet. elektros tinklai"	A. A. TOMIŠKIS	[Signature]	2018.05.28
5	AB Vilniaus šilumos tinklai	V. Buekurėnė	[Signature]	2018.05.28
6	UAB "Vilniaus viešas. trans."	D. Račičikaitė	[Signature]	2018.05.29
7	LITGRID AB Nr. 6483	S. Vokas	[Signature]	2018.05.31
8	UAB "Skaidula"	P. Jankauskas	[Signature]	2018.05.30

91 - A - 12

X=27250
Y=28900

91 - A - 16

76/33 - 0271

X=6066500
Y=582550

76/33 - 0291

Nuotraukos plotas - 0.34 ha
Koordinatų sistema - Valstybinė LKS-94
Aukščių sistema - LAS 07

Pareigos	V.Pavardė	Parašas			
Direktorius	A. Prošanikov IGKV-524	[Signature]			
Topografinė nuotrauka	OBJEKTAS: Žemės sklypai Unik.Nr. 0101-0010-0378, 4400-4380-9442.				
UŽSAKOVAS	ADRESAS: Pušyno kel. 10, 10A, Vilniaus m.				
VšĮ „Hermio europa“	Objekto Nr.	Mastelis	Lapų sk.	Lapo Nr.	Data
	-	1:500	1	1	2018-04





VILNIAUS MIESTO SAVIVALDYBĖS ADMINISTRACIJOS
MIESTO PLĖTROS DEPARTAMENTAS

hermis.konstr@gmail.com

2018-08- Nr. A51- /18(3.3.2.26E-MP)
į 2018-08-14 Nr. A658-249/18

DĖL PROJEKTINIŲ PASIŪLYMŲ
RENGIMO UŽDUOTIES PUŠYNO
KELIAS 10, VILNIUJE, TECHNINĖS
KLAIDOS IŠTAISYMO

Pranešame, kad atsižvelgus į Jūsų 2018-08-13 prašymą Nr. R180813 dėl techninės klaidos ištaisymo, projektinių pasiūlymų rengimo užduotyje, patvirtintoje 2017-06-05, registracijos Nr. PPU 100/17, keičiama 1 punkte įvardinta statybos rūšis iš rekonstravimo į naują statybą.

Pagarbiai

Direktorius
Miesto vyriausiasis architektas

Mindaugas Pakalnis

Architektas Julijonas Bučelis, tel.211 2684, el.p. julijonas.bucelis@vilnius.lt

Šis atsakymas gali būti skundžiamas Vilniaus miesto savivaldybės administracijos direktoriui (Konstitucijos pr. 3, LT-09601 Vilnius), Lietuvos administracinių ginčų komisijai (Vilniaus g. 27, LT-01402 Vilnius) ar Vilniaus apygardos administraciniam teismui (Žygimantų g. 2, LT-01102 Vilnius) Lietuvos Respublikos administracinių bylų teisenos įstatymo nustatyta tvarka arba Lietuvos Respublikos Seimo kontrolieriams (Gedimino pr. 56, LT-01110 Vilnius) Lietuvos Respublikos Seimo kontrolierių įstatymo nustatyta tvarka.



Biudžetinė įstaiga
Kodas 188701240
Duomenys kai piامي ir saugomi
Juridinių asmenų registre

Konstitucijos pr. 3
LT-09601 Vilnius
Tel. (8 5) 211 2528
Faks. (8 5) 211 2222

El. p. savivaldybe@vilnius.lt
www.vilnius.lt

Forma patvirtinta
Vilniaus miesto savivaldybės
administracijos direktoriaus
2014 m. rugpjūčio 27 d.
įsakymu Nr. 30-2610



VILNIAUS MIESTO SAVIVALDYBĖS ADMINISTRACIJA

PRITARIU

Savivaldybės vyriausiasis architektas
(Miesto plėtros departamento direktorius)


(parašas) Mindaugas Pakalnis

2017 m. 06 07 d.

Reg. Nr. PPU 100/17
PROJEKTINIŲ PASIŪLYMŲ RENGIMO UŽDUOTIS

2017 m.

Vilnius

1. Informacija apie sumanytą projektuoti statinį (pavadinimas, statybos rūšis, statinio kategorija, pagrindinė statinio naudojimo paskirtis), žemės sklypo ir statinio rodikliai (sklypo užstatymo tankumas ir intensyvumas, pastato aukštų skaičius, jo aukštis nuo žemės paviršiaus metrais, absoliutinė altitudė, bendras plotas ir kita)

"Daugiabučio gyvenamojo namo Vilniaus m., Pušyno kelias g. 10 rekonstravimo projektas"; statybos rūšis – rekonstravimas; statinių kategorija – neypatingas statinys; statinio naudojimo paskirtis - gyvenamosios paskirties trijų ir daugiau butų (daugiabučiai) pastatai (6.3.); Žemės sklypo (kad.Nr.0101/0010:378) plotas 0,0624ha, užstatymo tankumas 40 proc., užstatymo intensyvumas 0,4; pastato aukštų skaičius 2a, pastato aukštis nuo vidutinės žemės paviršiaus altitudės - 11m, absoliutinė pastato altitudė - 130,5 m, pastato bendras plotas 850 kv.m.(antžeminė dalis 250 kv.m.)

2. Projektinių pasiūlymų paskirtis

STR „Statinio projektavimas. Projekto ekspertizė“ 13 priedo I skyriaus 3 punktas:

3.1. išreikšti Statytojo sumanyto projektuoti statinio architektūros ir kitų pagrindinių sprendinių idėja;

3.3. specialiesiems architektūros reikalavimams<...>nustatyti;

3.5. nustatyti žemės sklypo teritorijos naudojimo reglamento parametrus, kai Teritorijų planavimo įstatymo [5.10] 20 straipsnio nustatytais atvejais neparengti teritorijų planavimo dokumentai ir statyba konkrečiame žemės sklype leidžiama.

3. Projektinių pasiūlymų sudėtis

Vadovaujantis STR „Statinio projektavimas. Projekto ekspertizė“ 13 priedo II skyriaus 8 punktu:

8.1. aiškinamasis raštas;

8.2. grafinė dalis:

8.2.1. žemės sklypo sutvarkymo (sklypo plano) su gretima urbanistine aplinka schema. Joje nurodomas statinių išdėstymas, susisiekimo komunikacijos, inžineriniai tinklai, automobilių parkavimo vietos (kai jos planuojamos įrengti žemės sklype) ir kita;

8.2.2. pastato (-ų) aukštų planų schemas;

8.2.3. pastato (-ų) charakteringų pjūvių schemos;

8.2.4. pastato (-ų) fasadai;

8.3. projektinių pasiūlymų vaizdinė informacija (statinių su gretima urbanistine aplinka vizualizacija arba maketas).

4. Statytojo pateikiami dokumentai ir duomenys _____

1. Žemės sklypo teisinė registracija – 1 lapai;

2. Žemės sklypo planas – 2 lapai;

3. Vilniaus miesto BP ištrauka – 3 lapai.

5. Projektinių pasiūlymų vaizdinė informacija _____

Vadovaujantis STR „Statinio projektavimas. Projekto ekspertizė“ 13 priedo IV skyriaus 10-14 punktais, projektiniai pasiūlymai atliekami vadovaujantis suderinta projektinių pasiūlymų rengimo užduotimi, kurioje turi teisę nustatyti naudojimo reglamentų parametrus.

6. Kiti duomenys (projektinių pasiūlymų rengimo terminai, statytojui pateikiamų projektinių pasiūlymų kopijos ir kita) projektinius pasiūlymus numatoma parengti iki 2019m

Statytojas (užsakovas) _____


(fizinis arba juridinis asmuo)


(parašas)

Projektinių pasiūlymų rengėjas VšĮ „Hermis europe“, tel.+37065999011,
el.p. hermiseurope1@gmail.com;

Projekto vadovas _____

(projektavimo organizacija, projekto vadovas)


(parašas)