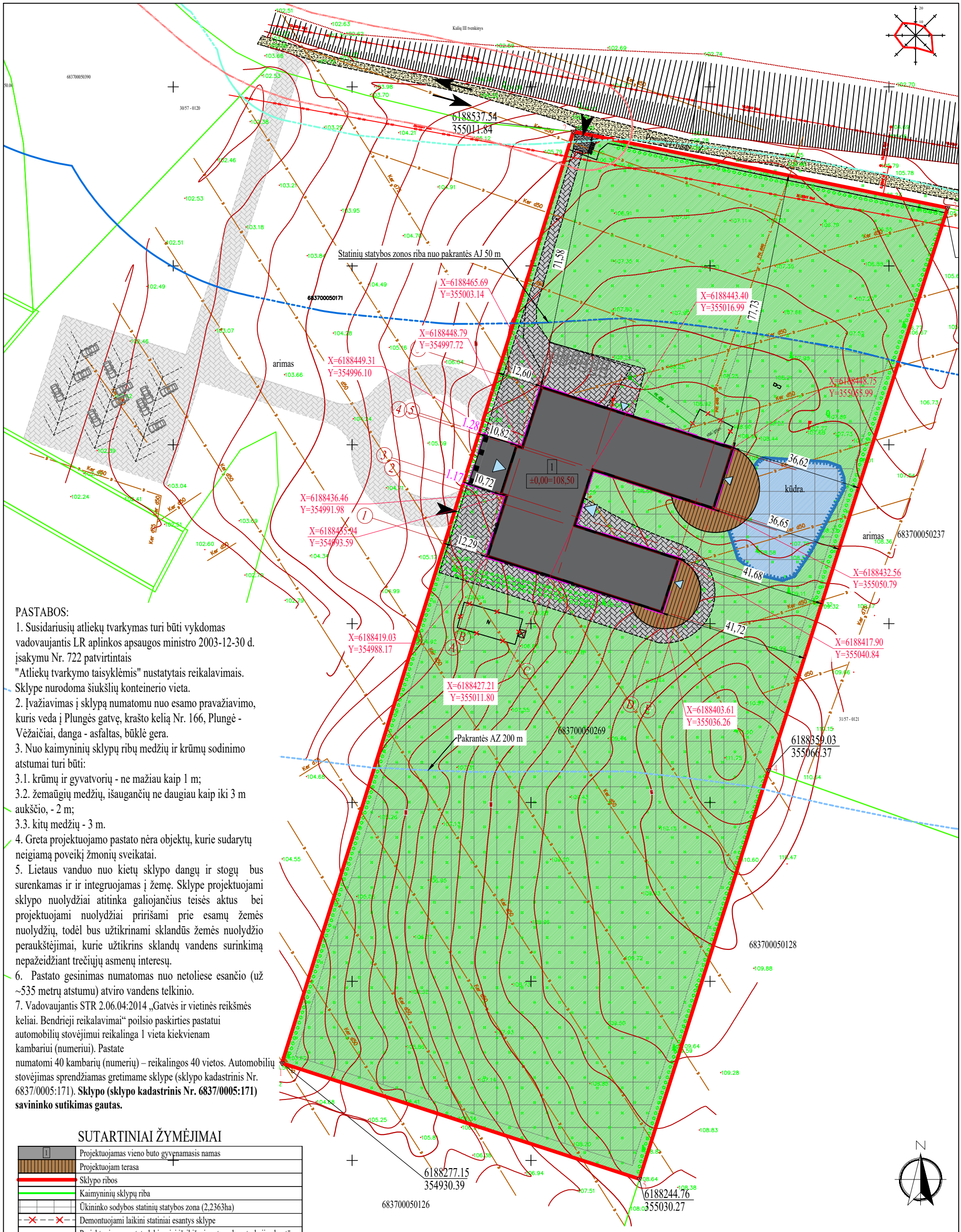

PASTABOS:

1. Susidariusių atliekų tvarkymas turi būti vykdomas vadovaujantis LR aplinkos apsaugos ministro 2003-12-30 d. įsakymu Nr. 722 patvirtintais "Atliekų tvarkymo taisyklėmis" nustatytais reikalavimais. Sklype nurodoma šiukšlių konteinerio vieta.
2. Įvažiavimas į sklypą numatomu nuo esamo pravažiavimo, kuris veda į Plungės gatvę, krašto kelią Nr. 166, Plungė - Vėžaičiai, danga - asfaltas, būklė gera.
3. Nuo kaimyninių sklypų ribų medžių ir krūmų sodinimo atstumai turi būti:
3.1. krūmų ir gyvatvorių - ne mažiau kaip 1 m;
3.2. žemaūgių medžių, išaugančių ne daugiau kaip iki 3 m aukščio, - 2 m;
3.3. kitų medžių - 3 m.
4. Greta projektuojamo pastato nėra objektų, kurie sudarytų neigiamą poveikį žmonių sveikatai.
5. Lietaus vanduo nuo kietų sklypo dangų ir stogų bus surenkamas ir ir integruojamas į žemę. Sklype projektuojami sklypo nuolydžiai atitinka galiojančius teisės aktus bei projektuojami nuolydžiai pririšami prie esamų žemės nuolydžių, todėl bus užtikrinami sklandūs žemės nuolydžio peraukštėjimai, kurie užtikrins sklandų vandens surinkimą nepažeidžiant trečiųjų asmenų interesų.
6. Pastato gesinimas numatomas nuo netoliese esančio (už ~535 metrų atstumu) atviro vandens telkinio.
7. Vadovaujantis STR 2.06.04:2014 „Gatvės ir vietinės reikšmės keliai. Bendrieji reikalavimai“ poilsio paskirties pastatui automobilių stovėjimui reikalinga 1 vieta kiekvienam kambariui (numeriui). Pastate numatomi 40 kambarių (numerių) – reikalingos 40 vietos. Automobilių stovėjimas sprendžiamas gretimame sklype (sklypo kadastrinis Nr. 6837/0005:171). **Sklypo (sklypo kadastrinis Nr. 6837/0005:171) savininko sutikimas gautas.**

SUTARTINIAI ŽYMĖJIMAI

1	Projektuojamas vieno buto gyvenamasis namas
	Projektuojam terasa
	Sklypo ribos
	Kaimyninių sklypų riba
	Ūkininko sodybos statinių statybos zona (2,2363ha)
	Demontuojami laikini statiniai esantys sklype
	Projektuojamo pastato labiausiai išsikišusios stogo konstrukcijos kontūras
1	Sklypo kampų numeris
	Įvažiavimas į sklypą
	Įėjimas į pastatą
	Projektuojama nuovaža į sklypą
	Esamas pravažiavimas (danga žvyras, būklė - gera)
D	Esami drenažo rinktuvai
	Esama 35.00 kV ir 10.00 kV oro elektros tinklų linija
X=6188448.75 Y=355055.99	Projektuojamo pastato ašių susikirtimo koordinatės
1.17	Atstumas nuo labiausiai išsikišusios stogo konstrukcijos
	Projektuojama veja, žalias plotas
	Projektuojama trinkelių danga
	Numatoma šiukšlių konteinerio vieta
	Automobilių stovėjimo vietos sklypo ribose
	Esamų medžių juosta

Atestato/ diplomo Nr.	Projektuotojas: KARTOGRAFINIAI PROJEKTAI Bokštų g. 18 / Gegužės g. 1, Klaipėda Įm. k.: 300975770 Tel/Fax 8 46 493322 Mob. 8 647 17411 klaipeda@kartografiniaiprojektai.lt			Objektas: Kaimo turizmo pastato, Plungės r. sav., Kulių sen., Mažųjų Mostaičių k., Plungės g. 6, statybos projektas (projektiniai pasiūlymai). Žemės sklypo kadastrinis Nr. 6837/0005:269 Kulių k.v.
	Direktorius	E. Petrauskas	2018 10	Brėžinys: SKLYPO SUTVARKYMO PLANAS — Mastelis 1:1000, Laida 0
A 409	PV, Archit.	R. Laužikas	2018 10	
PP	Užsakovas: VALERIJA ALČAUSKIENĖ			Žymuo: KP-18/34-PP-SP-02 — Lapas 1, Lapų 1

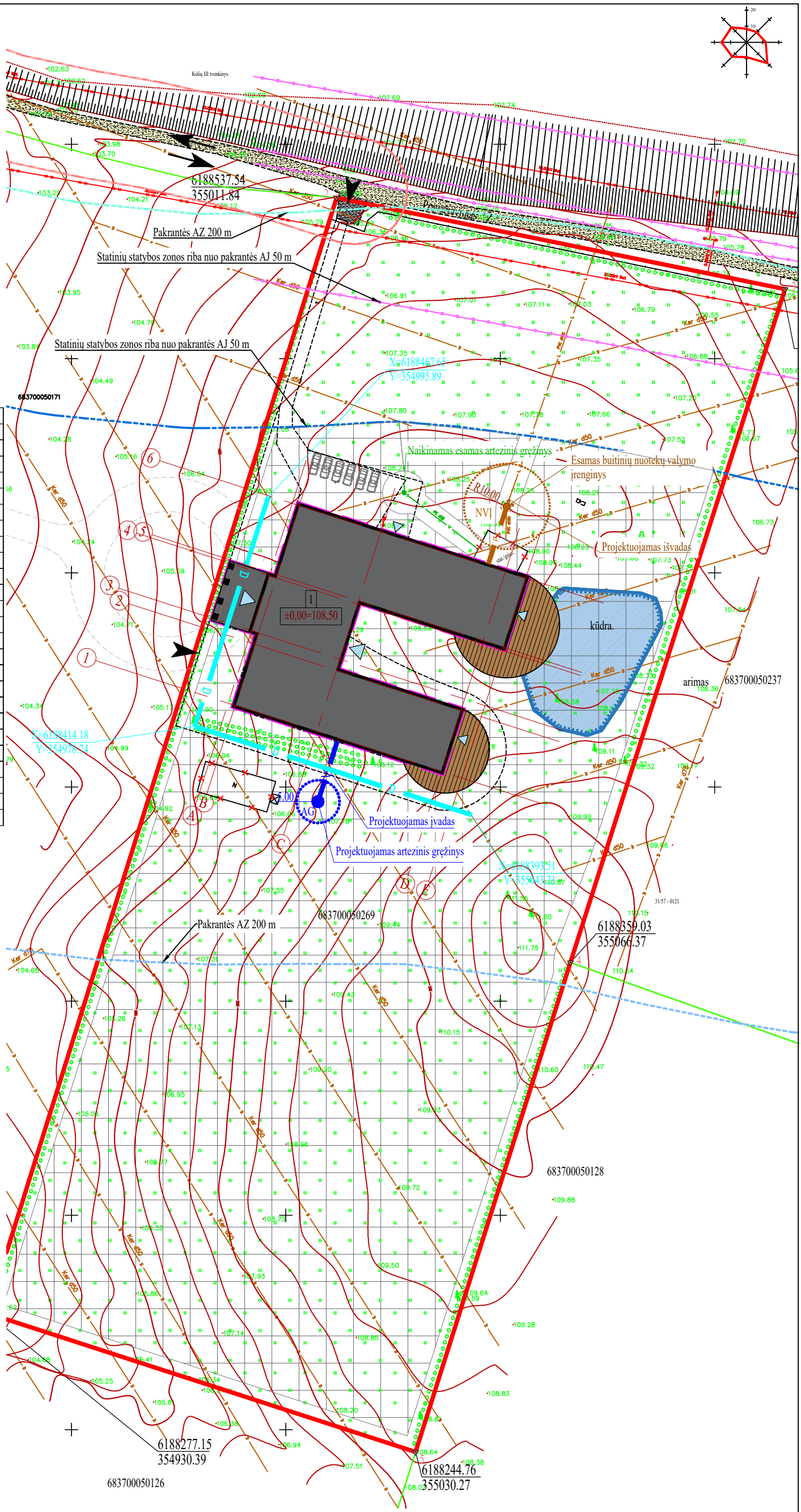

SUTARTINIAI ŽYMĖJIMAI

1	Projektuojamas vieno buto gyvenamasis namas
	Projektuojam terasa
	Sklypo ribos
	Kaimyninių sklypų riba
	Ūkininko sodybos statinių statybos zona (2,2363ha)
	Demontuojami laikini statiniai esantys sklype
	Projektuojamo pastato labiausiai išsikišusios stogo konstrukcijos kontūras
1	Sklypo kampų numeris
	Įvažiavimas į sklypą
	Įėjimas į pastatą
	Projektuojama nuovaža į sklypą
	Esamas pravažiavimas (danga žvyras, būklė - gera)
D	Esami drenažo rinktuvai
	Esama 35.00 kV ir 10.00 kV oro elektros tinklų linija
	Esamų medžių juosta
AG	Projektuojamas šachtinis šulinys
V1	Projektuojamas vandentiekio tinklų įvadas (Ø32)
F1	Projektuojamas buitinių nuotekų tinklų išvadas (Ø160)
NVI	Projektuojamas nuotekų kaupimo rezervuaras
	Projektuojamo artezinio gręžinio SA (5 m)
	Projektuojamo nuotekų valymo įrenginio SA (10 m)
D	Numatomas drenažo rinktuvo perkėlimas
	Pakrantės apsaugos juosta - 25 m nuo pakrantės šlaito
	Pakrantės apsaugos zona - 200 m nuo kranto linijos
	Statinių statybos zona - 50 metrų nuo pakrantės apsaugos juostos
	Esamų elektros tinklų AZ ir riba: po 15 m

PASTABOS:

1. Vandens tiekimas numatomas iš artezinio gręžinio. Vandentiekio V1 tinklai projektuojami iš PE80 PN10 slėginio vamzdžio. Vamzdį įgilinti nemažiau kaip 1.7 m nuo žemės paviršiaus. Poilsio paskirties pastato pagalbinėje patalpoje, įrengiamas vandens apskaitos mazgas. Pagalbinėje patalpoje bus užtikrinta ne žemesnė kaip +5°oro temperatūra. Šalto vandens skaitiklis d15mm ir uždaromoji armatūra - ventiliai DN32 ir DN20, manometras skalėe 0-10 barų Vandens poreikis vienam asmeniui 200l/d, gręžinio našumas, nuo
2. Projektuojamo poilsio paskirties pastato buitinių nuotekų tinklai išeidžimi į projektuojamą sertifikuotą vietinį nuotekų valymo įenginį (našmas 30-45m3/d.). Vamzdyno lauko buitinių nuotekų tinklas projektuojamas iš savitakinių PVC vamzdžių d160mm. Lietaus ir paviršinius vandenis nuvesti į buitinių nuotekų tinklus draudžiama.
4. Elektros tinklai proejktuojami atskiru projektu.
5. Susidariusių atliekų tvarkymas turi būti vykdomas pagal atliekų tvarkymo taisyklių nustatytus reikalavimus. Statybinių medžiagų išvežimą įforminantys dokumentai turi būti saugomi iki statinio pripažinimo tinkamu naudoti.
6. Lietaus vanduo nuo pastato ir kietų sklypo dangų bus surenkamas sklype ir integruojamas į žemę. Sklype projektuojami sklypo nuolydžiai atitinka galiojančius teisės aktus, bei projektuojami nuolydžiai pririšami prie esamų žemės nuolydžių, todėl bus užtikrinami sklandūs žemės nuolydžio peraukštėjimai, kurie užtikrins sklandų vandens surinkimą, nepažeidžiant trečiųjų asmenų interesų.
7. Vykdant inžinerinių tinklų įrengimo darbus už sklypo ribų, suniokotas ar pažeistas esamas dangas būtina pilnai ir kokybiškai atstatyti.
8. Griežtai draudžiama drenažo vandenį ir lietaus vandens nuotekas nuvesti į buitinių nuotekų tinklus.
9. Žemės sklypas yra melioruotas. Valstybei priklausantys melioracijos įrenginiai neiškeliami ir nenaikinami, tik apvedami, kaip numatatyta plane. Pažeidus ar kitaip sugadinus melioracijos tinklus būtina atstatyti savo lėšomis ir kad nenukentėtų kaimyniniai sklypai. Sklype yra melioracijos d75 atšakos, sujungimui ir apvedimui panaudojami padidinto atsparumo medžiagos vamzdžių PVC vamzdžiai, sujungimo vietoje įrengiami kontroliniai šulinukai. Prieš pradedant ir baigiant melioracijos linijų perkėlimo darbus suderinti su Plungės rajono savivaldybės administracijos žemės ūkio skyriaus specialistais.
10. **Inžineriniai tinklai, kurie bus klojami po kietosiomis dangomis, privalo būti apsaugoti apsauginiais dėklais.**
11. Atsiradus galimybei pasijungti prie centralizuoto vandens tiekimo ir buitinių nuotekų tvarkymo sistemos, bus privaloma pasijungti prie centralizuotų tinklų. Atvedus centralizuotus tinklus, projektuojamą buitinių nuotekų valymo įrenginį demontuoti, projektuojamą šachtinį šulinį tamponuoti.

Atestato/ diplomo Nr.	Projektuotojas: KARTOGRAFINIAI PROJEKTAI Bokštų g. 18 / Gegužės g. 1, Klaipėda Įm. k.: 300975770 Tel/Fax 8 46 493322 Mob. 8 647 17411 klaipeda@kartografiniaiprojektai.lt				Objektas: Kaimo turizmo pastato, Plungės r. sav., Kulių sen., Mažųjų Mostaičių k., Plungės g. 6, statybos projektas (projektiniai pasiūlymai). Žemės sklypo kadastrinis Nr. 6837/0005:269 Kulių k.v.	
	Direktorius	E. Petrauskas		2018 10	Brėžinys: SUVESTINIS INŽINERINIŲ TINKLŲ PLANAS	Mastelis 1:1000 / Laida 0
A 409	PV, Archit.	R. Laužikas		2018 10		
					Žymuo: KP-18/34-PP-SP-03	Lapas 1 / Lapų 1
PP	Užsakovas: VALERIJA ALČAUSKIENĖ					



Atestato Nr./ Diplomo Nr.	Projektuotojas: KARTOGRAFINIAI PROJEKTAI, Bok. tu.g. 18 / Gegų.ės g. 1, Klaipėda, jm. k.: 300975770, Tel/Fax 8 46 493322, Mob. 8 647 17411, klaipeda@kartografiniaiprojektai.lt				Kaimo turizmo pastato, Plungės r.sav., Kulių sen., Ma.ųjų Mostaičių k., Plungės g. 6, statybos projektas	
	Direktorius	E. Petrauskas		2018	Pastato fasadai	Laida
A 409	PV., Architektas	R. Lau.ikas		2018		0
	Arch. asisten.	R. Sendrauskienė		2018	M 1 : 200	
STADIJA	Statytojas					Lapas / Lapų
TDP	Valerija Alčauskienė				KP-18/34-A-01	1 / 1

Atestato/ diplomo Nr.	Projektuotojas: Bokštų g. 18/Gegužės g. 1, Klaipėda, Įm. k.: 300975770 Telefonas/faksas: 405322, Mob. 8 652 37411, El. paštas: kartografiniai@projektai.lt				Objektas: Kaimo turizmo pastato, Plungės r.sav., Kulių sen., Mažųjų Mostaičių k., Plungės g. 6, statybos projektas		
	Direktorius	E. Petrauskas		2018	Brėžinys: Pagrindinis (vakarų) ir šoninis (pietų) fasadai	Mastelis	Laida
	PV	R. Laužikas		2018		1:100	0
A 409	Architektas	R. Laužikas		2018			
					Žymuo: KP-18/34-PP-A-01	Lapas	Lapų
PP	Užsakovas: Vitalija Alčauskienė					1	1

LIETUVOS RESPUBLIKA UAB "Kartografiniai projektai" Limited stock company

Pirmo auk to planas
M 1:200

Pirmo aukšto patalpų plotų eksplikacija		
Nr.	Pavadinimas	Plotas
1-01	Holas	110,71 m²
1-02	Restoranas	259,23 m²
1-03	Pokylių salė	598,89 m²
1-04	Sandėliukas	20,09 m²
1-05	Virtuvė	122,77 m²
1-06	Koridorius	7,96 m²
1-07	Moterų san.mazgas	14,85 m²
1-7-1	Tualetas	1,08 m²
1-7-2	Tualetas	1,06 m²
1-7-3	Tualetas	1,06 m²
1-7-4	Tualetas	1,06 m²
1-7-5	Tualetas	1,01 m²
1-7-6	Tualetas	1,00 m²
1-7-7	Tualetas	1,00 m²
1-7-8	Tualetas	1,00 m²
1-08	ŽN san.mazgas	3,80 m²
1-09	Vyrų san.mazgas	16,03 m²
1-09-1	Tualetas	0,95 m²
1-09-2	Tualetas	0,95 m²
1-09-3	Tualetas	0,95 m²
1-09-4	Tualetas	0,95 m²
1-10	Drabužinė	18,27 m²
1-11	Sandėlis	20,59 m²
1-12	Koridorius	24,26 m²
1-13	Skalbykla	18,68 m²
1-14	Darbuotojų patalpa	20,70 m²
1-14-2	san.mazgas	3,40 m²
1-14-1	Tualetas	2,60 m²
1-14-3	Dušas	2,40 m²
1-15	Holas	94,27 m²
1-16	Koridorius	7,05 m²
1-17	Tualetas	4,19 m²
1-18	Tualetas	4,39 m²
1-19	Koridorius	40,05 m²
1-20	Procedūrų kabinetas	22,22 m²
1-21	Procedūrų kabinetas	19,43 m²
1-22	Procedūrų kabinetas	27,17 m²
1-23	Procedūrų kabinetas	19,21 m²
1-24	Persirengimo patalpa (mot)	24,86 m²
1-24-1	Dušai	5,94 m²
1-24-2	san.mazgas	3,63 m²
1-24-3	San.mazgas	1,35 m²
1-24-4	San.mazgas	1,23 m²
1-25	Techninė patalpa	16,95 m²
1-26	Persirengimo patalpa (vyr.)	26,72 m²
1-26-1	Dušai	6,99 m²
1-26-2	Tualetas	1,69 m²
1-26-3	San.mazgas	5,80 m²
1-27	Baseino patalpa	268,20 m²
1-28	Pirtelė	25,90 m²
1-29	Pirtelė	28,00 m²
1-30	Pirtelė	23,18 m²
1-31	Pirtelė	19,88 m²
Iš viso		1975,61 m²

Pastato aukštas	Bendras aukšto plotas
1 aukštas	**1975,61 m²**
2 aukštas	**1155,53 m²**
BEDRAS PASTATO PLOTAS:	**3131,13 m²**

Atestato Nr./ Diplomo Nr.	Projektuotojas: KARTOGRAFINIAI PROJEKTAI, Bok. Iš g. 18 / Gegų. ės g. 1, Klaipėda, Jm. k.: 300975770, Tel./Fax 8 46 493322, Mob. 8 647 17411, klaipeda@kartografiniaiprojektai.lt				Kaimo turizmo pastato, Plungės r.sav., Kulių sen., Ma.ųjų Mostaičių k., Plungės g. 6, statybos projektas
	Direktorius	E. Petrauskas		2018	Pirmo auk to planas
A 409	PV., Architektas	R. Lau.ikas		2018	Laida: 0
	Arch. asisten.	R. Sendrauskienė		2018	M 1 : 200
STADIJA	Statytojas				Lapas / Lapų
TDP	Valerija Alčauskienė				KP-18/34-A-02 — Lapas 1 / Lapų 1

Antro auk to planas M 1:200

Antro aukšto patalpų plotų eksplikacija		
Nr.	Pavadinimas	Plotas
2-01	Holas	94,41 m²
2-02	Koridorius	68,16 m²
2-03	Kambarys	21,56 m²
2-03-1	San.mazgas	3,28 m²
2-04	Kambarys	18,44 m²
2-04-1	San.mazgas	3,28 m²
2-05	Kambarys	18,44 m²
2-05-1	San.mazgas	3,28 m²
2-06	Kambarys	18,44 m²
2-06-1	San.mazgas	3,28 m²
2-07	Kambarys	20,52 m²
2-07-1	San.mazgas	3,28 m²
2-08	Kambarys	20,76 m²
2-08-1	San.mazgas	3,28 m²
2-09	Kambarys	18,47 m²
2-09-1	San.mazgas	3,28 m²
2-10	Kambarys	18,47 m²
2-10-1	San.mazgas	3,28 m²
2-11	Pagalbinė patalpa	38,28 m²
2-12	Kambarys	22,43 m²
2-12-1	San.mazgas	3,55 m²
2-13	Kambarys	19,32 m²
2-13-1	San.mazgas	3,28 m²
2-14	Kambarys	18,64 m²
2-14-1	San.mazgas	3,28 m²
2-15	Kambarys	18,64 m²
2-15-1	San.mazgas	3,28 m²
2-16	Kambarys	18,86 m²
2-16-1	San.mazgas	3,39 m²
2-17	Kambarys	29,67 m²
2-17-1	San.mazgas	6,40 m²
2-18	Kambarys	21,57 m²
2-18-1	San.mazgas	3,28 m²
2-19	Kambarys	18,44 m²
2-19-1	San.mazgas	3,28 m²
2-20	Kambarys	18,44 m²
2-20-1	San.mazgas	3,28 m²
2-21	Kambarys	18,44 m²
2-21-1	San.mazgas	3,28 m²
2-22	Kambarys	20,52 m²
2-22-1	San.mazgas	3,28 m²
2-23	Koridorius	52,60 m²
2-24	Laiptinė	21,07 m²
2-25	Pagalbinė patalpa	24,53 m²
2-26	Kambarys	13,96 m²
2-26-1	San.mazgas	3,28 m²
2-27	Kambarys	13,96 m²
2-27-1	San.mazgas	3,28 m²
2-28	Kambarys	13,96 m²
2-28-1	San.mazgas	3,28 m²
2-29	Kambarys	13,96 m²
2-29-1	San.mazgas	3,28 m²
2-30	Kambarys	13,96 m²
2-30-1	San.mazgas	3,28 m²
2-31	Kambarys	13,96 m²
2-31-1	San.mazgas	3,28 m²
2-32	Kambarys	13,96 m²
2-32-1	San.mazgas	3,28 m²
2-33	Kambarys	13,96 m²
2-33-1	San.mazgas	3,28 m²
2-34	Kambarys	13,96 m²
2-34-1	San.mazgas	3,28 m²
2-35	Koridorius	45,75 m²
2-36	Kambarys	13,96 m²
2-36-1	San.mazgas	3,28 m²
2-37	Kambarys	13,96 m²
2-37-1	San.mazgas	3,28 m²
2-38	Kambarys	13,96 m²
2-38-1	San.mazgas	3,28 m²
2-39	Kambarys	13,96 m²
2-39-1	San.mazgas	3,28 m²
2-40	Kambarys	13,96 m²
2-40-1	San.mazgas	3,28 m²
2-41	Kambarys	13,96 m²
2-41-1	San.mazgas	3,28 m²
2-42	Kambarys	13,96 m²
2-42-1	San.mazgas	3,28 m²
2-43	Kambarys	13,96 m²
2-43-1	San.mazgas	3,28 m²
2-44	Kambarys	13,96 m²
2-44-1	San.mazgas	3,28 m²
2-45	Kambarys	13,96 m²
2-45-1	San.mazgas	3,28 m²
2-46	Kambarys	13,96 m²
2-46-1	San.mazgas	3,28 m²
2-47	Kambarys	17,01 m²
2-47-1	San.mazgas	3,28 m²
Iš viso		1155,53 m²

Pastato aukštas	Bendras aukšto plotas
1 aukštas	**1975,61 m²**
2 aukštas	**1155,53 m²**
BEDRAS PASTATO PLOTAS:	**3131,13 m²**

Atestato Nr./ Diplomo Nr.	Projektuotojas: KARTOGRAFINIAI PROJEKTAI, Bok. Iš g. 18 / Gegų.es g. 1, Klaipėda, Jm. k.: 300975770, Tel/Fax 8 46 493322, Mob. 8 647 17411, klaipeda@kartografiniaiprojektai.lt			Kaimo turizmo pastato, Plungės r.sav., Kulių sen., Ma.ųjų Mostaičių k., Plungės g. 6, statybos projektas
	Direktorius	E. Petrauskas	2018	
A 409	PV., Architektas	R. Lau.ikas	2018	Antro auk to planas
	Arch. asisten.	R. Sendrauskienė	2018	
STADIJA	Statytojas			Laida: 0
TDP	Valerija Alčauskienė			KP-18/34-A-03
				Lapas: 1 / Lapų: 1

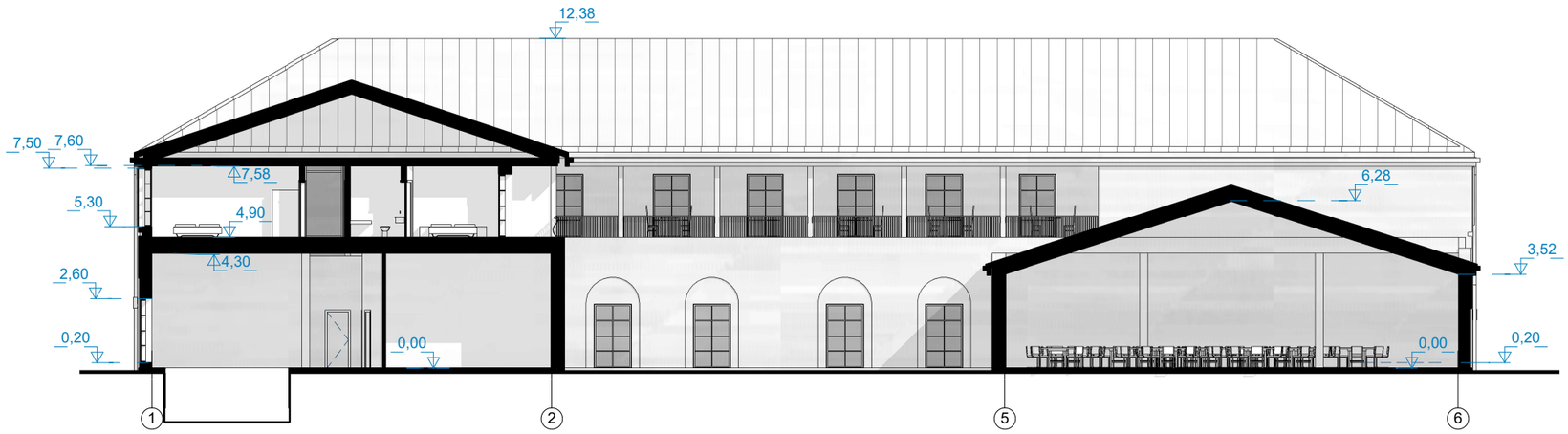

Atestato Nr./ Diplomo Nr.	Projektuotojas: KARTOGRAFINIAI PROJEKTAI Bok. tų g. 18 / Gegų ės g. 1, Klaipėda Įm. k.: 300975770 Tel/Fax 8 46 493322 Mob. 8 647 17411 klaipeda@kartografiniaiprojektai.lt				Kaimo turizmo pastato, Plungės r.sav., Kulių sen., Ma ųjų Mostaičių k., Plungės g. 6, statybos projektas
	Direktorius	E. Petrauskas		2018	Pjūviai M 1 : 200
A 409	PV., Architektas	R. Lau ikas		2018	Laida: 0
	Arch. asisten.	R. Sendrauskienė		2018	
STADIJA	Statytojas				Lapas / Lapų
TDP	Valerija Alčauskienė				KP-18/34-A-04 / 1 / 1

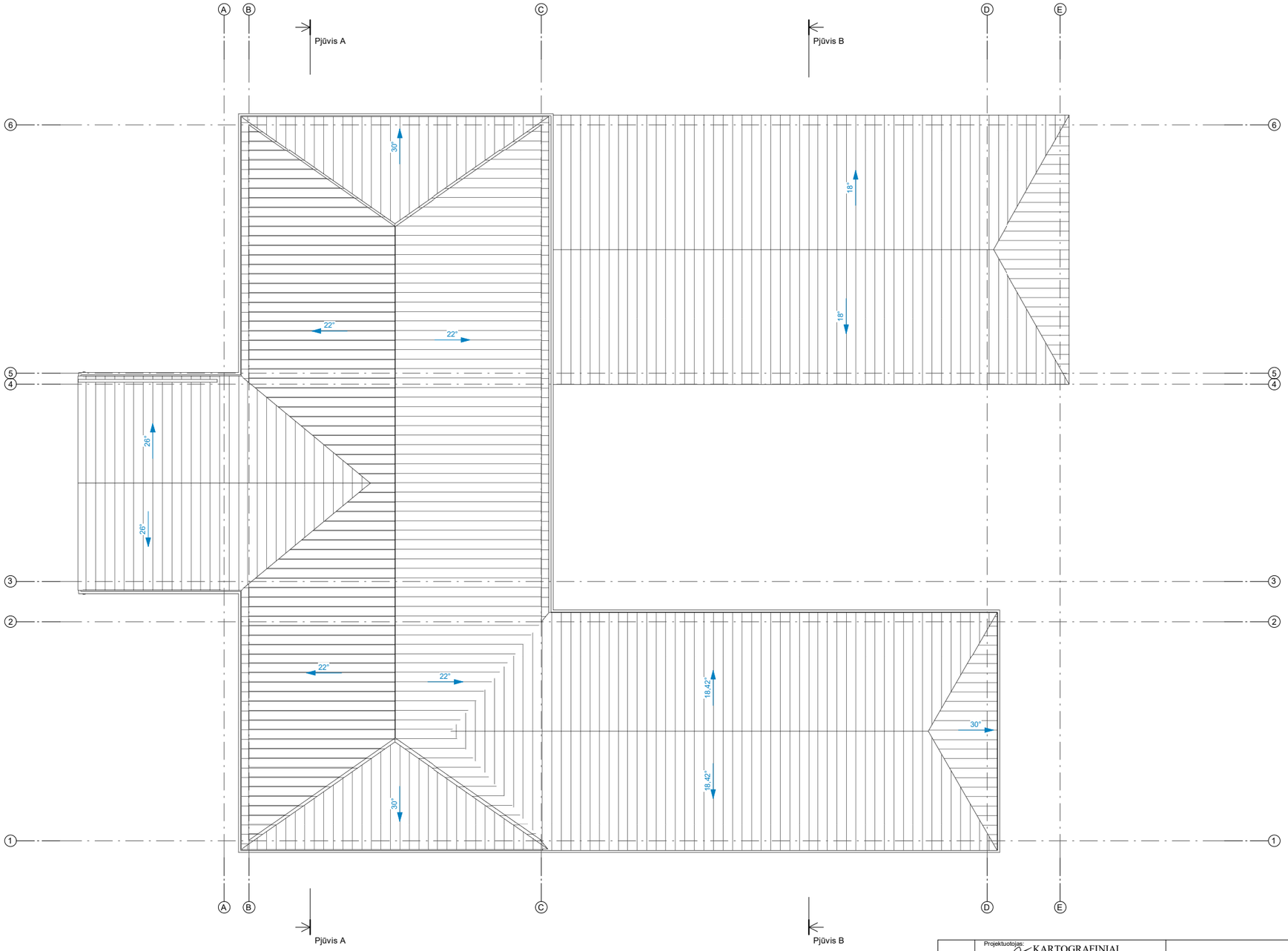

Atestato Nr./ Diplomo Nr.	Projektuotojas: KARTOGRAFINIAI PROJEKTAI Bok. tų g. 18 / Gegų ės g. 1, Klaipėda Jm. k.: 300975770 Tel./Fax 8 46 493322 Mob. 8 647 17411 klaipeda@kartografiniaiprojektai.lt				Kaimo turizmo pastato, Plungės r.sav., Kulių sen., Ma,ųjų Mostaičių k., Plungės g. 6, statybos projektas
	Direktorius	E. Petrauskas		2018	Stogo planas
A 409	PV., Architektas	R. Lau,ikas		2018	
	Arch. asisten.	R. Sendrauskienė		2018	
STADIJA	Statytojas				
TDP	Valerija Alčauskienė				KP-18/34-A-05

Laida	Lapas	Lapų
0	1	1

Atestato/ diplomo Nr.	Projektuotojas: KARTOGRAFINIAI PROJEKTAI Bokštų g. 18 / Gegužės g. 1, Klaipėda Įm. k.: 300975770 Tel/Fax 8 46 493322 Mob. 8 647 17411 klaipeda@kartografiniaiprojektai.lt				Objektas: Kaimo turizmo pastato, Plungės r. sav., Kulių sen., Mažųjų Mostaičių k., Plungės g. 6, statybos projektas (projektiniai pasiūlymai). Žemės sklypo kadastrinis Nr. 6837/0005:269 Kulių k.v.		
	Direktorius	E. Petrauskas		2018 10	Brėžinys: PROJEKTUOJAMAS PASTATAS ESAMOJE APLINKOJE	Mastelis	Laida
A 409	PV, Archit.	R. Laužikas		2018 10		1:1000	0
					Žymuo: KP-18/34-PP-AD-06.1	Lapas	Lapų
PP	Užsakovas: VALERIJA ALČAUSKIENĖ					1	1

Atestato/ diplomo Nr.	Projektuotojas: KARTOGRAFINIAI PROJEKTAI Bokštų g. 18 / Gegužės g. 1, Klaipėda Įm. k.: 300975770 Tel/Fax 8 46 493322 Mob. 8 647 17411 klaipeda@kartografiniaiprojektai.lt				Objektas: Kaimo turizmo pastato, Plungės r. sav., Kulių sen., Mažųjų Mostaičių k., Plungės g. 6, statybos projektas (projektiniai pasiūlymai). Žemės sklypo kadastrinis Nr. 6837/0005:269 Kulių k.v.	
	Direktorius	E. Petrauskas		2018 10	Brėžinys: VIZUALIZACIJA	Mastelis 1:1000 / Laida 0
A 409	PV, Archit.	R. Laužikas		2018 10		
					Žymuo: KP-18/34-PP-AD-06	Lapas 1 / Lapų 1
PP	Užsakovas: VALERIJA ALČAUSKIENĖ					

Projektuotojas:
KARTOGRAFINIAI PROJEKTAI
Bokštų g. 18 / Gegužės g. 1, Klaipėda
Įm. k.: 300975770
Tel/Fax 8 46 493322
Mob. 8 647 17411
klaipeda@kartografiniaiprojektai.lt

2018-11-06 14:31:40

Projektuotojas:
KARTOGRAFINIAI PROJEKTAI
Bokštų g. 18 / Gegužės g. 1, Klaipėda
Įm. k.: 300975770
Tel/Fax 8 46 493322
Mob. 8 647 17411
klaipeda@kartografiniaiprojektai.lt

2018-11-06 14:31:39

Projektuotojas:
KARTOGRAFINIAI PROJEKTAI
Bokštų g. 18 / Gegužės g. 1, Klaipėda
Įm. k.: 300975770
Tel/Fax 8 46 493322
Mob. 8 647 17411
klaipeda@kartografiniaiprojektai.lt

2018-11-06 14:31:39

Projektuotojas:
KARTOGRAFINIAI PROJEKTAI
Bokštų g. 18 / Gegužės g. 1, Klaipėda
Įm. k.: 300975770
Tel/Fax 8 46 493322
Mob. 8 647 17411
klaipeda@kartografiniaiprojektai.lt

2018-11-06 14:31:39