




KOMPLEKSAS	SPORTO PASKIRTIES INŽINERINIO STATINIO (HIPODROMO) REKONSTRAVIMAS ĮRENGIANT ŽIRGINIO SPORTO KONKŪRŲ AIKŠTELĘ		
PROJEKTO PAVADINIMAS	SPORTO PASKIRTIES STATINIO NIŪRONIŲ K., ANYKŠČIŲ SEN., ANYKŠČIŲ R. SAV., STATYBOS PROJEKTAS		
STATYTOJAS	ANYKŠČIŲ RAJONO SAVIVALDYBĖS ADMINISTRACIJA		
STATYBOS VIETA	NIŪRONIŲ K., ANYKŠČIŲ SEN., ANYKŠČIŲ R. SAV.		
STATYBOS RŪŠIS	NAUJA STATYBA		
NAUDOJIMO PASKIRTIS	SPORTO PASKIRTIES STATINYS		
PROJEKTUOJAMA STATINIO KATEGORIJA	II GRUPĖS NESUDĖTINGAS		
	Žymuo		
PROJEKTO ETAPAS	PP	Projektiniai pasiūlymai	
TOMAS	1		
DALYS	BD	Bendroji dalis	
KOMPLEKSO NR.	2018.24-1-PP-BD		
Direktorė			Laima Marcikonienė
	PV	PDV	
Projekto vadovas	24552		Valentinas Marcikonis 
Projekto dalies vadovas		33315	Valentinas Marcikonis 
Joniškis 2018			

**STATINIO STATYBOS PROJEKTO PROJEKTINIŲ PASIŪLYMŲ DOKUMENTŲ SUDĖTIES
ŽINIARAŠTIS**

Eil. Nr.	Dokumento žymuo	Pavadinimas
		Bendroji dalis (BD)
	2018.24-1-PP –BD.BSR	Bendrieji statinio rodikliai
	2018.24-1-PP–BD.BAR	Bendrosios dalies aiškinamasis raštas.
		Priedai
		Nekilnojamojo turto registro centrinio duomenų banko išrašo kopija. (Žemės sklypas).
		Žemės sklypo plano M1:500 kopija.
		Nekilnojamojo turto registro centrinio duomenų banko išrašo kopija. (Statiniai).
		Nekilnojamojo turto objekto kadastrinių matavimų bylos kopija
		Projektavimo užduotis
		Topografinės nuotraukos kopija
		IĮ „Joniškio projektuotojai“ registracijos pažymėjimo kopija
		Įsakymo dėl statinio projekto vadovo skyrimo kopija
		Valentino Marcikonio kvalifikacijos atestato Nr. 24552 kopija
		Valentino Marcikonio kvalifikacijos atestato Nr. 33315 kopija
		Statinio projektuotojo civilinės atsakomybės privalomasis draudimas
		Brėžiniai
	2018.24-1-PP –SP.B-01	Situacijos schema
	2018.24-1-PP –SP.B-02	Sklypo planas. M1-500
	2018.24-1-PP –SP.B-03	Inžinerinių tinklų planas. M1-500

Atestato Nr.	 Įmonės kodas 148522176 Telefonai 8 686 40 786 8 611 11 613				Kompleksas: Sporto paskirties inžinerinio statinio (hipodromo) rekonstravimas įrengiant žirginio sporto konkūrų aikštelę. Objektas: Sporto paskirties statinio Niūronių k., Anykščių sen., Anykščių r. sav., statybos projektas. (Projektiniai pasiūlymai)		
24552	PV	V. Marcikonis	2018	STATINIO STATYBOS PROJEKTO PROJEKTINIŲ PASIŪLYMŲ DOKUMENTŲ SUDĖTIES ŽINIARAŠTIS		Laida	O
Stadija	Statytojas ir užsakovas: Anykščių rajono savivaldybės administracija					2018.24-1-PP- BD-BDŽ	Lapas
PP						1	1

BENDRIEJI STATINIŲ RODIKLIAI

Pavadinimas	Mato vienetas	Kiekis	Pastabos
I. SKLYPAS			
1. sklypo plotas	m ²	69070	
2. sklypo užstatymo intensyvumas	%	-	
3. sklypo užstatymo tankumas	%	21	
V SKYRIUS KITI STATINIAI			
1. Konkūrų aikštelė. Užstatymo plotas.	m ²	5600	
2. Apšilimo aikštelė. Užstatymo plotas.	m ²	900	

Statinio projekto vadovas Valentinas Marcikonis
kvalifikacijos atestato Nr. 24552 2018-01-29



Atestato Nr.	 JONIŠKIO PROJEKTUOTOJAI Įmonės kodas 148522176 Telefonai 8 686 40 786 8 611 11 613				Kompleksas: Sporto paskirties inžinerinio statinio (hipodromo) rekonstravimas įrengiant žirginio sporto konkūrų aikštelė. Objektas: Sporto paskirties statinio Niūronių k., Anykščių sen., Anykščių r. sav., statybos projektas. (Projektiniai pasiūlymai)		
24552					PV	V. Marcikonis	
					2018.23-1-PP-BD-BSR		0
Stadija	Statytojas ir užsakovas:				2018.23-1-PP-BD-BSR	Lapas	Lapų
PP	Anykščių rajono savivaldybės administracija					1	1

BENDRASIS AIŠKINAMASIS RAŠTAS

NORMATYVINIAI IR KITI DOKUMENTAI, KURIAIS VADOVAUJANTIS PARENGTA ŠI PROJEKTO DALIS

Privalomieji dokumentai:

1. Projektavimo užduotis.
 2. Topografinė nuotrauka, kurią parengė UAB „Anykščių geodezija“;
- Ir kiti dokumentai, kurie pateikti bendrosios dalies prieduose.

Normatyviniai dokumentai:

- LR Statybos įstatymas.
 LR Teritorijų planavimo įstatymas.
 LR Atliekų tvarkymo įstatymas.
 STR 1.01.01:2005 - Kultūros paveldo statinio tvarkomųjų statybos darbų reglamentai
 STR 1.01.02:2016 - Normatyviniai statybos techniniai dokumentai
 STR 1.01.03:2017 - Statinių klasifikavimas
 STR 1.01.08:2002 - Statinio statybos rūšys
 STR 1.02.01:2017 - Statybos dalyvių atestavimo ir teisės pripažinimo tvarkos aprašas
 STR 1.02.09:2011 - Teisės atlikti pastatų energinio naudingumo sertifikavimą įgijimo tvarkos aprašas
 STR 1.04.04:2017 - Statinio projektavimas, projekto ekspertizė
 STR 1.05.01:2017 - Statybą leidžiantys dokumentai. Statybos užbaigimas. Statybos sustabdymas. Savavališkos statybos padarinių šalinimas. Statybos pagal neteisėtai išduotą statybą leidžiantį dokumentą padarinių šalinimas
 STR 1.06.01:2016 - Statybos darbai. Statinio statybos priežiūra
 STR 1.12.06:2002 - Statinio naudojimo paskirtis ir gyvavimo trukmė
 STR 2.01.01(1):2005 - Esminis statinio reikalavimas „Mechaninis atsparumas ir pastovumas“
 STR 2.01.01(2):1999 - Esminiai statinio reikalavimai. Gaisrinė sauga
 STR 2.01.01(3):1999 - Esminiai statinio reikalavimai. Higiena, sveikata, aplinkos apsauga
 STR 2.01.01(4):2008 - Esminis statinio reikalavimas „Naudojimo sauga“
 STR 2.01.01(5):2008 - Esminis statinio reikalavimas „Apsauga nuo triukšmo“
 STR 2.01.01(6):2008 - Esminis statinio reikalavimas „Energijos taupymas ir šilumos išsaugojimas“
 STR 2.03.01:2001 - Statiniai ir teritorijos. Reikalavimai žmonių su negalia reikmėms
 STR 2.05.05:2005 - Betoninių ir gelžbetoninių konstrukcijų projektavimas
 STR 2.06.04:2014 - Gatvės ir vietinės reikšmės keliai. Bendrieji reikalavimai
 STR 2.07.01:2003 - Vandentiekis ir nuotekų šalintuvai. Pastato inžinerines sistemas. Lauko inžineriniai tinklai
 RSN 156-94 Statybinė klimatologija;
 “Bendrosios gaisrinės saugos taisyklės”.
 Gaisrinės saugos pagrindiniai reikalavimai (Taisyklės).
 Gyvenamųjų namų gaisrinės saugos taisyklės
 HN 24:2003 „Geriamojo vandens saugos ir kokybės reikalavimai“;
 „Šilumos perdavimo tinklų šilumos izoliacijos įrengimo taisyklės“
 HN 33:2011 “Triukšmo ribiniai dydžiai gyvenamuosiuose ir visuomeninės paskirties pastatuose bei jų aplinkoje”;
 DT 5-00 Saugos ir sveikatos taisyklės statyboje;
 Darboviečių įrengimo statybvietėse nuostatai;

Atestato Nr.	 Įmonės kodas 148522176 Telefonai 8 686 40 786 8 611 11 613				Kompleksas: Sporto paskirties inžinerinio statinio (hipodromo) rekonstravimas įrengiant žirginio sporto konkūrų aikštelę. Objektas: Sporto paskirties statinio Niūronių k., Anykščių sen., Anykščių r. sav., statybos projektas. (Projektiniai pasiūlymai)			
24552	PV	V. Marcikonis		2018	BENDRASIS AIŠKINAMASIS RAŠTAS		Laida	
							O	
Stadija	Statytojas ir užsakovas:				2018.24-1-PP- BD-BAR		Lapas	Lapų
PP	Anykščių rajono savivaldybės administracija						1	4

Statybinių atliekų tvarkymo taisyklės

RSN 156-94 Statybinė klimatologija;

LR Aplinkos ministro 2006-12-29 įsakymas Nr.D1-637 „Dėl statybinių atliekų tvarkymo taisyklių patvirtinimo“.

PROJEKTUOJAMO STATINIO (STATINIŲ) STATYBOS VIETA (GEOGRAFINĖ VIETA), KLIMATO SĄLYGOS, STATYBOS RŪŠIS, STATINIO PASKIRTIS, STATINIO KATEGORIJA (YPATINGAS, NEYPATINGAS, NESUDĖTINGAS), KITI REIKALINGI DUOMENYS

Projektuojamo statinio vieta: Niūronių k., Anykščių sen., Anykščių r. sav.

Klimato sąlygos ir reljefas:

Klimato sąlygos:

- vidutinė metinė oro temperatūra: +5,8° C
- absoliutus oro temperatūros maksimumas: +34,4° C
- absoliutus oro temperatūros minimumas: -42,9° C
- santykinis metinis oro drėgnumas: 80 %
- vidutinis metinis kritulių kiekis: 592 mm
- maksimalus paros kritulių kiekis: 99,0 mm
- maksimalus žemės įšalo gylis 113cm (galimas 1 kartą per10 metų), 154cm (galimas 1 kartą per 50 metų)

Reljefas: Sklypo paviršiaus altitudės kinta iki 1 m per 100 m ilgį. Sklype yra saugotinių želdinių.

Statybos rūšis: nauja statyba.

Statinio paskirtis: Sporto paskirties inžineriniai statiniai.

Projektuojama statinio kategorija: II grupės nesudėtingas.

TRUMPAS STATYBOS SKLYPO APIBŪDINIMAS

Žemės sklypo adresas: Niūronių k., Anykščių sen., Anykščių r. sav.

Žemės sklypo kadastrinis numeris: 4724/0004:139.

Žemės sklypo naudojimo paskirtis: Kita.

Žemės sklypo naudojimo būdas: Visuomeninės paskirties teritorijos.

Žemės nuosavybė: Lietuvos Respublika.

Žemės patikėjimo teisė: Nacionalinė žemės tarnyba prie Žemės ūkio ministerijos.

Sudaryta panaudos sutartis: Anykščių rajono savivaldybė.

Žemės sklypo plotas: 6,9070 ha;

Sklype esantys statiniai: sklypas užstatytas. Sklype yra 853 m ilgio bėgimo takas – unikalus Nr. 4400-0653-5473.

Esami inžineriniai tinklai ir įrenginiai: Sklype yra melioracijos tinklai.

Želdiniai: sklypas apželdintas. Sklype yra lapuočių ir spygliuočių medžių.

Hidrogeologinės sąlygos: Gruntinis vanduo slūgso 2,2 m gylyje. Galima lygio kitimo amplitudė 0,5 – 1,0 m.

Higieninė ir ekologinė situacija: Sklypo higieninė, sanitarinė situacija normali. Sklype nėra susikaupusių šiukšlių ir aplinkai kenksmingų medžiagų. Sklype ir aplinkinėse teritorijose nėra taršos šaltinių.

Aplinkinis užstatymas: Sklypas ribojasi su gyvenamosiomis teritorijomis. Kaiminiai sklypai užstatyti.

PROJEKTUOJAMŲ STATINIŲ SĄRAŠAS

Esamo hipodromo teritorijoje projektuojamos dvi hipodromo žirginio sporto konkūrų aikštės - 5600 m² konkūrų aikštelė ir 900 m² apšilimo aikštelė.

SKLYPO PLANO SPRENDINIAI

Techniniame projekte siūlomi sprendimai:

- Augalinio sluoksnio nuėmimas (15 cm)
- Aikštelės išlyginimas (planiravimas)
- Vandens laidžių mineralinių medžiagų pagrindo mišinio su žvyro skalda sluoksnio (15 cm) įrengimas

2018.24-1-PP-BD-BAR	Lapas	Lapų	Laida
	2	4	0

- Smėlio sluoksnio (10 cm) įrengimas
- Geotinklo ≤ 40 kN/m paklojimas
- Kvarcinio smėlio neplautų atsijų ir geotekstinės medžiagos mišinio (15 cm) sluoksnio įrengimas
- Guminio bordiūro įrengimas

INŽINERINIŲ TINKLŲ APRAŠYMAS; ENERGETINIO APRŪPINIMO IR VANDENS ŠALTINIAI; VANDENS, NUOTEKŲ IR ENERGETINIO APRŪPINIMO INŽINERINIŲ TINKLŲ APIBŪDINIMAS

SKLYPO DRENAŽO SPRENDINIAI

Surinktas gruntinis vanduo išleidžiamas į esamą griovį, įrengiant išleistuvą d113mm.

Drenažo tinklais siekiama taip paveikti vandens santykį, kad vanduo ir drėgmė nepadarytų žalos sporto aikštelės konstrukcijoms. Aikštelių apsaugai nuo gruntinio ir perteklinio paviršinio vandens projektuojamas specialus statybinis drenažas.

Drenažas numatytas iš PVC gofruotų vamzdžių su geotekstile. Filtruojančio sluoksnio užpylimui naudojamas žvyras arba skalda. Projektuojamą drenažą numatyta montuoti 0,7m nuo žemės paviršiaus su nuolydžiu 0,005 link rinktovo.

Projektuojami išleistuvai numatytas iš PE100 slėgio klasė Pn10 vamzdžių d113mm skirtų lauko tinklams. Rinktovo vamzdžius projektuojami su 0,00625 nuolydžiu link išleistuvo į griovį.

Vykdam darbus esamų komunikacijų apsaugos zonoje prieš darbų pradžią išskviesti tas komunikacijas eksploatuojančių organizacijų atstovus.

Paklojus ir išbandžius trasą, atstatyti esamas dangas.

ELEKTROTECHNIKOS SPRENDINIAI

Pagal pateiktą Užsakovo projektavimo užduotį šiuo projektu elektrotechnikos sprendiniai nenagrinėjami.

SUSISIEKIMO KOMUNIKACIJOS

Esamas privažiavimas prie statinių iš K. Trajecko gatvės.

INFORMACIJA APIE NUMATOMŲ STATYBOS DARBŲ POVEIKĮ APLINKAI, GYVENTOJAMS, KAIMYNNINĖMS TERITORIJOMS

Remiantis Lietuvos Respublikos Statybos įstatymo 6 straipsniu:

1. Atliekant statinio statybinius tyrimus, rengiant statinio projektą, statant statinį, jį naudojant ir prižiūrint, be šio įstatymo, privaloma vadovautis kitais Lietuvos Respublikos įstatymais, teisės aktais ir nustatyta tvarka patvirtintais normatyviniais statinio saugos ir paskirties dokumentais, reglamentuojančiais:

- 1) aplinkos apsaugą ir planuojamos ūkinės veiklos poveikio aplinkai vertinimą;
- 2) saugomų teritorijų, kraštovaizdžio, nekilnojamųjų kultūros paveldo vertybių ir jų teritorijų apsaugą;
- 3) civilinę saugą;
- 4) sveikatos apsaugą ir visuomenės sveikatos priežiūrą;
- 5) darbuotojų saugą ir sveikatą, visuomenės sveikatos saugą;
- 7) potencialiai pavojingų įrenginių priežiūrą;
- 8) statinio priežiūrą;
- 9) asmenų socialinę apsaugą.

2. Statinys turi būti statomas ir pastatytas, o statybos sklypas tvarkomas taip, kad statybos metu ir naudojant pastatytą statinį trečiųjų asmenų gyvenimo ir veiklos sąlygos, kurias jie turėjo iki statybos pradžios, galėtų būti pakeistos tik pagal normatyvinių statybos techninių dokumentų ir normatyvinių statinio saugos ir paskirties dokumentų nuostatas. Šios sąlygos yra:

- 1) galimybė patekti į valstybinės ir vietinės reikšmės kelius ir gatves;
- 2) apsauga nuo keliamo triukšmo, vibracijos, elektros trikdžių ir pavojingos spinduliuotės;
- 3) apsauga nuo oro, vandens, dirvožemio ar Gilesnių žemės sluoksnių taršos; aplinkos apsaugos statinių ir priemonių, jų veiksmingumo išsaugojimas; gamtos ir kultūros vertybių išsaugojimas; vertingų želdinių išsaugojimas; gaisro gesinimo sistemų išsaugojimas;

2018.24-1-PP-BD-BAR	Lapas	Lapų	Laida
	3	4	0

KULTŪROS PAVELDO IŠSAUGOJIMO ZONOS

Nekilnojamas daiktas nėra nekilnojamosios kultūros vertybių teritorijoje (jų apsaugos zonoje).

SAUGOMOS TERITORIJOS

Nekilnojamas daiktas yra saugomojoje teritorijoje – Anykščių regioniniame parke.
Projektiniai sprendiniai Anykščių regioniniam parkui neigiamos įtakos neturės.

HIGIENINĖ SITUACIJA

Sklypo higieninė, sanitarinė situacija normali. Sklype nėra susikaupusių šiukšlių ir aplinkai kenksmingų medžiagų. Sklype ir aplinkinėse teritorijose nėra taršos šaltinių.

SPECIALIOSIOS ŽEMĖS IR MIŠKO NAUDOJIMO SĄLYGOS

LII. Dirvožemio apsauga.

XXXIV. Nacionaliniai ir regioniniai parkai

XXIX Paviršinio vandens telkinių apsaugos zonos ir pakrantės apsaugos juostos

Saugotini želdiniai (medžiai ir krūmai), augantys ne miškų ūkio paskirties žemėje.

XXI. Žemės sklypai, kuriuose įrengtos valstybei priklausančios melioracijos sistemos bei įrenginiai.

VI. Elektros linijų apsaugos zonos

APLINKOS IR STATINIŲ PRITAIKYMAS NEĮGALIESIEMS

Žmonėms su negalia aplinkos pritaikymas projekte nenagrinėjamas.

STATYBOS SKLYPE ESAMŲ PASTATŲ, INŽINERINIŲ TINKLŲ GRIOVIMAS, PERKĖLIMAS AR ATSTATYMAS

Griaunamų pastatų ir inžinerinių tinklų nėra.

PLANUOJAMAS ATLIEKŲ SUSIDARYMAS:

Statybos metu statybinės atliekos tvarkomos LR atliekų tvarkymo įstatymo (VII-787) 31 straipsniu ir Lietuvos Respublikos aplinkos ministro 2006 m. gruodžio 29 d. įsakymu Nr. D1-637 patvirtintų Statybinių atliekų tvarkymo taisyklių.

Statybos proceso metu atliekos rūšiuojamos į:

- netinkamas naudoti vietoje atliekas (betono, keramikos, medienos, metalo gaminių, termoizoliacinių medžiagų ir kt. nedegių medžiagų), išvežamos į nurodytas savivaldybės vietas arba atiduodamos įmonėms užsiimančioms statybinių atliekų tvarkymu.
- Pavojingos asbesto turinčios atliekos atiduodamos įmonėms užsiimančioms statybinių atliekų tvarkymu.
- tinkamas perdirbti atliekas (antrines žaliavas – betono, keramikos, bituminės medžiagos), pristatomas į perdirbimo gamyklas;
- netinkamas naudoti ir perdirbti atliekas (statybinės šiukšlės, kenksmingomis medžiagomis užteršta para ir pakuotė), išvežamos į sąvartyną.

Atliekos, kurios nebuvo iškarto išvežtos iš teritorijos, iki jų išvežimo ar panaudojimo kaupiamos ir saugomos aptvertoje statybos teritorijoje konteineriuose, uždaroje talpose ar tvarkingose krūvose, jei jos neužteršia aplinkos.

Atliekų turėtojas nusprendžia, kaip ir į kurią tvarkymo vietą bus gabenamos atliekos (tai gali atlikti ir specialios įmonės) ir atsako už tvarkingą jų pakrovimą ir pristatymą.

Statytojas, baigęs statybą, statinio pripažinimo tinkamu naudoti komisijai pateikia dokumentus apie netinkamai naudoti atliekų pristatymą.

	Lapas	Lapų	Laida
2018.24-1-PP-BD-BAR	4	4	0



VALSTYBĖS ĮMONĖ REGISTRŲ CENTRAS

Vincu Kudirkos g. 18-3, 03105 Vilnius, tel. (8 5) 2688 262, faks. (8 5) 2688 311, el.p. info@registrucentras.lt

NEKILNOJAMOJO TURTO REGISTRO CENTRINIO DUOMENŲ BANKO IŠRAŠAS

2017-10-05 08:15:04

1. Nekilnojamojo turto registre įregistruotas turtas:

Registro Nr.: 44/519739

Registro tipas: Žemės sklypas

Sudarymo data: 2006-01-04

Anykščių r. sav., Anykščių sen., Niūronių k.

Registro tvarkytojas: Valstybės įmonės Registrų centro Utenos filialas

2. Nekilnojamieji daiktai:

2.1.

Žemės sklypas

Anykščių r. sav., Anykščių sen., Niūronių k.

Pastaba. Adreso objektui adresas nesutelktas

Unikalus daikto numeris: 4400-0764-2468

Žemės sklypo kadastro numeris ir kadastro vietovės

pavadinimas: 3426/0004:304 Elmininkų k.v.

Daikto pagrindinė naudojimo paskirtis: Kita

Žemės sklypo naudojimo būdas: Visuomeninės paskirties teritorijos

Žemės sklypo plotas: 6.9070 ha

Žemės ūkio naudmenų plotas viso: 5.2610 ha

iš jo: pievų ir natūralių ganyklų plotas: 5.2610 ha

Kelių plotas: 0.8464 ha

Kitos žemės plotas: 0.7996 ha

Nusausintos žemės plotas: 6.9070 ha

Matavimų tipas: Žemės sklypas suformuotas atliekant kadastrinius matavimus

Indeksuota žemės sklypo vertė: 6307 Eur

Žemės sklypo vertė: 3942 Eur

Kadastro duomenų nustatymo data: 2004-12-15

3. Daikto priklausiniai iš kito registro: įrašų nėra

4. Nuosavybė:

4.1.

Nuosavybės teisė

Savininkas: LIETUVOS RESPUBLIKA, a.k. 111105555

Daiktas: žemės sklypas Nr. 4400-0764-2468, aprašytas p. 2.1.

Įregistravimo pagrindas: 2005-12-22 Apskritis viršinininko įsakymas Nr. 14-1373

Įrašas galioja: Nuo 2006-01-17

5. Valstybės ir savivaldybių žemės patikėjimo teisė:

5.1.

Valstybinės žemės patikėjimo teisė

Patikėtinis: Nacionalinė žemės tarnyba prie Žemės ūkio ministerijos, a.k. 188704927

Daiktas: žemės sklypas Nr. 4400-0764-2468, aprašytas p. 2.1.

Įregistravimo pagrindas: Žemės įstatymo pakeitimo ir papildymo įstatymas Nr. XI-912, 2010 m. birželio 18 d.

Įrašas galioja: Nuo 2010-07-01

6. Kitos daiktinės teisės: įrašų nėra

7. Juridiniai faktai:

7.1.

Sudaryta panaudos sutartis

Panaudos gavėjas: ANYKŠČIŲ RAJONO SAVIVALDYBĖ, a.k. 111100241

Daiktas: žemės sklypas Nr. 4400-0764-2468, aprašytas p. 2.1.

Įregistravimo pagrindas: 2009-01-23 Panaudos sutartis Nr. 162-5

Plotas: 6.907 ha

Įrašas galioja: Nuo 2009-02-06

Terminas: Nuo 2009-01-23 iki 2041-01-23

8. Žymos: įrašų nėra

9. Specialiosios žemės ir miško naudojimo sąlygos:

9.1.

LII. Dirvožemio apsauga

Daiktas: žemės sklypas Nr. 4400-0764-2468, aprašytas p. 2.1.

Įregistravimo pagrindas: 2006-12-22 Apskritis viršinininko įsakymas Nr. 14-1373

Plotas: 6.907 ha

Įrašas galioja: Nuo 2006-01-17

9.2.

XXXIV. Nacionaliniai ir regioniniai parkai

Daiktas: žemės sklypas Nr. 4400-0764-2468, aprašytas p. 2.1.

Įregistravimo pagrindas: 2006-12-22 Apskritis viršinininko įsakymas Nr. 14-1373

Plotas: 6.907 ha

Įrašas galioja: Nuo 2006-01-17

9.3.

XXIX. Paviršinio vandens telkinų apsaugos zonos ir pakrantės apsaugos juostos

Daiktas: žemės sklypas Nr. 4400-0764-2468, aprašytas p. 2.1.

Įregistravimo pagrindas: 2006-12-22 Apskritis viršinininko įsakymas Nr. 14-1373

Stavinskas
KOPĖJA
TIKRA

- Plotas: 0.0206 ha
Įrašas galioja: Nuo 2006-01-17
- 9.4. **Saugotini medžių ir krūmų želdiniai, augantys ne miško žemėje**
Daiktas: žemės sklypas Nr. 4400-0764-2468, aprašytas p. 2.1.
Įregistravimo pagrindas: 2005-12-22 Apskritis viršinininko įsakymas Nr. 14-1373
Plotas: 0.7996 ha
Įrašas galioja: Nuo 2006-01-17
- 9.5. **XXI. Žemės sklypai, kuriuose įrengtos valstybei priklausančios mello racijos sistemos bei įrenginiai**
Daiktas: žemės sklypas Nr. 4400-0764-2468, aprašytas p. 2.1.
Įregistravimo pagrindas: 2005-12-22 Apskritis viršinininko įsakymas Nr. 14-1373
Plotas: 6.907 ha
Įrašas galioja: Nuo 2006-01-17
- 9.6. **VI. Elektros linijų apsaugos zonos**
Daiktas: žemės sklypas Nr. 4400-0764-2468, aprašytas p. 2.1.
Įregistravimo pagrindas: 2005-12-22 Apskritis viršinininko įsakymas Nr. 14-1373
Plotas: 0.1628 ha
Įrašas galioja: Nuo 2006-01-17

10. Daikto registravimas ir kadastro žymos: įrašų nėra

11. Registro pastabos ir nuorodos: įrašų nėra

12. Kita informacija: įrašų nėra

13. Informacija apie duomenų sandoriui tikslinimą: įrašų nėra

2017-10-05 08:15:04

Dokumentą atspausdino

ALVYTA VITKIENĖ



ŽEMĖS SKLYPO PLANAS M 1:2000
Sklypo plotas 69070 m²

- 27 -

Kadastro:	vieta	Elmininkų	blokas	sklypas
Žemės sklypo kadastro Nr. 3 4 2 1 6 0 0 0 4 0 3 0 4				

Gatvės namo Nr.	
Maimas (miestas)	Niuronų
Seniūnija	
Miestas (rajonas)	Anykščių
Apskritys	Utenos

Greimybė	Greitimo žemės sklypo kadastro Nr.	Pastabas
1-2		Kelias į Anykščius
2-3,9-14		Pravažiavimas
3-4,6-9		Valstybinės žemės fondas
4-7	3426/4, 204	
7-8	3426/4, 206	
14-17	3426/4, 206	
17-18	3426/4, 204	
18-1		Grįžtys

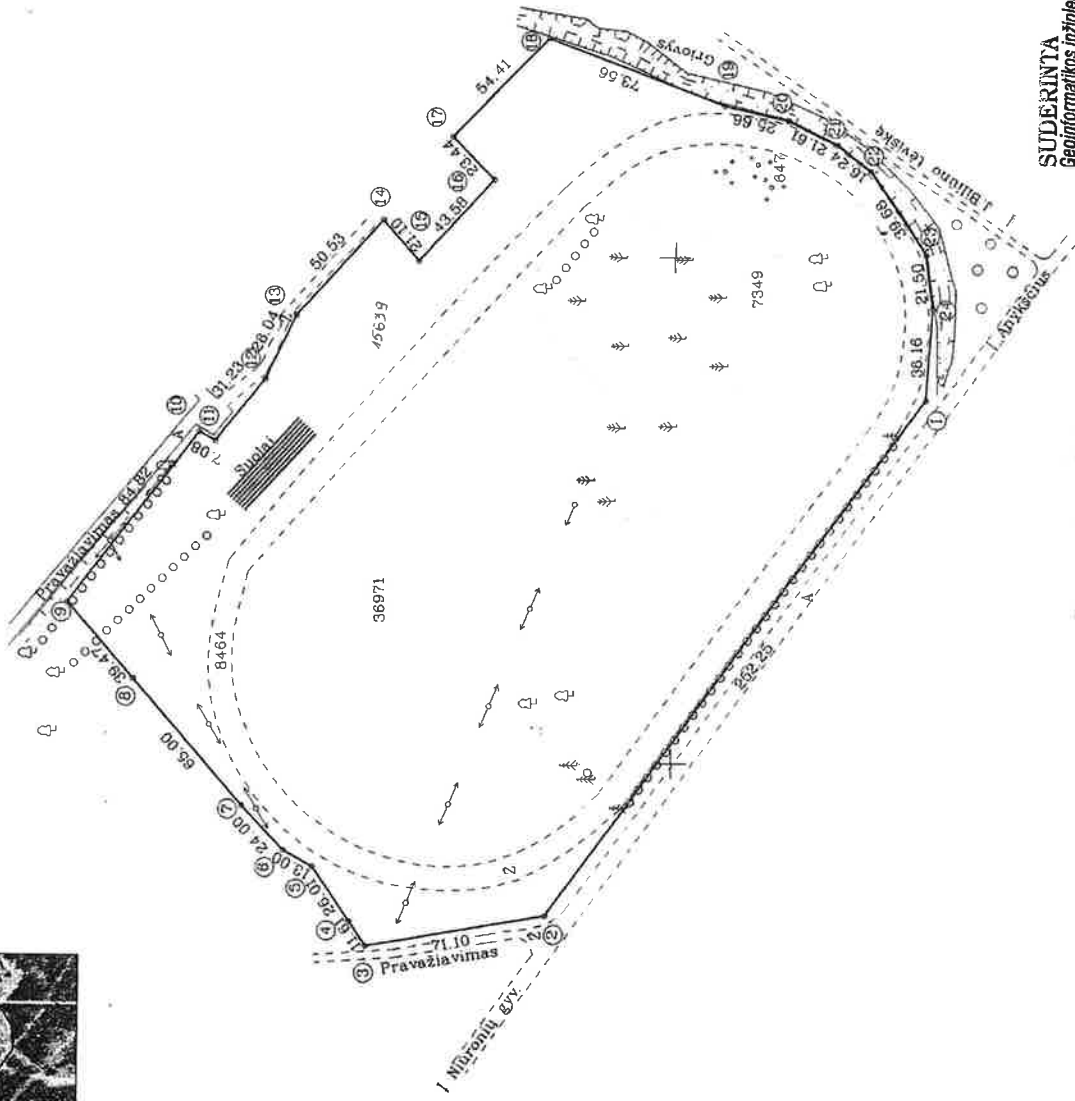
Neudojamas plotas			
Privatų		Valstybinė	
atskirai	bendrai	atskirai	bendrai
ind. m ²	ind. m ²	ind. m ²	ind. m ²
		69070	

Su pažėnklinomis viešovė žemės sklypo ribomis, aprašytais 2004 m. 12 mėn. 15 d. žemės sklypo apžėnklinimo-paražėnklinimo akte, ir nuolatų plotu sulinku: žemės savininkas (naudotojas): Mokyklos direktorius Ramūnas ZLATKUS (data)

Utenos apskrities viršininko administracijos žemės tvarkymo skyriaus miesto (rajono) žemėtvarkos skyrius
Patikrinęs: Daigijus Petrauskas (vardas, pavardė)
Sudėmęs: (vardas, pavardė)

KORPORACIJA MATTINKAI
LICENCIJA NR. 99C-190

PARAŠO PAVARDE: Jolita Šapollienė
PILNETINIS AKTAS: 04.12.15
PILNETINIS AKTAS: 04.12.15



SUDERINTA Geoinformatikos inžinierė
Jolita Šapollienė
2005 m. 02 09

6159800

6

06

+

2005 m. 02 09

Šlaitre LAKAUSKIS



VALSTYBĖS ĮMONĖ REGISTRŲ CENTRAS

Vinco Kudirkos g. 18-3, 03105 Vilnius, tel. (8 5) 2688 262, faks. (8 5) 2688 311, el.p. info@registrucentras.lt

NEKILNOJAMOJO TURTO REGISTRO CENTRINIO DUOMENŲ BANKO IŠRAŠAS

2017-10-05 08:24:50

1. Nekilnojamojo turto registre įregistruotas turtas:

Registro Nr.: 44/443088
Registro tipas: Statiniai
Sudarymo data: 2005-08-05
Anykščių r. sav., Anykščių sen., Niūronių k.
Registro tvarkytojas: Valstybės įmonės Registrų centro Utenos filialas

2. Nekilnojamieji daiktai:

2.1. Kiti inžineriniai statiniai - Hipodromas
Anykščių r. sav., Anykščių sen., Niūronių k.
Aprašymas / pastabos: 853 m ilgio bėgimo takas
Unikalus daikto numeris: 4400-0653-5473
Daikto pagrindinė naudojimo paskirtis: Sporto
Pažymėjimas plane: b
Statybos pabaigos metai: 2005
Baigtumo procentas: 100 %
Atkūrimo sąnaudos (statybos vertė): 41416 Eur
Fizinio nusidėvėjimo procentas: 70 %
Atkuriamoji vertė: 12454 Eur
Vidutinė rinkos vertė: 3099 Eur
Vidutinės rinkos vertės nustatymo data: 2005-08-05
Kadastro duomenų nustatymo data: 2005-08-05

3. Daikto priklausiniai iš kito registro: įrašų nėra**4. Nuosavybė:**

4.1. Nuosavybės teisė
Savininkas: ANYKŠČIŲ RAJONO SAVIVALDYBĖ, a.k. 111100241
Daiktas: kiti statiniai Nr. 4400-0653-5473, aprašyti p. 2.1.
Įregistravimo pagrindas: 2006-04-14 Lietuvos Respublikos Vyriausybės nutarimas Nr. 372
2006-04-26 Priėmimo - perdavimo aktas Nr. 67/12
Įrašas galioja: Nuo 2006-06-02

5. Valstybės ir savivaldybių žemės patikėjimo teisė: įrašų nėra**6. Kitos daiktinės teisės : įrašų nėra****7. Juridiniai faktai: įrašų nėra****8. Žymos: įrašų nėra****9. Specialiosios žemės ir miško naudojimo sąlygos: įrašų nėra****10. Daikto registravimas ir kadastro žymos: įrašų nėra****11. Registro pastabos ir nuorodos: įrašų nėra****12. Kita informacija:**

Archyvinės bylos Nr.: 34/13127

13. Informacija apie duomenų sandoriui tikslinimą: įrašų nėra

2017-10-05 08:24:50

Dokumentą atspausdino

ALVYTA VITKIENĖ

Šiaurės
KOPĖJA
TIKRA



Valstybės įmonės Registrų centro

Lic. Nr. 23G-486, išd. 2002-12-18

NEKILNOJAMOJO TURTO OBJEKTO KADASTRINIŲ MATAVIMŲ BYLA

1 TOMAS

Nekilnojamojo turto objektas: Inžinerinis įrenginys

Žemės sklypo kadastrinis Nr.:

Bylos Nr.: 34/13127

Registro Nr.: 44/443088

Adresas: Anykščių r. sav. Anykščių sen. Niūronių k.

Lapų skaičius: 3

SUDERINTA

(pareiškios) *sta. duomenų tvarkytoja*
priv. as. vertėja

(parabasa) *sta. Sodiene*

(vardas pavardė)

(data) *2007-09-18*



Bylos Nr. 34/13127
Registro Nr. 44/443088
Tomo Nr. 1

Kopija
2005 m. rugpjūtis 17 d.
Puslapis 1 (iš viso 1)

BYLOS TOMO VIDAUS APYRAŠAS

Eil. Nr.	Dokumento pavadinimas	Dokumento		Lapų sk.	Bylos lapų numeriai	Pastabos
		Nr.	data			
1	Statinių išdėstymo planas		2005.08.17	1	1 - 1	
2	Kitų statinių kadastro duomenų forma 1C		2005.08.17	1	2 - 2	
3	Kitų statinių įkainojimo forma 2C		2005.08.17	1	3 - 3	

Vidaus apyrašo trys lapai . (3)

Matininkė

(pareigos)

Remeikis

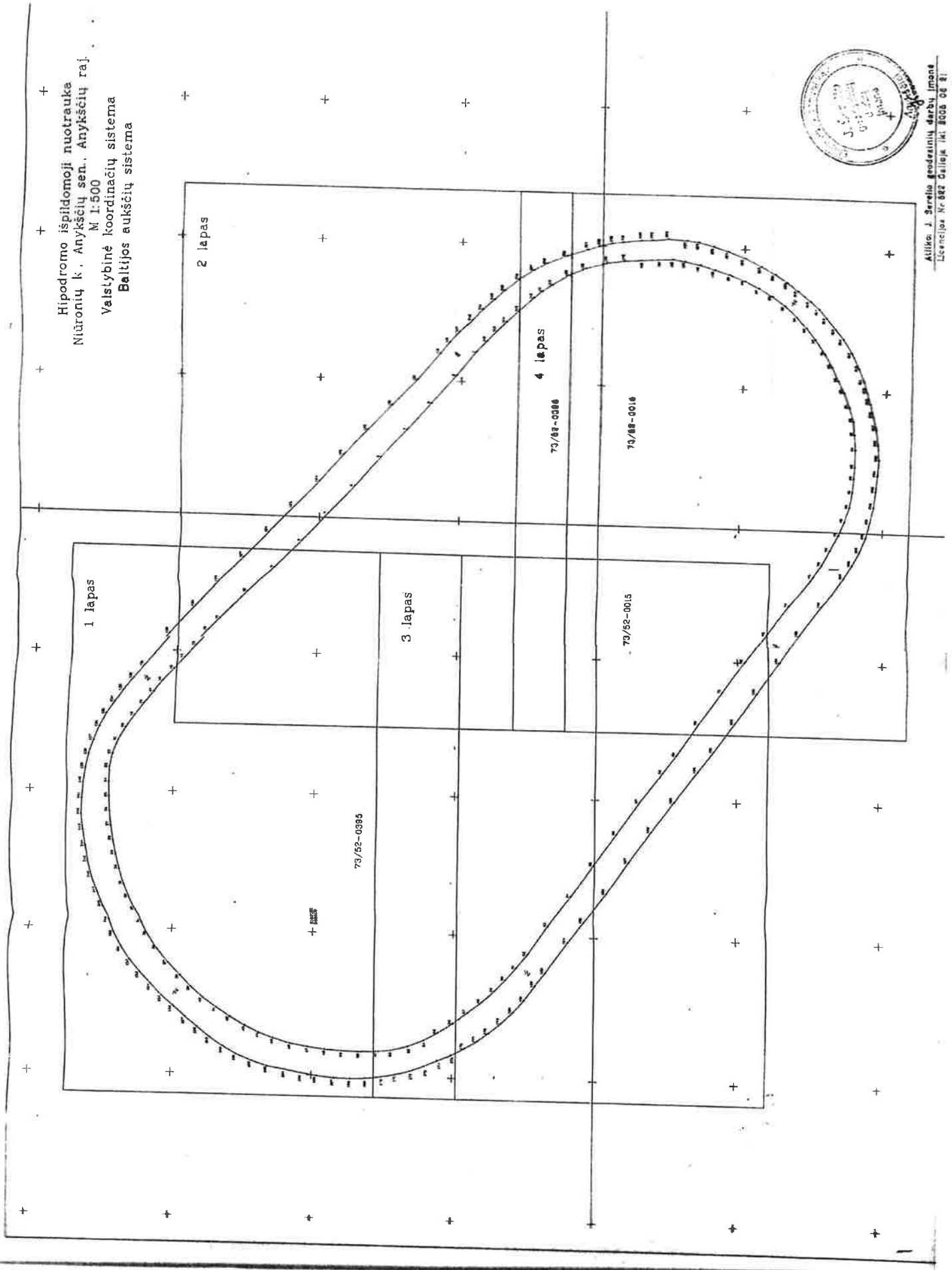
(parašas)

J.Remeikis

(v.pavardė)

(data)

Hipodromo išpildomoji nuotrauka
Niūronių k. Anykščių sen., Anykščių raj.
M 1:500
Valstybinė koordinacių sistema
Baltijos aukščių sistema



Atliks: J. Brelis geodezinių darbų imane
Licencijos Nr. 582 Galioja iki 2008 08 31

Inžinerinių statinių ir jų dalių kadastro duomenys

Adresas: Anvkščių r. sav. Anvkščių sen. Niūroniu k.

Paskirtis: Sporto

Pavadinimas: Hipodromas

Unikalus Nr.: 4400-0653-5473

Kadastro duomenys užfiksuoti 2005 m. rugpjūčio 5 d.

Atskaitos taškai	b			
Pavadinimas	Bėgimo takas			
Statybos pr./pb. metai	1985-1985			
Rekonstr. pr./pb. metai	-	Baigtumas	100	
Sudėtinių dalių:		Plotas m ²	7752	Rodiklio pavadinimas Reikšmė
Zymėjimas	b			Ilgis 853,00
Pavadinimas	Bėgimo takas			Medžiaga Smėlis
Statybos metai	1985	Baigtumas	100	Plotas 7752,00
Ilgis m	853			Plotis 9,08

Parangė Matininkė

J. Remeikis

(pareigos, parašas, v. pavardė, data)

Tikrinio



(pareigos, parašas, v. pavardė, data)

Sodiana

2005-08-18

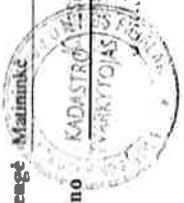
Atļaušanas nosaukums ir ja daļiņa pabeigšanas (pabeigšanas) darbi

Stāvības kāpinos indeksos

Veiksmes nosaukums	Īpašuma numurs	Parafināmas	Kamēr- tāms vert. mēl. koef.	Ka- bys balas	Māstāvīmo vīcetas	Kirbīs	Ka- paysas ir kērtē	Vīdēnē- vīcetas vērtē po īndēks- vīmo L1	Athāris- mo kērtē (stāvības vērtē) L1	Nū- dēvī- mas %	Athāris- mojī vērtē L1	Vīcētā pā- tā- ko- ēfī- cēns	Vīdēnē rīnkas vērtē
2005-08-05		Hipodromas							143000		43000		10700
2005-08-05	1	Bēgimo laikas	5,0		Ilgās m	853,00	2004,3,1,8	168	143000	70	43000	0,25	10700

Pareģē Matīnīcē *R. Rēķis* J. Rencīkīs
(parēģos, parāšas, v. pavartē, dat)

Tīkrīno KADASTRO ĪPAŠĪBĀMĀS REĢISTRĀCIJAS
Mērkītojas (parēģos, parāšas, v. pavartē, dat)
Societē



2005-08-18

**SPORTO PASKIRTIES INŽINERINIO STATINIO (HIPODROMO)
REKONSTRAVIMAS ĮRENGIANT ŽIRGINIO SPORTO KONKŪRŲ AIKŠTĘ**

PROJEKTAVIMO TECHNINĖ UŽDUOTIS

I. BENDRA INFORMACIJA

1. Projekto pavadinimas: Sporto paskirties inžinerinio statinio (hipodromo) rekonstrukcija įrengiant žirginio sporto konkūrų aikštę.
2. Objekto vieta: Niūronių k., Anykščių sen., Anykščių rajonas.
3. Projekto užsakovas: Anykščių rajono savivaldybės administracija
4. Projekto rengimo etapas: Techninis – darbo projektas
5. Statybos rūšis: Nauja statyba
6. Statinio paskirtis: Sporto paskirties inžinerinių statinių (hipodromų)
7. Statinio kategorija: nesudėtingas II grupės
8. Statinio projekto ekspertizė: Atlieka užsakovas
9. Statybos rangovo parinkimo būdas: viešojo pirkimo būdu
10. Lėšų pobūdis: valstybės ir savivaldybės biudžetų lėšos.
- 11. Projekto dokumentų rengimo eiliškumas (atlieka Projekto rengėjas):**
 - 11.1. Statybinių (geologinių) tyrinėjimų atlikimas (esant būtinumui);
 - 11.2. Topografinė nuotrauka;
 - 11.3. Techninio – darbo projekto parengimas;
 - 11.4. Techninio – darbo projekto pateikimas ekspertizei;
 - 11.5. Techninio - darbo projekto taisymas pagal ekspertų išvadas;
 - 11.6. Techninio – darbo projekto talpinimas į informacinę sistemą Info statyba ir jo derinimas su technines sąlygas išdavusiomis ir kitomis derininančiomis institucijomis;
 - 11.7. Statybą leidžiančio dokumento gavimas;
 - 11.8. Nekilnojamojo turto registre duomenų patikslinimas.
- 12. Įstatymai ir normatyviniai dokumentai, kurių privalu laikytis statant statinį:**
 - 12.1. Lietuvos Respublikos statybos įstatymas
 - 12.2. STR 1.05.01:2017 „Statybą leidžiantys dokumentai. statybos užbaigimas. statybos sustabdymas. savavališkos statybos padarinių šalinimas. statybos pagal neteisėtai išduotą statybą leidžiantį dokumentą padarinių šalinimas“.
 - 12.3. STR 1.06.01:2016 „Statybos darbai. statinio statybos priežiūra“
 - 12.4. STR 1.04.04:2017 „Statinio projektavimas, projekto ekspertizė“
 - 12.5. Statybos darbų eiga (nuo statybos pradžios iki statinio pripažinimo tinkamu naudoti aprašoma statybos darbų žurnale. Į žurnalą taip pat įrašomi visų statybos priežiūros dalyvių atliktų patikrinimų rezultatai ir reikalavimai. Statybos darbų žurnalo pavyzdį ir žurnalo pildymo tvarką nustato Vyriausybės įgaliota institucija.

II. PROJEKTUOJAMŲ STATINIŲ SĄRAŠAS

13. Parengti sporto paskirties inžinerinio statinio (hipodromo) rekonstrukcijos įrengiant žirginio sporto konkūrų aikštę techninį darbo projektą. Rengiant techninį darbo projektą vadovautis UAB „Joniškio projektas“ parengtu „Sporto paskirties inžinerinių statinių (hipodromų) Sodų g. 1 Ziniūnų k., Joniškio sen., Joniškio r. sav. statybos projektu (toliau Projektas) ir pritaikyti jį įrengimo vietai.

14. Hipodromo žirginio sporto konkūrų aikštės įrengimui numatoma pastatyti dvi jodinėjimo žirgais aikšteles – pagrindinę pusapvalę konkūrų aikštelę (5 600 m²) ir apšilimo aikštelę (900 m²), pakeisti esamos aikštelės dangą. Įrengiant aikštelės pagrindus atlikti Projekto pakeitimus:

14.1. Įvertinti vietovės profilį, nustatyti būsimos aikštelės aukštį (drenažo įrengimui);

14.2. Atlikti visus būtinius žemės darbus aikštelės įrengimui, nukasti ir išvežti gruntą į Užsakovo numatytą vietą; buldozeriais išlyginti nukastą gruntą; suformuoti nuolydį drenažo sistemai.

14.3. Pristatyti ir įrengti aplink treniruočių ir pagrindinę aikštelę ne mažiau 8 cm storio guminius bordiūrus ant betono pamato, bordiūrai turi būti 20 cm virš aikštės grunto pagrindo;

14.4. Pristatyti ir įrengti drenažo sausintuvus su vandens nuvedimu;

14.5. Pristatyti ir įrengti pagrindinės ir treniruočių aikščių įrengimo vietose (bendras plotas 6 500 m²) grunto pagrindus;

15 cm skaldos (0,56) arba atitinkamo VANDENIUI LAIDŽIŲ mineralinių medžiagų pagrindo mišinio su žvyro skalda sluoksnį;

10 cm smėlio sluoksnį ir jį sutankinti.

14.6. Pristatyti ir įrengti (PET) GEOTINKLĄ, kurio maksimalus stipris tempiant ne mažesnis 40 kN/m.

14.7. Pristatyti ir užpildyti pagrindinės ir treniruočių aikščių įrengimo vietose (bendras plotas 6 500 m²) 15 cm kvarcinio smėlio neplautų atsijų sumaišytų su hipodromams skirta GEOTEKSTILĖS medžiaga.

III. NURODYMAI IR REIKALAVIMAI PROJEKTO IR STATYBOS DOKUMENTŲ PARENGIMUI

15. Pagal normatyvinius statybos techniniais dokumentais nustatytus sudėtingumo požymius bei techninius parametrus projektuojamas objektas nepriskiriamas sudėtingų technologijų ypatingų statinių kategorijai.

16. Techninio darbo projekto sudėtį ir detalumą nustato reglamentai ir standartai.

17. Techninio darbo projekto bendriesiems statybos darbams apimtis ir detalumas turi būti pakankami, kad pagal jų sprendimus būtų galima pagaminti statybos gaminius ir dirbinius, atlikti statybos darbus, pastatyti ir naudoti statinius.

18. Projekto techninėse specifikacijose nurodyti konkrečius reikalavimus statybos produktams (gaminiam ir medžiagoms), statybos ir montavimo darbams ir darbų kokybei, nenurodant konkrečių gamintojų, numatyti kokybės kontrolei leistinus nuokrypius (jų įvertinimo metodus ir rodiklius).

19. Projektuotojas techninį darbo projektą rengia vadovaudamasis parengtais ir patvirtintais teritorijų planavimo dokumentais – Anykščių regioninio parko tvarkymo planu; Anykščių rajono savivaldybės bendruoju planu.

20. Visus projektinius pasiūlymus ir sprendinius projektuotojas turi suderinti su Užsakovu Anykščių rajono savivaldybės administracijos Architektūros ir urbanistikos ir Statybos skyriais. Derinimai turi būti iforminami raštu, pasirašant ant projektinių sprendinių pagrindinių brėžinių arba rašto forma.

21. Techninį darbo projektą turi sudaryti šie dokumentai: Bendroji dalis; Sklypo sutvarkymo (sklypo plano) dali (SP); Konstrukcijų dali (SK); Brėžiniai; **Detali sąmata.**

22. Visi dokumentai rengiami lietuvių kalba.

23. **Projekto egzempliorių skaičius:** Statytojui (užsakovui) atiduodami 4 (keturi) egzemplioriai nustatyta tvarka parengtos popierinės projektinės dokumentacijos ir 2 (du) egzemplioriai skaitmenine forma (kompaktiniame diske) kur tekstiniai dokumentai ir brėžiniai išpildomi pdf ir dwg formatais.

24. **Projektavimo paslaugų terminai:** Projektavimo pradžia: projektavimo darbų rangos sutarties įsigaliojimo diena arba kita diena, nurodyta projektavimo paslaugų sutartyje; Projektavimo darbų trukmė iki 2 mėn.

IV. TECHNINĖ UŽDUOTIS STATYBOS DARBAMS

25. Statybos metu, paaiškėjus projekto klaidoms, neatitikimams, rangovas **savo sąskaita**, nedelsiant pataiso klaidas ir pašalina trūkumus, parengia trūkstamą dokumentaciją, darbų kiekių žiniaraščius, atlieka sąmatinius skaičiavimus, gauna suderinimus, prisijungimo sąlygas ir įformina pakeitimus galiojančių teisės aktų nustatyta tvarka.

26. **Sutarties galiojimo trukmė:** Sutartis įsigalioja nuo jos pasirašymo dienos ir galioja 12 mėnesių. Sutarties pratęsimo *galimybė nenumatoma*.

27. **Statybos darbų trukmė:** Rangovas iki 2018 m. gruodžio 1 d. turi atlikti šiuos statybos darbus:

27.1. nuo pagrindinės ir treniruočių aikščių (bendras plotas 6500 m²) įrengimo vietos nukasti ir savivarčiais išvežti gruntą į Užsakovo nurodytą vietą; buldozeriais išlyginti nukastą gruntą; **SUFORMUOTI NUOLYDĮ DRENAŽO SISTEMAI.**

27.2. pagrindinės ir treniruočių aikščių įrengimo vietoje (bendras plotas 6500 m²) įrengti grunto pagrindus;

27.3. įrengti drenazo sausintuvus su vandens nuvedimu;


27.4. aplink treniruočių ir pagrindinę aikštę įrengti **ne mažiau 8 cm storio guminius bordiūrus ant betono pamato; bordiūrai turi būti iškilę 20 cm.**


28. Likusius statybos darbus Rangovas privalo įrengti iki sutarties termino pabaigos, bet ne vėliau kaip iki 2019 m. gegužės mėn. 15 d.

Investicijų ir projektų
valdymo skyriaus
vedėja
Vilma Vilkickaitė



Viešųjų pirkimų ir turto skyriaus
vyriausiasis specialistas
Algirdas Balaišis





Topografinė žemės ūkio skyriaus vyriausiasis specialistas Audronius Juodis

2018-09-27
Mr. DR-18-195

Topografinė nuotrauka 2018-09-27
PRITARTA (3 lapai)

SUDERINTA:

AB Energijos skirstymo operatorius

2018-09-27
mėn. 27 d.

ekspertizės ir urbanistikos skyriaus specialistas Gediminas Vaitiūnas

Romas Jiršovas
Inžinierius 3 laipsnis

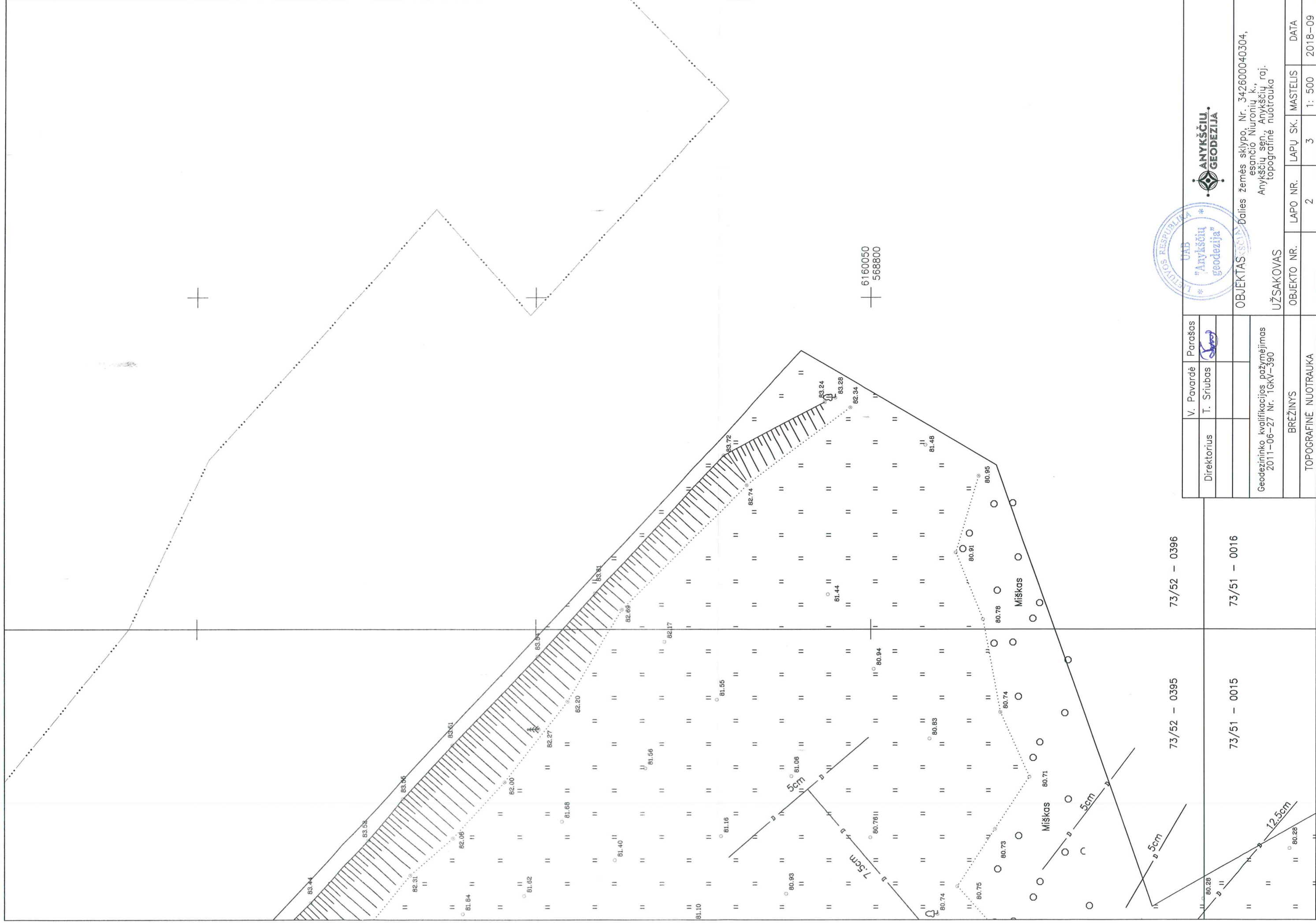
Genė Baranovė
inžinierė 2 laipsnis

2018-09-28



73/52 - 0395
73/51 - 0015

Direktorius	V. Pavardė	Parašas			
	T. Sriubos				
Geodezininko kvalifikacijos pažymėjimas 2011-06-27 Nr. 1GKV-390	OBJEKTAS	Dalies žemės sklypo, Nr. 342600040304, esančio Niuronų k., Anykščių sen., Anykščių raj. topografinė nuotrauka			
	UŽSAKOVAS				
BREŽINYS	OBJEKTO NR.	LAPŲ NR.	LAPŲ SK.	MASTELIS	DATA
TOPOGRAFINĖ NUOTRAUKA		1	3	1: 500	2018-09



Direktorius	V. Pavardė	Parašas
	T. Sriubos	<i>[Signature]</i>
Geodezininko kvalifikacijos pažymėjimas 2011-06-27 Nr. 1GKV-390		
OBJEKTAS: Dalis žemės sklypo, Nr. 342600040304, esančio Niuronų k., Anykščių senj. Anykščių raj. topografinė nuotrauka		
UŽSAKOVAS		
OBJEKTO NR.	LAPŲ NR.	LAPŲ SK.
BREŽINYS	2	3
TOPOGRAFINĖ NUOTRAUKA		
1: 500		
DATA		
2018-09		

73/52 – 0396

73/51 – 0016

73/52 – 0395

73/51 – 0015

6160050
568800

MIŠKAS

MIŠKAS

MIŠKAS

7.5cm

5cm

5cm

5cm

12.5cm

MIŠKAS

MIŠKAS

MIŠKAS

MIŠKAS

MIŠKAS

MIŠKAS

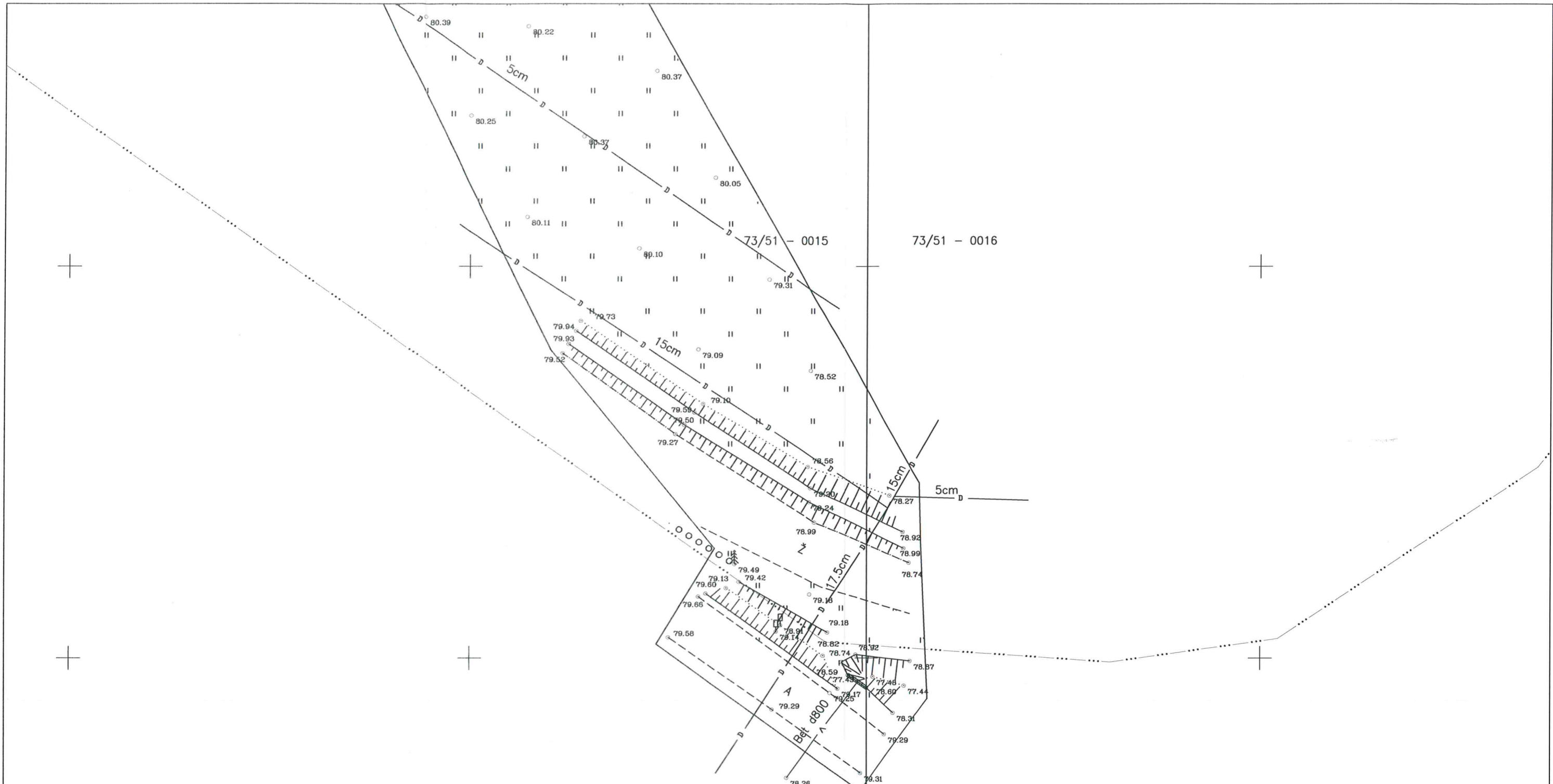
MIŠKAS

MIŠKAS

MIŠKAS

MIŠKAS

MIŠKAS



Žemės ūkio skyriaus
vyriausiasis specialistas
Audronius Juodis



	V. Pavardė	Parašas					
Direktorius	T. Sriubas						
Geodezininko kvalifikacijos pažymėjimas 2011-06-27 Nr. 1GKV-390			OBJEKTAS Dalies žemės sklypo, Nr. 342600040304, esančio Niuronių k., Anykščių sen., Anykščių raj. topografinė nuotrauka				
BRĖŽINYS			UŽSAKOVAS				
TOPOGRAFINĖ NUOTRAUKA			OBJEKTO NR.	LAPŲ NR.	LAPŲ SK.	MASTELIS	DATA
				3	3	1: 500	2018-09

6159850
568650

Signature valid

Dokumentą elektroniniu parašu
pasirašė REGINA ŠIURPIENĖ
Data: 2017-01-20 16:23:50



REGISTRŲ CENTRAS

VALSTYBĖS ĮMONĖ REGISTRŲ CENTRAS

Vinco Kudirkos g. 18-3, 03105 Vilnius, tel. (8 5) 2688 262, faks. (8 5) 2688 311, el.p. info@registrucentras.lt

LIETUVOS RESPUBLIKOS JURIDINIŲ ASMENŲ REGISTRO
ELEKTRONINIS SERTIFIKUOTAS IŠRAŠAS

2017-01-20 16:23:04

PRIEIGOS RAKTAS: 00-2219404-438364

Šiuo prieigos raktu gautas išrašas yra oficialus dokumentas. Tretieji asmenys, gavę iš juridinio asmens, filialo ar atstovybės galiojantį prieigos raktą, negali reikalauti pateikti spausdinto popieriuje registro išrašo, kadangi saugiu elektroniniu parašu pasirašytas dokumentas, turi tokią pat teisinę galią kaip ir rašytinis dokumentas.

1. Juridinių asmenų registre įregistruota:

Pavadinimas: **IĮ "Joniškio projektuotojai"**
Kodas: **148522176**
Buvęs kodas: **4852217**
Teisinė forma: **Individuali įmonė**
Teisinis statusas: **Teisinis statusas neįregistruotas**
Buveinės adresas: **Panevėžio m. sav. Panevėžio m. Geležinkelio g. 18**
Įregistravimo data: **2003-07-08**
Versija: **9 (2017-01-16)**
Duomenų būklė: **Pilnai sutvarkyti duomenys**
Registro tvarkytojas: **Valstybės įmonės Registrų centro Panevėžio filialas**

2. Filialai, atstovybės registruoti Lietuvoje: įrašų nėra

3. Kapitalas ir akcijos: įrašų nėra

4. Veiklos tikslai ir rūšys:

Tikslai: **gyvenamųjų ir negyvenamųjų pastatų, susisiekimo komunikacijų, inžinerinių tinklų, kitų inžinerinių statinių projektavimas, statyba ir statybos techninė priežiūra, geodezinė veikla, teritorijų planavimas. Įmonė gali užsiimti bet kokia kita veikla, kuri neprieštarauja Lietuvos Respublikos teisės aktams**

5. Organai:

5.1.

Vadovas
Registruota: **Nuo 2011-01-17**

5.1.1.

Asmuo: **LAIMA MARCIKONIENĖ, [redacted]** direktorė
Paskyrimo (išrinkimo) data **2011-01-06**
Registruota: **Nuo 2011-01-17**
Joniškio r. sav. Joniškio m. Miesto a. 5A-7

6. Dalyviai:

6.1.

Savininkas
Registruota: **Nuo 2003-07-08**

6.1.1.

Asmuo: **LAIMA MARCIKONIENĖ, a.k. [redacted]**
Registruota: **Nuo 2003-07-08**
Joniškio r. sav. Joniškio m. Miesto a. 5A-7

7. Taisyklė, pagal kurią asmenys veikia juridinio asmens vardu:

7.1.

Registruota: **Vienasmenis atstovavimas**
Aprašymas: **Nuo 2011-01-17**
Juridinio asmens vardu veikia vadovas

8. Licencijuojama veikla: įrašų nėra

9. Kiti duomenys:

Finansinių metų pradžia: **01-01**
Finansinių metų pabaiga: **12-31**

10. Žymos: įrašų nėra

11. Bankrotas: įrašų nėra

12. Veiklos apribojimai: įrašų nėra

13. Steigimo dokumentai:

13.1

Nuostatai
Dokumento data: **2017-01-11**
Įregistruotas: **2017-01-16**

14. Kita informacija: įrašų nėra

15. Kontaktinė informacija:

Mobilusis telefonas: **861111613**
Elektroninio pašto adresas: **Imarcikoniene@gmail.com**

2017-01-20 16:23:04

Išrašas tikras, turi prima facie galią

Dokumentą paruošė:

Panevėžio filialo Juridinių asmenų registravimo
skyriaus

vedėja

REGINA ŠIŪŠIENĖ

**IĮ „JONIŠKIO PROJEKTUOTOJAI“
DIREKTORĖ**

**ĮSAKYMAS
DĖL STATINIO PROJEKTO VADOVO SKYRIMO**

2018 m. rugsėjo 18 d. Nr. 18/09/2018
Joniškis

S k i r i u projekto „Sporto paskirties statinio Niūronių k., Anykščių sen., Anykščių r. sav.,
statybos projektas.“ statinio projekto vadovu Laimą Marcikonienę (kvalifikacijos atestatas Nr. 24552).

Direktorė



Laima Marcikonienė



STATYBOS PRODUKCIJOS
SERTIFIKAVIMO CENTRAS

Valstybės įmonė Statybos produkcijos sertifikavimo centras, įmonės kodas 110068926, Linkmenų g. 28, LT-08217 Vilnius

KVALIFIKACIJOS ATESTATAS

Nr.24552

Valentinas Marcikonis



Suteikta teisė eiti ypatingojo statinio projekto vadovo, ypatingojo statinio projekto vykdymo priežiūros vadovo ir ypatingojo statinio statybos techninės priežiūros vadovo pareigas.

Statiniai: gyvenamieji ir negyvenamieji pastatai, taip pat minėti statiniai, esantys kultūros paveldo objekto teritorijoje, jo apsaugos zonoje, kultūros paveldo vietovėje.



Direktorius

Valdemaras Gauronskis

19477

Išduotas 2018 m. sausio 29 d.

Pirmą kartą išduotas 2009 m. balandžio 28 d.

Kvalifikacijos atestatų registras skelbiamas www.spssc.lt



STATYBOS PRODUKCIJOS
SERTIFIKAVIMO CENTRAS

Valstybės įmonė Statybos produkcijos sertifikavimo centras, įmonės kodas 110068926, Linkmenų g. 28, LT-08217 Vilnius

KVALIFIKACIJOS ATESTATAS

Nr.33315

Valentinas Marcikonis



Suteikta teisė eiti ypatingo statinio projekto dalies vadovo ir ypatingo statinio projekto dalies vykdymo priežiūros vadovo pareigas.

Statiniai: gyvenamieji ir negyvenamieji pastatai.
Projekto dalis: sklypo sutvarkymo (sklypo plano).

L. e. p. direktorius



Edmundas Endriukaitis

10846

Išduotas 2014 m. rugpjūčio 5 d.

Pirmą kartą išduotas 2014 m. rugpjūčio 5 d.

Kvalifikacijos atestatų registras skelbiamas www.spsc.lt

Statinio projektuotojo civilinės atsakomybės privalomojo draudimo liudijimas



Serijs PPCA Nr. 00001907

Kodas 1d85213b648dc3a314128ed32a6acdel

Polisas (liudijimas) turi visus reikalaujamus rekvizitus ir yra laikomas PVM sąskaita faktūra.

Neapmokestinama PVM pagal LR PVM įstatymo 27 straipsnio nuostatas (Direktyvos 2006/112/EB nuostata).

Draudikas: „If P&C Insurance AS“ (registracijos Nr. 10100168, Lõdtsa 8A, Talinas, Estijos Respublika. Duomenys apie bendrovę kaupiami ir saugomi Harju apskrities teismo registru skyriuje), veikianti per „If P&C Insurance AS“ filialą (kodas 302279548, PVM kodas LT100005135013, užsienio juridinio asmens mokesčių mokėtojo kodas 2900764563, Žalgirio g. 88, LT-09303 Vilnius. Duomenys apie filialą kaupiami ir saugomi Lietuvos Respublikos Juridinių asmenų registre)

Draudėjas: JONIŠKIO PROJEKTUOTOJAI, IĮ, GELEŽINKELIO G. 18, Panevėžys, tel. -, el. paštas -, juridinio asmens kodas 148522176, PVM kodas -

Draudimo objektas: Civilinė atsakomybė profesinių paslaugų užsakovui, tretiesiems asmenims

Draudėjo veikla: Statinių projektavimas

Sutartis galioja: Nuo 2017-11-17 iki 2018-11-16 (imtinai)

Draudimo galiojimo teritorija: Lietuva

Draudimo suma (vienam draudimui): 289.600,00 EUR

Draudimo suma (visam draudimo sutarties galiojimo laikotarpiui): 289.600,00 EUR

Franšizė: 2.900,00 EUR

Draudimo rūšis: Statinio projektuotojo CA privalomasis draudimas

Draudimo grupė: Bendrosios civilinės atsakomybės draudimas

Draudimo sutarties dalys: Statinio projektuotojo civilinės atsakomybės privalomojo draudimo taisyklės, patvirtintos Lietuvos banko valdybos 2012 m. spalio 23 d. nutarimu Nr. 03-225 (Valstybės žinios, 2012-11-06, Nr. 128-6459)
Šis draudimo liudijimas

Draudimo įmoka: 380,00 EUR mokama iki 2017-11-27

Mokėti: Danske Bank A/S Lietuvos filialas, b.k. 74000, a.s. LT38740000022223620
SEB bankas, AB, b.k. 70440, a.s. LT477044060001401775
Luminor Bank, AB, b.k. 21400, a.s. LT312140030001315282

Papildomos sąlygos ir informacija: Draudimo sutartis sudaryta tarpininkaujant Rizikos cesija, UADBB

1. Statinio projektuotojo civilinė atsakomybė draudžiama pagal statinio projektavimo darbų mastą per metus;
2. Pagal statinio projektuotojo civilinės atsakomybės privalomojo draudimo taisyklių 11 punktą šalių nustatytas laikotarpis yra 5 (penki) metai;
3. Draudimo įmoka apskaičiuota esant planuojamoms 20 000 € pajamoms iš statinių projektavimo veiklos, kuri privalo būti apdrausta pagal galiojančius LR įstatymus, per šios draudimo sutarties galiojimo laikotarpį. Jei faktinės Draudėjo pajamos pasibaigus draudimo laikotarpiui viršys prieš sudarant sutartį nurodytas planuojamas pajamas (20 000 €), draudimo įmoka bus perskaičiuojama ir papildoma įmoka bus apskaičiuota remiantis draudimo liudijime numatytu draudimo tarifu (1,898 %) pagal faktines pajamas. Nurodyta draudimo įmoka (380 €) yra minimali;
4. Pasibaigus draudimo sutarčiai, nutraukiant draudimo sutartį, pratęsiant draudimo laikotarpį, ne vėliau kaip 20 dienų nuo draudimo laikotarpio pasibaigimo, nutraukimo dienos Draudėjas pateikia Draudikui patikslintus duomenis apie pajamas ir sumoka papildomą įmoką per Draudiko pranešime (sąskaitoje) nustatytą terminą. Draudėjas, pasirašydamas šią draudimo sutartį, aiškiai ir vienareikšmiškai pareiškia, kad jam nėra pareikšti jokie reikalavimai ir/ar pretenzijos dėl vykdomos veiklos, taip pat Draudėjui nėra žinomos jokios aplinkybės, dėl kurių gali būti pareikšti tokie reikalavimai ir/ar pretenzijos dėl vykdomos veiklos. Šio pareiškimo atitikimas tikrovei yra esminė sąlyga, kuriai esant draudikas sutinka sudaryti šią draudimo sutartį. Paaiškėjus, kad šis pareiškimas neatitinka tikrovei, tai yra laikoma esminiu draudimo sutarties sąlygų pažeidimu, kuriam esant draudikui neatsiranda jokia pinigine prievolė, įskaitant prievolę mokėti draudimo išmokas.



Draudimo liudijimas serija PPCA, Nr. 00001907

lapas: 2

Jei turite pastabų ar esate nepatenkintas mūsų paslaugomis, visuomet galite užpildyti atsiliiepimo formą mūsų interneto svetainėje www.if.lt/atsiliiepimai, parašyti el. paštu atsiliiepimai@if.lt arba paštu Žalgirio g. 88, 09303 Vilnius. Taip pat Jūs galite kreiptis į Lietuvos banką, kuris nagrinėja vartotojų ir draudimo bendrovių ginčus. Lietuvos banko kontaktai: tel. 8 800 50 500, el. paštas info@lb.lt, Gedimino pr. 6, 01103 Vilnius, www.lb.lt.

Sutarties vykdymas:

Draudiko adresas korespondencijai ir sutarties vykdymui: „If P&C Insurance AS“ filialas, adresas: Žalgirio g. 88, LT-09303 Vilnius, kodas: 302279548, telefonai: 1620, +37052108925, faksas: (8~5) 210 9817, tinklapio adresas: www.if.lt. Apie įvyki praneškite mums užpildydami pranešimo formą mūsų tinklalapyje www.if.lt.
Draudėjo adresas korespondencijai: JONIŠKIO PROJEKTUOTOJAI, IĮ, GELEŽINKELIO G. 18, Panevėžys, tel. -, el. paštas -.

2017-11-15

Pasirašydamas šį draudimo liudijimą patvirtinu, kad šiame draudimo liudijime nurodytą draudimo taisyklių kopiją gavau, su taisyklių sąlygomis susipažinau ir su jomis sutinku.

Draudėjas, pasirašydamas šį draudimo liudijimą ir/ar sumokėdamas pirmąją draudimo įmoką pagal jį, patvirtina, kad tarpininkaujanti draudimo sutarties (DS) sudarymui draudimo brokerių įmonė (DBĮ), prieš sudarant DS tinkamai, aiškiai, nuosekliai ir išsamiai, klientui priimtina kalba ir priimtinoje ilgalaikio saugojimo laikmename, atsižvelgdama į DS sudėtingumą, pateikė klientui visą LR Draudimo įstatymo ir LR Draudimo priežiūros komisijos nutarimo Dėl informacijos, kurią privalo teikti draudimo tarpininkai klientams, su visais jo pakeitimais ir papildymais reikalaujamą informaciją, tame tarpe: informaciją apie DBĮ; kad yra nepriklausomas draudimo tarpininkas; kieno pavedimu tarpininkauja ir susijusią informaciją; remdamasi profesionaliais kriterijais, kliento pateikta ir kita informacija, rinkoje siūlomą DS analizę, išskiriant jų pranašumus ir trūkumus, tinkamai nustatė ir nurodė kliento poreikius ir reikalavimus, suteikė patarimus ir rekomendacijas dėl DS, pagrindines jų priežastis; LR Draudimo įstatymo 91 str. nurodytą informaciją; skundų dėl tarpininkavimo teikimo, skundų ir reikalavimų dėl žalos atlyginimo neteisėtine tvarka procedūras; apie draudėjo teisę reikalauti informacijos, teiktinos tik pareikalavus.

„If P&C Insurance AS“ filialas

Žaneta Stankevičienė

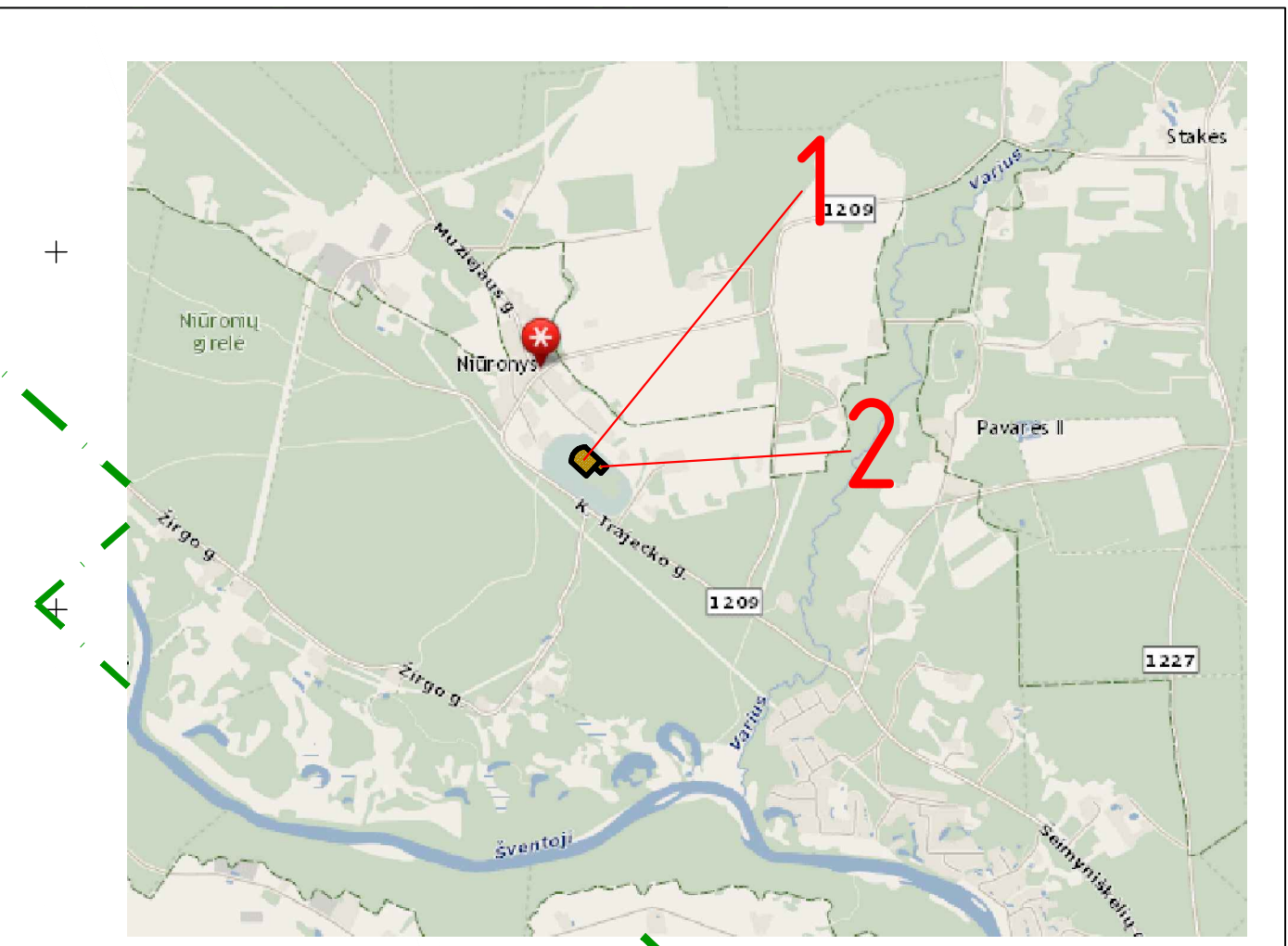
"If P&C Insurance AS" filialo Lietuvos direktorė



JONIŠKIO PROJEKTUOTOJAI, IĮ

Leina Marcikonienė





+ 6160050
568800

EKSPLIKACIJA:

- | | |
|----|--|
| 1. | PROJEKTUOJAMA PAGRINDINĖ KONKŪRŲ AIKŠTELĖ (5600 m ²) |
| 2. | PROJEKTUOJAMA APŠILIMO AIKŠTELĖ (900 m ²) |

SUTARTINIS ŽYMĖJIMAS

ŽYMUO	PAVADINIMAS
	Sklypo riba
	Projektuojama aikštė (5600m ² ir 900m ²)

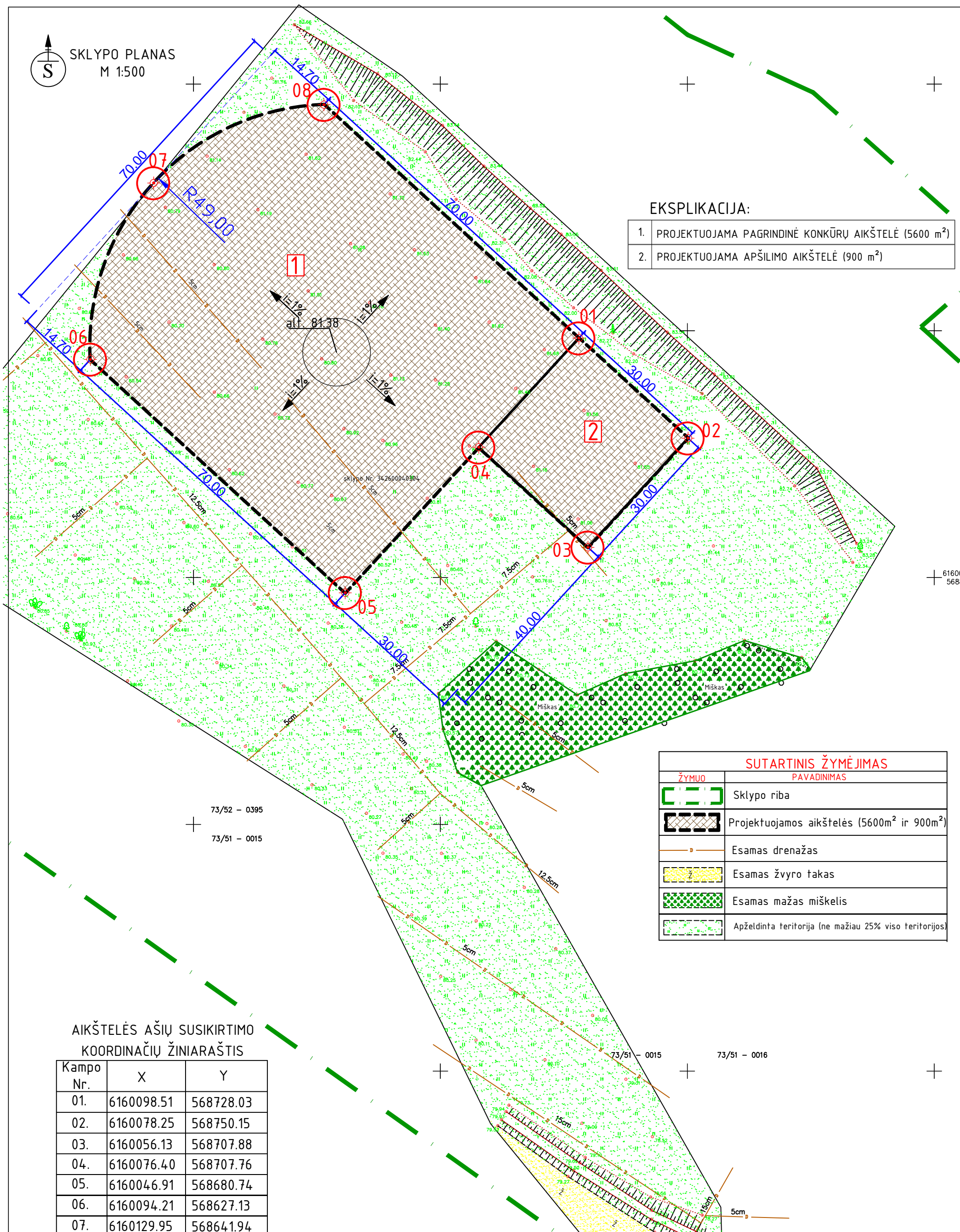
Atestato Nr.	Įmonės kodas: 148522176 Telefonai: (8 426) 52 245, 8 611 11 613 El. paštas: joniskioprojektuotojai@gmail.com			KOMPLEKSAS: Sporto paskirties inžinerinio statinio (hipodromo) rekonstravimas įrengiant žirginio sporto konkūrų aikštę OBJEKTAS: Sporto paskirties statinio Niūronių k., Anykščių sen., Anykščių r. sav., statybos projektas (Projektiniai pasiūlymai)		
	24552	PAREIGOS PV	PAVARDĖ V. Marcikonis	PARAŠAS 	DATA 2018	Brėžinys: SITUACIJOS SCHEMA
Stadija PP	Statytojas: Anykščių rajono savivaldybės administracija			Žymuo: 2018.24-1-PP-SP.B-01	Lapas 1	Lapu 1



SKLYPO PLANAS
M 1:500

EKSPLIKACIJA:

- | | |
|----|--|
| 1. | PROJEKTUOJAMA PAGRINDINĖ KONKŪRŲ AIKŠTELĖ (5600 m ²) |
| 2. | PROJEKTUOJAMA APŠILIMO AIKŠTELĖ (900 m ²) |

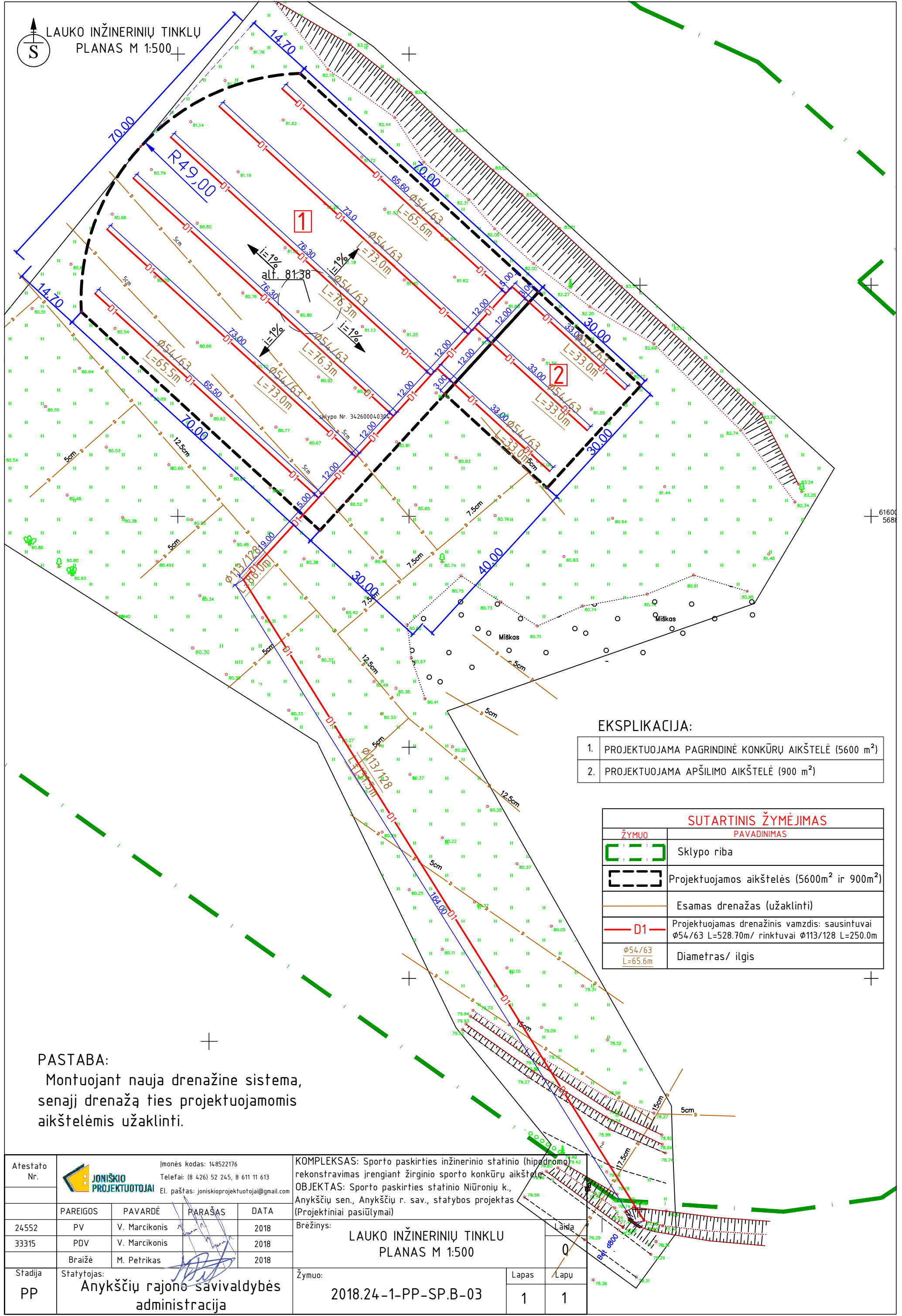


AIKŠTELĖS AŠIŲ SUSIKIRTIMO
KOORDINAČIŲ ŽINIARAŠTIS

Kampo Nr.	X	Y
01.	6160098.51	568728.03
02.	6160078.25	568750.15
03.	6160056.13	568707.88
04.	6160076.40	568707.76
05.	6160046.91	568680.74
06.	6160094.21	568627.13
07.	6160129.95	568641.94
08.	6160145.81	568676.43

SUTARTINIS ŽYMĖJIMAS	
ŽYMUO	PAVADINIMAS
	Sklypo riba
	Projektuojamos aikštelės (5600m ² ir 900m ²)
	Esamas drenžas
	Esamas žvyro takas
	Esamas mažas miškelis
	Apželdinta teritorija (ne mažiau 25% viso teritorijos)

Atestato Nr.		Įmonės kodas: 148522176 Telefai: (8 426) 52 245, 8 611 11 613 El. paštas: joniskioprojektuotojai@gmail.com	KOMPLEKSAS: Sporto paskirties inžinerinio statinio (hipodromo) rekonstravimas įrengiant žirginio sporto konkūrų aikštelę OBJEKTAS: Sporto paskirties statinio Niūronių k., Anykščių sen., Anykščių r. sav., statybos projektas (Projektiniai pasiūlymai)		
24552	PV	V. Marcikonis	2018	SKLYPO PLANAS M 1:500	
33315	PDV	V. Marcikonis	2018		
	Braižė	M. Petrikas	2018	2018.24-1-PP-SP.B-02	
Stadija	Statytojas: Anykščių rajono savivaldybės administracija				
pp				Lapas	Lapų
				1	1



EKSPLIKACIJA:

1. PROJEKTUOJAMA PAGRINDINĖ KONKŪRŲ AIKŠTELĖ (5600 m²)
2. PROJEKTUOJAMA APŠILIMO AIKŠTELĖ (900 m²)

SUTARTINIS ŽYMĖJIMAS	
ŽYMUO	PAVADINIMAS
	Sklypo riba
	Projektuojamos aikštelės (5600m ² ir 900m ²)
	Esamas drenažas (užaklinti)
	Projektuojamas drenažinis vamzdis: sausintuvai $\phi 54/63$ L=528.70m/ rinktuvai $\phi 113/128$ L=250.0m
$\phi 54/63$ L=65.6m	Diametras/ ilgis

PASTABA:
Montuojant nauja drenažine sistema,
senąjį drenažą ties projektuojamomis
aikštelėmis užaklinti.

Atestato Nr.				Įmonės kodas: 148522176 Telefonas: (8 426) 52 245, 8 611 11 613 El. paštas: joniskioprojektuotojai@gmail.com	KOMPLEKSAS: Sporto paskirties inžinerinio statinio (hipodromo) rekonstravimas įrengiant žirginio sporto konkūrų aikštelę. OBJKTAS: Sporto paskirties statinio Niūronių k., Anykščių sen., Anykščių r. sav., statybos projektas (Projektiniai pasiūlymai)	Brėžinys: LAUKO INŽINERINIŲ TINKLŲ PLANAS M 1:500	Lapas 1 / Lapų 1
	PAREIGOS	PAVARDĖ	PARAŠAS				
24552	PV	V. Marcikonis		2018	Brėžinys: LAUKO INŽINERINIŲ TINKLŲ PLANAS M 1:500	Lapas 1 / Lapų 1	
33315	PDV	V. Marcikonis		2018			
Stadija	Statytojas: Anykščių rajono savivaldybės administracija			Žymuo: 2018.24-1-PP-SP.B-03	Lapas 1 / Lapų 1		