



VILNIAUS MIESTO SAVIVALDYBĖS ADMINISTRACIJA

PRITARIU
Savivaldybės vyriausiasis architektas
(Miesto plėtros departamento direktorius)

(parašas)

2018 m. 05 18 d.

Reg. Nr. PPL 143/18
PROJEKTINIŲ PASIŪLYMŲ RENGIMO UŽDUOTIS
2018 m. gegužės ___ d.
Vilnius

1. Projektinių pasiūlymų paskirtis išreikšti ir pristatyti visuomenei pastato architektūrinę idėją

2. Informacija apie sumanytą projektuoti statinį:



2.1.	statinio pavadinimas	Daugiabučio gyvenamojo pastato [6.3] Krivulės g. 9 Vilniuje statybos projektas
2.2.	statybos adresas	Vilniaus m. sav., Vilniaus m., Krivulės g. 9 Sklypo kad. Nr. 0101/0058:68 Vilniaus m. k. v
2.3.	statybos rūšis	Nauja statyba
2.4.	statinio kategorija	Ypatingas
2.5.	pagrindinė statinio naudojimo paskirtis	Gyvenamoji
2.6.	statinio bendras, naudingas, pagrindinis plotai	Bendras: iki 2000m ² Naudingas: iki 2000m ² Pagrindinis: -
2.7.	sklypo plotas	1256m ²
2.8.	kita informacija (paveldo, saugomos teritorijos)	Unikalus objekto kodas: 25504 Vilniaus senojo miesto vieta su priemiesčiais

3. Pagrindiniai teritorijų planavimo dokumentų reglamentai ir konteksto charakteristikos (pildo statytojas):

		Projektinių pasiūlymų	Bendrasis planas	Spec. planai	Detalusis planas /senamiesčio apsaugos reglamentai	Aplinkoje vyraujantys
3.1.	žemės naudojimas	Daugiabučių gyvenamųjų pastatų ir bendrabučių teritorijos	Mišrios didelio tankio kity daugiaf. centrų teritorijos. Yrauja: gyvenamoji, komercinė, visuomeninė veikla			G1/G2
3.2.	užstatymo tipas	laisvas				laisvas
3.3.	užstatymo tankumas	Iki 60%				20-80%
3.4.	užstatymo intensyvumas	Iki 1,6	1,6			0,4-2
3.5.	aukštis (m) nuo statinių statybos zonos esamo žemės paviršiaus	vid. žemės lygio alt. 118,29 aukštis nuo vid. alt. = iki 15m	Iki 35m			
3.6.	maksimali absoliutinė altitudė (m)	Iki 131,72				
3.7.	aukštų skaičius (nuo iki)	Antžeminė dalis: 4 aukštai + pastogė (cokolinis aukštas, 1,2,3 aukštai + pastogė) Požeminė dalis: 1 aukštas (Rūsysis)				1-9a

UAB "MŽ PROJEKTAI"

Konstitucijos pr. 4a, Vilnius, Tel.: (8 614) 541 60 info@mzprojektai.lt

Užsakovas	UAB „ADPF“
Projektas:	Daugiabučio gyvenamojo pastato [6.3] Krivulės g. 9 Vilniuje statybos projektas
Statybos vieta:	Vilniaus m. sav., Vilniaus m., Krivulės g. 9 Sklypo kad. Nr. 0101/0058:68 Vilniaus m. k. v
Kultūros vertybių registras	Unikalus objekto kodas: 25504 Vilniaus senjo miesto vieta su priemiesčiais
Statybos rūšis	Nauja statyba
Statinio kategorija:	Ypatingas
Stadija:	PP
UAB „MŽ projektai“ Direktorius, PV	Mindaugas Žvinys (A1583) 
Projekto arch. dalies vadovas	Ramūnas Buitkus A1132, KPD /kval. at. Nr 3880 



PATIKRINTA

Kultūros paveldo departamento prie
Kultūros ministerijos Vilniaus skyriaus
vyriausioji specialistė

Anželika Zdanavičiūtė

2018 m. 07 mėn. 20 d. Nr. 1186-PD

Žemės pažinimo darbų vietose
būsimi archeologiniai tyrimai

1. PROJEKTO TURINYS

1. Turinys	2 psl.
2. Priedai:	3 psl.
2.1. Įgaliojimas	4 psl.
2.2. Įsakymas dėl projekto vadovo skyrimo	5 psl.
2.3. Kvalifikaciją patvirtinantys dokumentai	6-7 psl.
2.4. Sklypo ir statinių nuosavybės dokumentai	8-11 psl.
2.5. Kadastrinių matavimų byla	12-20 psl.
2.6. Įsakymas dėl žemės sklypo krivulės g. 9 naudojimo būdo pakeitimo	21 psl.
2.7. Susisiekimo komunikacijų dokumentai	22-24 psl.
3. Aiškinamasis raštas	25-26 psl.
4. Grafinė medžiaga:	27-44psl.

2016/17-PP-PDŽ	Lapas	Lapų	Laida
	1	1	0

Statybos techninio reglamento
STR 1.05.06:2010 „Statinio projektavimas“
5 priedas

BENDRIEJI STATINIŲ RODIKLIAI

Pavadinimas	Mato vnt.	Kiekis	Pastabos
I. SKLYPAS			
1. sklypo plotas	m ²	1256	
2. sklypo užstatymo intensyvumas	%	1,6	
3. sklypo užstatymo tankis	%	60	
II. PASTATAI			
1. Pastato paskirties rodikliai (gamybos, kitos planuojamos ūkinės veiklos, paslaugų apimtis, butų, vietų, lovų, aptarnaujamų žmonių skaičius, kiti rodikliai).			
2. Pastato bendras plotas.*	m ²	2000	
3. Pastato naudingas plotas.*	m ²	2000	
4. Pastato tūris	m ³	9200	
5. Aukštų skaičius.*	vnt.	<i>Antžeminė dalis:</i> 4 aukštai + pastogė (cokolinis aukštas, 1,2,3aukštai + pastogė) <i>Požeminė dalis:</i> 1 aukštas (Rūsysis)	
6. Pastato aukštis.*	m	15m	<i>vid. žemės lygio</i> alt. 118,29 <i>aukštis nuo vid.</i> alt. = iki 15m
7. Butų skaičius (gyvenamajame name), iš jų:	vnt.	23	
7.1 1 kambario	vnt.	13	
7.2 2 ir daugiau kambarių	vnt.	9	
8. Energinio naudingumo klasė		A+	
9. Pastato (patalpų) akustinio komforto sąlygų klasė		≥B	
10. Statinio atsparumo ugniai laipsnis		II	
11. Gyvenamosios paskirties patalpos	m ²	796,31	

* Žvaigždute pažymėti rodikliai apskaičiuojami vadovaujantis Nekilnojamojo turto kadastrinių matavimų ir kadastro duomenų surinkimo taisyklėmis, kurias tvirtina Lietuvos Respublikos žemės ūkio ministras. Baigus statybą ir atlikus kadastrinius matavimus šie rodikliai gali turėti neesminių nukrypimų

Statinio projekto vadovas R. Buitkus
PV /kval.at. Nr A1132, KPD /kval.at. Nr 3880

Sudevinta Saulius Pavarinis
Direktorius

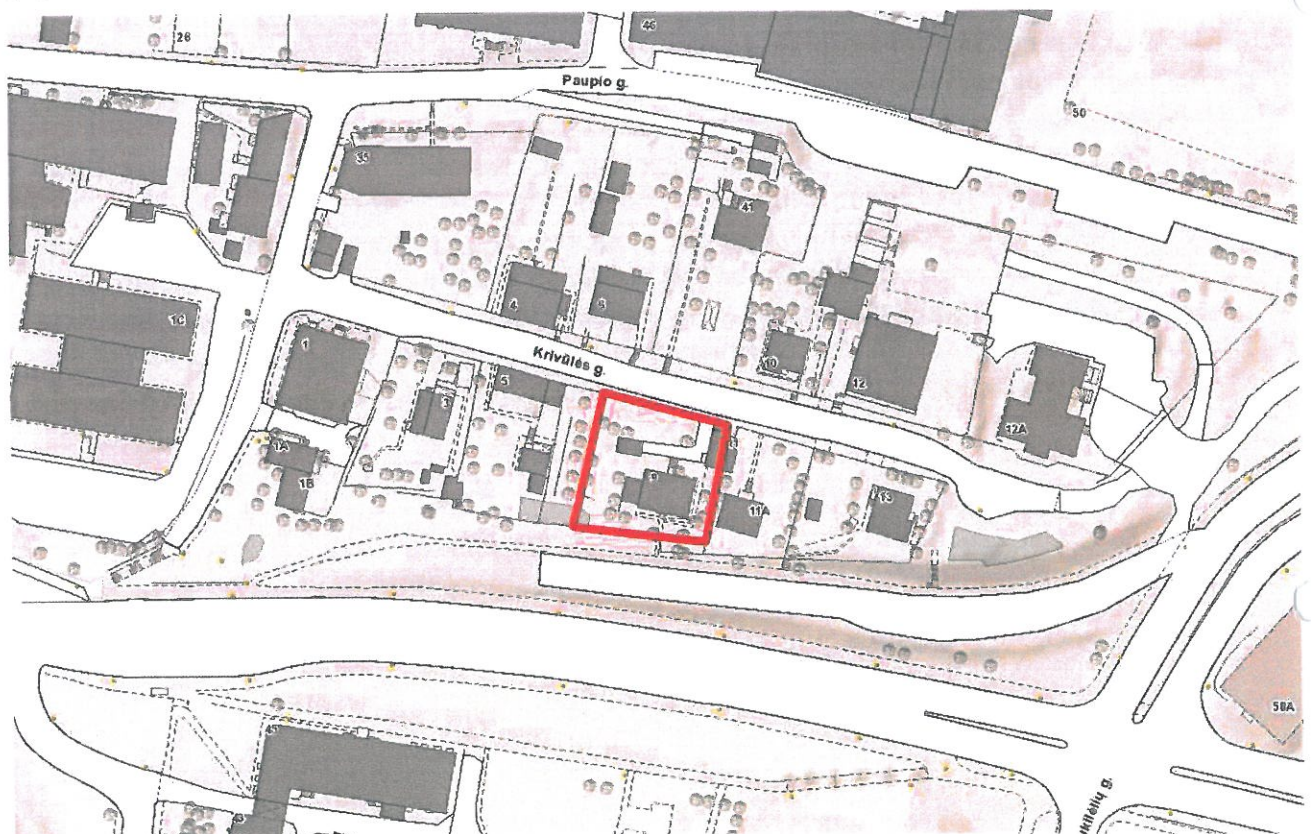


3. AIŠKINAMASIS RAŠTAS**1. BENDRIEJI DUOMENYS**

- 1.1. Vieta: Krivulės g. 9, Vilniuje, Sklypo unikalus Nr. 0101-0058-0068
 1.2. Teritorija: Vilniaus senjojo miesto vieta su priemiesčiais (unikalus vertybės kodas Kultūros vertybių registre 25504);
 1.3. Esami pastatai sklype: Vienbutis gyvenamasis namas.
 Statinio unikalus Nr. 1094-0172-1015
 1.4. Statybos darbų rūšis: Nauja statyba
 1.5. Statytojas: UAB „ADPF“

2. ESAMA PADĖTIS

Sklype kuriame projektuojamas pastatas yra vienbutis gyvenamasis namas su keliais pagalbinio ūkio pastatais.



Reljefas žemėjantis šiaurės kryptimi (alt. 120.50 -116.00). Šiaurinė sklypo dalis ribojasi su Krivulės gatve, pietinė – su akligatviu kurį po remonto numatoma paversti vienpusio eismo gatve įvažiuojant iš Subačiaus gatvės. Rytų ir vakarų sklypo pusės ribosi su gyvenamosios paskirties sklypais.

Nagrinėjamo sklypo Krivulės g. 9 naudojimo pobūdis pakeistas Vilniaus miesto savivaldybės administracijos direktoriaus įsakymu (2017m. birželio 14d. Nr. A30-1751) iš mažaaukščių namų statybos į – daugiabučių gyvenamųjų pastatų ir bendrabučių teritorijos.

3. SPRENDINIAI

2017/18-TP-BD-AR	Lapas	Lapų	Laida
	1	2	0

3.1. Numatomi darbai

- visų esamų nevertingų pastatų griovimas;
- archeologinių tyrinėjimu metu rastų krosnių liekanų išsaugojimas, vėlesnis jų eksponavimas;
- daugiabučio gyvenamojo namo statyba.

3.2. Sklypas

Sklypo reljefas keičiamas minimaliai: suformuojamos minimalaus nuolydžio aikštelės priešais pastato fasadus pietinėje ir šiaurinėje pusėse.

Į sklypą patenkama iš Krivulės gatvės arba iš akligatvio pietinėje sklypo pusėje. Pagrindinis patekimas pėsčiomis ar automobiliu numatomas iš vėliau vienpusio eismo gatvės tapsiančio akligatvio.

Šiaurės-vakarinėje sklypo dalyje numatoma vieta vaikų žaidimų aikštelės įrengimui.

3.3. Architektūra

Pastato tūris formuojamas vadovaujantis reikalavimu, kad kiekvienam papildomam virš 8,5 m aukščio metrui atstumas didinamas po 0,5 m. Aukštesnės nei 8,5m vertikalios pastato dalys projektuojamos atitraukiant jas nuo sklypo ribų reikiamu atstumu.

Požeminėje pastato dalyje, bei cokoliniame aukšte numatomos pagalbinės/techninės patalpos, automobilių stovėjimo vietos. Pastato viduje projektuojamas pandusas funkciškai sujungiantis gyventojams naujai formuojamą gatvę su Krivulės gatve.

Pirmajame pastato aukšte (nuo Subačiaus g. pusės) nemaišant gyventojų srauto su kitais, numatomos patalpos galimai komercinei arba administracinei veiklai. Dalyje pirmojo, bei likusiuose pastato aukštuose numatomi butai (viso 23vnt.).



Patekimui į butus projektuojama atvira, atriumo tipo laiptinė ir 2 liftai.

Dalis cokolinio aukšto bus skirta viešai archeologinių tyrinėjimu metu rastai krosniai eksponuoti.

Numatomas pastato inžinerinių tinklų prijungimas prie miesto sistemų.

Pastato energetinio naudingumo klasė nežemesnė kaip A+.

Pagrindinės pastato apdailos medžiagos: keramika, stiklas, betonas.

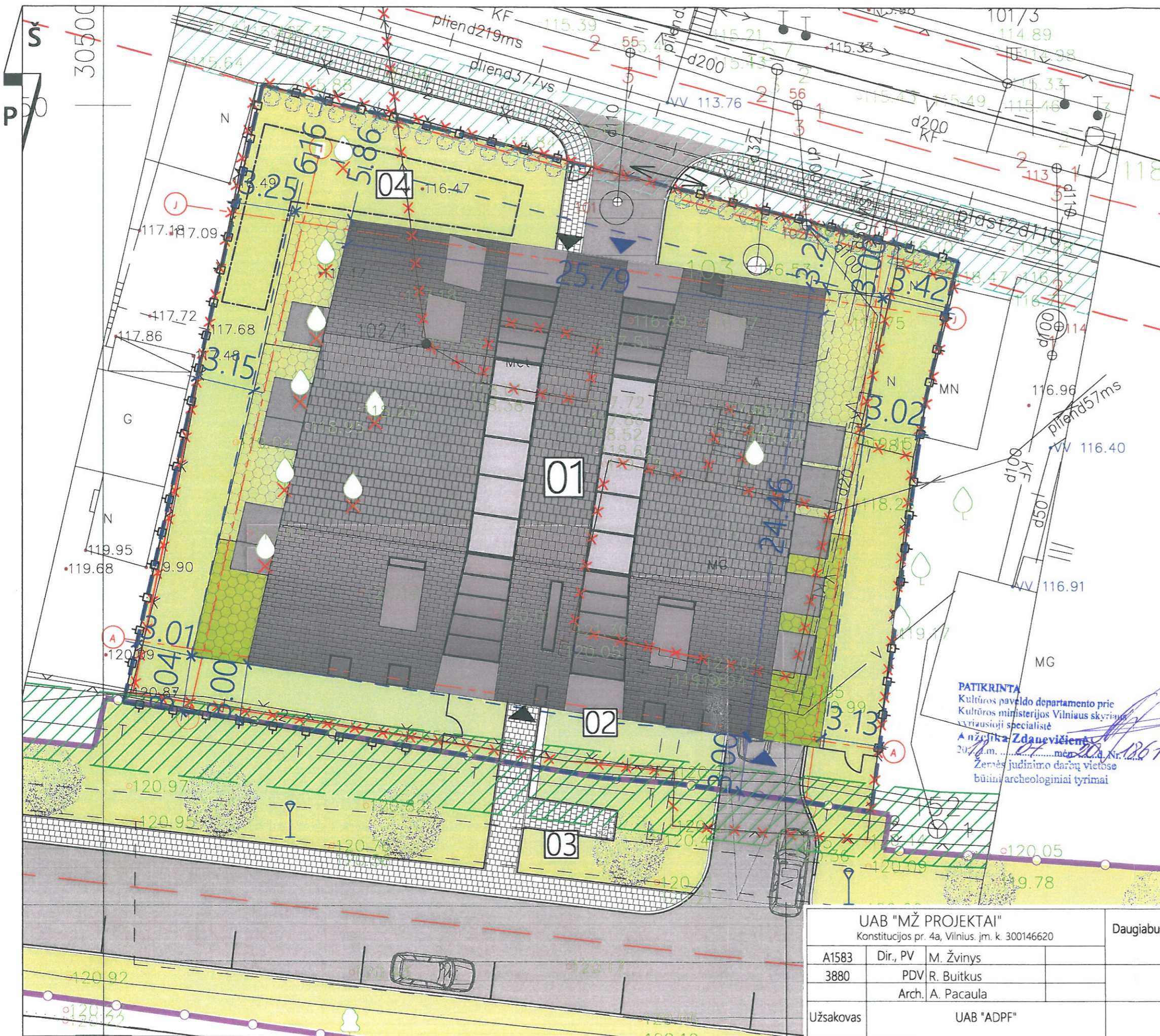
PDV A1132 , KPD kval.at. Nr 3880	R. Buitkus	
PV A1583	M. Žvinys	

PAVELDOSAUGINTU
POŽIŪRIU PATIKRINTA
2018.06.18-161PP
Vilniaus miesto savivaldybės administracijos
N. Žemaitės departamento
Kultūros paveldo apsaugos skyriaus vedėjas


Darius Daunoras
2018.06.22

2017/18-TP-BD-AR	Lapas	Lapų	Laida
	2	2	0

4. GRAFINĖ MEDŽIAGA



BENDRIEJI RODIKLIAI:	
Sklypas:	
Sklypo plotas	1256m ²
Sklypo užstatymo plotas	807m ²
Sklypo užstatymo intensyvumas	1,6
Sklypo užstatymo tankumas	60%
Bendras pastato plotas	2000m ²
Butai (23vnt.)	1420m ²
Nuomos patalpos	332m ²
Numatomas automob. vietų skaičius	(10+23)*0.75 max 25
Želdynai	385m ² =30%

SUTARTINIAI ŽYMĖJIMAI:	
sklypas:	
01	projektuojamas gyvenamasis pastatas
02	eskonuojama archeol. kasinėjimų metu rasta krosnis
03	vieša ekspozicijos apžvalgos vieta
04	nemažesnė nei 50m ² vaikų žaidimų aikštelė
	jėjimas į pastatą
	įvažiavimas į automobilių stovėjimo aikštelę
	tvora
	griaunama
	kertami vaismedžiai
	sodinami krūmai
	siūlomų įrengti sprendinių riba (atskiras projektas)
	gatvės apšvietimas
	apželdinimas

zonos/ribos:	
	sklypo riba
	3 metrų atstumas nuo sklypo ribų
	esamos gatvės raudonosios linijos
	elektrinio tinklo apsaugos zona (po 1m) ESAMA
	ryšių tinklo apsaugos zona (po 2m) ESAMA

dangos:	
	šaligatvio trinkelės
	veja
	asfaltas
	apželdinta terasa

PATIKRINTA
 Kultūros paveldo departamento prie
 Kultūros ministerijos Vilniaus skyriaus
 vyriausioji specialistė
A. Anželika Zdanavičienė
 2018 m. ... mėn. ... d. Nr. ...
 Žemės judinimo darbų vietose
 būtinai archeologiniai tyrimai

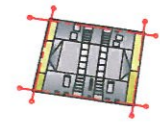
**PAVELDOSAUGINIŲ
 POŽIŪRIŲ PATIKRINTA**

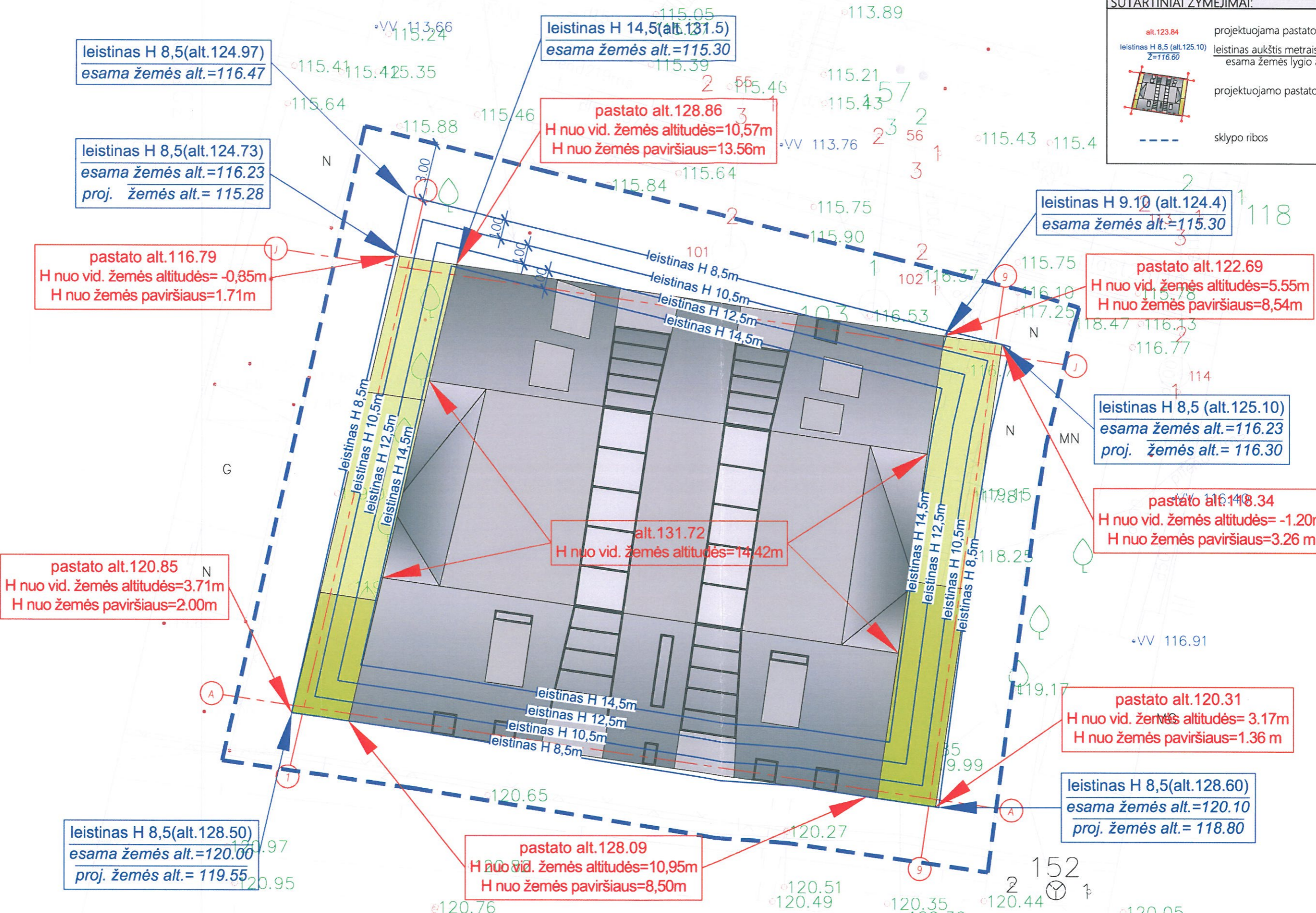
2018.06.18-16/18PP
 Vilniaus miesto savivaldybės administracijos
 Miesto plėtros departamento
 Kultūros paveldo apsaugos skyriaus vedėjas
D. Darius Daunoras
 2018.06.22

UAB "MŽ PROJEKTAI" Konstitucijos pr. 4a, Vilnius. Įm. k. 300146620			Daugiabučio gyvenamojo pastato [6.3] Krivulės g. 9 Vilniuje projektiniai pasiūlymai		Stadija	Laida
A1583	Dir., PV	M. Žvinys			PP	0
3880	PDV	R. Buitkus			2018-03-01	
	Arch.	A. Pacaula	Sklypo planas		M1: 200	
Užsakovas	UAB "ADPF"		2017/18-PP-01		Lapas	Lapų
					1	1

Š
P


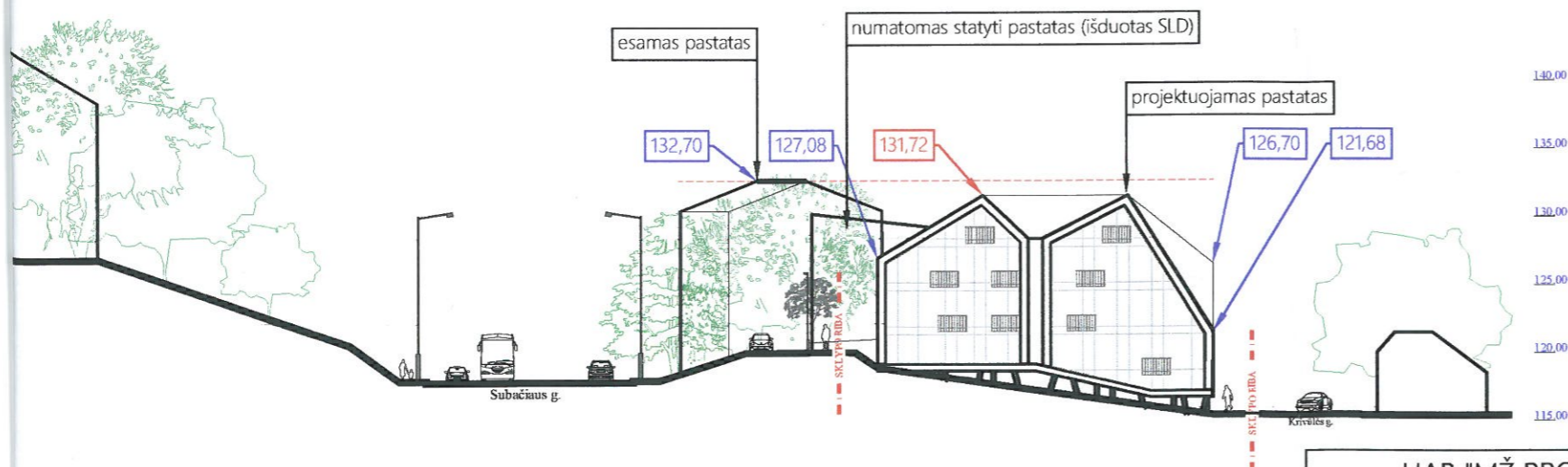
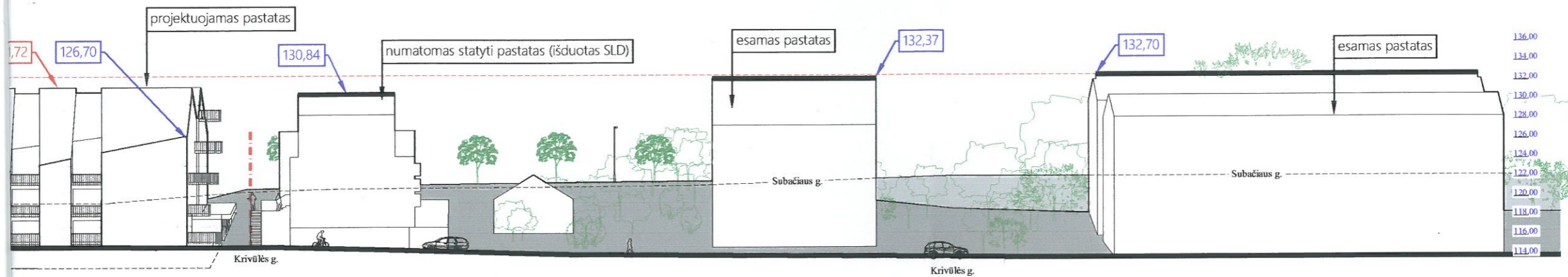
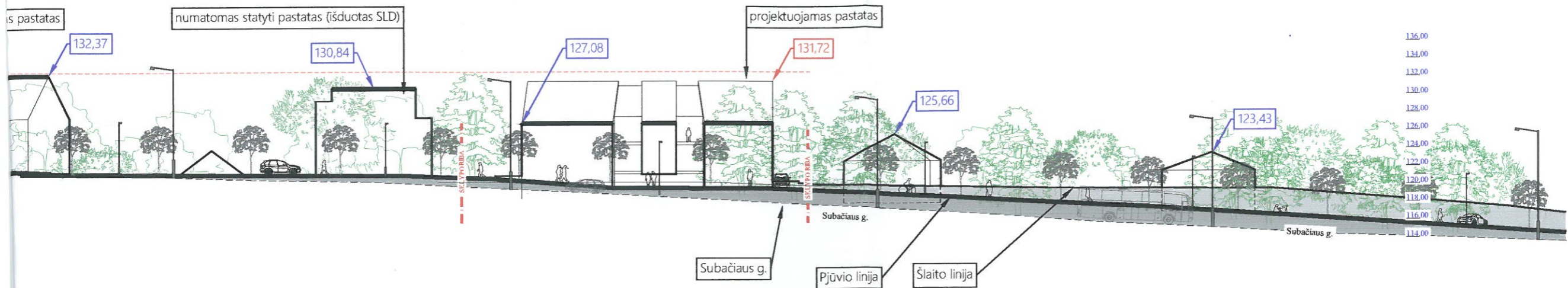
SUTARTINIAI ŽYMĖJIMAI:

alt.123.84	projektuojama pastato altitudė
leistinas H 8,5 (alt.125.10) Z=116.60	leistinas aukštis metrais (altitudė) esama žemės lygio altitudė
	projektuojamo pastato kontūrai
---	sklypo ribos



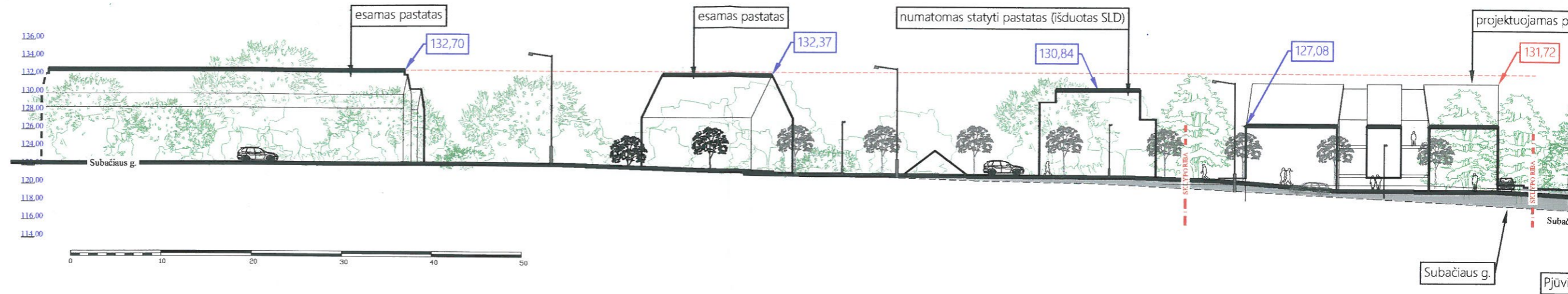
vidutinė žemės sklypo altitudė=118,29

UAB "MŽ PROJEKTAI" Konstitucijos pr. 4a, Vilnius, jm. k. 300146620			Daugiabučio gyvenamojo pastato [6.3] Krivulės g. 9 Vilniuje projektiniai pasiūlymai		Stadija PP	Laida 0	
A1583	Dir., PV	M. Žvinys				2018-06-07	
3880	PDV	R. Buitkus				M1: 200	
	Arch.		Sklypo planas (leistinas aukštis)			Lapas	Lapų
Užsakovas	UAB "ADPF"		2017/18-PP-03		1	1	

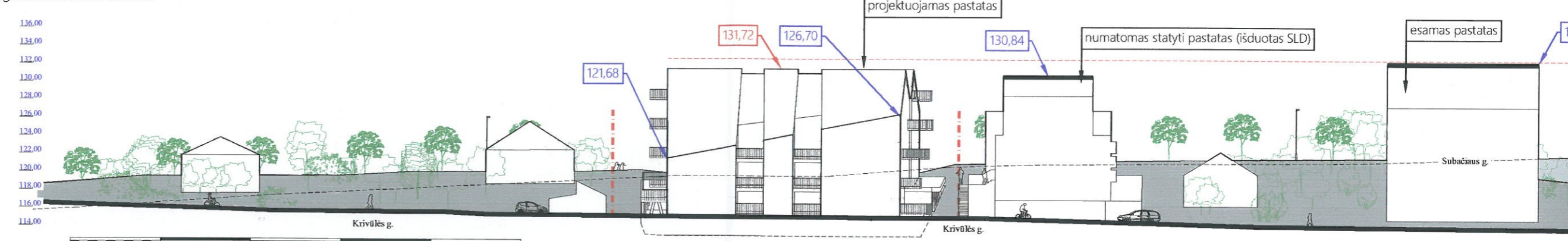


UAB "MŽ PROJEKTAI" Konstitucijos pr. 4a, Vilnius, j.m. k. 300146620				Daugiabučio gyvenamojo pastato [6.3] Krivulės g. 9 Vilniuje projektiniai pasiūlymai		Stadija	Laida
				A1583 Dir., PV M. Žvinys 3880 PDV R. Buitkus		Gatvių išklotinės	
Užsakovas				UAB "ADPF"		2018-06-07	
				2017/18-PP-02		Lapas	Lapų
						1	1

A Subačiaus gatvės išsklotinė M1:500

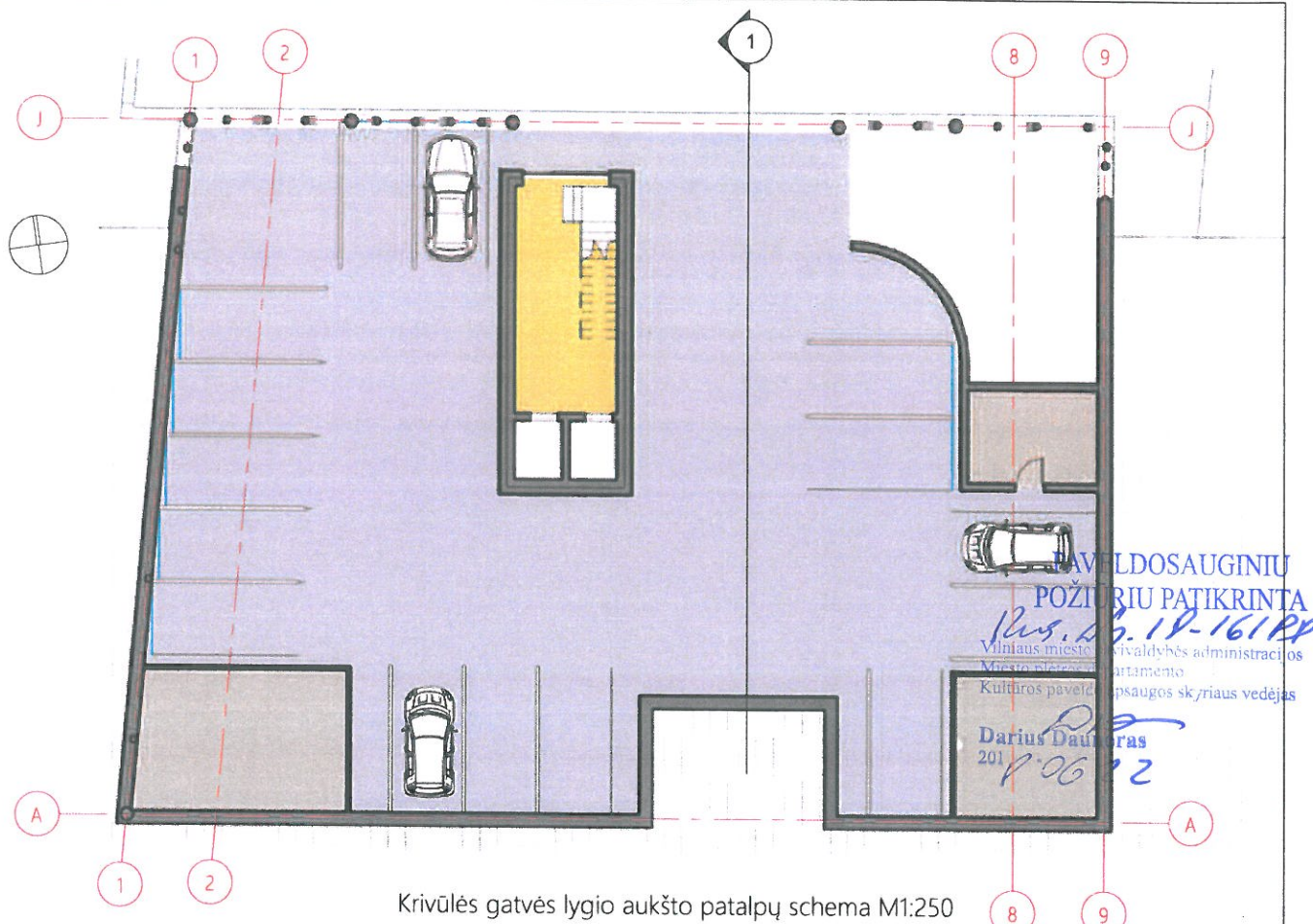


C Subačiaus gatvės išsklotinė M1:500

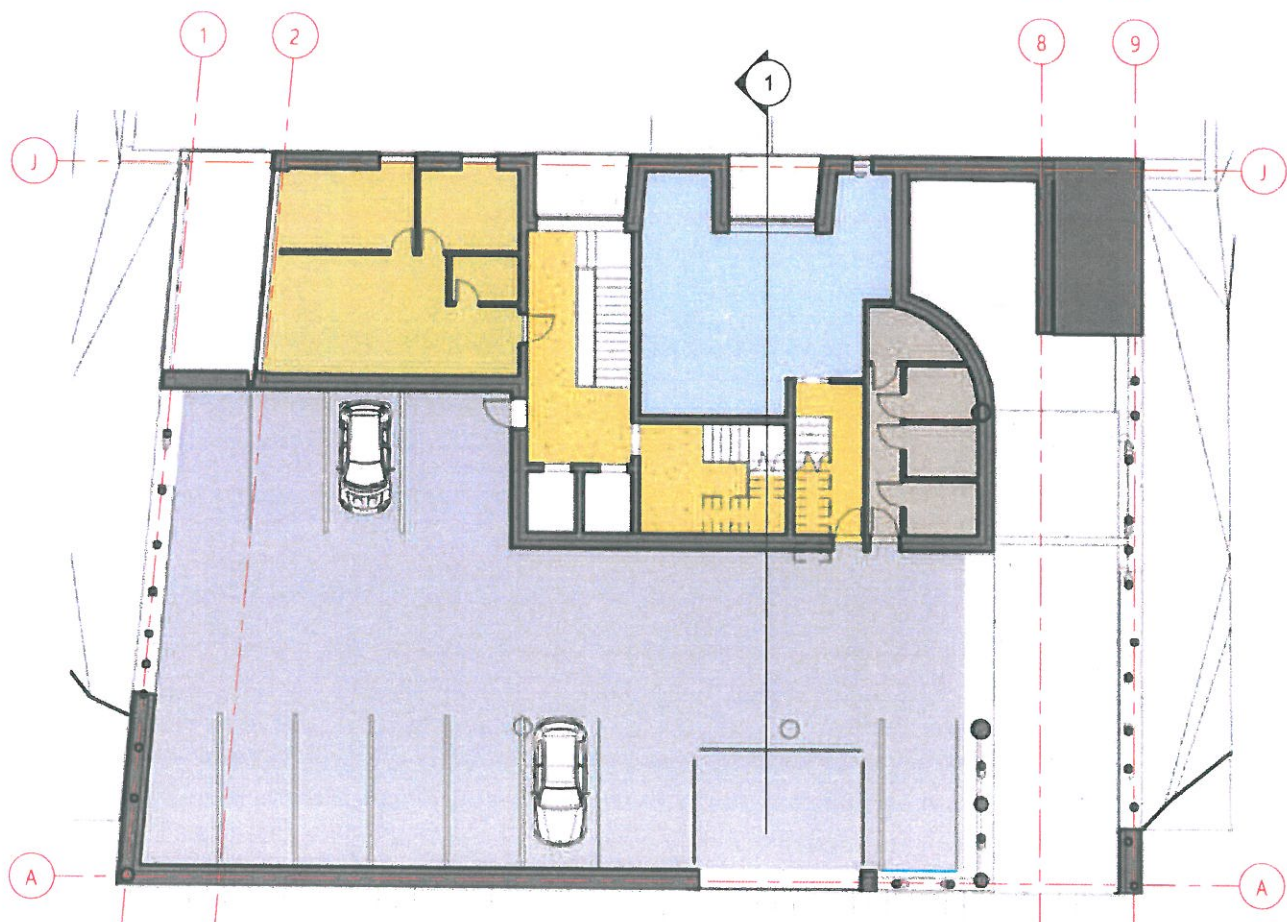


B Subačiaus gatvės išsklotinė M1:500



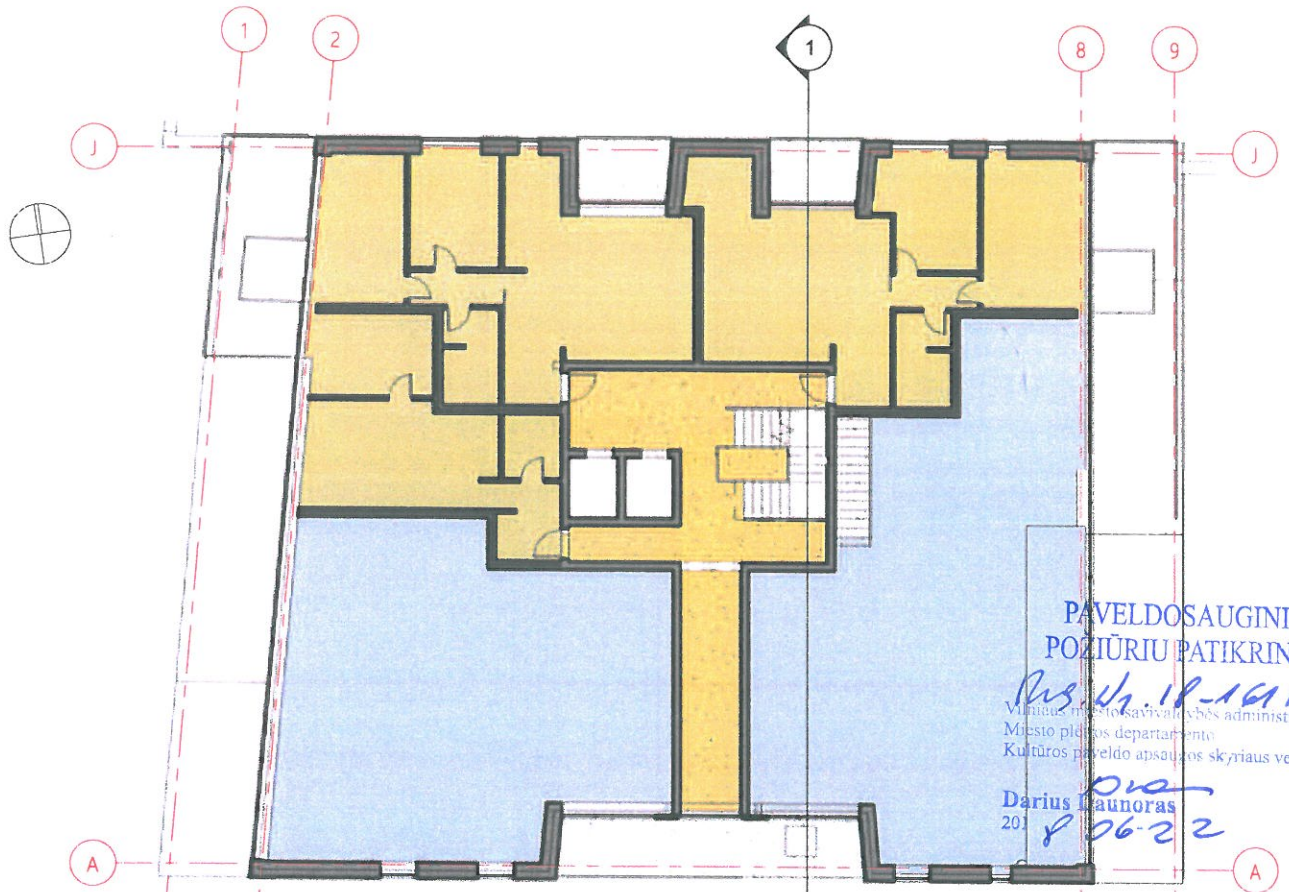


Krivulės gatvės lygio aukšto patalpų schema M1:250



Cokolinio aukšto patalpų schema M1:250

- automobilių stovėjimo aikštelė
- butai
- pagalbinės patalpos
- bendro naudojimo
- nuomojamos patalpos

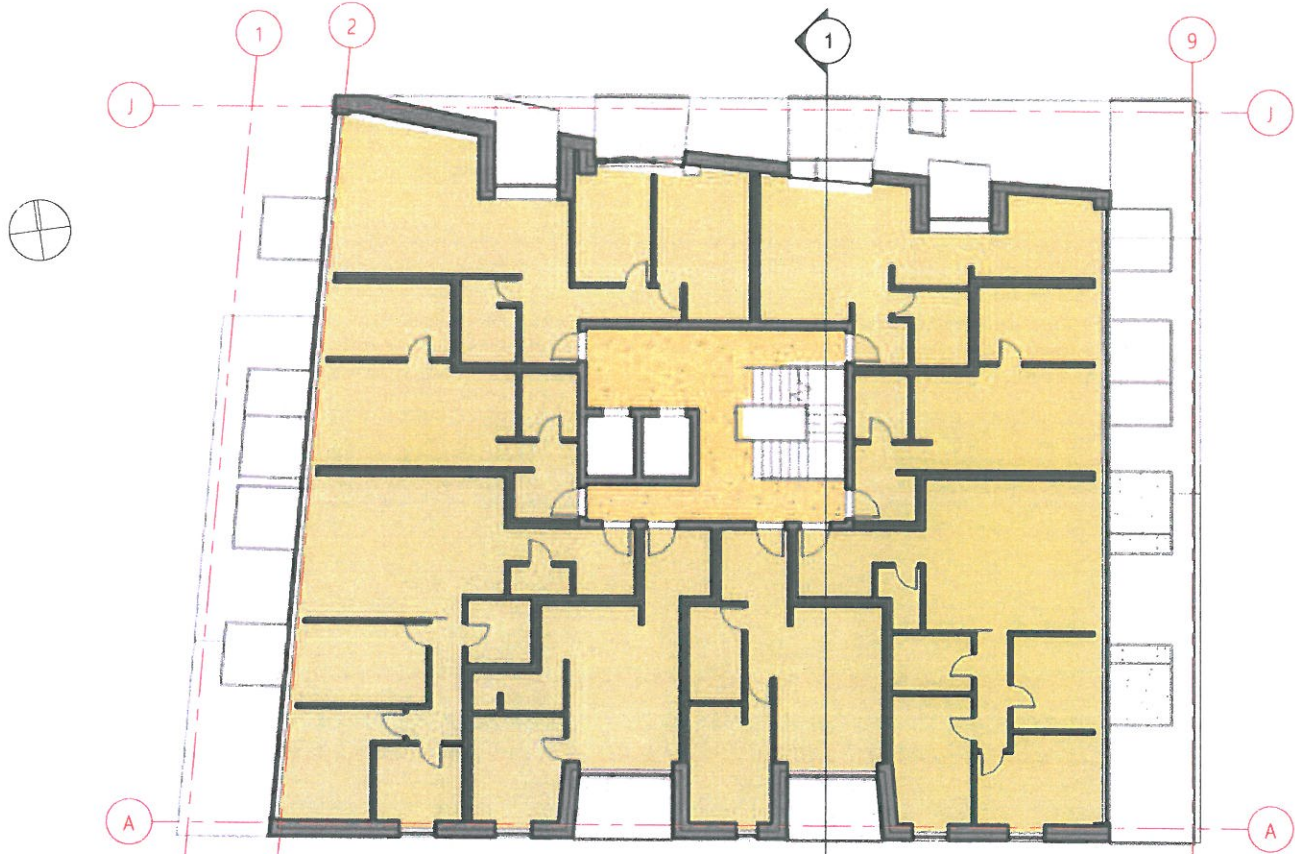


1 (Subačiaus gatvės lygio) aukšto patalpų schema M1:250

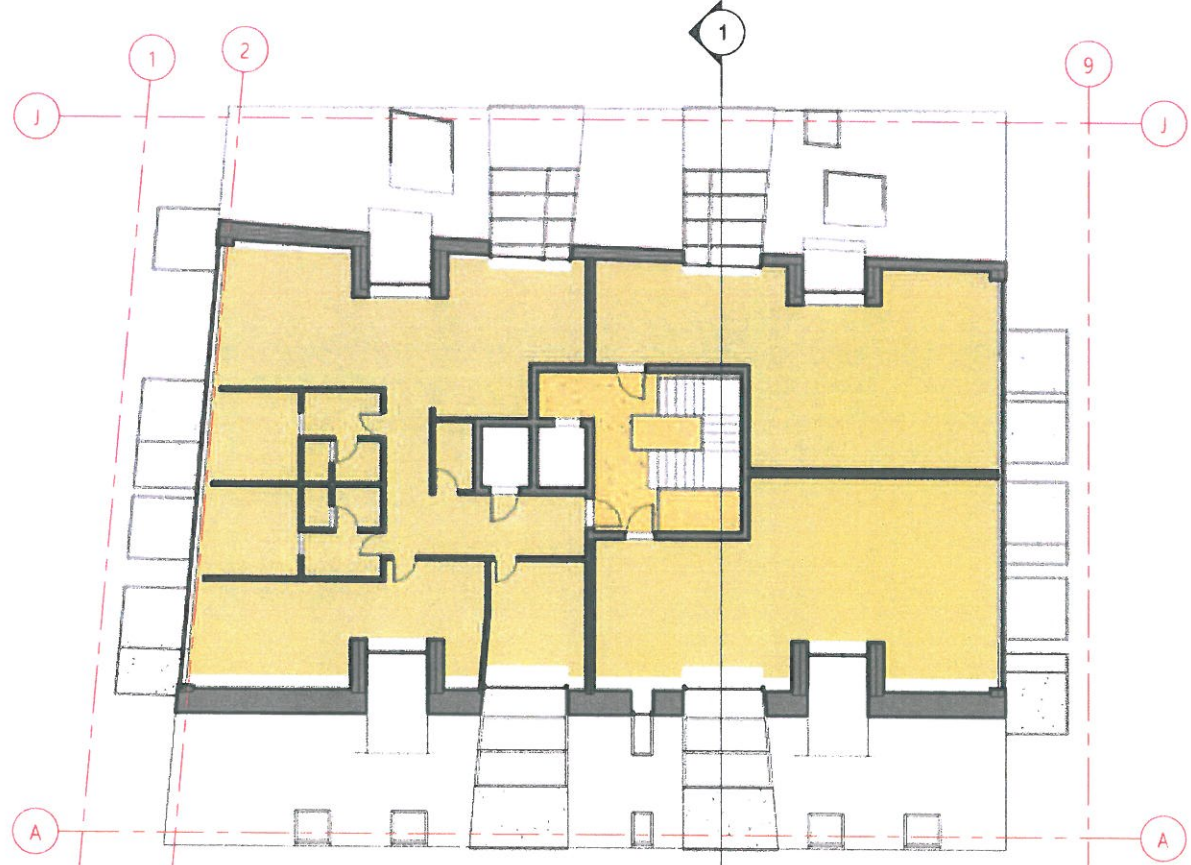


2 aukšto patalpų schema M1:250






- | | | |
|--------------------------------|---------------------|---------------------|
| automobilių stovėjimo aikštelė | butai | pagalbinės patalpos |
| bendro naudojimo | nuomojamos patalpos | |

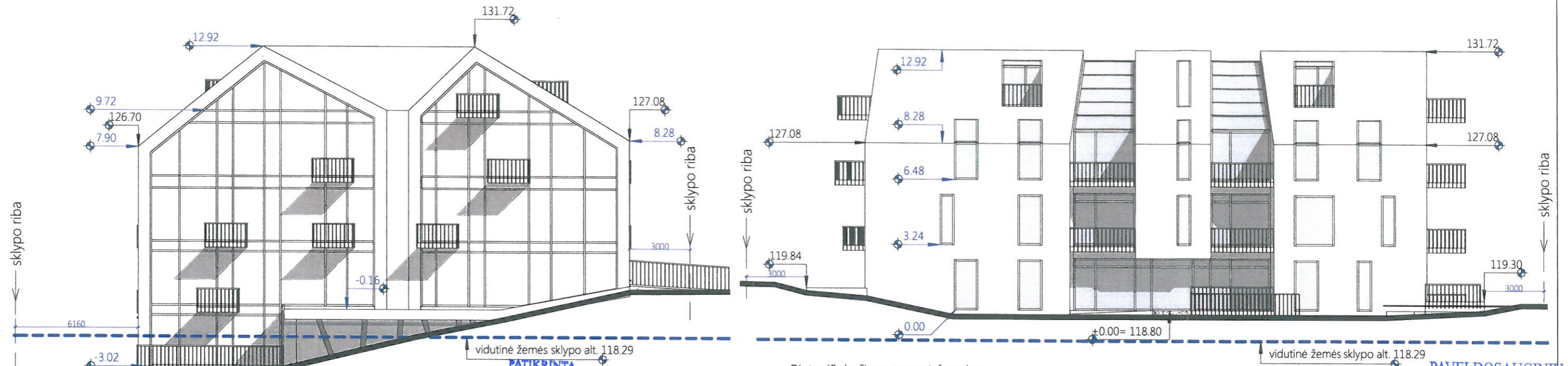


3 aukšto patalpų schema M1:250



Palėpės patalpų schema M1:250

- | | | |
|--|---|---|
|  automobilių stovėjimo aikštelė |  butai |  pagalbinės patalpos |
|  bendro naudojimo |  nuomojamos patalpos | |

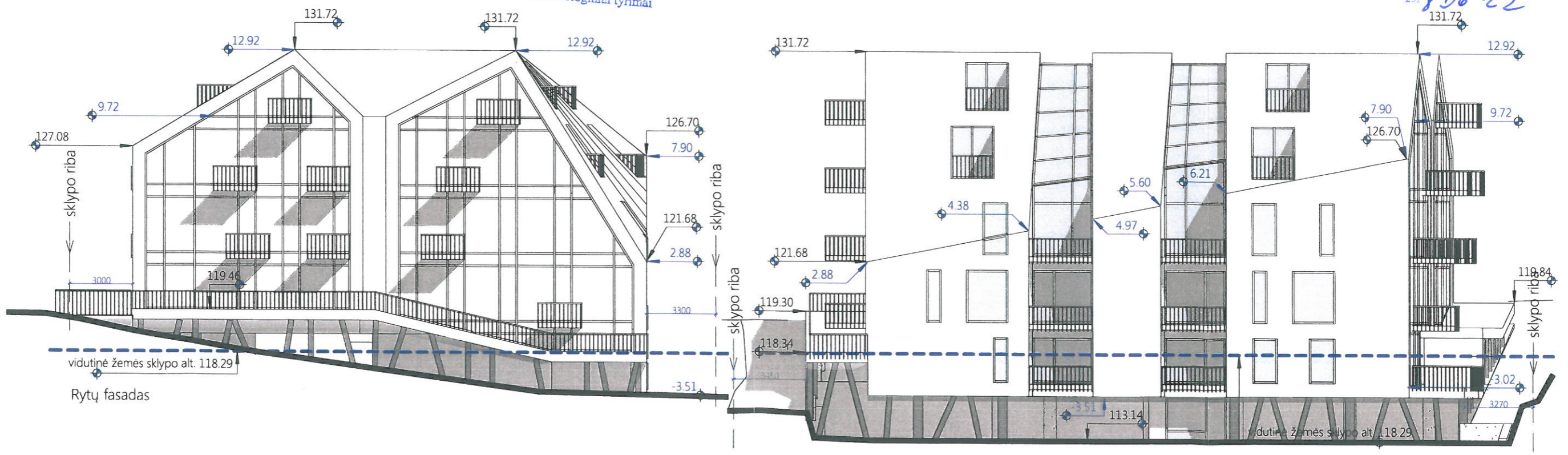


Vakarų fasadas

Pietų (Subačiaus gatvės) fasadas

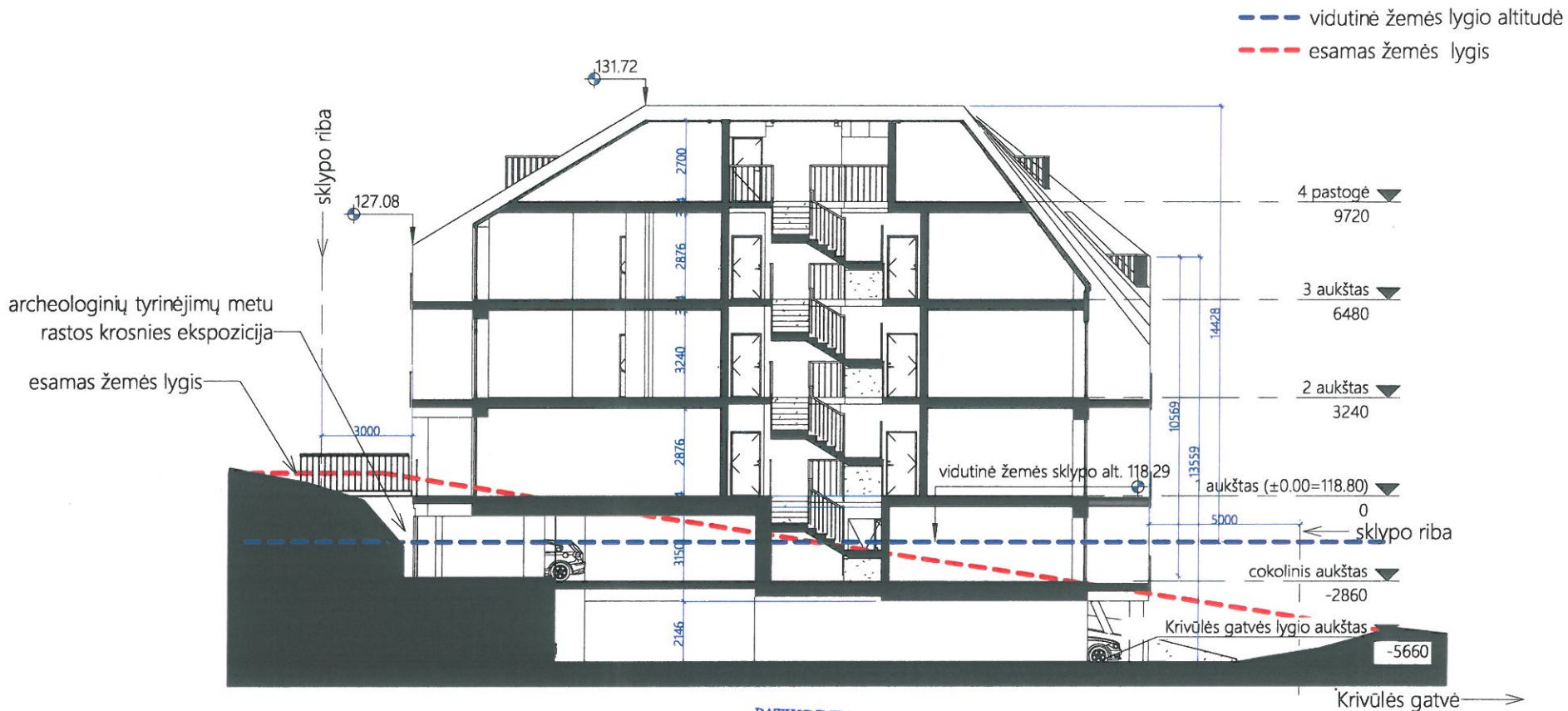
PATIKRINTA
 Kultūros paveldo departamento prie
 Kultūros ministerijos Vilniaus skyriaus
 vyriausioji specialistė
Anželika Zdanavičienė
 2022 m. mėn. d. Nr.
 Žemės judinimo darbų vietose
 būtini archeologiniai tyrimai

PAVELDOSAUGINIU
POŽIŪRIU PATIKRINTA
 Vilniaus miesto savivaldybės administracijos
 Miesto plėtros departamento
 Kultūros paveldo apsaugos skyriaus vedėjas
Darius Baunoras
 2022 m. 06 22



Rytų fasadas

Šiaurės (Krivulės g.) fasadas



① pjūvis
 1:200


PATIKRINTA
 Kultūros paveldo departamento prie
 Kultūros ministerijos Vilniaus skyriaus
 vyriausioji specialistė

Anželika Zdanavičienė
 2018 m. 07 mėn. 20 d. Nr. 18641

Žemės inžinierio darbų vietoje
 būtinai archeologiniam tyrimui

**PAVELDOSAUGINIU
 POŽIŪRIU PATIKRINTA**
 Nr. N. 18-161PP
 Vilniaus miesto savivaldybės administracijos
 Miesto plėtros departamento
 Kultūros paveldo apsaugos skyriaus vedėjas

Darius Daunoras
 2018 06 22





Drujos g.


Subačiaus g.


Krivulės g.


projektuojamas pastatas

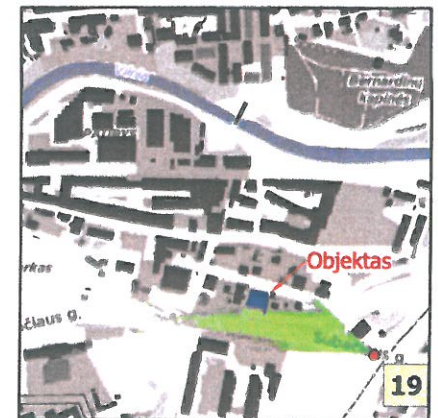
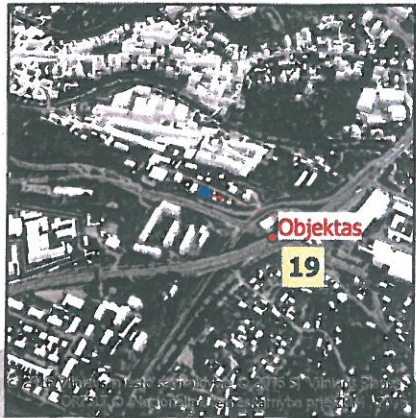
numatomas paupio kvartalo užstatymas

Subačiaus g.






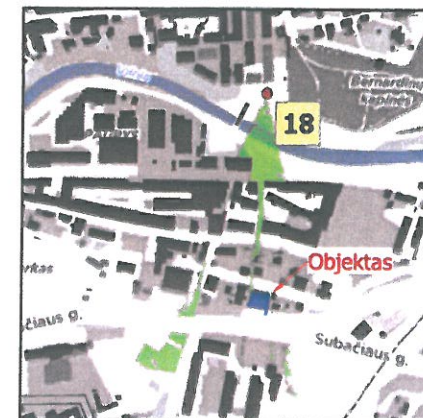
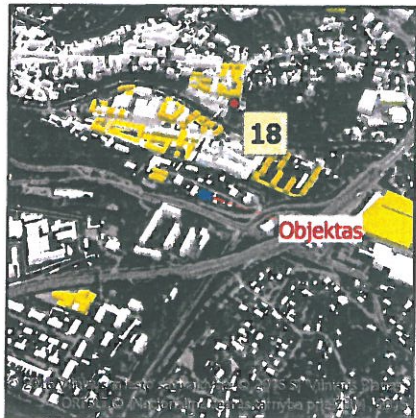




Žymėjimas:

	Esama situacija
	Objektas
	Geoportale "Vilnius 3D planas" objektai


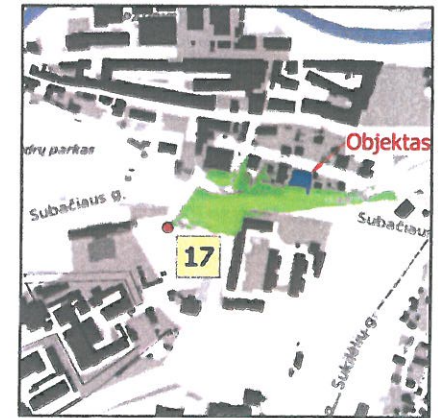
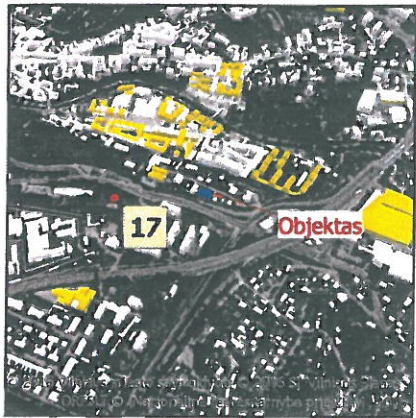
VILNIAUS PLANAS GIS skyrius		Objektas	Krivoliés g. 9 techninio projekto projektiniai pasiūlymai
		Užsakovas	UAB "MŽ Projektai"
Skyriaus vadovas	A. Deksnys	Brėžinys	Virtuali panorama - 19. Laisvai pasirinkamas taškas
Geodezininkas	E. Streikus	Stebėjimo taškas	X= 6060808,82 Atstumas iki objekto (km)- 0,18
			Y= 584359,92 Koordinatų sistema- LKS94
			H= 119,75 Aukščių sistema- LAS07



Žymėjimas:

	Esama situacija
	Objektas
	Geoportalo "Vilniaus 3D planas" objektai

VILNIAUS PLANAS GIS skyrius		Objektas	Krivoliės g. 9 techninio projekto projektiniai pasiūlymai 2018 05 07 Objekto numeris 726
		Užsakovas	UAB "MŽ Projektai"
Skyriaus vadovas	A. Dekšnys	Brėžinys	Virtuali panorama - 18. Laisvai pasirenkamas taškas
Geodezininkas	E. Streikus	Stebėjimo taškas	X= 6061200,12 Atstumas iki objekto (km)- 0,30 Y= 584188,64 Koordinatų sistema- LKS94 H= 116,25 Aukščių sistema- LAS07



Žymėjimas:

- Esama situacija
- Objektas
- Generuoto "Vilniaus 3D planas" objektai






		Objektas	Krivoliės g. 9 techninio projekto projektiniai pasiūlymai
			2018 05 07 Objekto numeris 728
GIS skyrius		Užsakovas	UAB "MŽ Projektai"
Skyriaus vadovas	A. Deksnys	Brėžinys	Virtuali panorama - 17. Laisvai pasirinkamas taškas
Geodezininkas	E. Streikus	Stebėjimo taškas	X= 6060816,48 Atstumas iki objekto (km)- 0,19
			Y= 583985,66 Koordinacių sistema- LKS94
			H= 143,50 Aukščių sistema- LAS07

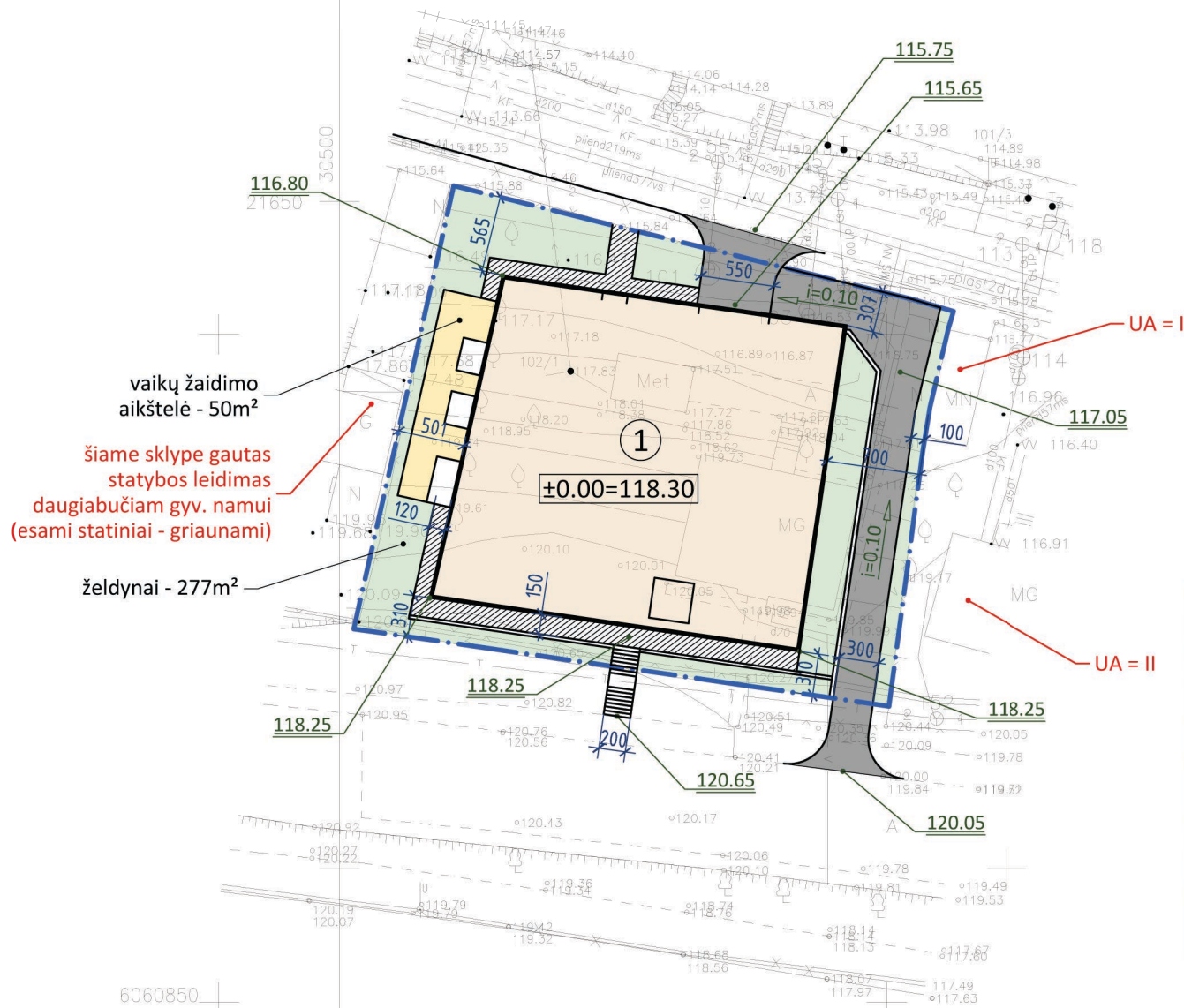






76/32 - 0337
152 - A - 6
101/2
152 - A - 7

- SUTARTINIS ŽYMĖJIMAS
-  SKLYPO RIBOS
 -  PROJEKTUOJAMAS PASTATAS
 -  VEJA (m²)
 -  BETONINIŲ TRINKELIŲ DANGA (m²)
 -  ASFALTBETONIO DANGA (m²)



Esamos požeminės komunikacijos suderintos:

Eil. Nr.	Įstaigos pavadinimas	Data	V.Pavardė	Parašas	Pastabos
1.	Vilniaus MPD	2017 05 25	K. Balaševičius		
2.	AB "Vilniaus šilumos tinklai"	17 06 27	V. Štikonis		
3.	AB "TELIA"	2017 06 27	A. Jankauskas		
4.	UAB "Vilniaus gatvių apšv. elektros tinklai"	2017 06 28	L. Štikonis		
5.	AB "Energijos skirstymo operatorius"	2017 06 27	M. Pasilionis		
6.	AB "VVT"		R. Ropelchovas		
7.	AB "LITGRID"	17.06.28	S. Mikšas	S. Mikšas	
8.	UAB "Skaidula"	17 06 27	S. Ropelchovas		

Išrašas tikras:

SI "Vilniaus planas"
GIS skyriaus
Geoduomenų bazių analitikė

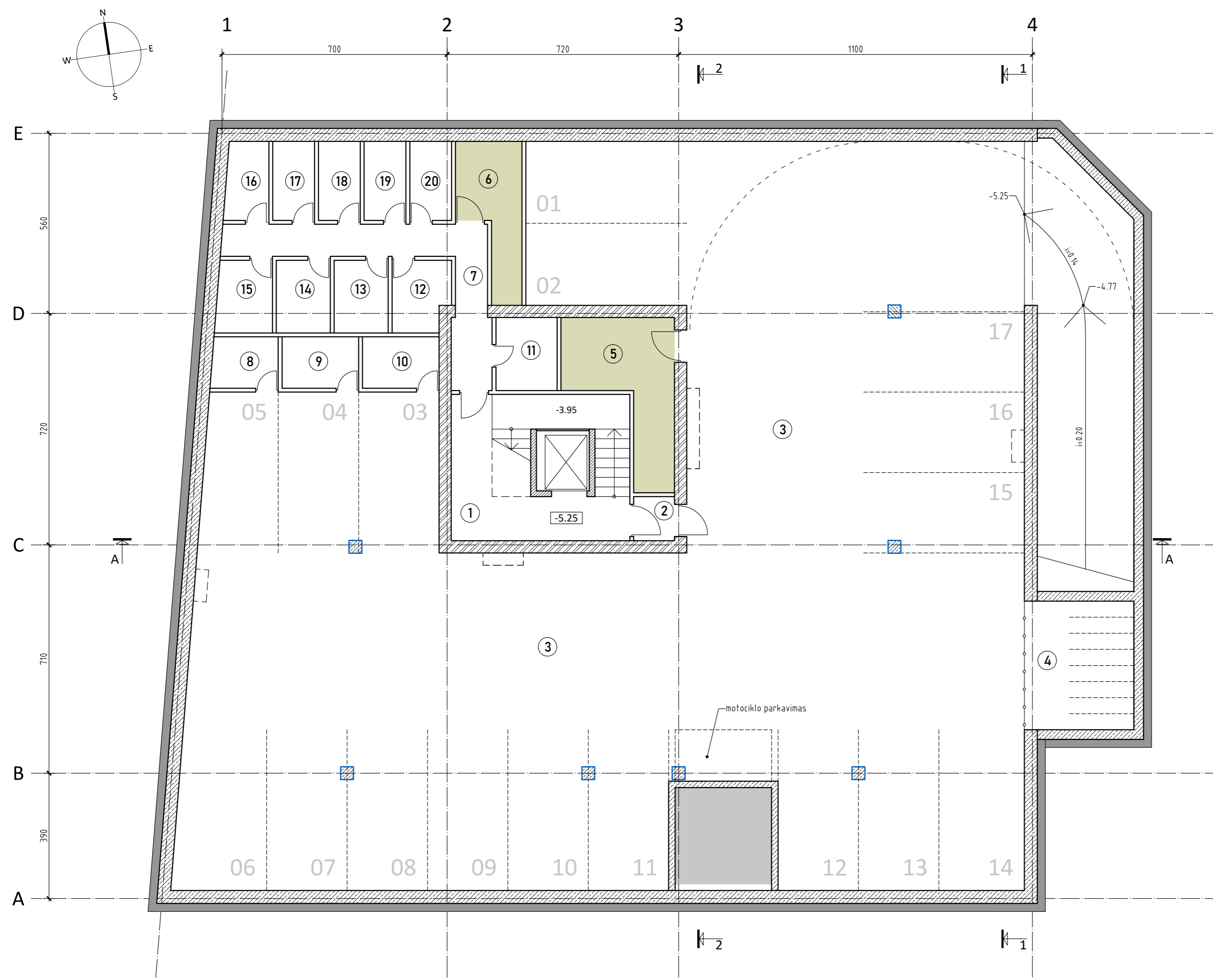
Dovilė Strazdienė

2017 08 25



±0.00=118.30

ATEST.NR					DAUGIABUČIO GYVENAMOJO NAMO KRIVULĖS G.9, VILNIUS STATYBOS PROJEKTAS	
a1583	P V	M.ŽVINYS		2018 08	SKLYPO PLANAS	M1:500 LAIDA
3880	P D V	R. BUITKUS		2018 08		
ETAPAS	STATYTOJAS:					LAPAS
TDP	UAB "ADPF"					-



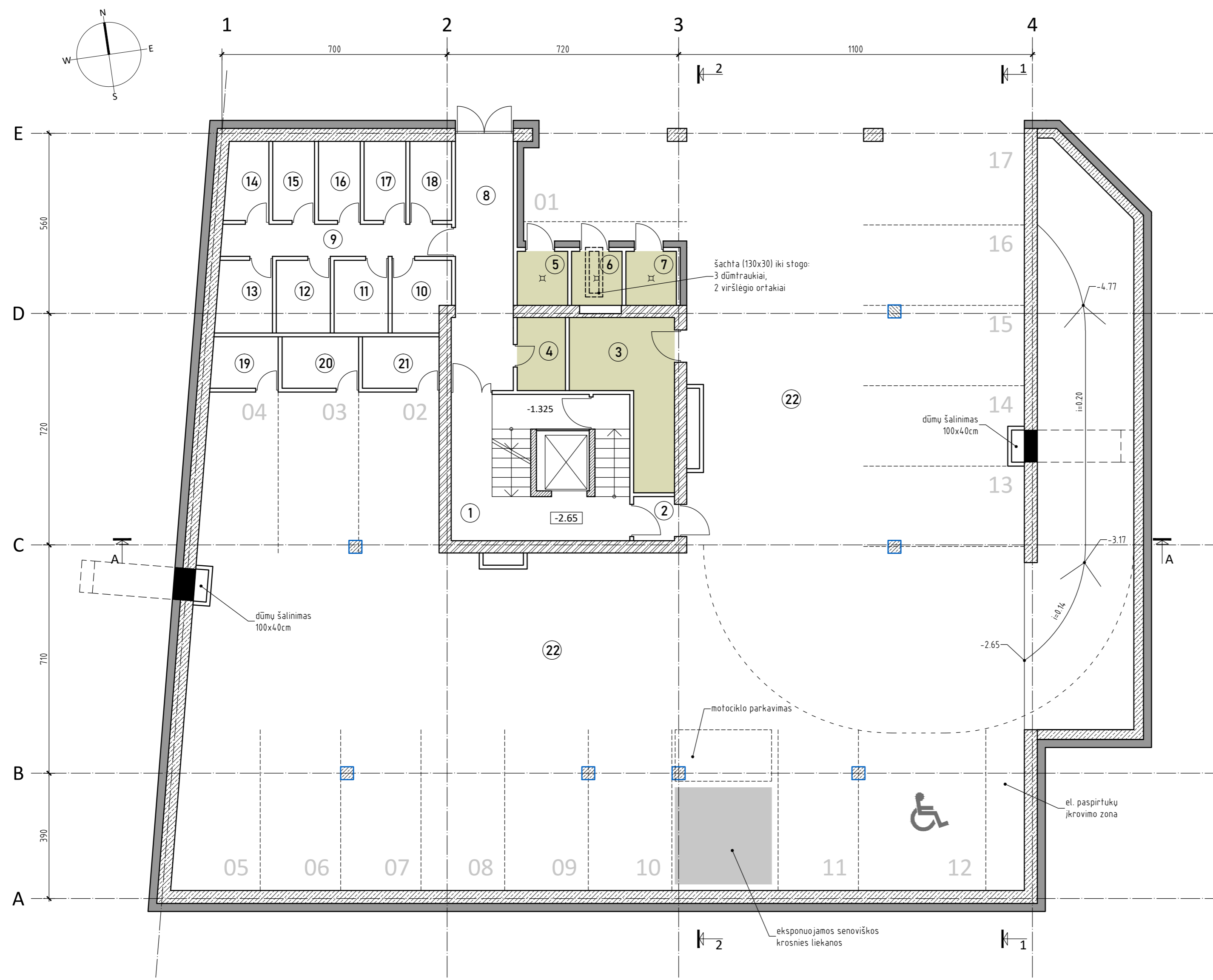
PATALPŲ EKSPLIKACIJA		m ²
1	LAIPTINĖ	-
2	VIRŠLĖGIO TAMBŪRAS	1.70
3	AUTOMOBILIŲ PARKINGAS	458.20
4	DVIRAČIŲ SAUGYKLA	13.60
5	TECHNINĖ PATALPA	12.10
6	VANDENTIEKIO ĮVADAS	7.60
7	KORIDORIUS	13.10
8	SANDĖLIUKAS	3.30
9	SANDĖLIUKAS	3.80
10	SANDĖLIUKAS	3.80
11	SANDĖLIUKAS	4.30
12	SANDĖLIUKAS	3.80
13	SANDĖLIUKAS	3.80
14	SANDĖLIUKAS	3.80
15	SANDĖLIUKAS	3.90
16	SANDĖLIUKAS	3.20
17	SANDĖLIUKAS	3.20
18	SANDĖLIUKAS	3.20
19	SANDĖLIUKAS	3.20
20	SANDĖLIUKAS	3.20
		552.80

SUTARTINIAI ŽENKLAI:

- PAMATŲ G/B SIENOS
- PLYTŲ MŪRO SIENOS
- SILIKATINIŲ BLOKŲ "ARKO" SIENOS
- APŠILTINIMO SLUOKSNIS

±0.00=118.30

ATESTATO NR.		MŪŠ PROJEKTAI			DAUGIABUČIO GYVENAMOJO NAMO KRIVULĖS G.9, VILNIUS STATYBOS PROJEKTAS		
a1583	P V	M. ŽVINYS		2018 08	RŪSIO PLANAS	M1:100	LAI DA
3880	P D V	R. BUITKUS		2018 08			0
ETAPAS	STATYTOJAS:						LAPAS
TDP	UAB "ADPF"						



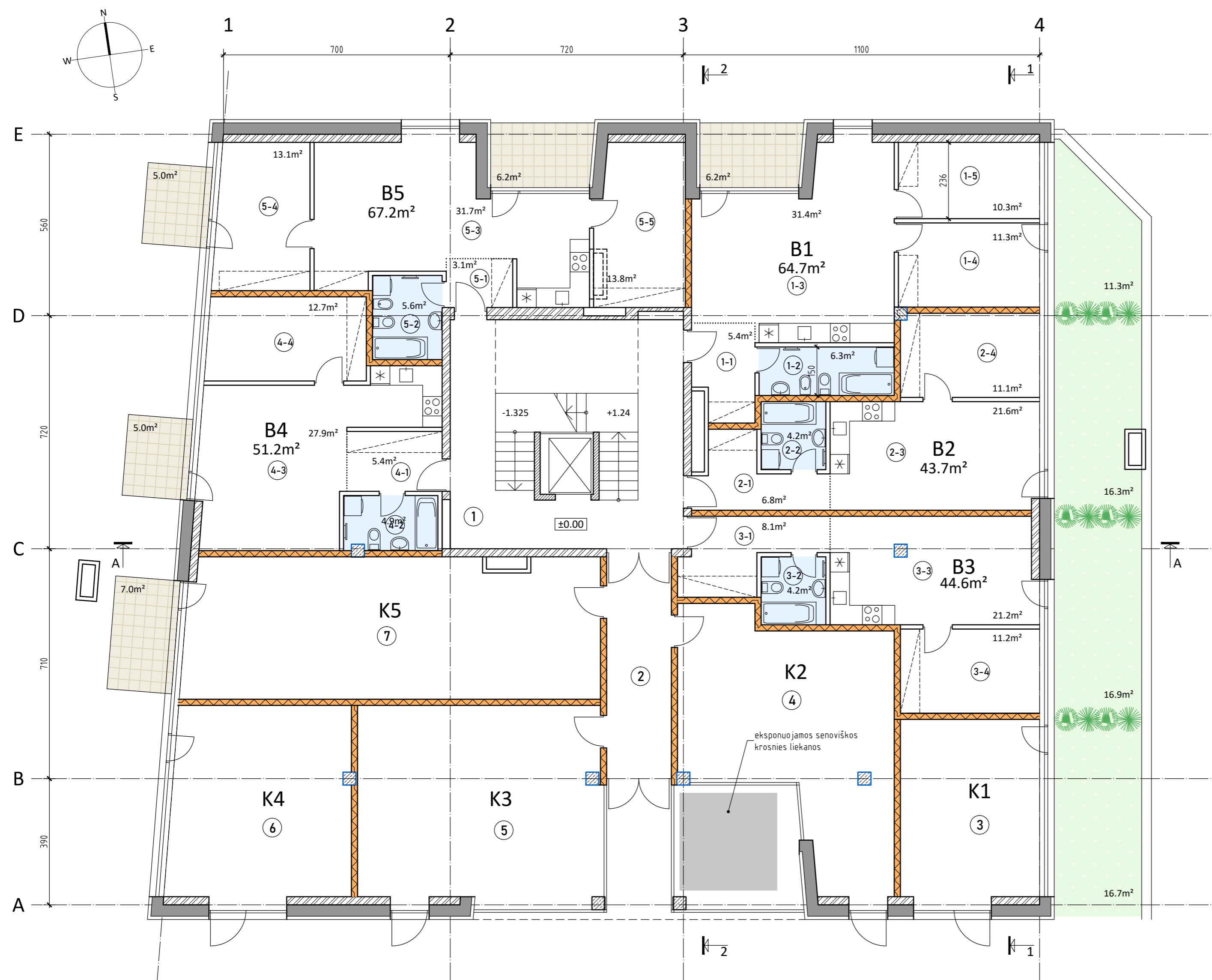
PATALPŲ EKSPLIKACIJA	m ²
1 LAIPTINĖ	-
2 VIRŠLEGIO TAMBŪRAS	1.70
3 TECHNINĖ PATALPA	11.50
4 TECHNINĖ PATALPA	3.40
5 DUJINĖ KATILINĖ	2.60
6 VANDENTIEKIO ĮVADAS	2.60
7 KORIDORIUS	2.60
8 KORIDORIUS	14.20
9 KORIDORIUS	7.10
10 SANDĖLIUKAS	3.80
11 SANDĖLIUKAS	3.80
12 SANDĖLIUKAS	3.80
13 SANDĖLIUKAS	3.90
14 SANDĖLIUKAS	3.20
15 SANDĖLIUKAS	3.20
16 SANDĖLIUKAS	3.20
17 SANDĖLIUKAS	3.20
18 SANDĖLIUKAS	3.20
19 SANDĖLIUKAS	3.30
20 SANDĖLIUKAS	3.80
21 SANDĖLIUKAS	3.80
22 ATVIRAS AUTOMOBILIŲ PARKINGAS	-
Suma	87.90

SUTARTINIAI ŽENKLAI:

- PAMATŲ G/B SIENOS
- PLYTŲ MŪRO SIENOS
- SILIKATINIŲ BLOKŲ "ARKO" SIENOS
- APŠILTINIMO SLUOKSNIS

±0.00=118.30

ATESTATO NR.		MŪŠ PROJEKTAI			DAUGIABUČIO GYVENAMOJO NAMO KRIVULĖS G.9, VILNIUS STATYBOS PROJEKTAS		
a1583	P V	M. ŽVINYŠ	2018 08	COKOLINIO AUKŠTO PLANAS	M1:100	LAIDA	
3880	P D V	R. BUITKUS	2018 08				
ETAPAS	STATYTOJAS:					LAPAS	
TDP	UAB "ADPF"						

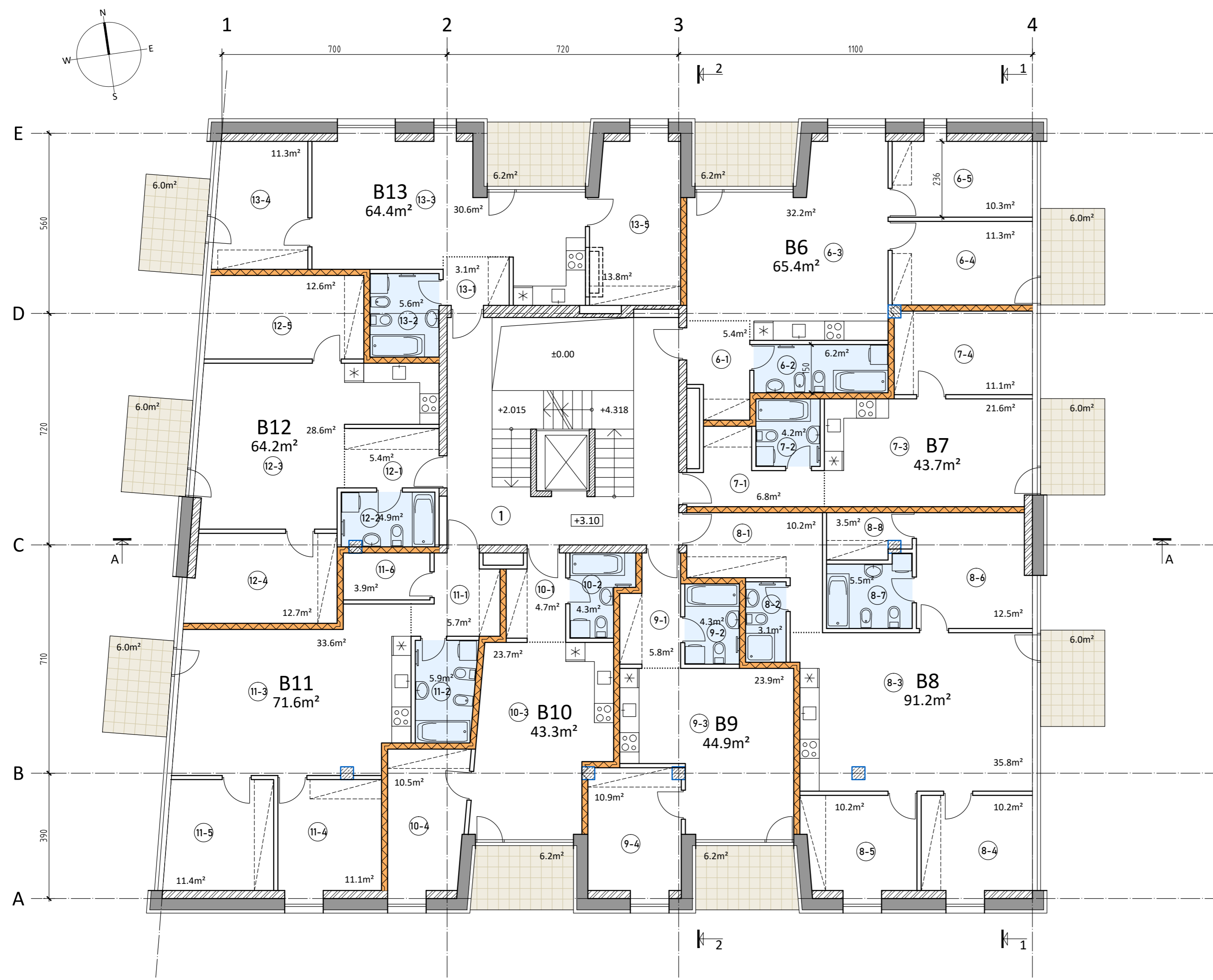


PATALPŲ EKSPLIKACIJA		m ²
1	LAIPTINĖ	-
2	KORIDORIUS	13.30
3	KOMERCINĖ PATALPA K1	23.50
4	KOMERCINĖ PATALPA K2	42.40
5	KOMERCINĖ PATALPA K3	45.90
6	KOMERCINĖ PATALPA K4	32.70
7	KOMERCINĖ PATALPA K5	55.50
BUTAS B1		64.70
1-1	KORIDORIUS-HOLAS	0.00
1-2	SAN. MAZGAS	0.00
1-3	SVETAINĖ SU VIRTUVE	0.00
1-4	KAMBARYS	0.00
1-5	KAMBARYS	0.00
BUTAS B2		43.70
2-1	KORIDORIUS-HOLAS	0.00
2-2	SAN. MAZGAS	0.00
2-3	SVETAINĖ SU VIRTUVE	0.00
2-4	KAMBARYS	0.00
BUTAS B3		44.60
3-1	KORIDORIUS-HOLAS	0.00
3-2	SAN. MAZGAS	0.00
3-3	SVETAINĖ SU VIRTUVE	0.00
3-4	KAMBARYS	0.00
BUTAS B4		51.20
4-1	KORIDORIUS-HOLAS	0.00
4-2	SAN. MAZGAS	0.00
4-3	SVETAINĖ SU VIRTUVE	0.00
4-4	KAMBARYS	0.00
BUTAS B5		67.20
5-1	KORIDORIUS-HOLAS	0.00
5-2	SAN. MAZGAS	0.00
5-3	SVETAINĖ SU VIRTUVE	0.00
5-4	KAMBARYS	0.00
5-5	KAMBARYS	0.00
		484.70

- SUTARTINIAI ŽENKLAI:
- PLYTŲ MŪRO SIENOS
 - SILIKATINIŲ BLOKŲ "ARKO" SIENOS
 - APŠILTINIMO SLUOKSNIS
 - GIPSKARTONIO TARPBUTINĖ PERTVARA
 - LENGVŲ KONSTRUKCIJŲ SIENA

±0.00=118.30

ATESTATO NR.		MŪŠ PROJEKTAI			DAUGIABUČIO GYVENAMOJO NAMO KRIVULĖS G.9, VILNIUS STATYBOS PROJEKTAS	
a1583	P V	M. ŽVINYS		2018 08	PIRMO AUKŠTO PLANAS	M1:100 LAIDA
3880	P D V	R. BUITKUS		2018 08		0
ETAPAS	STATYTOJAS:					LAPAS
TDP	UAB "ADPF"					-

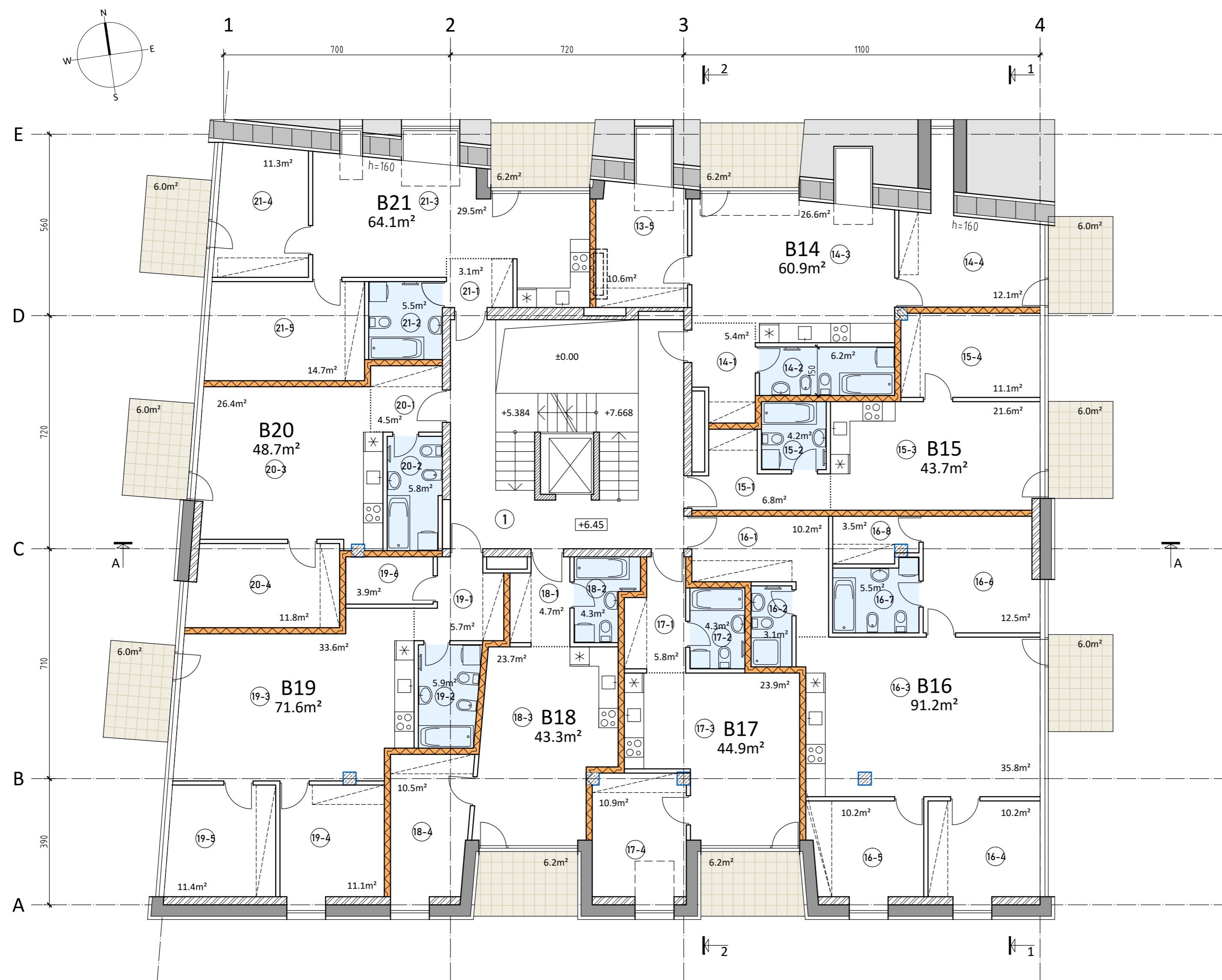


PATALPŲ EKSPLIKACIJA		m ²
1	LAIPTINĖ	-
BUTAS B6		65.40
6-1	KORIDORIUS-HOLAS	0.00
6-2	SAN. MAZGAS	0.00
6-3	SVETAINĖ SU VIRTUVE	0.00
6-4	KAMBARYS	0.00
6-5	KAMBARYS	0.00
BUTAS B7		43.70
7-1	KORIDORIUS-HOLAS	0.00
7-2	SAN. MAZGAS	0.00
7-3	SVETAINĖ SU VIRTUVE	0.00
7-4	KAMBARYS	0.00
BUTAS B8		91.20
8-1	KORIDORIUS-HOLAS	0.00
8-2	SAN. MAZGAS	0.00
8-3	SVETAINĖ SU VIRTUVE	0.00
8-4	KAMBARYS	0.00
8-5	KAMBARYS	0.00
8-6	KAMBARYS	0.00
8-7	SAN. MAZGAS	0.00
8-8	DRABUŽINĖ	0.00
BUTAS B9		44.90
9-1	KORIDORIUS-HOLAS	0.00
9-2	SAN. MAZGAS	0.00
9-3	SVETAINĖ SU VIRTUVE	0.00
9-4	KAMBARYS	0.00
BUTAS B10		43.30
10-1	KORIDORIUS-HOLAS	0.00
10-2	SAN. MAZGAS	0.00
10-3	SVETAINĖ SU VIRTUVE	0.00
10-4	KAMBARYS	0.00
BUTAS B11		71.60
11-1	KORIDORIUS-HOLAS	0.00
11-2	SAN. MAZGAS	0.00
11-3	SVETAINĖ SU VIRTUVE	0.00
11-4	KAMBARYS	0.00
11-5	KAMBARYS	0.00
11-6	SANDĒLIUKAS	0.00
BUTAS B12		64.20
12-1	KORIDORIUS-HOLAS	0.00
12-2	SAN. MAZGAS	0.00
12-3	SVETAINĖ SU VIRTUVE	0.00
12-4	KAMBARYS	0.00
12-5	KAMBARYS	0.00
BUTAS B13		64.40
13-1	KORIDORIUS-HOLAS	0.00
13-2	SAN. MAZGAS	0.00
13-3	SVETAINĖ SU VIRTUVE	0.00
13-4	KAMBARYS	0.00
13-5	KAMBARYS	0.00
		488.70

- SUTARTINIAI ŽENKLAI:
- PLYTŲ MŪRO SIENOS
 - SILIKATINIŲ BLOKŲ "ARKO" SIENOS
 - APŠILTINIMO SLUOKSNIS
 - GIPSKARTONIO TARPBUITINĖ PERTVARA
 - LENGVŲ KONSTRUKCIJŲ SIENA

±0.00=118.30

ATESTATO NR.	MŪŠ PROJEKTAI				DAUGIABUČIO GYVENAMOJO NAMO KRIVULĖS G.9, VILNIUS STATYBOS PROJEKTAS	
	a1583	P V	M. ŽVINYŠ	2018 08	ANTRŲ AUKŠTO PLANAS	M1:100 LAIDA
	3880	P D V	R. BUITKUS	2018 08		0
ETAPAS	STATYTOJAS:					LAPAS
TDP	UAB "ADPF"					

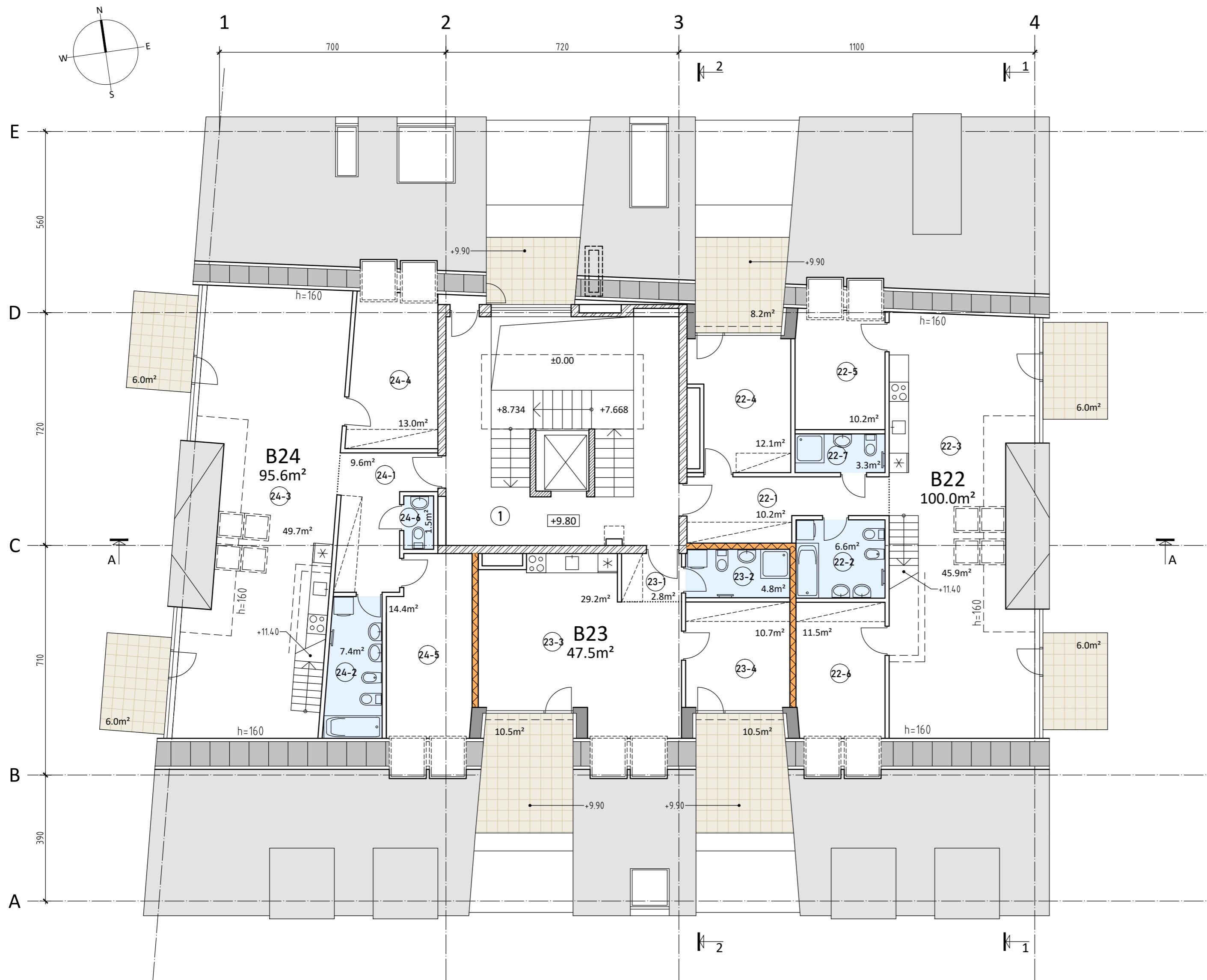


PATALPŲ EKSPLIKACIJA		m²
1	LAIPTINĖ	-
BUTAS B14		60.90
14-1	KORIDORIUS-HOLAS	0.00
14-2	SAN. MAZGAS	0.00
14-3	SVETAINĖ SU VIRTUVE	0.00
14-4	KAMBARYS	0.00
BUTAS B15		43.70
15-1	KORIDORIUS-HOLAS	0.00
15-2	SAN. MAZGAS	0.00
15-3	SVETAINĖ SU VIRTUVE	0.00
15-4	KAMBARYS	0.00
BUTAS B16		91.20
16-1	KORIDORIUS-HOLAS	0.00
16-2	SAN. MAZGAS	0.00
16-3	SVETAINĖ SU VIRTUVE	0.00
16-4	KAMBARYS	0.00
16-5	KAMBARYS	0.00
16-6	KAMBARYS	0.00
16-7	SAN. MAZGAS	0.00
16-8	DRABUŽINĖ	0.00
BUTAS B17		44.90
17-1	KORIDORIUS-HOLAS	0.00
17-2	SAN. MAZGAS	0.00
17-3	SVETAINĖ SU VIRTUVE	0.00
17-4	KAMBARYS	0.00
BUTAS B18		43.30
18-1	KORIDORIUS-HOLAS	0.00
18-2	SAN. MAZGAS	0.00
18-3	SVETAINĖ SU VIRTUVE	0.00
18-4	KAMBARYS	0.00
BUTAS B19		71.60
19-1	KORIDORIUS-HOLAS	0.00
19-2	SAN. MAZGAS	0.00
19-3	SVETAINĖ SU VIRTUVE	0.00
19-4	KAMBARYS	0.00
19-5	KAMBARYS	0.00
19-6	SANDĒLIUKAS	0.00
BUTAS B20		48.70
20-1	KORIDORIUS-HOLAS	0.00
20-2	SAN. MAZGAS	0.00
20-3	SVETAINĖ SU VIRTUVE	0.00
20-4	KAMBARYS	0.00
BUTAS B21		64.10
21-1	KORIDORIUS-HOLAS	0.00
21-2	SAN. MAZGAS	0.00
21-3	SVETAINĖ SU VIRTUVE	0.00
21-4	KAMBARYS	0.00
21-5	KAMBARYS	0.00
		468.40

- SUTARTINIAI ŽENKLAI:
- PLYTŲ MŪRO SIENOS
 - SILIKATINIŲ BLOKŲ "ARKO" SIENOS
 - APŠILTINIMO SLUOKSNIS
 - GIPSKARTONIO TARPBUitinė PERTVARA
 - LENGVŲ KONSTRUKCIJŲ SIENA

±0.00=118.30

ATESTATO NR.	MŪŠ PROJEKTAI				DAUGIABUČIO GYVENAMOJO NAMO KRIVULĖS G.9, VILNIUS STATYBOS PROJEKTAS	
	a1583	P V	M. ŽVINYS	2018 08	TREČIO AUKŠTO PLANAS	M1:100 LAIDA
3880	P D V	R. BUITKUS	2018 08	0		
ETAPAS	STATYTOJAS:					LAPAS
TDP	UAB "ADPF"					-

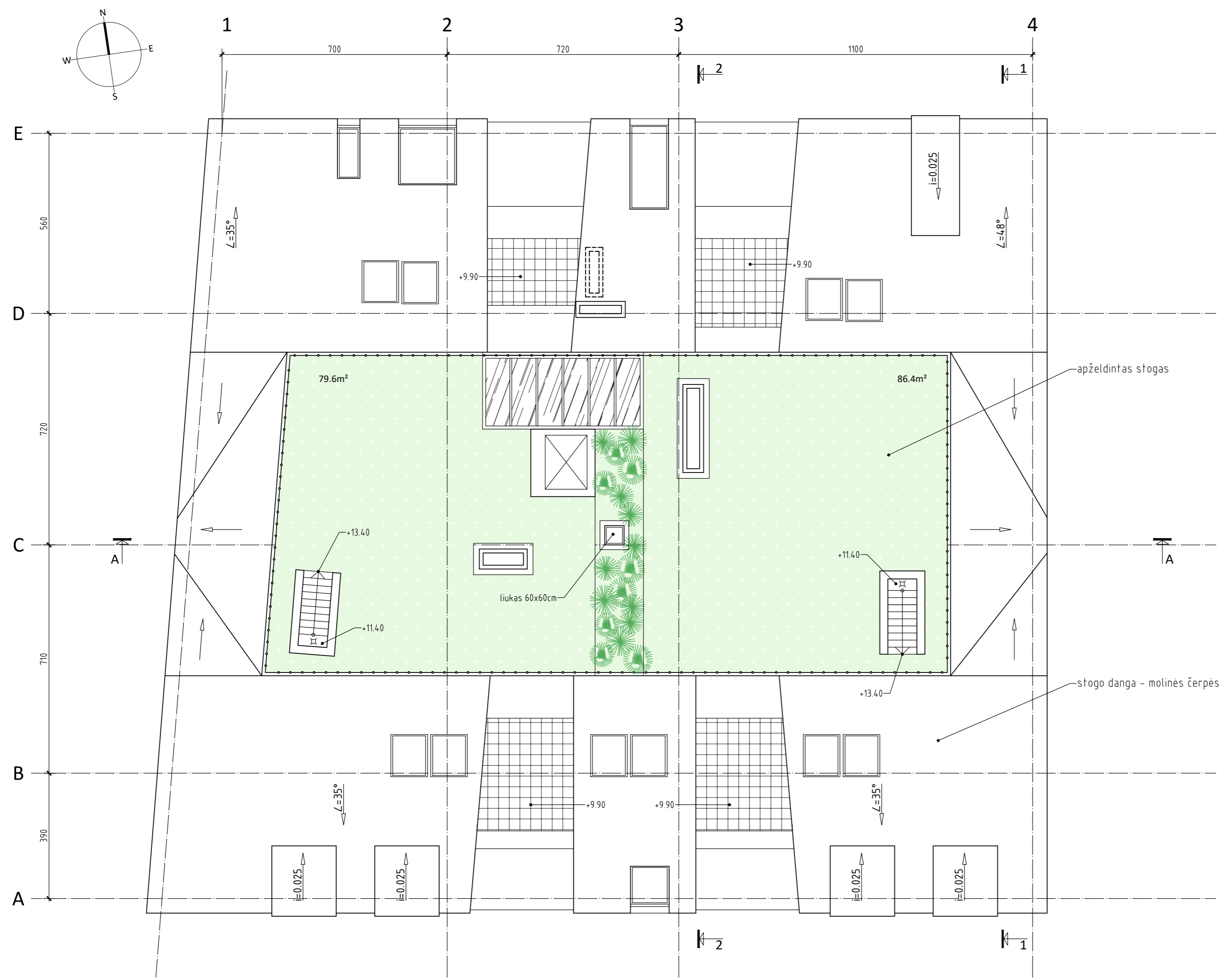


	PATALPŲ EKSPLIKACIJA	m²
1	LAIPTINĖ	-
	BUTAS B22	100.00
22-1	KORIDORIUS-HOLAS	0.00
22-2	SAN. MAZGAS	0.00
22-3	SVETAINĖ SU VIRTUVE	0.00
22-4	KAMBARYS	0.00
22-5	KAMBARYS	0.00
22-6	SAN. MAZGAS	0.00
	BUTAS B23	47.50
23-1	KORIDORIUS-HOLAS	0.00
23-2	SAN. MAZGAS	0.00
23-3	SVETAINĖ SU VIRTUVE	0.00
23-4	KAMBARYS	0.00
	BUTAS B24	95.60
24-1	KORIDORIUS-HOLAS	0.00
24-2	SAN. MAZGAS	0.00
24-3	SVETAINĖ SU VIRTUVE	0.00
24-4	KAMBARYS	0.00
24-5	KAMBARYS	0.00
24-6	SAN. MAZGAS	0.00
		243.10

- SUTARTINIAI ŽENKLAI:
- PLYTŲ MŪRO SIENOS
 - SILIKATINIŲ BLOKŲ "ARKO" SIENOS
 - APŠILTINIMO SLUOKSNIS
 - GIPSKARTONIO TARPBUTINĖ PERTVARA
 - LENGVŲ KONSTRUKCIJŲ SIENA

±0.00=118.30

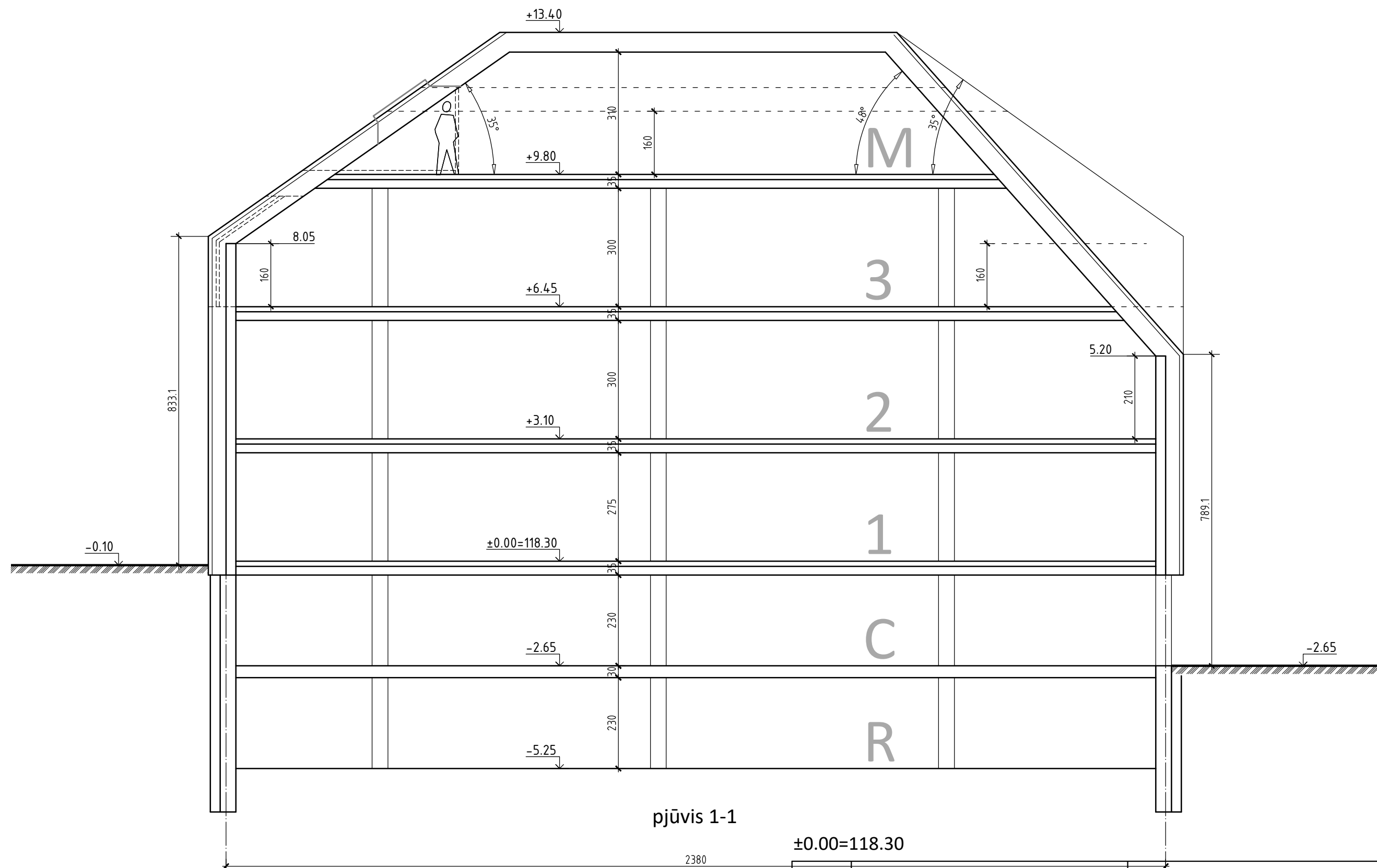
ATESTATO NR.	MŪŠ PROJEKTAI				DAUGIABUČIO GYVENAMOJO NAMO KRIVULĖS G.9, VILNIUS STATYBOS PROJEKTAS		
a1583	P V	M. ŽVINYS		2018 08	MANSARDOS PLANAS	M1:100	LAIDA
3880	P D V	R. BUITKUS		2018 08			0
ETAPAS	STATYTOJAS:						LAPAS
TDP	UAB "ADPF"						-



±0.00=118.30

ATESTATO NR.	MŽ PROJEKTAI				DAUGIABUČIO GYVENAMOJO NAMO KRIVULĖS G.9, VILNIUS STATYBOS PROJEKTAS	
a1583	P V	M. ŽVINYS		2018 08	STOGO PLANAS	M1:100 LAIDA
3880	P D V	R. BUITKUS		2018 08		
ETAPAS	STATYTOJAS:					LAPAS
TDP	UAB "ADPF"					-

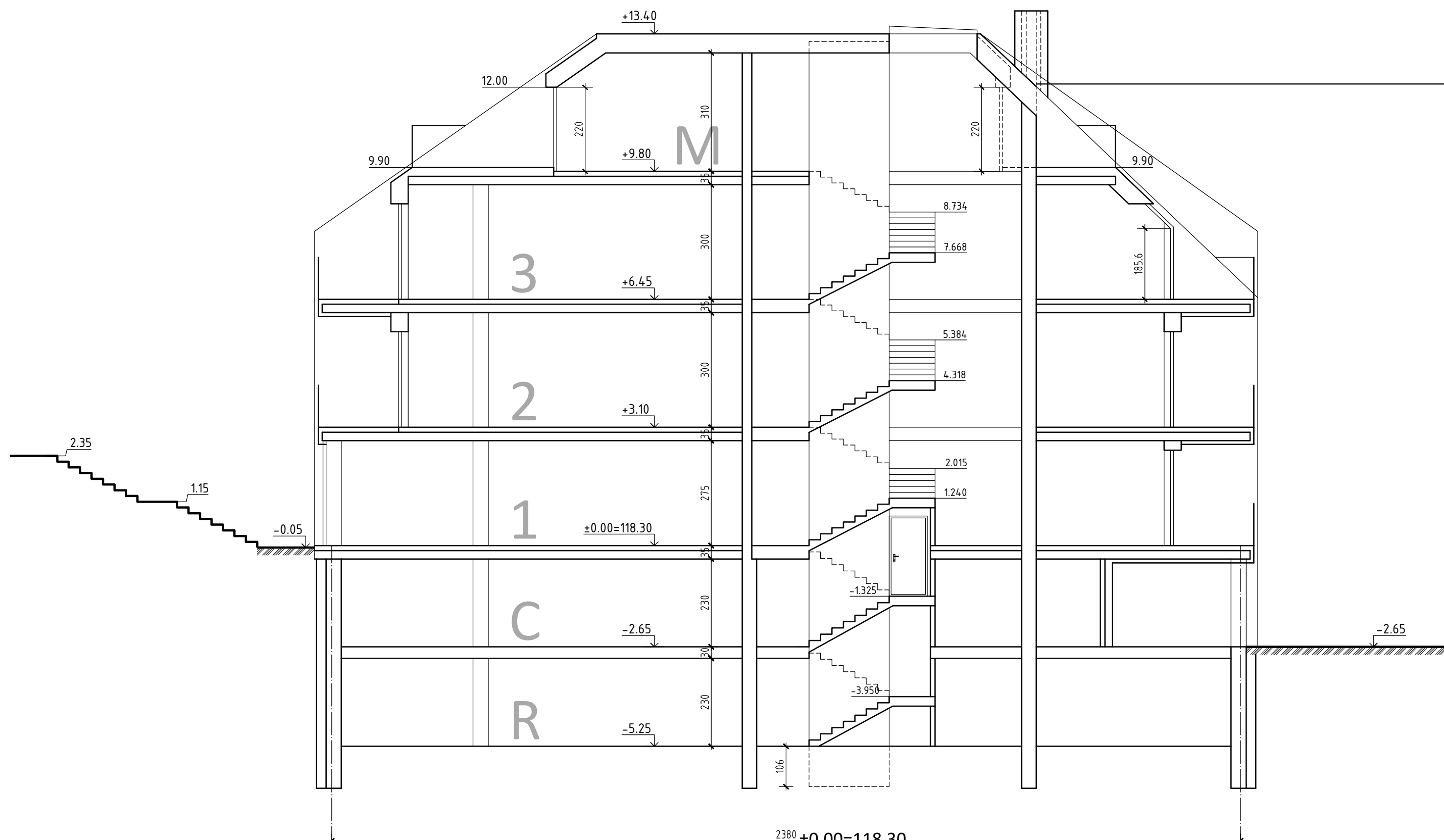
2018-07-27 15:35:30, ISO expand A3 (297.00 x 420.00 MM), 1:10



pjūvis 1-1

ATESTATO NR.		MŽ PROJEKTAI			DAUGĖBUČIO GYVENAMOJO NAMO KRIVULĖS G.9, VILNIUS STATYBOS PROJEKTAS		
a1583	P V	M. ŽVINYS		2018 08	PJŪVIS 1-1	M1:100	LAI DA
3880	P D V	R. BUITKUS		2018 08			0
ETAPAS	STATYTOJAS:						LAPAS
TDP	UAB "ADPF"						

2018-07-27 15:35:31, ISO expand A3 (297.00 x 420.00 MM), 1:10



pjūvis 2-2

ATESTATO NR.		MŽ PROJEKTAI			DAUGIABUČIO GYVENAMOJO NAMO KRIVULĖS G.9, VILNIUS		
a1583	P V	M. ŽVINYS		2018 08	PJŪVIS 2-2		
3880	P D V	R. BUITKUS		2018 08	M1:100	LAIDA	
						0	
ETAPAS	STATYTOJAS:					LAPAS	
TDP	UAB "ADPF"						

2018-07-27 15:35:33, ISO expand A3 (297.00 x 420.00 MM), 1:10



±0.00=118.30

ATESTATO NR.	MŽ PROJEKTAI				DAUGIABUČIO GYVENAMOJO NAMO KRIVULĖS G.9, VILNIUS STATYBOS PROJEKTAS	
a1583	P V	M. ŽVINYS		2018 08	FASADAS 1-4	M1:100 LAIDA
3880	P D V	R. BUITKUS		2018 08		
ETAPAS	STATYTOJAS:					LAPAS
TDP	UAB "ADPF"				-	

2018-07-27 15:35:33, ISO expand A3 (297.00 x 420.00 MM), 1:10



±0.00=118.30

ATESTATO NR.	MŽ PROJEKTAI				DAUGIABUČIO GYVENAMOJO NAMO KRIVULĖS G.9, VILNIUS STATYBOS PROJEKTAS		
a1583	P V	M. ŽVINYS		2018 08	FASADAS A-D	M1:100	LAI DA
3880	P D V	R. BUITKUS		2018 08			0
ETAPAS	STATYTOJAS:						LAPAS
TDP	UAB "ADPF"						

2018-07-27 15:35:34, ISO expand A3 (297.00 x 420.00 MM), 1:10



±0.00=118.30

ATESTATO NR.	MŽ PROJEKTAI				DAUGIABUČIO GYVENAMOJO NAMO KRIVULĖS G.9, VILNIUS STATYBOS PROJEKTAS		
a1583	P V	M. ŽVINYS		2018 08	FASADAS 4-1	M1:100	LAI DA
3880	P D V	R. BUITKUS		2018 08			0
ETAPAS	STATYTOJAS:				LAPAS		
TDP	UAB "ADPF"				-		

2018-07-27 15:35:35, ISO expand A3 (297.00 x 420.00 MM), 1:10



±0.00=118.30

ATESTATO NR.	MŽ PROJEKTAI				DAUGIABUČIO GYVENAMOJO NAMO KRIVULĖS G.9, VILNIUS STATYBOS PROJEKTAS	
a1583	P V	M. ŽVINYS		2018 08	FASADAS D-A	M1:100 LAIDA
3880	P D V	R. BUITKUS		2018 08		
ETAPAS	STATYTOJAS:					LAPAS
TDP	UAB "ADPF"				-	