
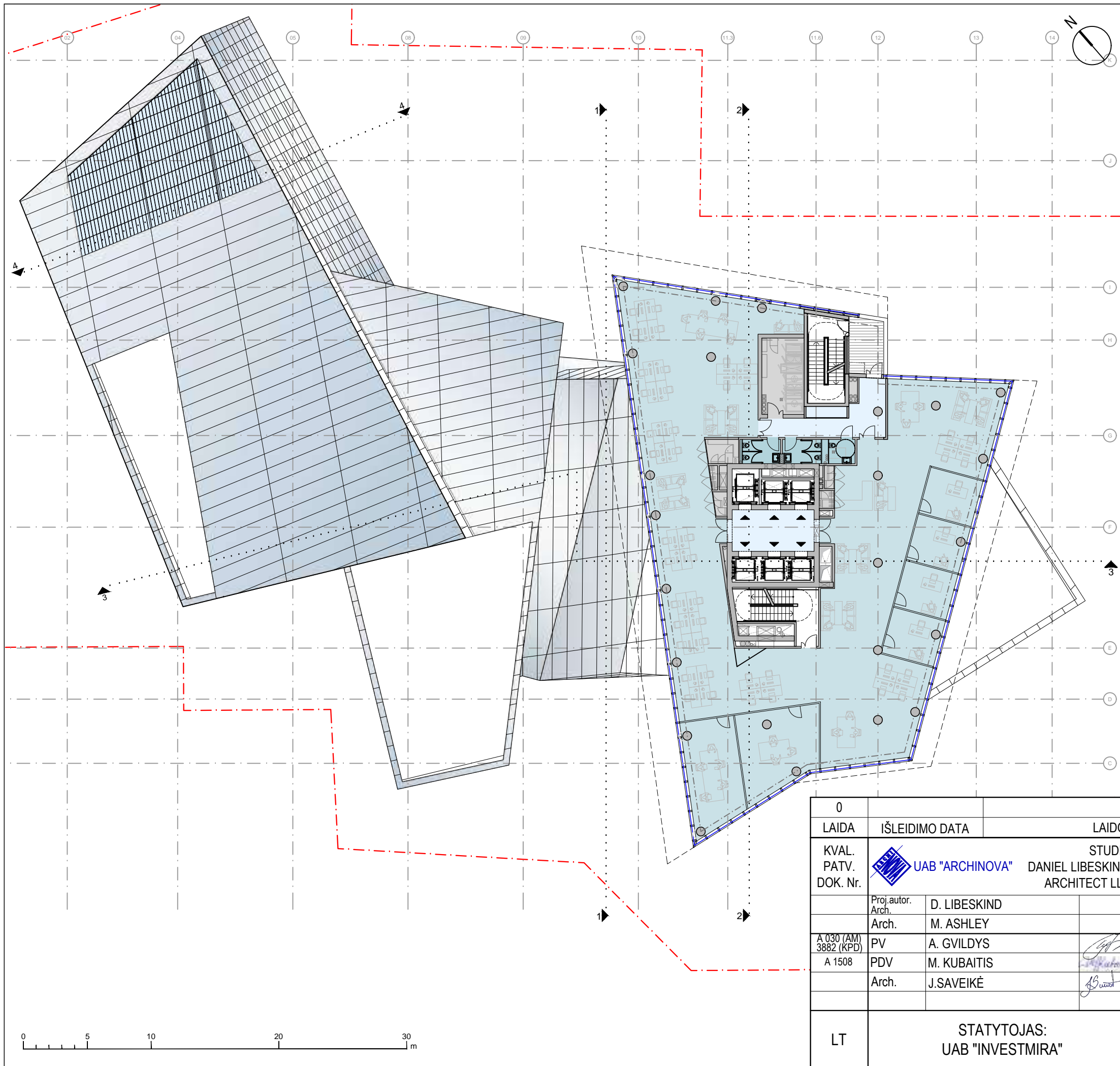


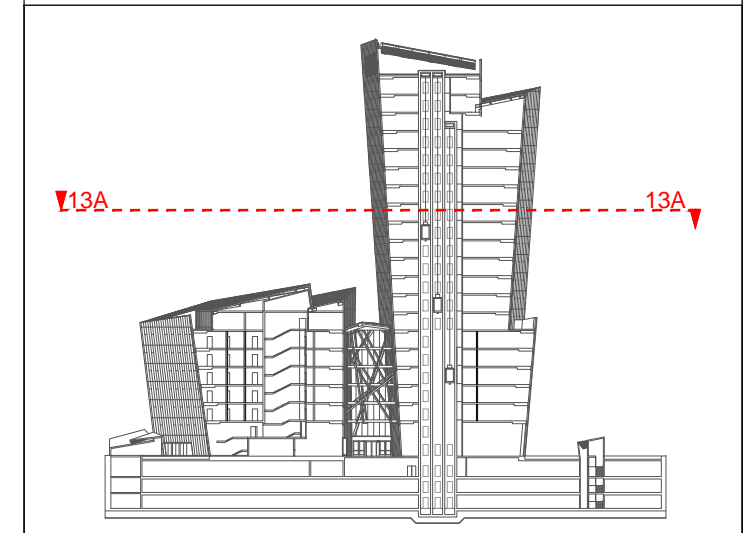

EKSPLIKACIJA:		BIURAI
BENDROS ERDVĖS		
KAMBARIAI		
PAGALBINĖS PATALPOS		
TECHNINĖS PATALPOS		
12 AUKŠTO :		
BENDRAS PLOTAS		696,39 m ²
PAGRINDINIS PLOTAS		594,7 m ²
PAGALBINIS PLOTAS		102 m ²



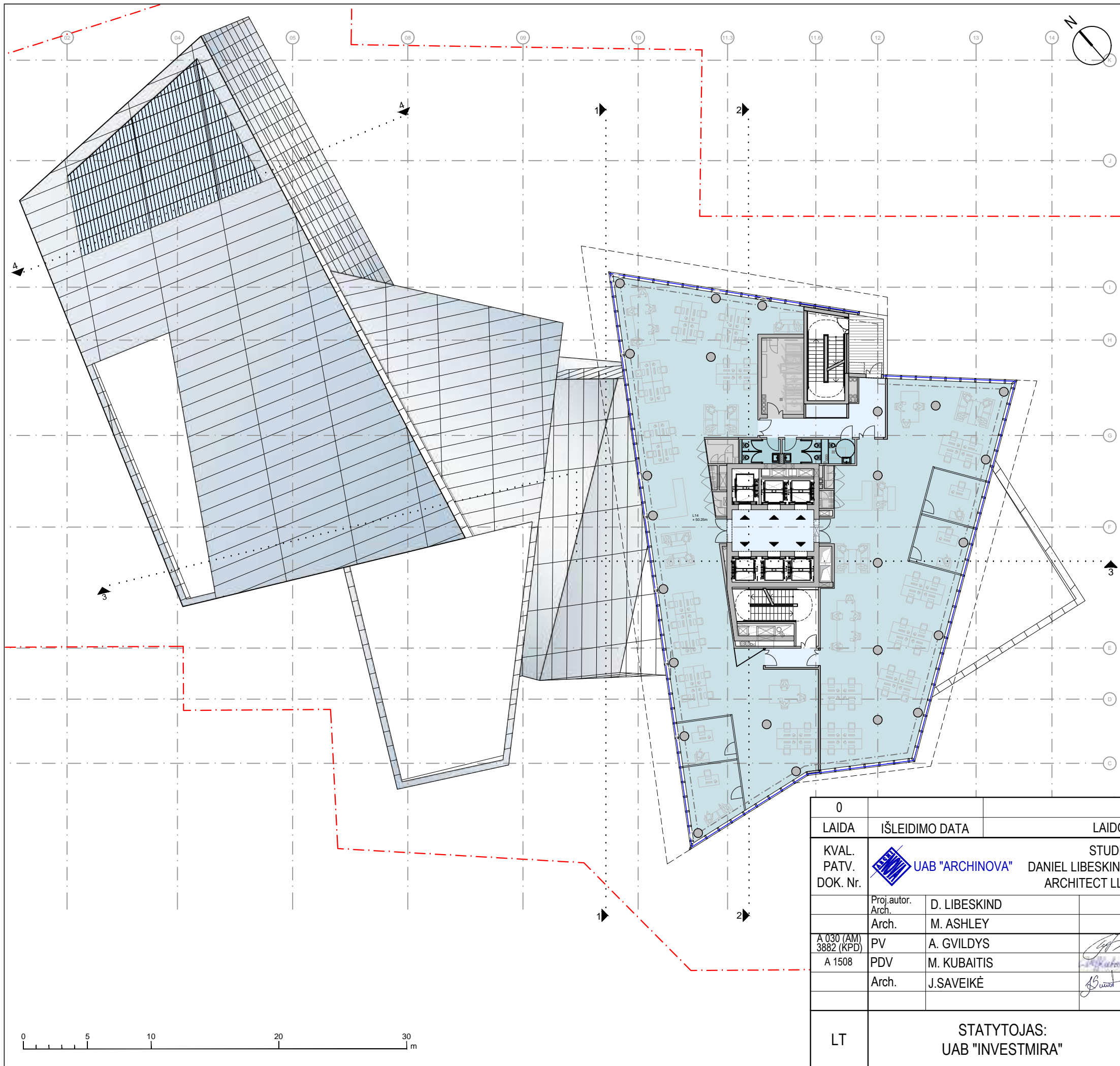
0		PROJEKTINIAI PASIŪLYMAI	
LAIDA	IŠLEIDIMO DATA	LAIDOS STATUSAS, KEITIMO PRIEŽASTIS (JEI TAIKOMA)	
KVAL. PATV. DOK. Nr.	UAB "ARCHINOVA" STUDIO DANIEL LIBESKIND, ARCHITECT LLC	ADMINISTRACINIO PASTATO (7.2) KONSTITUCIJOS PR. 18B, VILNIUS, STATYBOS PROJEKTAS	
	Proj. autor. Arch. D. LIBESKIND	ADMINISTRACINIS PASTATAS	
	Arch. M. ASHLEY		
A 030 (AM) 3882 (KPD)	PV A. GVILDYS	12 AUKŠTO PLANAS M 1:300	
A 1508	PDV M. KUBAITIS		
	Arch. J.SAVEIKĖ	LAIDA 0	
LT	STATYTOJAS: UAB "INVESTMIRA"	AN.SDL.16D-3.16 07 12-XX-PP- 18	LAPAS LAPŲ 1 1



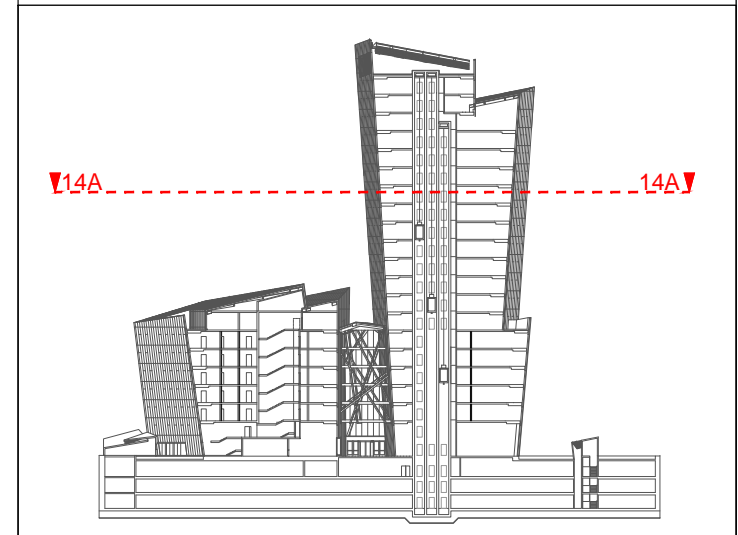

EKSPLIKACIJA:		BIURAI
BENDROS ERDVĖS		
KAMBARIAI		
PAGALBINĖS PATALPOS		
TECHNINĖS PATALPOS		
13 AUKŠTO :		
BENDRAS PLOTAS		696,39 m ²
PAGRINDINIS PLOTAS		614,86 m ²
PAGALBINIS PLOTAS		82 m ²



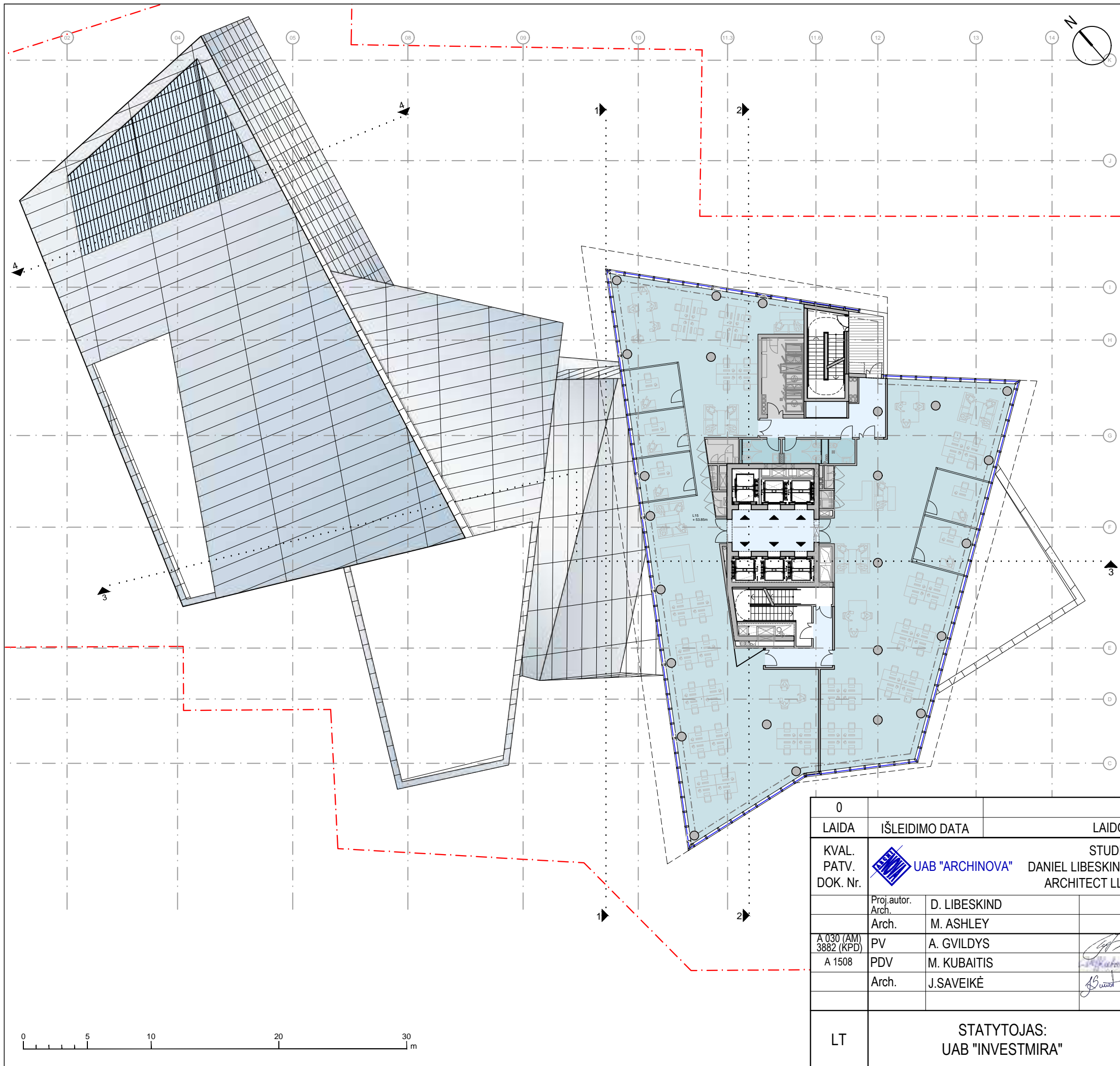
0		PROJEKTINIAI PASIŪLYMAI	
LAIDA	IŠLEIDIMO DATA	LAIDOS STATUSAS, KEITIMO PRIEŽASTIS (JEI TAIKOMA)	
KVAL. PATV. DOK. Nr.	UAB "ARCHINOVA" STUDIO DANIEL LIBESKIND, ARCHITECT LLC	ADMINISTRACINIO PASTATO (7.2) KONSTITUCIJOS PR. 18B, VILNIUS, STATYBOS PROJEKTAS	
	Proj. autor. Arch. D. LIBESKIND	ADMINISTRACINIS PASTATAS	
	Arch. M. ASHLEY		
A 030 (AM) 3882 (KPD)	PV A. GVILDYS	13 AUKŠTO PLANAS M 1:300	
A 1508	PDV M. KUBAITIS		
	Arch. J.SAVEIKĖ	LAIDA	
LT	STATYTOJAS: UAB "INVESTMIRA"	AN.SDL.16D-3.16 07 12-XX-PP- 19	LAPAS LAPŲ
		1	0
		1	1



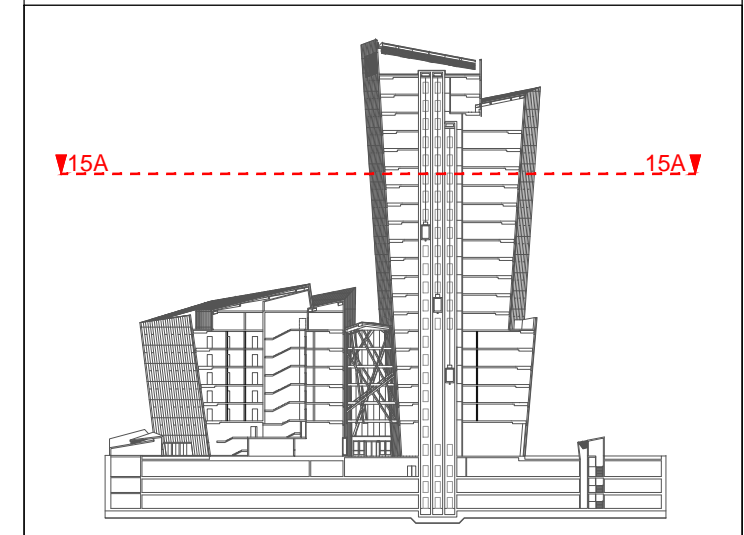

EKSPLIKACIJA:		BIURAI
BENDROS ERDVĖS		
KAMBARIAI		
PAGALBINĖS PATALPOS		
TECHNINĖS PATALPOS		
14 AUKŠTO :		
BENDRAS PLOTAS		738,16 m ²
PAGRINDINIS PLOTAS		627,95 m ²
PAGALBINIS PLOTAS		111 m ²



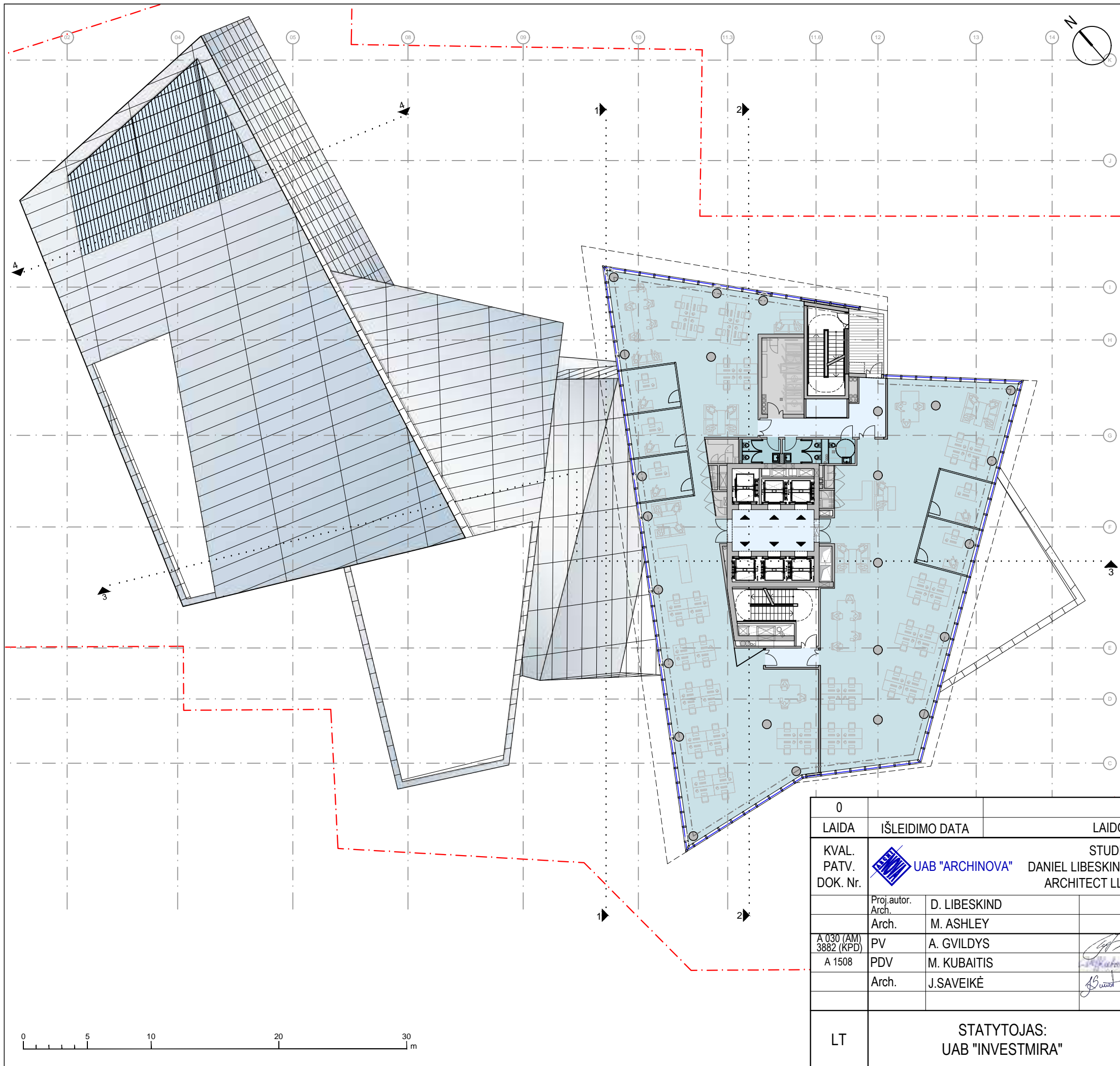
0		PROJEKTINIAI PASIŪLYMAI	
LAIDA	IŠLEIDIMO DATA	LAIDOS STATUSAS, KEITIMO PRIEŽASTIS (JEI TAIKOMA)	
KVAL. PATV. DOK. Nr.	UAB "ARCHINOVA" STUDIO DANIEL LIBESKIND, ARCHITECT LLC	ADMINISTRACINIO PASTATO (7.2) KONSTITUCIJOS PR. 18B, VILNIUS, STATYBOS PROJEKTAS	
	Proj. autor. Arch. D. LIBESKIND	ADMINISTRACINIS PASTATAS	
	Arch. M. ASHLEY		
A 030 (AM) 3882 (KPD)	PV A. GVILDYS	14 AUKŠTO PLANAS M 1:300	
A 1508	PDV M. KUBAITIS		
	Arch. J.SAVEIKĖ	LAIDA 0	
LT	STATYTOJAS: UAB "INVESTMIRA"	AN.SDL.16D-3.16 07 12-XX-PP- 20	LAPAS LAPŲ 1 1




EKSPLIKACIJA:		BIURAI
BENDROS ERDVĖS		
KAMBARIAI		
PAGALBINĖS PATALPOS		
TECHNINĖS PATALPOS		
15 AUKŠTO :		
BENDRAS PLOTAS		759,28 m ²
PAGRINDINIS PLOTAS		641,08 m ²
PAGALBINIS PLOTAS		118 m ²



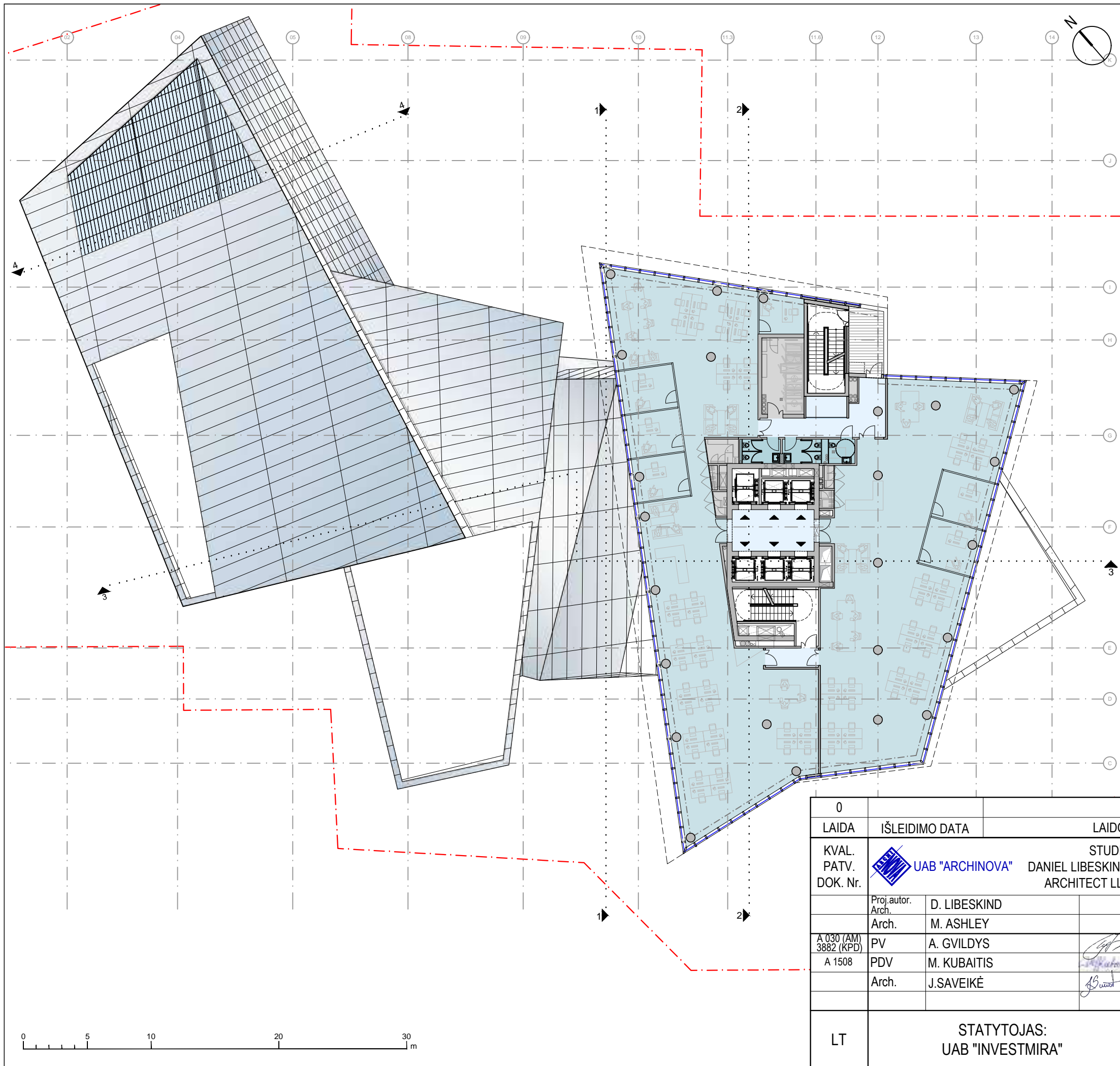
0		PROJEKTINIAI PASIŪLYMAI	
LAIDA	IŠLEIDIMO DATA	LAIDOS STATUSAS, KEITIMO PRIEŽASTIS (JEI TAIKOMA)	
KVAL. PATV. DOK. Nr.	UAB "ARCHINOVA" STUDIO DANIEL LIBESKIND, ARCHITECT LLC	ADMINISTRACINIO PASTATO (7.2) KONSTITUCIJOS PR. 18B, VILNIUS, STATYBOS PROJEKTAS	
	Proj. autor. Arch. D. LIBESKIND	ADMINISTRACINIS PASTATAS	
	Arch. M. ASHLEY		
A 030 (AM) 3882 (KPD)	PV A. GVILDYS	15 AUKŠTO PLANAS M 1:300	
A 1508	PDV M. KUBAITIS		
	Arch. J.SAVEIKĖ	LAIDA 0	
LT	STATYTOJAS: UAB "INVESTMIRA"		
			LAPŲ 1



EKSPLIKACIJA:		BIURAI
BENDROS ERDVĖS		
KAMBARIAI		
PAGALBINĖS PATALPOS		
TECHNINĖS PATALPOS		
16 AUKŠTO :		
BENDRAS PLOTAS		780,62 m ²
PAGRINDINIS PLOTAS		661,9 m ²
PAGALBINIS PLOTAS		119 m ²



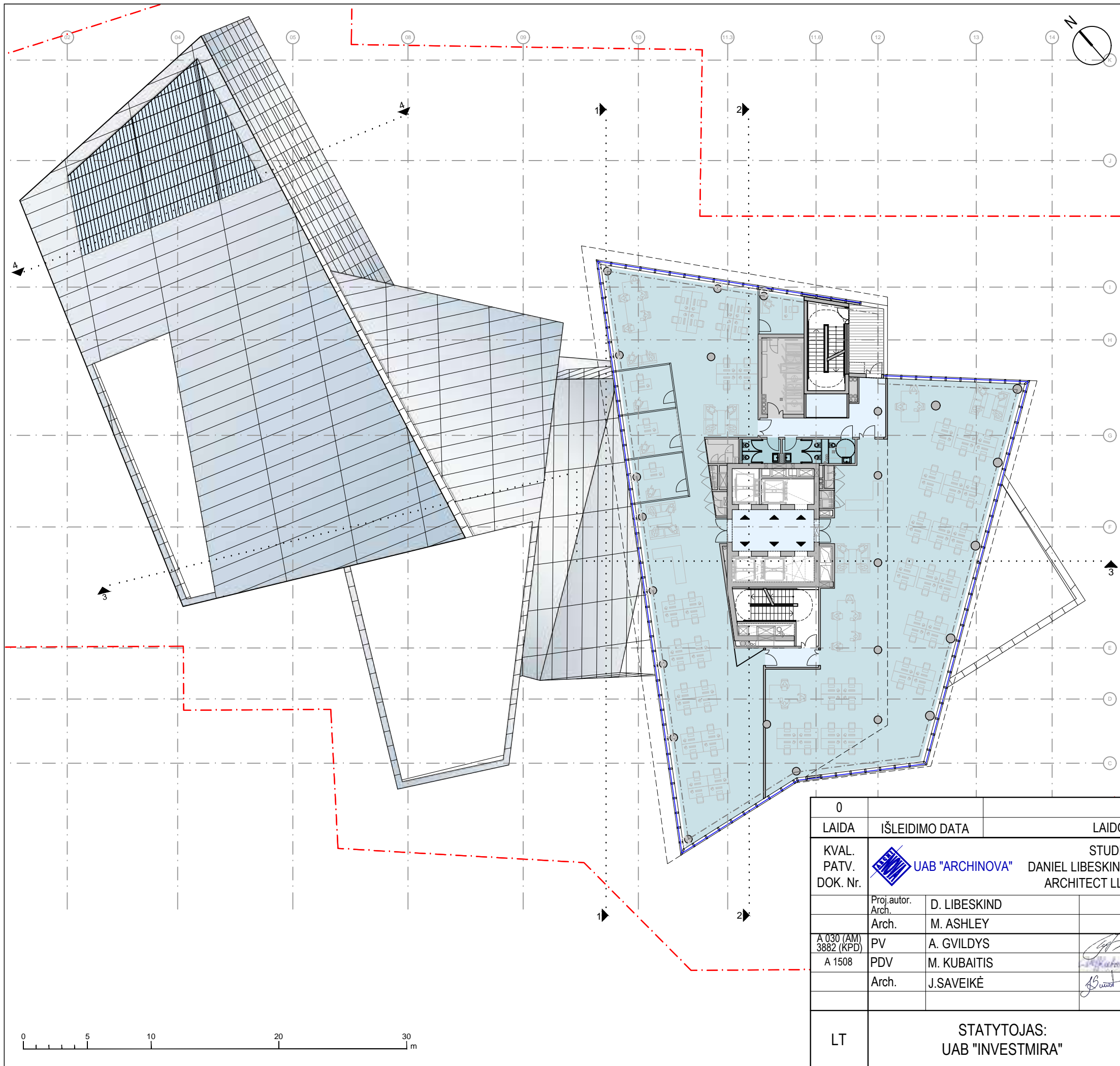
0		PROJEKTINIAI PASIŪLYMAI	
LAIDA	IŠLEIDIMO DATA	LAIDOS STATUSAS, KEITIMO PRIEŽASTIS (JEI TAIKOMA)	
KVAL. PATV. DOK. Nr.	UAB "ARCHINOVA"	STUDIO DANIEL LIBESKIND, ARCHITECT LLC	ADMINISTRACINIO PASTATO (7.2) KONSTITUCIJOS PR. 18B, VILNIUS, STATYBOS PROJEKTAS
	Proj. autor. Arch. D. LIBESKIND		ADMINISTRACINIS PASTATAS
	Arch. M. ASHLEY		
A 030 (AM) 3882 (KPD)	PV A. GVILDYS		16 AUKŠTO PLANAS M 1:300
A 1508	PDV M. KUBAITIS		
	Arch. J.SAVEIKĖ		
LT	STATYTOJAS: UAB "INVESTMIRA"		AN.SDL.16D-3.16 07 12-XX-PP- 22
			LAPAS LAPŲ
			1 1



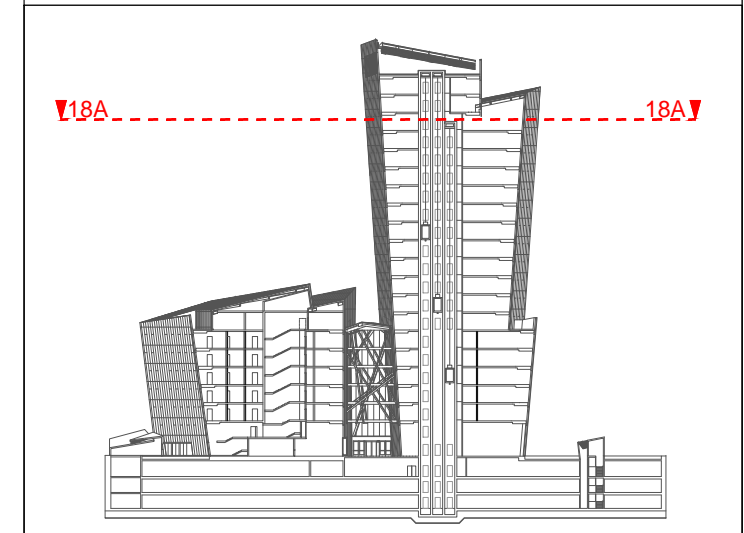

EKSPLIKACIJA:		BIURAI
BENDROS ERDVĖS		
KAMBARIAI		
PAGALBINĖS PATALPOS		
TECHNINĖS PATALPOS		
17 AUKŠTO :		
BENDRAS PLOTAS		802,06 m ²
PAGRINDINIS PLOTAS		661,9 m ²
PAGALBINIS PLOTAS		113 m ²



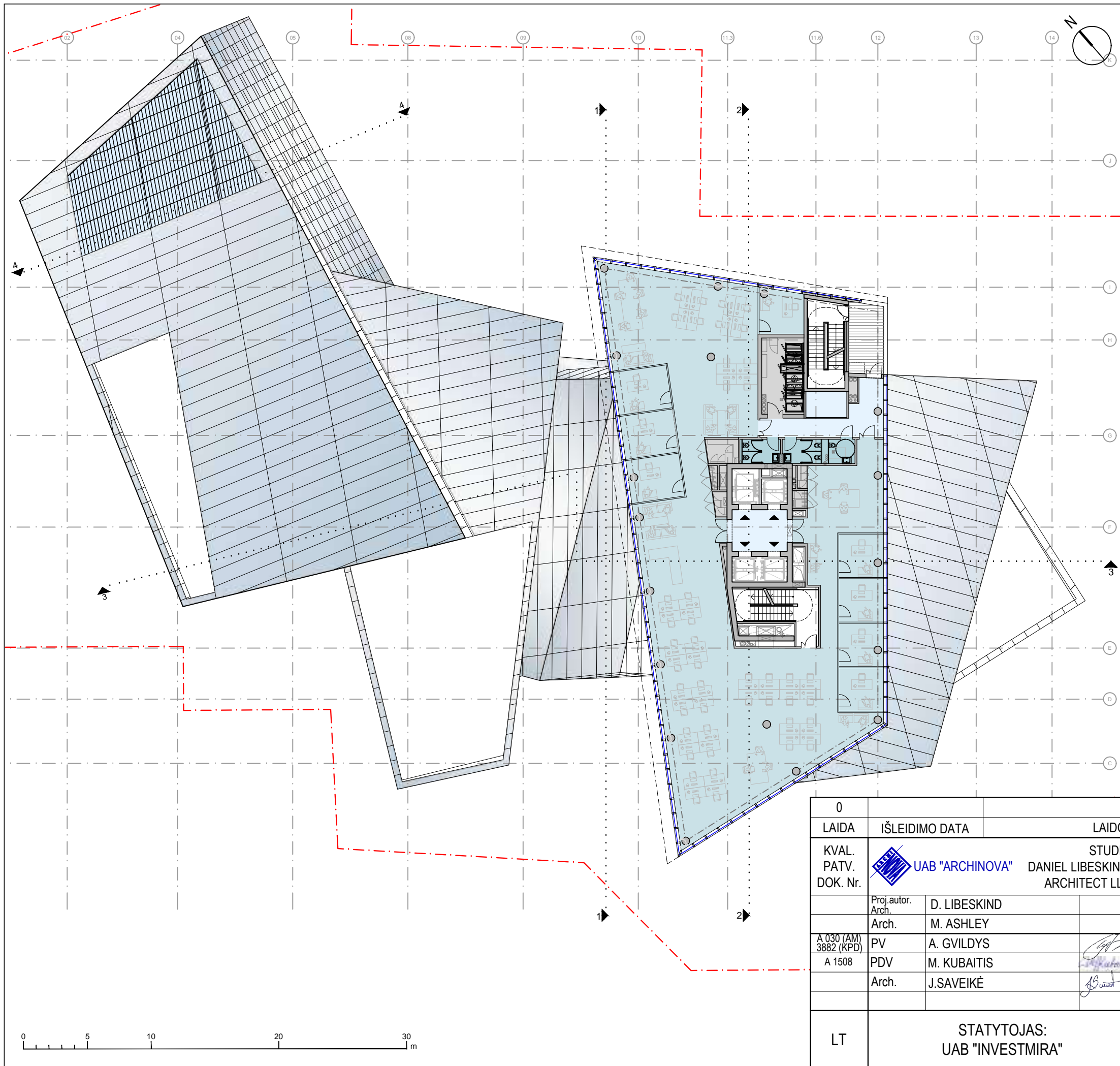
0		PROJEKTINIAI PASIŪLYMAI	
LAIDA	IŠLEIDIMO DATA	LAIDOS STATUSAS, KEITIMO PRIEŽASTIS (JEI TAIKOMA)	
KVAL. PATV. DOK. Nr.	UAB "ARCHINOVA" STUDIO DANIEL LIBESKIND, ARCHITECT LLC	ADMINISTRACINIO PASTATO (7.2) KONSTITUCIJOS PR. 18B, VILNIUS, STATYBOS PROJEKTAS	
	Proj. autor. Arch. D. LIBESKIND	ADMINISTRACINIS PASTATAS	
	Arch. M. ASHLEY		
A 030 (AM) 3882 (KPD)	PV A. GVILDYS	17 AUKŠTO PLANAS M 1:300	
A 1508	PDV M. KUBAITIS		
	Arch. J.SAVEIKĖ	LAIDA 0	
LT	STATYTOJAS: UAB "INVESTMIRA"	AN.SDL.16D-3.16 07 12-XX-PP- 23	LAPAS LAPŲ 1 1



EKSPLIKACIJA:		BIURAI
BENDROS ERDVĖS		
KAMBARIAI		
PAGALBINĖS PATALPOS		
TECHNINĖS PATALPOS		
18 AUKŠTO :		
BENDRAS PLOTAS		823,7m ²
PAGRINDINIS PLOTAS		710,87 m ²
PAGALBINIS PLOTAS		113 m ²



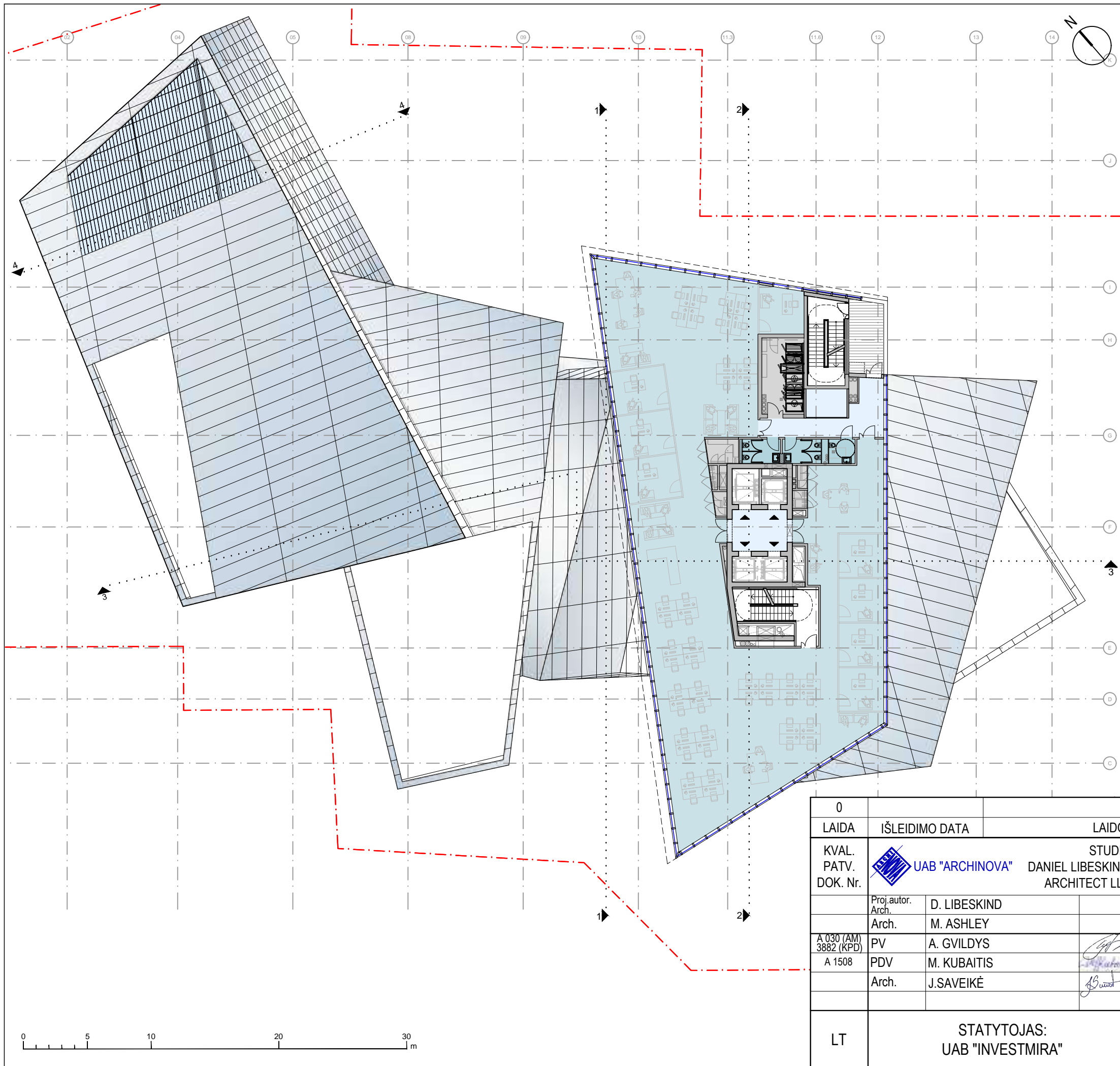
0		PROJEKTINIAI PASIŪLYMAI	
LAIDA	IŠLEIDIMO DATA	LAIDOS STATUSAS, KEITIMO PRIEŽASTIS (JEI TAIKOMA)	
KVAL. PATV. DOK. Nr.	UAB "ARCHINOVA"	STUDIO DANIEL LIBESKIND, ARCHITECT LLC	ADMINISTRACINIO PASTATO (7.2) KONSTITUCIJOS PR. 18B, VILNIUS, STATYBOS PROJEKTAS
	Proj. autor. Arch.	D. LIBESKIND	ADMINISTRACINIS PASTATAS
	Arch.	M. ASHLEY	
A 030 (AM) 3882 (KPD)	PV	A. GVILDYS	18 AUKŠTO PLANAS M 1:300
A 1508	PDV	M. KUBAITIS	
	Arch.	J.SAVEIKĖ	LAIDA
LT	STATYTOJAS: UAB "INVESTMIRA"	AN.SDL.16D-3.16 07 12-XX-PP- 24	LAPAS
			LAPŲ
			1
			1



EKSPLIKACIJA:		BIURAI
BENDROS ERDVĖS		
KAMBARIAI		
PAGALBINĖS PATALPOS		
TECHNINĖS PATALPOS		
19 AUKŠTO :		
BENDRAS PLOTAS		627,56 m ²
PAGRINDINIS PLOTAS		532,87 m ²
PAGALBINIS PLOTAS		95 m ²

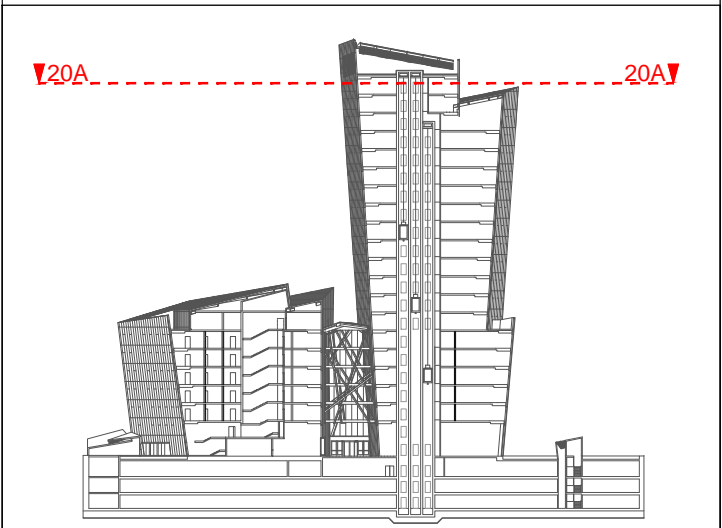


0		PROJEKTINIAI PASIŪLYMAI	
LAIDA	IŠLEIDIMO DATA	LAIDOS STATUSAS, KEITIMO PRIEŽASTIS (JEI TAIKOMA)	
KVAL. PATV. DOK. Nr.	UAB "ARCHINOVA" STUDIO DANIEL LIBESKIND, ARCHITECT LLC	ADMINISTRACINIO PASTATO (7.2) KONSTITUCIJOS PR. 18B, VILNIUS, STATYBOS PROJEKTAS	
	Proj. autor. Arch. D. LIBESKIND	ADMINISTRACINIS PASTATAS	
	Arch. M. ASHLEY		
A 030 (AM) 3882 (KPD)	PV A. GVILDYS	19 AUKŠTO PLANAS M 1:300	
A 1508	PDV M. KUBAITIS		
	Arch. J.SAVEIKĖ	LAIDA	
LT	STATYTOJAS: UAB "INVESTMIRA"	AN.SDL.16D-3.16 07 12-XX-PP- 25	LAPAS LAPŲ
			0 1 1

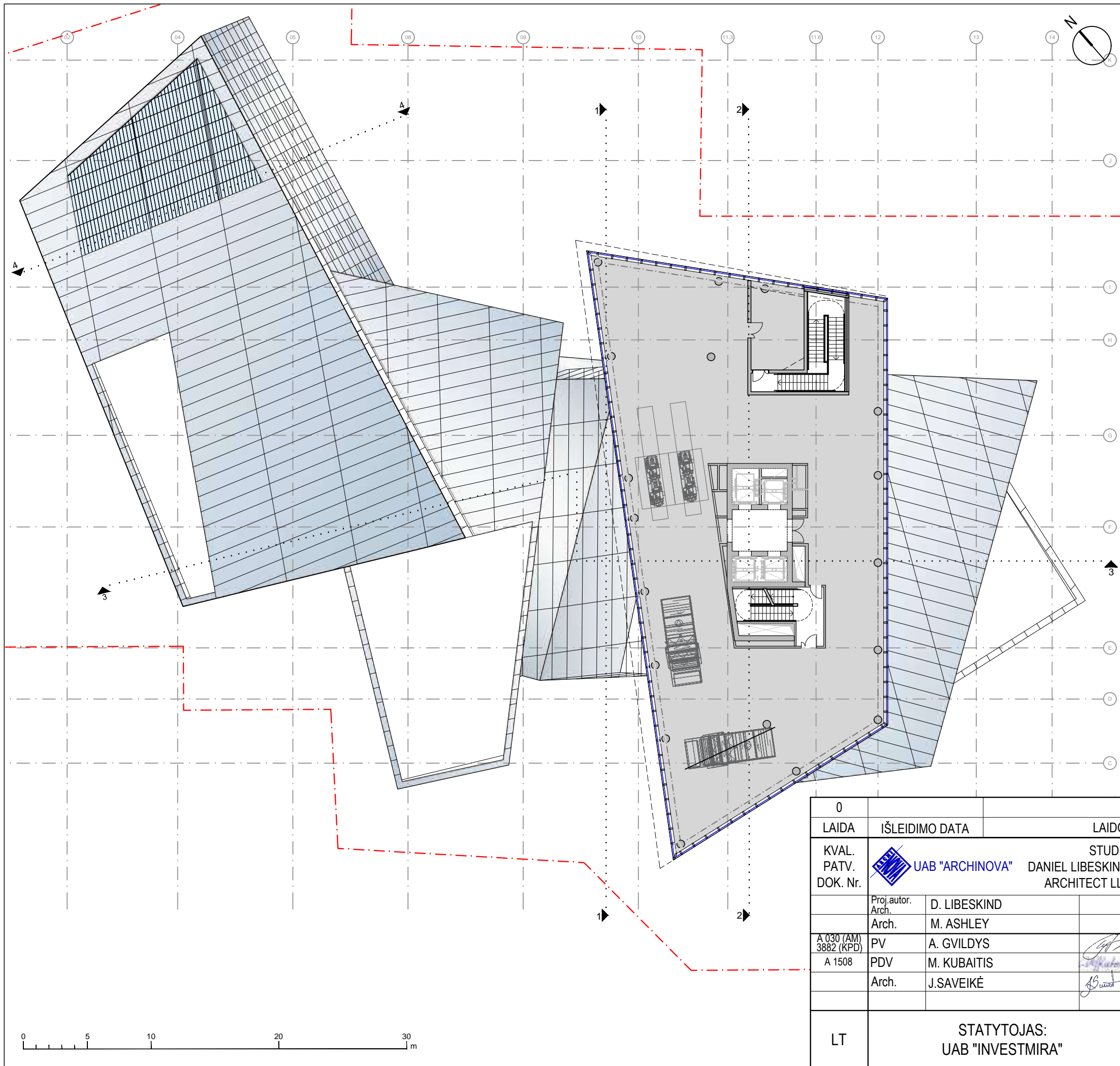


EKSPLIKACIJA:		BIURAI
BENDROS ERDVĖS		
KAMBARIAI		
PAGALBINĖS PATALPOS		
TECHNINĖS PATALPOS		

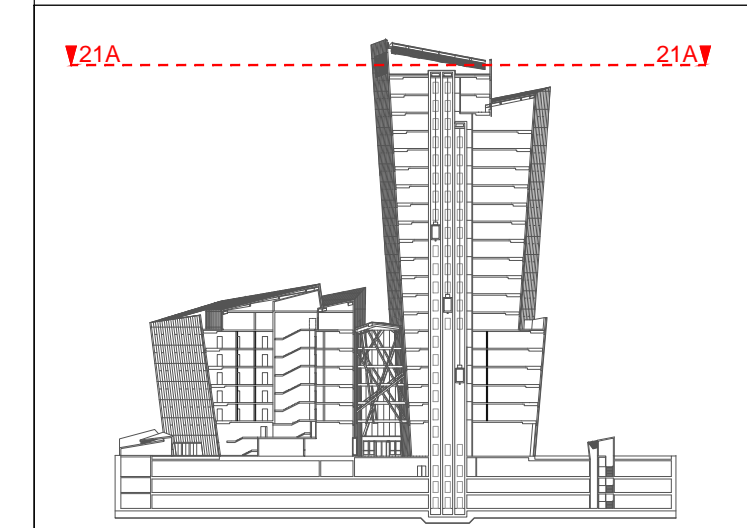
20 AUKŠTO :	
BENDRAS PLOTAS	641,23 m ²
PAGRINDINIS PLOTAS	545,74 m ²



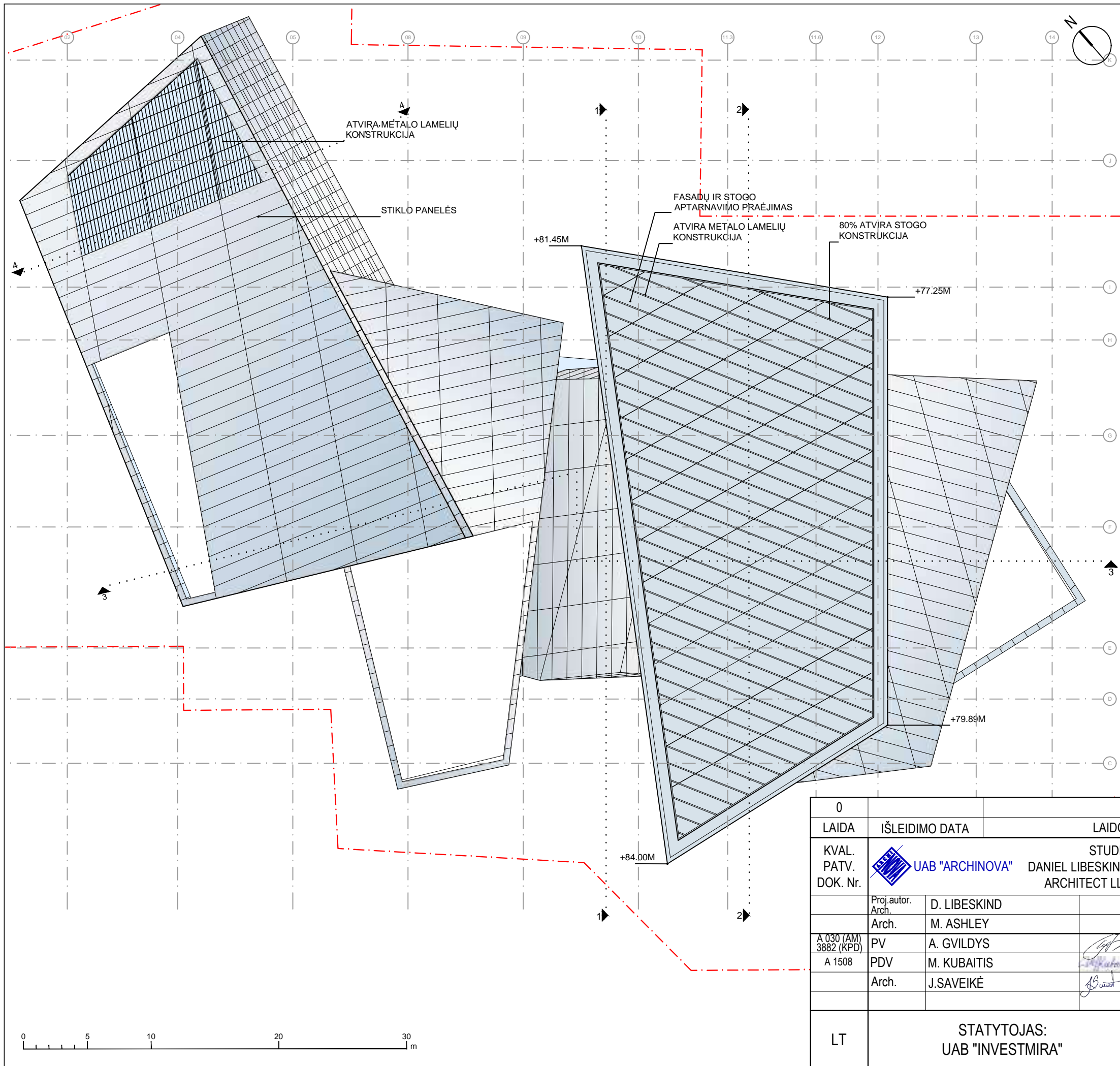
0		PROJEKTINIAI PASIŪLYMAI	
LAIDA	IŠLEIDIMO DATA	LAIDOS STATUSAS, KEITIMO PRIEŽASTIS (JEI TAIKOMA)	
KVAL. PATV. DOK. Nr.	UAB "ARCHINOVA"	STUDIO DANIEL LIBESKIND, ARCHITECT LLC	ADMINISTRACINIO PASTATO (7.2) KONSTITUCIJOS PR. 18B, VILNIUS, STATYBOS PROJEKTAS
	Proj. autor. Arch. D. LIBESKIND		ADMINISTRACINIS PASTATAS
	Arch. M. ASHLEY		
A 030 (AM) 3882 (KPD)	PV A. GVILDYS		20 AUKŠTO PLANAS M 1:300
A 1508	PDV M. KUBAITIS		
	Arch. J.SAVEIKĖ		
LT	STATYTOJAS: UAB "INVESTMIRA"	AN.SDL.16D-3.16 07 12-XX-PP- 26	LAIDA 0
			LAPAS 1
			LAPŲ 1




EKSPLIKACIJA:		BIURAI
TECHNINĖS PATALPOS		







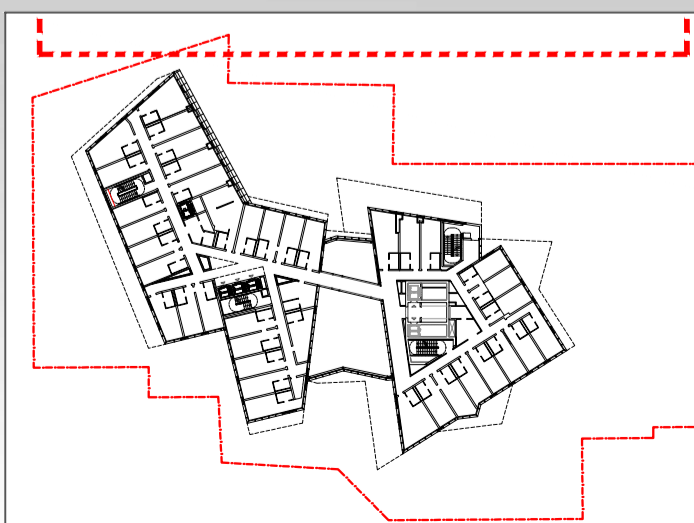

0		PROJEKTINIAI PASIŪLYMAI		
LAIDA	IŠLEIDIMO DATA	LAIDOS STATUSAS, KEITIMO PRIEŽASTIS (JEI TAIKOMA)		
KVAL. PATV. DOK. Nr.	UAB "ARCHINOVA"	STUDIO DANIEL LIBESKIND, ARCHITECT LLC	ADMINISTRACINIO PASTATO (7.2) KONSTITUCIJOS PR. 18B, VILNIUS, STATYBOS PROJEKTAS	
	Proj. autor. Arch.	D. LIBESKIND	ADMINISTRACINIS PASTATAS	
	Arch.	M. ASHLEY		
A 030 (AM) 3882 (KPD)	PV	A. GVILDYS	STOGO TECHNINIO AUKŠTO PLANAS M 1:300	
A 1508	PDV	M. KUBAITIS		
	Arch.	J.SAVEIKĖ		
LT	STATYTOJAS: UAB "INVESTMIRA"		AN.SDL.16D-3.16 07 12-XX-PP- 27	
			LAPAS	LAPŲ
			1	1




BENDRAS:		
BENDRAS PLOTAS	21715,30 m ²	
PAGRINDINIS PLOTAS	7566 m ²	8472,52 m ²
PAGALBINIS PLOTAS	3199 m ²	2024 m ²



0		PROJEKTINIAI PASIŪLYMAI	
LAIDA	IŠLEIDIMO DATA	LAIDOS STATUSAS, KEITIMO PRIEŽASTIS (JEI TAIKOMA)	
KVAL. PATV. DOK. Nr.	 UAB "ARCHINOVA"	STUDIO DANIEL LIBESKIND, ARCHITECT LLC	ADMINISTRACINIO PASTATO (7.2) KONSTITUCIJOS PR. 18B, VILNIUS, STATYBOS PROJEKTAS
	Proj. autor. Arch. D. LIBESKIND		ADMINISTRACINIS PASTATAS
	Arch. M. ASHLEY		
A 030 (AM) 3882 (KPD)	PV A. GVILDYS		STOGO PLANAS M 1:300
A 1508	PDV M. KUBAITIS		
	Arch. J.SAVEIKĖ		LAIDA
LT	STATYTOJAS: UAB "INVESTMIRA"	AN.SDL.16D-3.16 07 12-XX-PP- 28	LAPAS
			LAPŲ
			1
			1



0	PROJEKTIŅIAI PASIŪLYMAI		
LAIDA	IŠLEIDIMO DATA	LAIDOS STATUSAS, KEITIMO PRIEŽASTIS (JEI TAIKOMA)	
KVAL. PATV. DOK. Nr.	UAB "ARCHINOVA"	STUDIO DANIEL LIBESKIND, ARCHITECT LLC	ADMINISTRACINIO PASTATO (7.2) KONSTITUCIJOS PR. 18B, VILNIUS, STATYBOS PROJEKTAS
Proj. autor. Arch.	D. LIBESKIND		ADMINISTRACINIS PASTATAS
Arch.	M. ASHLEY		
A 030 (AM) 3882 (KPD) A 1508	PV	A. GVILDYS	
	PDV	M. KUBAITIS	
	Arch.	J.SAVEIKĖ	
	Arch.	D.LIAUDANSKYTĖ	
LT	STATYTOJAS: UAB "INVESTMIRA"		AN.SDL.16D-3.16 07 12-XX-PP-29
			LAPAS LAPŲ
			1 1

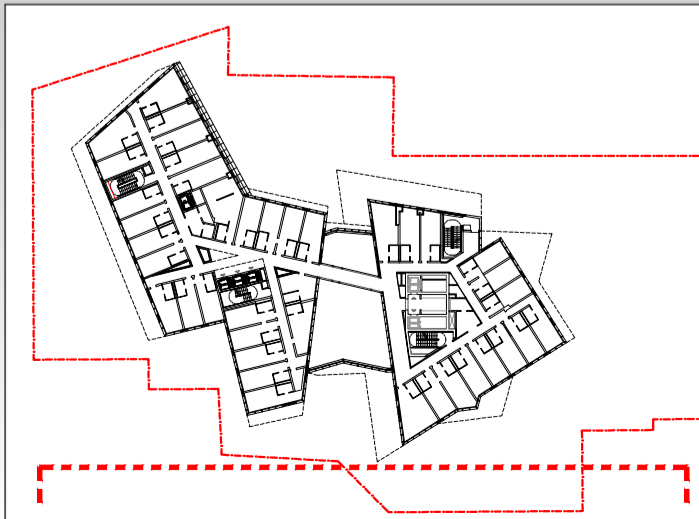



laiptinė į požeminius aukštus

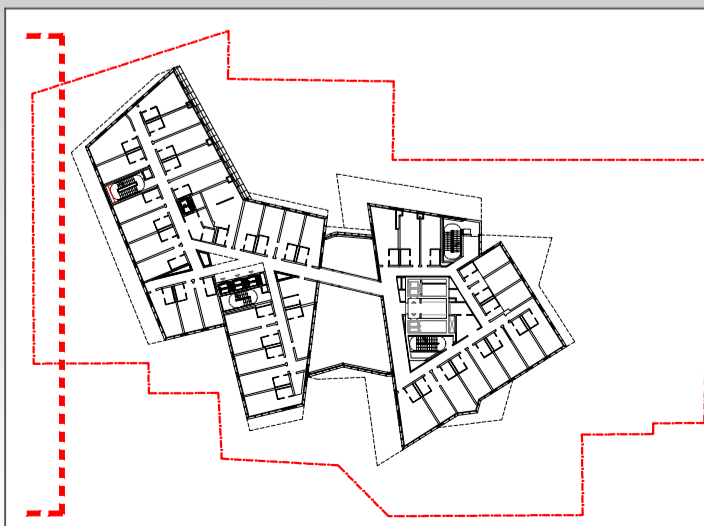

įėjimas į atriją



0	PROJEKTINIAI PASIŪLYMAI		
LAIDA	IŠLEIDIMO DATA	LAIIDOS STATUSAS, KEITIMO PRIEŽASTIS (JEI TAIKOMA)	
KVAL. PATV. DOK. Nr.	UAB "ARCHINOVA"	STUDIO DANIEL LIBESKIND, ARCHITECT LLC ADMINISTRACINIO PASTATO (7.2) KONSTITUCIJOS PR. 18B, VILNIUS, STATYBOS PROJEKTAS	
Proj. autor. Arch.	D. LIBESKIND	ADMINISTRACINIS PASTATAS	
Arch.	M. ASHLEY		
A 030 (AM) 3882 (KPD) A 1508	PV	PIETRYČIŲ FASADAS M 1:300	
	PDV		
	Arch.		
	Arch.	D.LIAUDANSKYTĖ	LAIDA
LT	STATYTOJAS: UAB "INVESTMIRA"	AN.SDL.16D-3.16 07 12-XX-PP- 30	0
			LAPAS LAPŲ
			1 1



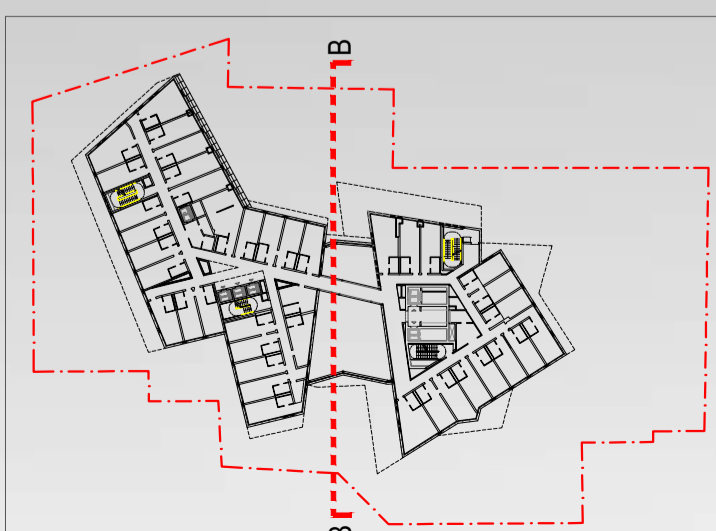

0		PROJEKTINIAI PASIŪLYMAI	
LAIDA	IŠLEIDIMO DATA	LAIDOS STATUSAS, KEITIMO PRIEŽASTIS (JEI TAIKOMA)	
KVAL. PATV. DOK. Nr.	UAB "ARCHINOVA"	STUDIO DANIEL LIBESKIND, ARCHITECT LLC	ADMINISTRACINIO PASTATO (7.2) KONSTITUCIJOS PR. 18B, VILNIUS, STATYBOS PROJEKTAS
Proj. autor. Arch.	D. LIBESKIND		ADMINISTRACINIS PASTATAS
Arch.	M. ASHLEY		
A 030 (AM) 3882 (KPD) A 1508	PV	A. GVILDYS	
	PDV	M. KUBAITIS	
	Arch.	J.SAVEIKĖ	
	Arch.	D.LIAUDANSKYTĖ	
LT	STATYTOJAS: UAB "INVESTMIRA"		AN.SDL.16D-3.16 07 12-XX-PP- 31
			LAPAS LAPŲ
			1 1



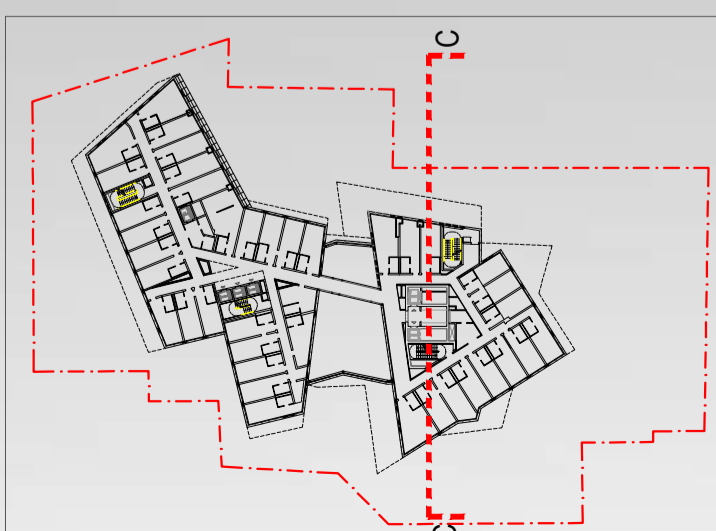
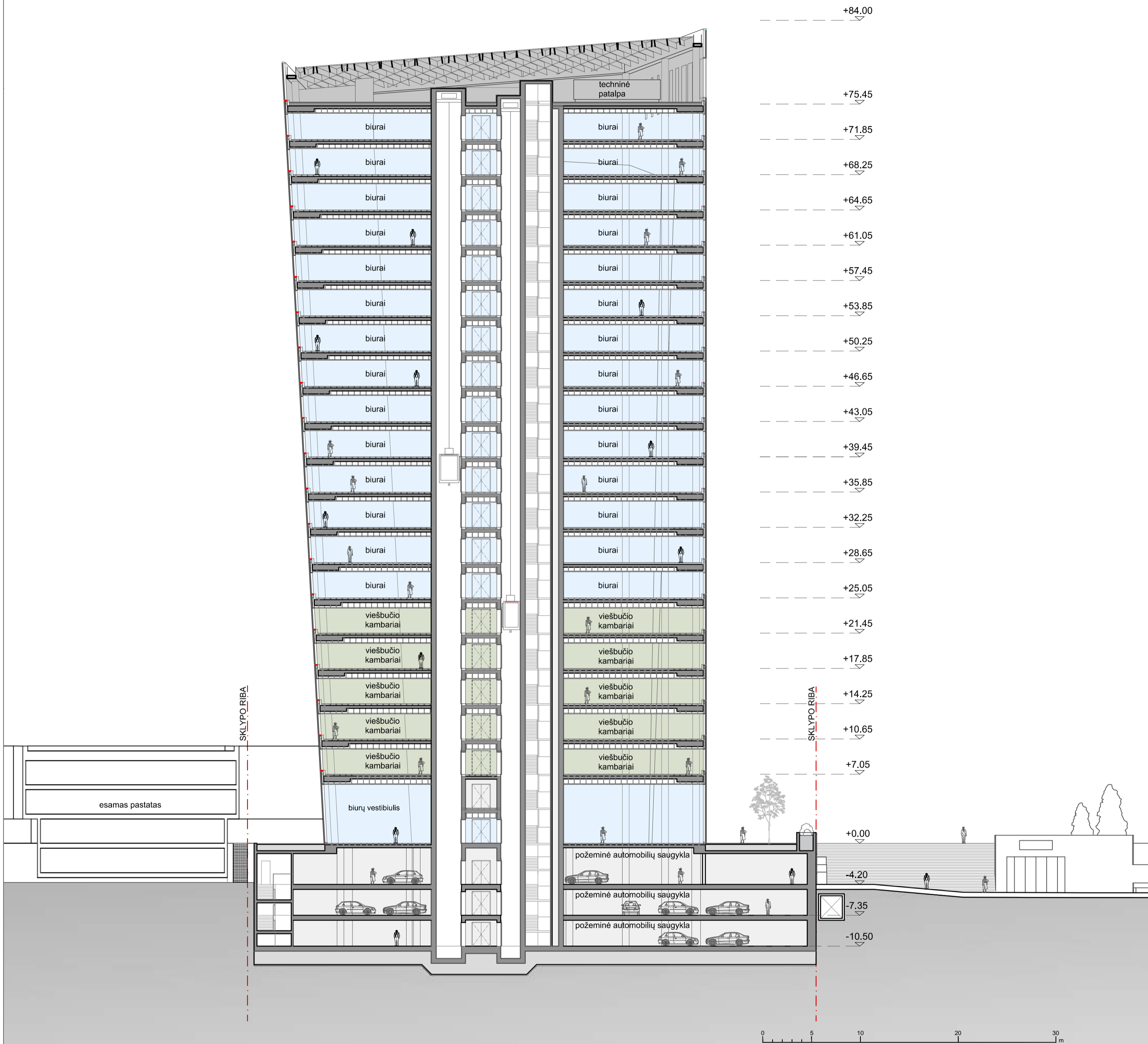
0	PROJEKTINIAI PASIŪLYMAI			
LAIDA	IŠLEIDIMO DATA	LAIDOS STATUSAS, KEITIMO PRIEŽASTIS (JEI TAIKOMA)		
KVAL. PATV. DOK. Nr.	UAB "ARCHINOVA"	STUDIO DANIEL LIBESKIND, ARCHITECT LLC	ADMINISTRACINIO PASTATO (7.2) KONSTITUCIJOS PR. 18B, VILNIUS, STATYBOS PROJEKTAS	
Proj. autor. Arch.	D. LIBESKIND		ADMINISTRACINIS PASTATAS	
Arch.	M. ASHLEY			
A 030 (AM) 3882 (KPD) A 1508	PV	A. GVILDYS	ŠIAURĖS VAKARŲ FASADAS M 1:300	
	PDV	M. KUBAITIS		
	Arch.	J.SAVEIKĖ		
	Arch.	D.LIAUDANSKYTĖ		
LT	STATYTOJAS: UAB "INVESTMIRA"		AN.SDL.16D-3.16 07 12-XX-PP- 32	
			LAPAS	LAPŲ
			1	1



0		PROJEKTIŅIAI PASIŪLYMAI	
LAIDA	IŠLEIDIMO DATA	LAIDOS STATUSAS, KEITIMO PRIEŽASTIS (JEI TAIKOMA)	
KVAL. PATV. DOK. Nr.	UAB "ARCHINOVA"	STUDIO DANIEL LIBESKIND, ARCHITECT LLC	ADMINISTRACINIO PASTATO (7.2) KONSTITUCIJOS PR. 18B, VILNIUS, STATYBOS PROJEKTAS
Proj. autor. Arch.	D. LIBESKIND		ADMINISTRACINIS PASTATAS
Arch.	M. ASHLEY		
A 030 (AM) 3882 (KPD) A 1508	PV A. GVILDYS		
	PDV M. KUBAITIS		
	Arch. J.SAVEIKĖ		PJŪVIS A-A M 1:300
	Arch. D.LIAUDANSKYTĖ		
LT	STATYTOJAS: UAB "INVESTMIRA"	AN.SDL.16D-3.16 07 12-XX-PP- 33	LAIDA 0
			LAPAS LAPŪ 1 1


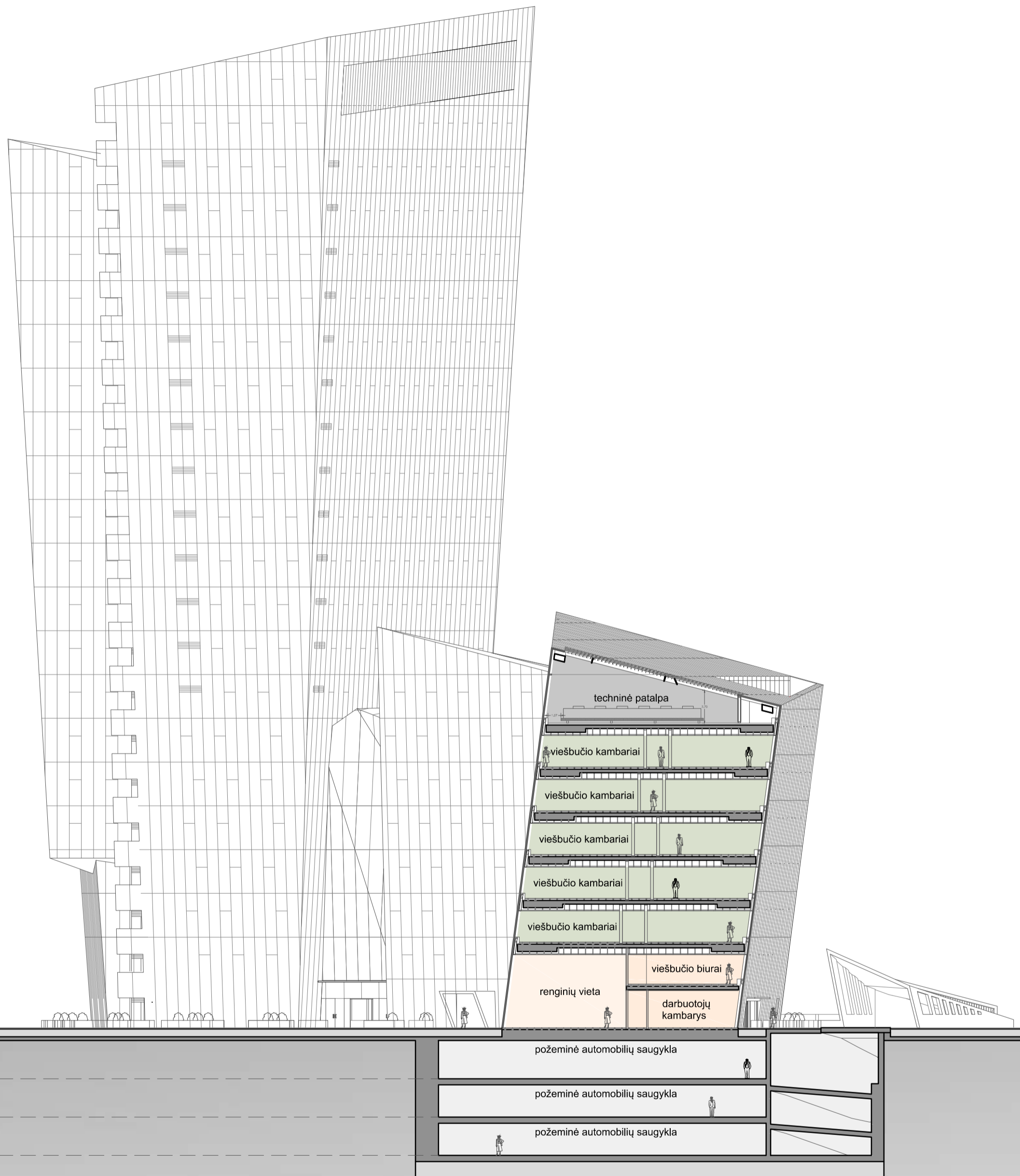


0	PROJEKTINIAI PASIŪLYMAI		
LAIDA	IŠLEIDIMO DATA	LAIDOS STATUSAS, KEITIMO PRIEŽASTIS (JEI TAIKOMA)	
KVAL. PATV. DOK. Nr.	UAB "ARCHINOVA"	STUDIO DANIEL LIBESKIND, ARCHITECT LLC	ADMINISTRACINIO PASTATO (7.2) KONSTITUCIJOS PR. 18B, VILNIUS, STATYBOS PROJEKTAS
Proj. autor. Arch.	D. LIBESKIND		ADMINISTRACINIS PASTATAS
Arch.	M. ASHLEY		
A 030 (AM) 3882 (KPD) A 1508	PV	A. GVILDYS	
	PDV	M. KUBAITIS	
	Arch.	J.SAVEIKĖ	
	Arch.	D.LIAUDANSKYTĖ	
LT	STATYTOJAS: UAB "INVESTMIRA"		AN.SDL.16D-3.16 07 12-XX-PP- 34
			LAPAS LAPŲ
			1 1



0		PROJEKGINIAI PASIŪLYMAI	
LAIDA	IŠLEIDIMO DATA	LAIDOS STATUSAS, KEITIMO PRIEŽASTIS (JEI TAIKOMA)	
KVAL. PATV. DOK. Nr.	UAB "ARCHINOVA"	STUDIO DANIEL LIBESKIND, ARCHITECT LLC	ADMINISTRACINIO PASTATO (7.2) KONSTITUCIJOS PR. 18B, VILNIUS, STATYBOS PROJEKTAS
Proj. autor. Arch.	D. LIBESKIND		ADMINISTRACINIS PASTATAS
Arch.	M. ASHLEY		
A 030 (AM) 3882 (KPD)	PV	A. GVILDYS	
A 1508	PDV	M. KUBAITIS	
	Arch.	J.SAVEIKĖ	
	Arch.	D.LIAUDANSKYTĖ	
LT	STATYTOJAS: UAB "INVESTMIRA"	AN.SDL.16D-3.16 07 12-XX-PP- 35	LAIDA 0 LAPAS 1 LAPŲ 1

+84.00
 +75.45
 +71.85
 +68.25
 +64.65
 +61.05
 +57.45
 +53.85
 +50.25
 +46.65
 +43.05
 +39.45
 +35.85
 +32.25
 +28.65
 +25.05
 +21.45
 +17.85
 +14.25
 +10.65
 +7.05
 +0.00
 -4.20
 -7.35
 -10.50



0	PROJEKTINIAI PASIŪLYMAI		
LAIDA	IŠLEIDIMO DATA	LAIDOS STATUSAS, KEITIMO PRIEŽASTIS (JEI TAIKOMA)	
KVAL. PATV. DOK. Nr.	UAB "ARCHINOVA" Proj. autor. Arch. D. LIBESKIND Arch. M. ASHLEY A 030 (AM) 3882 (KPD) A 1508 PV A. GVILDYS PDV M. KUBAITIS Arch. J.SAVEIKĖ Arch. D.LIAUDANSKYTĖ	STUDIO DANIEL LIBESKIND, ARCHITECT LLC ADMINISTRACINIO PASTATO (7.2) KONSTITUCIJOS PR. 18B, VILNIUS, STATYBOS PROJEKTAS ADMINISTRACINIS PASTATAS PJŪVIS D-D M 1:300	LAIDA 0
LT	STATYTOJAS: UAB "INVESTMIRA"	AN.SDL.16D-3.16 07 12-XX-PP- 36	LAPAS LAPŲ 1 1



Žymėjimas:

	Esama situacija
	Objektas
	Geoportale "Vilniaus 3D planas" objektas

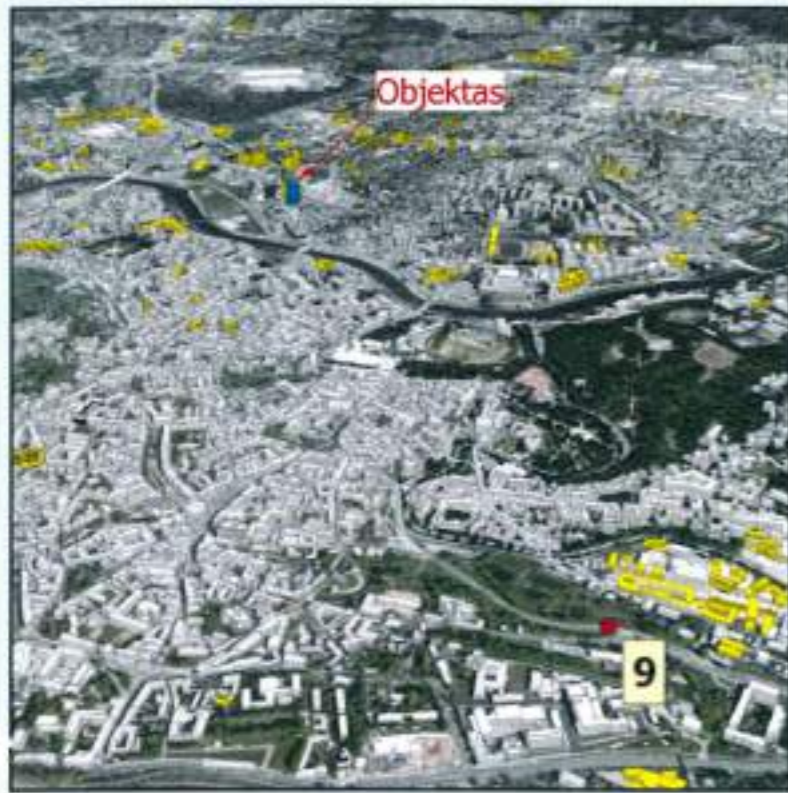
		Objektas	Konstitucijos pr. 18B		
				2018 07 23 Objekto numeris 746	
		Užsakovas	UAB "Archinova"		
		Poskyrio vadovas	A. Deksnys	Brėžinys	Virtuali panorama - 5. Kalva tarp Liepkalnio ir Rasų gatvių
		Geodezininkas	E. Streikus	Stebėjimo taškas	X= 6059970,73 Atstumas iki objekto (km)- 3,18
					Y= 583788,45 Koordinacių sistema- LKS94
					H= 187,02 Aukščių sistema- LAS07



Žymėjimas:

	Esama situacija
	Objektas
	Generuotais "Vilniaus 1D planas" objektais

		Objektas	Konstitucijos pr. 18B
		2018 07 23 Objekto numeris 746	
GIS poskyris		Užsakovas	UAB "Archinova"
Poskyrio vadovas	A. Deksnys	Brėžinys	Virtuali panorama - 8. Subačiaus gatvė (aukštai)
Geodezininkas	E. Streikus	Stebėjimo taškas	X= 6060823,25 Atstumas iki objekto (km)- 2,58
			Y= 583979,49 Koordinatų sistema- LKS94
			H= 142,08 Aukščių sistema- LAS07



Šymėjimas:

	Esantis objektas
	Objektas
	Geoportalu "Vilniaus 3D planas" objektas

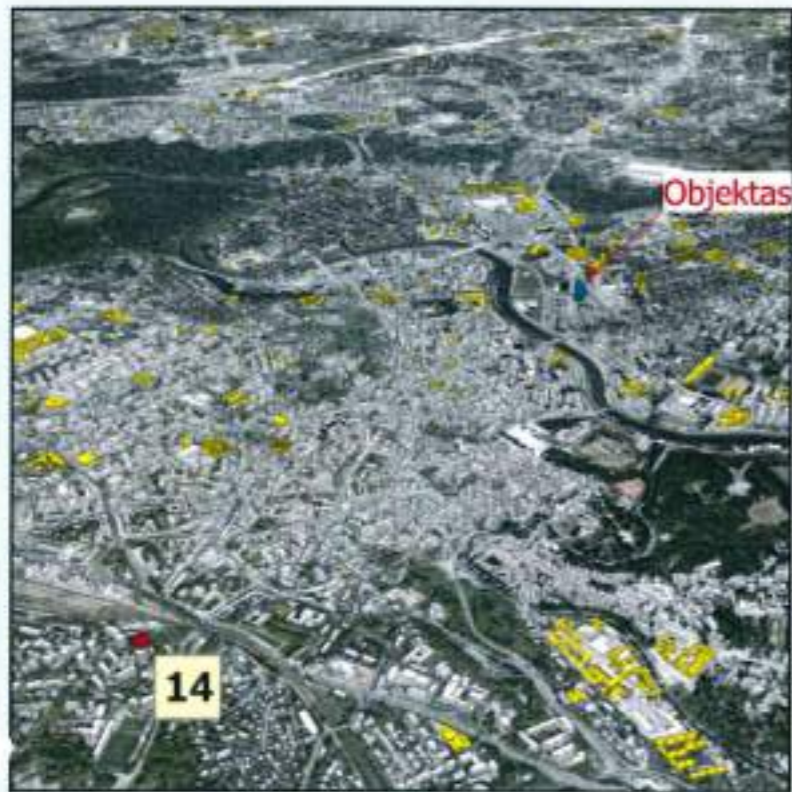
		Objektas	Konstitucijos pr. 18B	
		2018 07 23 Objekto numeris		746
		Užsakovas	UAB "Archinova"	
Poskyrio vadovas	A. Deksnys	Brėžinys	Virtuali panorama - 9. Subačiaus gatvė (žemai)	
Geodezininkas	E. Streikus	Stebėjimo taškas	X= 6060899,97	Atstumas iki objekto (km)- 2,44
			Y= 583853,47	Koordinacių sistema- LKS94
			H= 125,06	Aukščių sistema- LAS07



Žymėjimas


	Esama užstatija
	Objektas
	Geoportalu "Vilniaus 3D planas" objektai

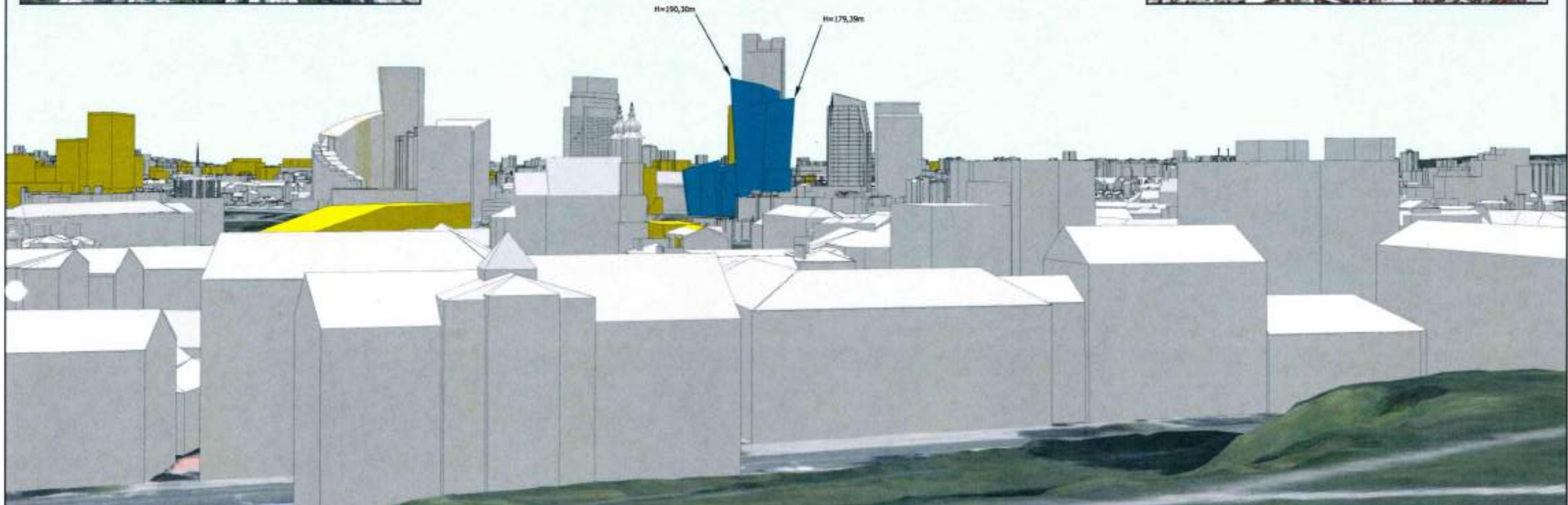
		Objektas	Konstitucijos pr. 18B	
		2018 07 23 Objekto numeris		
GIS poskyris		Užsakovas	UAB "Archinova"	
Poskyrio vadovas		Brėžinys	Virtuali panorama - 10. Artilerijos bastėja	
Geodezininkas		Stebėjimo taškas	X= 6060863,88	Atstumas iki objekto (km)- 2,20
			Y= 583385,41	Koordinacių sistema- LKS94
			H= 130,92	Aukščių sistema- LAS07



Žymėjimas:

-  Esama situacija
-  Objektas
-  Geoportale "Vilniaus 3D planas" objektas

 GIS poskyris		Objektas	Konstitucijos pr. 18B	
		2018 07 23 Objekto numeris 746		
		Užsakovas	UAB "Archinova"	
Poskyrio vadovas	A. Deksnys	Brėžinys	Virtuali panorama - 14. 12 a. gyv. namas (prie geležinkelio)	
Geodezininkas	E. Streikus	Stebėjimo taškas	X= 6060096,17	Atstumas iki objekto (km)- 2,84
			Y= 583219,17	Koordinacijų sistema- LKS94
			H= 180,56	Aukščių sistema- LAS07



Lygėjimas

	Esama situacija
	Objektas
	Geoportalo "Vilniaus 3D planas" objektai


		Objektas	Konstitucijos pr. 18B
		2018 07 23 Objekto numeris 746	
GIS poskyris		Užsakovas	UAB "Archinova"
Poskyrio vadovas	A. Deksnys	Brėžinys	Virtuali panorama - 15. Tauro kalnas
Geodezininkas	E. Streikus	Stebėjimo taškas	X= 6061774,72 Atstumas iki objekto (km)- 1,12
			Y= 581810,79 Koordinatinių sistema- LKS94
			H= 134,22 Aukščių sistema- LAS07



Zymėjimas:


	Esama situacija
	Objektas
	Begeportelis "Vilniaus 3D planas" objektai


		Objektas	Konstitucijos pr. 18B	
		2018 07 23 Objekto numeris		
		Užsakovas	UAB "Archinova"	
Poskyrio vadovas	A. Deksnys	Brėžinys	Virtuali panorama - 6. Bekešo kalnas	
Geodezininkas	E. Streikus	Stebėjimo taškas	X= 6061583,67	Atstumas iki objekto (km)- 1,97
			Y= 583867,43	Koordinacijų sistema- LKS94
			H= 149,31	Aukščių sistema- LAS07



Žymėjimas

	Esama situacija
	Objektas
	Geoportalu "Vilniaus 3D planas" objektai

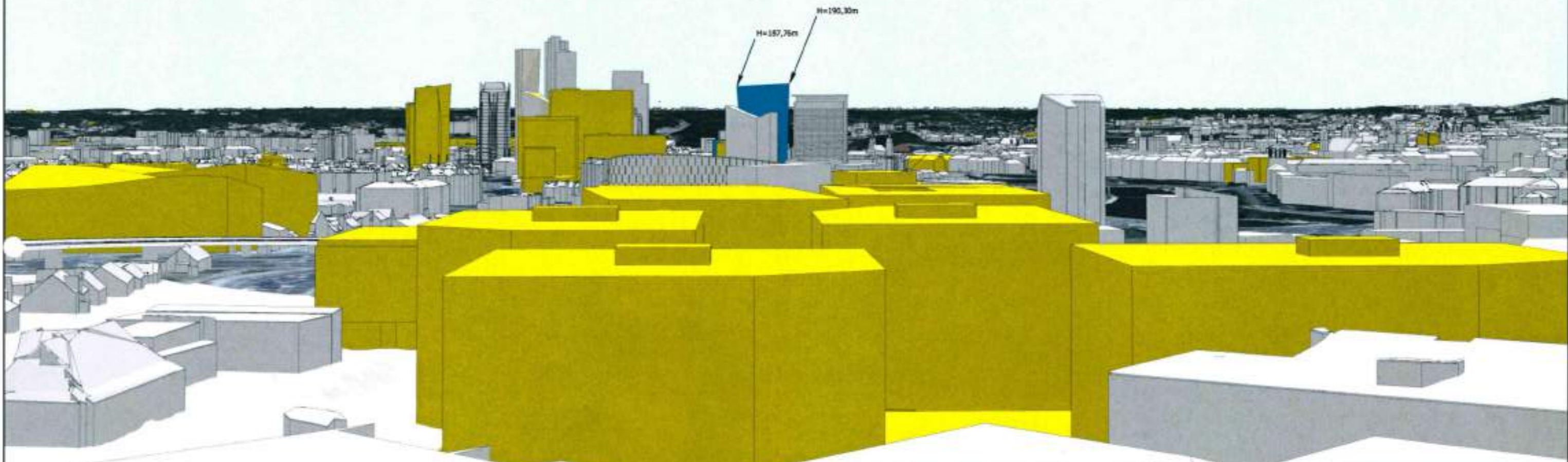
		Objektas	Konstitucijos pr. 18B	
			2018 07 23 Objekto numeris 746	
		Užsakovas	UAB "Archinova"	
Poskyrio vadovas	A. Deksnys	Brėžinys	Virtuali panorama - 11. Šeškinės kalva (aukštai)	
Geodezininkas	E. Streikus	Stebėjimo taškas	X= 6063855,21	Atstumas iki objekto (km)- 1,31
			Y= 581410,71	Koordinacijų sistema- LKS94
			H= 135,85	Aukščių sistema- LAS07




Žymėjimas

	Esama situacija
	Objektas
	Geoportalo "Vilniaus 3D planas" objektai

		Objektas	Konstitucijos pr. 18B	
			2018 07 23 Objekto numeris 746	
		Užsakovas	UAB "Archinova"	
		Brėžinys	Virtuali panorama - 12. Šeškinės kalva (žemai)	
Poskyrio vadovas	A. Deksnys	Stebėjimo taškas	X= 6063793,86	Atstumas iki objekto (km)- 1,30
Geodezininkas	E. Streikus		Y= 581363,41	Koordinacijų sistema- LKS94
			H= 134,39	Aukščių sistema- LAS07



- Žymėjimas:**
-  Esanti situacija
 -  Objektas
 -  Geoportalo "Vilniaus 3D planas" objektai


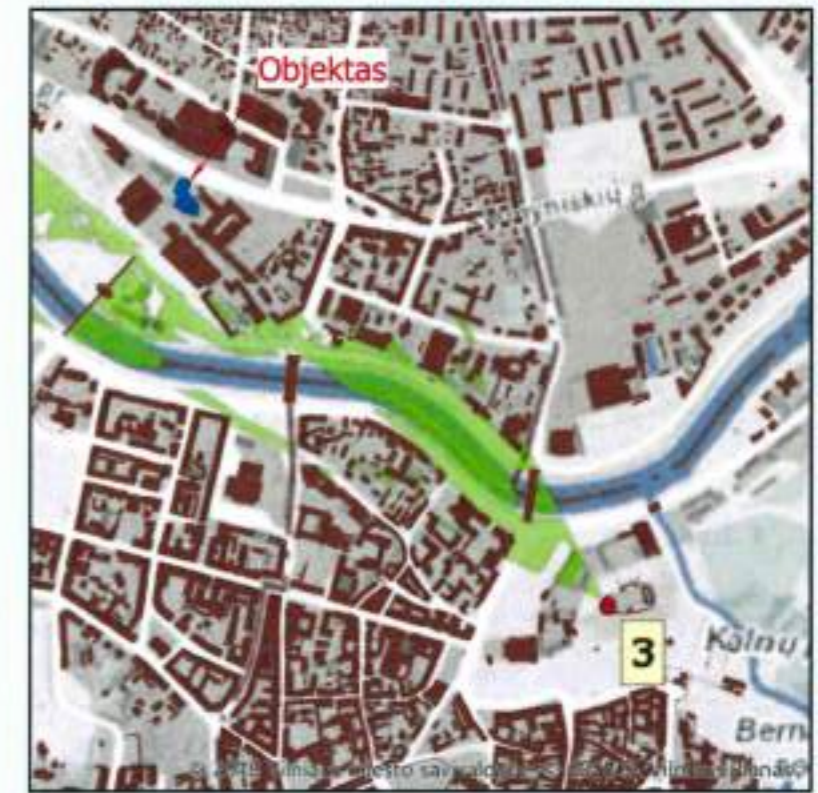
		Objektas	Konstitucijos pr. 18B	
		2018 07 23 Objekto numeris		746
		Užsakovas	UAB "Archinova"	
Poskyrio vadovas	A. Deksnys	Brėžinys	Virtuali panorama - 13. Žvėryno kalva (prie Paribio gatvės)	
Geodezininkas	E. Streikus	Stebėjimo taškas	X= 6063754,17	Atstumas iki objekto (km)- 1,68
			Y= 580849,79	Koordinacių sistema- LKS94
			H= 151,35	Aukščių sistema- LAS07



Žymėjimas:

	Esama situacija
	Objektas
	Geoportalo "Vilnius 3D planas" objektai


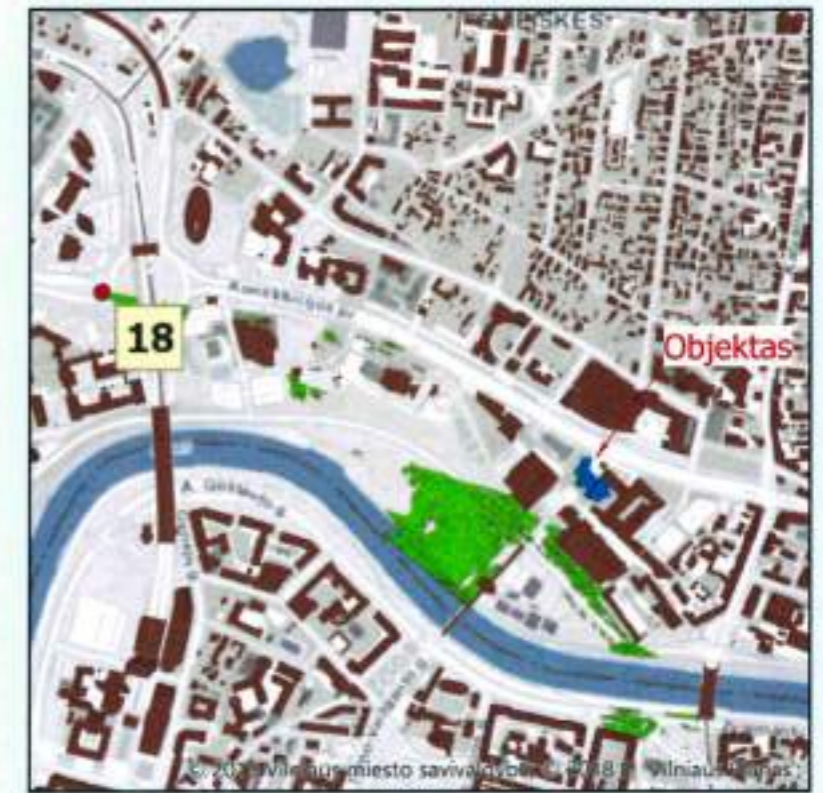
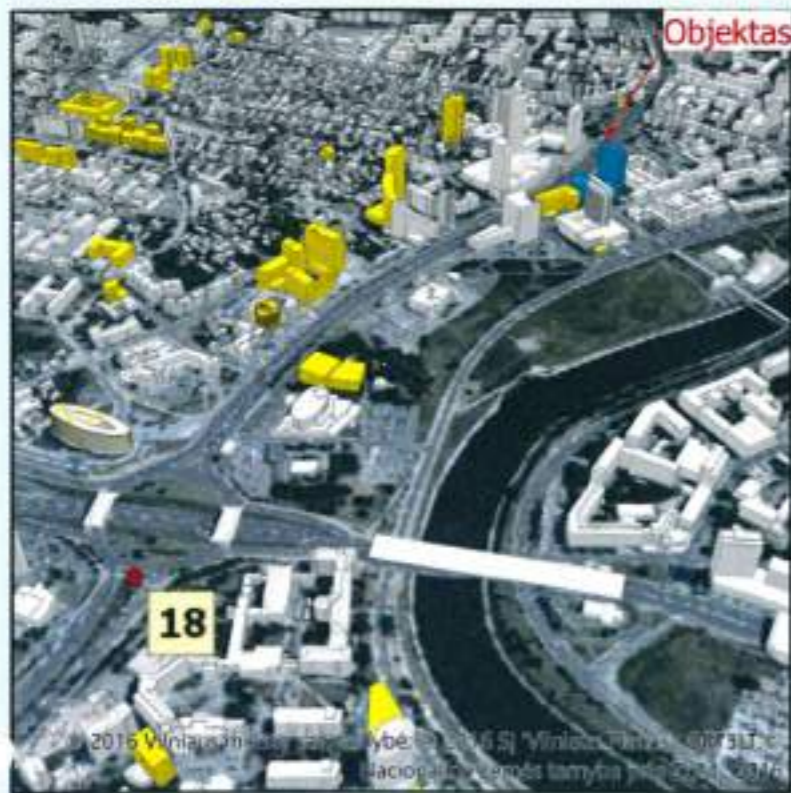
		Objektas	Konstitucijos pr. 18B	
		2018 07 23 Objekto numeris		
		Užsakovas	UAB "Archinova"	
GIS poskyris				
Poskyrio vadovas	A. Deksnys	Brėžinys	Virtuali panorama - 17. Ukmergės g.	
Geodezininkas	E. Streikus	Stebėjimo taškas	X= 6063710,11	Atstumas iki objekto (km)- 1,45
			Y= 581090,88	Koordinatų sistema- LKS94
			H= 125,32	Aukščių sistema- LAS07



Žymėjimas

	Esama situacija
	Objektas
	Registruoti "Vilniaus 3D planas" objektai

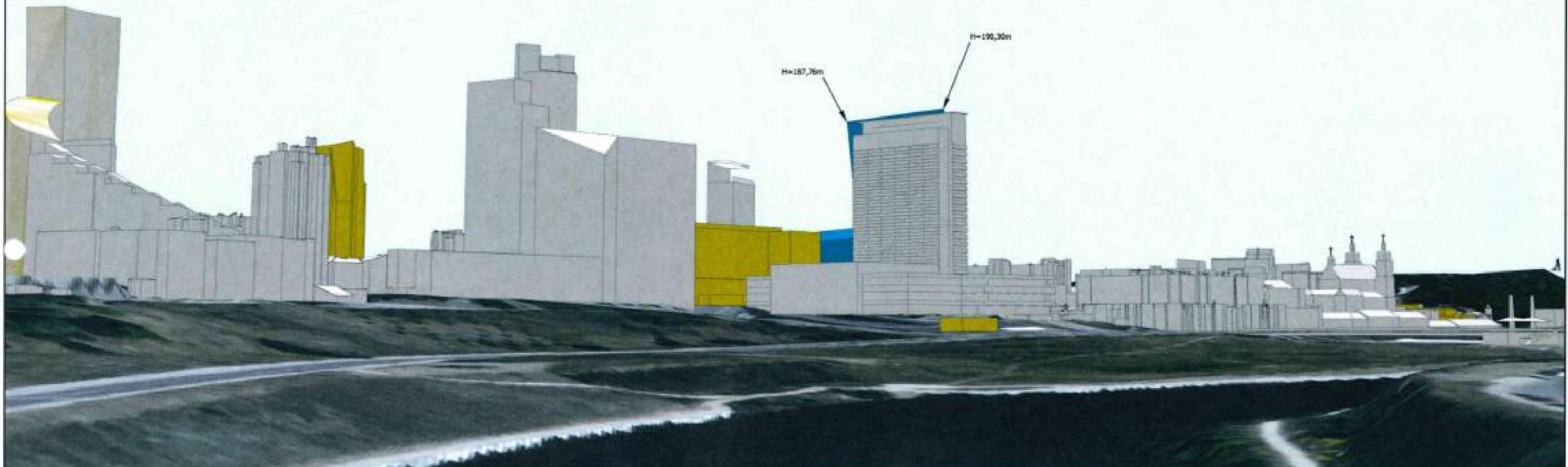
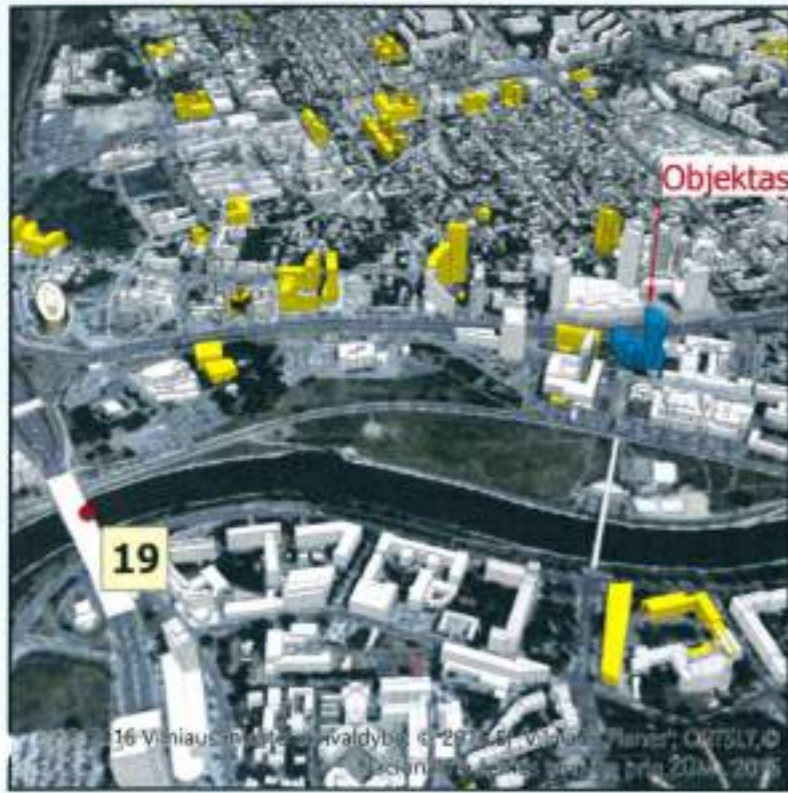
		Objektas	Konstitucijos pr. 18B
		2018 07 23 Objekto numeris 746	
		Užsakovas	UAB "Archinova"
		GIS poskyris	
Poskyrio vadovas	A. Deksnys	Brėžinys	Virtuali panorama - 3. Gedimino kalnas III (į Žirmūnus)
Geodezininkas	E. Streikus	Stebėjimo taškas	X= 6061917,68 Atstumas iki objekto (km)- 1,26
			Y= 583223,20 Koordinacių sistema- LKS94
			H= 157,27 Aukščių sistema- LAS07



Žymėjimas:

	Esama situacija
	Objektas
	Generuoti "Vilniaus 3D planas" objektai

		Objektas	Konstitucijos pr. 18B	
			2018 07 23 Objekto numeris 746	
		Užsakovas	UAB "Archinova"	
GIS poskyris		Brėžinys	Virtuali panorama - 18. T. Narbuto g.	
Poskyrio vadovas	A. Deksnys	Stebėjimo taškas	X= 6063176,28	Atstumas iki objekto (km)- 0,96
Geodezininkas	E. Streikus		Y= 581364,21	Koordinacių sistema- LKS94
			H= 104,25	Aukščių sistema- LAS07



Žymėjimas

	Esama situacija
	Objektas
	Geoprotektu "Vilniaus 3D planas" objektai


		Objektas	Konstitucijos pr. 18B	
			2018 07 23 Objekto numeris 746	
		Užsakovas	UAB "Archinova"	
GIS poskyris		Brėžinys	Virtuali panorama - 19. Geležinio Vilko g.	
Poskyrio vadovas	A. Deksnys	Stebėjimo taškas	X= 6062873,61	Atstumas iki objekto (km)- 0,77
Geodezininkas	E. Streikus		Y= 581489,25	Koordinacijų sistema- LKS94
			H= 102,01	Aukščių sistema- LAS07



Žymėjimas

	Esama situacija
	Objektas
	Geoportalo "Vilnius 3D ortas" objektai

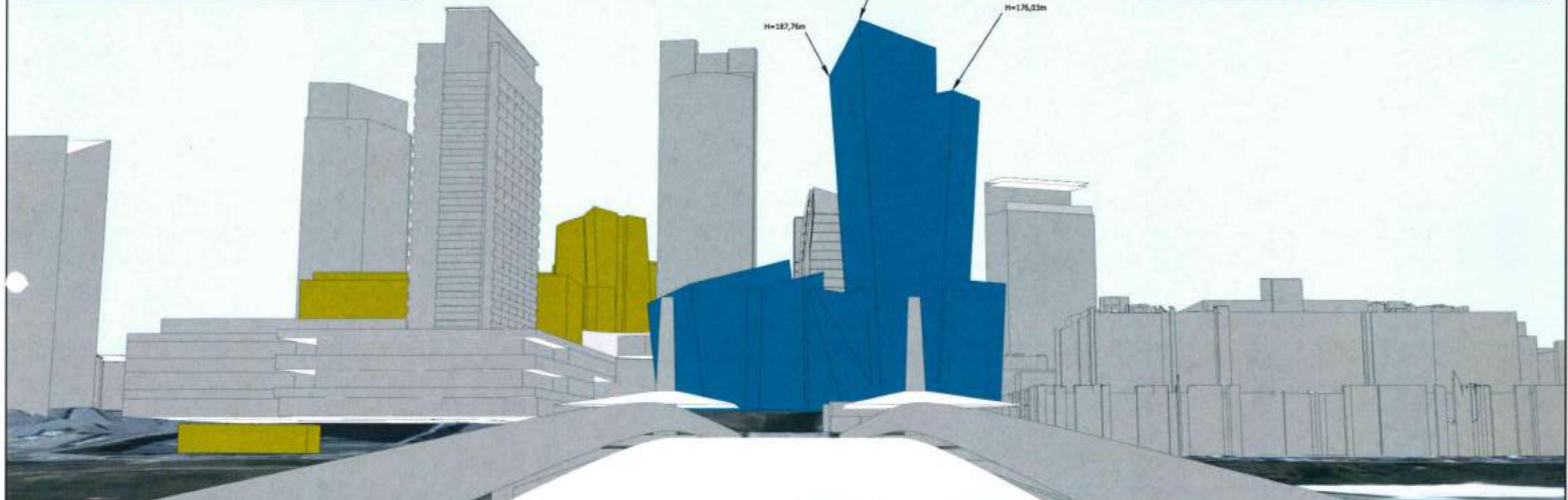
 GIS poskyris		Objektas	Konstitucijos pr. 18B
			2018 07 23 Objekto numeris 746
		Užsakovas	UAB "Archinova"
Poskyrio vadovas	A. Deksnys	Brėžinys	Virtuali panorama - 22. Karaliaus Mindaugo tiltas
Geodezininkas	E. Streikus	Stebėjimo taškas	X= 6062114,77 Atstumas iki objekto (km)- 1,00
			Y= 583052,26 Koordinacijų sistema- LKS94
			H= 96,75 Aukščių sistema- LAS07



Žymėjimas


	Esama situacija
	Objektas
	Geoportalo "Vilnius 3D planas" objektas


		Objektas	Konstitucijos pr. 18B	
			2018 07 23 Objekto numeris 746	
		Užsakovas	UAB "Archinova"	
GIS poskyris 		Brėžinys	Virtuali panorama - 21. Žygimantų g.	
Poskyrio vadovas	A. Deksnys	Stebėjimo taškas	X= 6062352,02	Atstumas iki objekto (km)- 0,49
Geodezininkas	E. Streikus		Y= 582526,44	Koordinacių sistema- LKS94
			H= 97,25	Aukščių sistema- LAS07








Žymėjimas:





	Esama situacija
	Objektas
	Geoportalo "Vilnius 3D planas" objektai

 GIS poskyris		Objektas	Konstitucijos pr. 18B
		2018 07 23 Objekto numeris 746	
		Užsakovas	UAB "Archinova"
Poskyrio vadovas	A. Deksnys	Brėžinys	Virtuali panorama - 20. Baltasis tiltas
Geodezininkas	E. Streikus	Stebėjimo taškas	X= 6062512,62 Atstumas iki objekto (km)- 0,40
			Y= 581996,58 Koordinacijų sistema- LKS94
			H= 96,41 Aukščių sistema- LAS07



0		PROJEKTINIAI PASIŪLYMAI			
LAIDA	IŠLEIDIMO DATA	LAIDOS STATUSAS, KEITIMO PRIEŽASTIS (JEI TAIKOMA)			
KVAL. PATV. DOK. Nr.	 UAB "ARCHINOVA"	STUDIO DANIEL LIBESKIND, ARCHITECT LLC	ADMINISTRACINIO PASTATO (7.2) KONSTITUCIJOS PR. 18B, VILNIUS, STATYBOS PROJEKTAS		
	Proj. autor. Arch.	D. LIBESKIND		ADMINISTRACINIS PASTATAS	
	Arch.	M. ASHLEY			
A 030 (AM) 3882 (KPD)	PV	A. GVILDYS		MAKETO FOTOFIKSACIJOS	
A 1508	PDV	M. KUBAITIS			
	Arch.	J.SAVEIKĖ			
LT	STATYTOJAS: UAB "INVESTMIRA"		AN.SDL.16D-3.16 07 12-XX-PP- MFT	LAPAS 1	LAPŲ 2



0		PROJEKTINIAI PASIŪLYMAI			
LAIDA	IŠLEIDIMO DATA	LAIDOS STATUSAS, KEITIMO PRIEŽASTIS (JEI TAIKOMA)			
KVAL. PATV. DOK. Nr.	 UAB "ARCHINOVA"	STUDIO DANIEL LIBESKIND, ARCHITECT LLC	ADMINISTRACINIO PASTATO (7.2) KONSTITUCIJOS PR. 18B, VILNIUS, STATYBOS PROJEKTAS		
	Proj. autor. Arch.	D. LIBESKIND		ADMINISTRACINIS PASTATAS	
	Arch.	M. ASHLEY			
A 030 (AM) 3882 (KPD)	PV	A. GVILDYS		MAKETO FOTOFIKSACIJOS	
A 1508	PDV	M. KUBAITIS			
	Arch.	J.SAVEIKĖ			
LT	STATYTOJAS: UAB "INVESTMIRA"		AN.SDL.16D-3.16 07 12-XX-PP- MFT	LAPAS 2	LAPŲ 2



STUDIO
DANIEL LIBESKIND,
ARCHITECT LLC

Vilnius,
Lithuania



Vilnius,
Lithuania

STUDIO
DANIEL LIBESKIND,
ARCHITECT LLC



Vilnius,
Lithuania

STUDIO
DANIEL LIBESKIND,
ARCHITECT LLC



STUDIO
DANIEL LIBESKIND,
ARCHITECT LLC

Vilnius,
Lithuania