

0,0974 ha, Būdos g. 27, kadastro Nr. 5217/0013:1114, kurio plotas 0,1051 ha ir Būdos g. 29, kadastro Nr. 5217/0013:1111, kurio plotas 0,1915 ha.

2. S u j u n g i u 1 punkte įvardytus koreguojamus žemės sklypus į vieną, projekte suformuotą sklypą Nr. 1, apie 0,3940 ha ploto, kitos (vienbučių ir dvibučių gyvenamųjų pastatų teritorijos) paskirties, su apribojimais (Specialiųjų žemės ir miško naudojimo sąlygų, patvirtintų Lietuvos Respublikos Vyriausybės 1992 m. gegužės 12 d. nutarimu Nr. 343 „Dėl specialiųjų žemės ir miško naudojimo sąlygų patvirtinimo“, skyriai) – VI, XXI, XLIX.

3. N u s t a t a u, remiantis 1 punkte įvardytu detaliuoju planu, teritorijos naudojimo reglamentus.

4. N u r o d a u Urbanistikos skyriaus vedėjui patvirtintą teritorijų planavimo dokumentą pateikti registruoti teritorijų planavimo dokumentų registro tvarkytojui ne vėliau kaip per 5 darbo dienas nuo jo patvirtinimo dienos.

5. N u s t a t a u, kad šis įsakymas ir juo patvirtintas 1 punkte įvardytas teritorijų planavimo dokumentas įsigalioja kitą dieną po jo įregistravimo ir paskelbimo Lietuvos Respublikos teritorijų planavimo dokumentų registre.

6. N u r o d a u Urbanistikos skyriaus vedėjui užtikrinti šio įsakymo ir juo patvirtinto 1 punkte įvardyto teritorijų planavimo dokumento viešinimą Lietuvos Respublikos teritorijų planavimo įstatymo 27 straipsnio 6 dalyje nustatyta tvarka.

Šis įsakymas Lietuvos Respublikos administracinių bylų teisenos įstatymo nustatyta tvarka per vieną mėnesį nuo gavimo dienos gali būti skundžiamas Regionų apygardos administracinio teismo Kauno rūmams (A. Mickevičiaus g. 8A, LT-44312 Kaunas).

Administracijos direktorius

Antanas Nesticis

Parengė

J. V. Blaževičienė
2018-02-14

NUORASAS TIKRAS

PADEJĖJA
R. GRĖBLIAUSKIENĖ
2018-02-14

Kopija tikra



NACIONALINĖS ŽEMĖS TARNYBOS
PRIE ŽEMĖS ŪKIO MINISTERIJOS
KAUNO RAJONO SKYRIAUS
VEDĖJAS

SPRENDIMAS

DĖL ŽEMĖS SKLYPO KADASTRO NR. 5217/0013:1116, ESANČIO BŪDOS G. 25, ŽEMĖS
SKLYPO KADASTRO NR. 5217/0013:1114 ESANČIO BŪDOS G. 27, ŽEMĖS SKLYPO
KADASTRO NR. 5217/0013:1111, ESANČIO BŪDOS G. 29, SMILTYNŲ I K.,
DOMEIKAVOS SEN., KAUNO R. SAV., PERTVARKYMO SUJUNGIMO BŪDU IR
NUSTATYTŲ KADASTRO DUOMENŲ PATVIRTINIMO

2018 m. gegužės 31 d. Nr. 7SK- 998 -(14.7.110.)
Kaunas

Vadovaudamasis Lietuvos Respublikos žemės įstatymo 32 straipsnio 3 dalies 12 punktu, Lietuvos Respublikos nekilnojamojo turto kadastro įstatymo 7 straipsnio 1 dalies 4 punktu, Lietuvos Respublikos nekilnojamojo turto kadastro nuostatų, patvirtintų Lietuvos Respublikos Vyriausybės 2002 m. balandžio 15 d. nutarimo Nr. 534 „Dėl Lietuvos Respublikos nekilnojamojo turto kadastro nuostatų patvirtinimo“, 84¹.1.1.1. punktu ir atsižvelgdamas į Kauno rajono savivaldybės administracijos direktoriaus 2018 m. vasario 14 d. įsakymą Nr. ĮS-278 „Dėl Kauno rajono savivaldybės tarybos 2009-04-30 sprendimu Nr. TS-195 patvirtinto Kauno r. sav., Domeikavos sen., Smiltynų I k., žemės sklypo, kadastro Nr. 5217/0013:615, detaliojo plano koregavimo žemės sklypuose Kauno r. sav., Domeikavos sen., Smiltynų I k., Būdos g. 25, kadastro Nr. 5217/0013:1116, Būdos g. 27, kadastro Nr. 5217/0013:1114 ir Būdos g. 29, kadastro Nr. 5217/0013:1111, detaliojo plano patvirtinimo, teritorijos naudojimo reglamentų ir specialiųjų žemės naudojimo sąlygų nustatymo“, į žemės sklypų savininko UAB „Agnapolio dvaras“ direktoriaus Gedimino Ramanausko 2018 m. gegužės 24 d. gautą prašymą, veikdamas pagal Nacionalinės žemės tarnybos prie Žemės ūkio ministerijos direktoriaus 2018 m. kovo 23 d. įgaliojimą Nr. 1Į-341-(1.9.) „Dėl teritorijų planavimo dokumentų ir žemės valdos projektų rengimo ir tvirtinimo, planavimų sąlygų išdavimo, sprendimų priėmimo ir duomenų teikimo“:

1. P e r t v a r k a u žemės sklypus, kurių kadastro Nr. 5217/0013:1116, Nr. 5217/0013:1114, Nr. 5217/0013:1111, sujungiant tris Nekilnojamojo turto registre įregistruotus nekilnojamuosius daiktus į vieną nekilnojamąjį daiktą ir p a t v i r t i n u pertvarkyto žemės sklypo nustatytus kadastro duomenis pagal UAB „Geomatinkai“ matininko Armanto Petravičiaus 2018 m. balandžio 23 d. parengtą žemės sklypo kadastro duomenų bylą, kuri yra neatskiriamoji šio sprendimo dalis.

2. S i ū l a u suprojektuotus servitutus, nurodytus žemės sklypo kadastrinių matavimų plane, nustatyti notaro patvirtinta sutartimi.

Šis sprendimas gali būti skundžiamas Nekilnojamojo daikto kadastro duomenų bylos tikrinimo taisyklių, patvirtintų Nacionalinės žemės tarnybos prie Žemės ūkio ministerijos generalinio direktoriaus 2009 m. rugsėjo 3 d. įsakymu Nr. 1P-98 „Dėl Nekilnojamojo daikto kadastro duomenų bylos tikrinimo taisyklių patvirtinimo“, 26 punkte nustatyta tvarka.

Vedėjas

NUORAŠAS
TIKRAS

Matininkas
Armantas Petravičius
2018.06.01



Vytas Daubaras

Pavyzdys

Statinio projektuotojo civilinės atsakomybės
privalomojo draudimo liudijimas

Serija LD Nr. 110242966
TIA Nr. 468484293

Draudikas:	AB „Lietuvos draudimas“, J. Basanavičiaus g. 12, 03600 Vilniaus m. Įmonės kodas 110051834
Draudėjas:	UAB Nebrau M. Daukšos g. 10-9, 44280 Kauno m. Įmonės kodas 302644986
Draudimo laikotarpis:	2018-03-02 00:00 val. - 2019-03-01 24:00 val.
Draudimo grupė:	Bendrosios civilinės atsakomybės draudimas
Draudimo rūšis:	Bendrosios profesinės civilinės atsakomybės draudimas
Draudimo objektas:	Statinio projektuotojo civilinės atsakomybės privalomasis draudimas
Draudimo sutarties dalys:	1. Prašymas draudimo sutarčiai sudaryti. 2. Draudimo sąlygos, pateiktos priede prie šio draudimo liudijimo.
Draudimo sutarties pagrindas:	Statinio projektuotojo civilinės atsakomybės privalomojo draudimo taisyklės, patvirtintos Lietuvos banko valdybos 2012 m. spalio 23 d. nutarimu 03-225, publikuota: Valstybės žinios, 2012-11-06, Nr. 128-6459, su vėlesniais pakeitimais ir papildymais.
Projektuojamo statinio pavadinimas ir adresas:	
Draudimo suma kiekvienam draudimui įvykiui	289.620,00 €
Bendra draudimo suma:	289.620,00 €
Bendra draudimo įmoka:	2.500,00 €
Besąlyginė išskaita (franšizė)	2900 €
Įmokos mokėjimo terminai:	1 250 € iki 2018-03-02 1 250 € iki 2018-09-02
Draudiminio įvykio atveju pranešti:	AB „Lietuvos draudimas“ trumpuoju telefonu 1828.

Draudikas

AB „Lietuvos draudimas“ B. Kiperių skyrius
J. Basanavičiaus g. 12, 03600 Vilniaus m.
UADBB "Aon Baltic"
Regina Brazionienė
Tel. (8 - 37) 20 9286, mob. tel. (8 - 37) 20 9287
23 109, regina.brazioniene@ld.lt



Draudėjas / Sutartį sudarantis asmuo

Pasirašydamas draudimo sutartį ir (arba) sumokėdamas draudimo įmoką (arba jos dalį) patvirtinu, kad:

- priimanu draudimo sutarties sąlygoms ir sudarau šią draudimo sutartį;
- esu supažindintas su Draudimo taisyklėmis ir man yra įteikta jų kopija;
- patvirtinu, kad visi duomenys, pateikti šiame dokumente ir jo prieduose, yra teisingi;
- sutinku, kad draudikas ar jo įgaliotieji tretieji asmenys naudotų pateiktus įmonės duomenis ir (arba) kreiptųsi į valstybės registrus, bankus, teisėsaugos institucijas, draudimo bendroves ir kitus trečiuosius asmenis, kurie turi reikiamos informacijos, ir šie suteiktų duomenis, reikalingus nagrinėjant prašymą sudaryti draudimo sutartį, vertinant per sutarties galiojimo laikotarpį atsitikusius įvykius ir nustatant išmokėjamų dydžius;
- sutinku, kad draudikas ar jo paskirti duomenų tvarkytojai pagal nurodytą įmonės kontaktinę informaciją (elektroninių ryšių priemonių abonentinis numeris, elektroninio pašto adresas) siųstų draudiko teikiamas paslaugas ir (ar) teirautųsi jų nuomonės dėl siūlomų paslaugų (ty, įmonės nurodytus kontaktinius duomenis tvarkytų tiesioginės rinkodaros tikslais). Taip pat patvirtinu, kad esu informuotas apie teisę pakeisti savo nuomonę (nesutikti) parašius elektroninį laišką į info@ld.lt arba paskambinus tel. 1828.

Draudimo liudijimo išdavimo data 2018-02-21 14:37

(A.V. ir parašas)

(A.V. ir parašas)

Signature Not Verified

Dokumentą elektroniniu
parašu pasirašė
ILIMANTĖ AUČINIKIENĖ
Data: 2016-11-09 08:25:50



VALSTYBĖS ĮMONĖ REGISTRŲ CENTRAS

Vinco Kudirkos g. 18-3, 03105 Vilnius, tel. (8 5) 2688 262, faks. (8 5) 2688 311, el.p. info@registrucentras.lt

**LIETUVOS RESPUBLIKOS JURIDINIŲ ASMENŲ REGISTRO
ELEKTRONINIS SERTIFIKUOTAS IŠRAŠAS**

2016-11-09 08:25:47

PRIEIGOS RAKTAS: 71-2168294-410945

Šiuo priegigos raktu gautas išrašas yra oficialus dokumentas. Tretieji asmenys, gavę iš juridinio asmens, filialo ar atstovybės galiojantį priegigos raktą, negali reikalauti pateikti spausdinto popieriuje registro išrašo, kadangi saugiu elektroniniu parašu pasirašytas dokumentas, turi tokią pat teisinę galią kaip ir rašytinis dokumentas.

1. Juridinių asmenų registre įregistruota:

Pavadinimas: **UAB NEBRAU**
Kodas: **302644986**
Teisinė forma: **Uždaroji akcinė bendrovė**
Teisinis statusas: **Teisinis statusas neįregistruotas**
Buveinės adresas: **Kauno m. sav. Kauno m. M. Daukšos g. 10-9**
NTR objekto kodas: **1996-6004-7014:0001**
Įregistravimo data: **2011-07-07**
Versija: **7 (2016-10-25)**
Duomenų būklė: **Pilnai sutvarkyti duomenys**
Registro tvarkytojas: **Valstybės įmonės Registrų centro Kauno filialas**

2. Filialai, atstovybės registruoti Lietuvoje: įrašų nėra

3. Kapitalas ir akcijos:

Įstatinio kapitalo dydis: **2896 Eur**
Akcijų skaičius: **100 vnt.**
Vardinių paprastųjų akcijų skaičius: **100 vnt.**
Vardinės paprastosios akcijos nominali vertė: **28.96 Eur**

4. Veiklos tikslai ir rūšys:

Tikslai: **Užsiimti tokia ūkine komercine veikla, kad efektyviai būtų įgyvendinami bendrovės akcininkų bei klientų interesai, racionaliai panaudojant visus materialinius, finansinius bei kitus resursus, o taip pat gauti maksimalų pelną**

5. Organai:

5.1. Registruota: **Visuotinis akcininkų susirinkimas**
Nuo 2011-07-07

5.2. Registruota: **Vadovas**
Nuo 2011-07-07

5.2.1. Asmuo: **RYTIS RAČIŪNAS, a.k. [redacted], direktorius**
Paskyrimo (išrinkimo) data **2011-07-01**
Registruota: **Nuo 2011-07-07**
Kauno m. sav. Kauno m. Vytėnų g. 91-9

6. Dalyviai: įrašų nėra

7. Taisyklė, pagal kurią asmenys veikia juridinio asmens vardu:

7.1.

Registruota: **Vienasmenis atstovavimas**
Nuo **2011-07-07**
Aprašymas: **Juridinio asmens vardu veikia vadovas**

8. Licencijuojama veikla: įrašų nėra

9. Kiti duomenys:

Finansinių metų pradžia: **01-01**
Finansinių metų pabaiga: **12-31**

10. Žymos: įrašų nėra

11. Bankrotas: įrašų nėra

12. Veiklos apribojimai: įrašų nėra

13. Steigimo dokumentai:

13.1

Įstatai
Dokumento data: **2016-10-21**
Įregistruotas: **2016-10-25**

14. Kita informacija: įrašų nėra

15. Kontaktinė informacija:

Mobilusis telefonas: **862011884**
Elektroninio pašto adresas: **rytis.raciunas@gmail.com**

2016-11-09 08:25:47

Išrašas tikras, turi prima facie galią

Dokumentą paruošė:

Kauno filialo Juridinių asmenų registravimo
skyriaus

Ekspertė

VILIMANTĖ AUČINIKIENĖ

Architekto

KVALIFIKACIJOS A T E S T A T A S

LIETUVOS ARCHITEKTŲ RŪMAI

Nr. A 1802

Andrius Gabrys

yra atestuotas

Statinio projekto, statinio projekto vykdymo priežiūros vadovas

Statinių rūšys: pastatai ir inžineriniai statiniai
Statinių kategorija: ypatingi statiniai.

Statinio projekto architektūrinės dalies, statinio projekto architektūrinės dalies vykdymo priežiūros vadovas

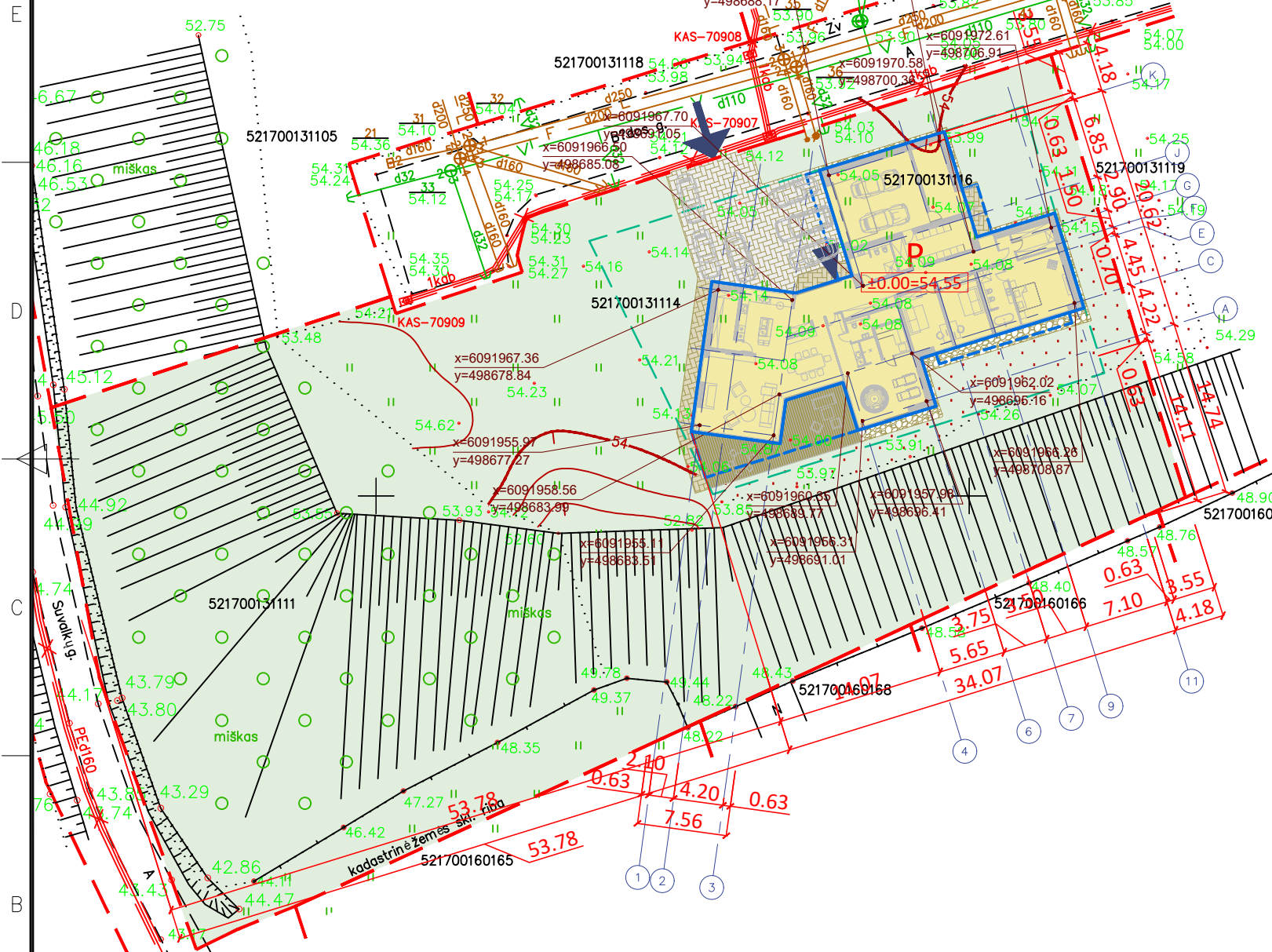
Statinių rūšys: pastatai ir inžineriniai statiniai
Statinių kategorija: ypatingi statiniai.

Lietuvos architektų rūmų pirmininkas
Juozas Vaškevičius



Atestavimo komisijos 2015 m. lapkričio mėn. 24 d. protokolas Nr. 107

Situacijos schema



Sutartiniai ženklai

- P Projektuojamas vienbutis gyvenamasis namas
- Sklypo riba
- Statybos riba pagal detalų planą
- Veja, želdiniai
- Terasos lentų danga
- Skaldos danga
- Betono trinkelų danga automobilių stovėjimo aikštelė
- Betono trinkelų danga, šaligatviai
- Projektuojamos automobilių stovėjimo vietos. 8 vietos pagal STR 2.06.04:2014
- ➔ Patekimas į sklypą
- ▶ Įėjimas į pastatą
- ➔ Koordinatėmis nužymėti taškai brėžinyje nurodyta:
 - * pastato ašių susikirtimo taškai
 - * žemės sklypo ribų taškai
 - * kiti charakteringi sklypo taškai

Bendrieji statinio rodikliai

(Pagal STR 1.04.04:2017)

1. Sklypas	Leistina pagal detalų planą	Projektuojama
Sklypo plotas	-	3940 m ²
Sklypo užstatymo tankumas	19 %	13,05 %
Sklypo užstatymo intensyvumas	40 %	9,14 %
Užstatymo plotas	748,60 m ²	514,34 m ²
Žalioji plotas	ne mažiau 25%	79,48 % 3131,66 m ²
Dangų plotas	-	294,00 m ²
Automobilių stovėjimo vietų skaičius	Pagal STR 2.06.04:2014	8
2. Projektuojamas vienbutis gyvenamasis namas	Leistina pagal detalų planą	Projektuojama
Bendrasis plotas, tame tarpe:	-	360,13 m ²
Naudingas plotas	-	360,13 m ²
Gyvenamasis plotas	-	189,30 m ²
Pagalbinis plotas	-	170,83 m ²
Pastato tūris	-	2080 m ³
Aukštų skaičius	1-3	1
Pastato aukštis	Iki 8,5 m	4,90 m
Energinio naudingumo klasė	-	A+
Pastato akustinio komforto sąlygų klasė	-	C
Pastato atsparumas ugniai	-	II

Projektinius sprendinius tvirtinu:
 UAB "Agnapolio dvaras" direktorius
 Gediminas Ramanauskas



Pastabos:

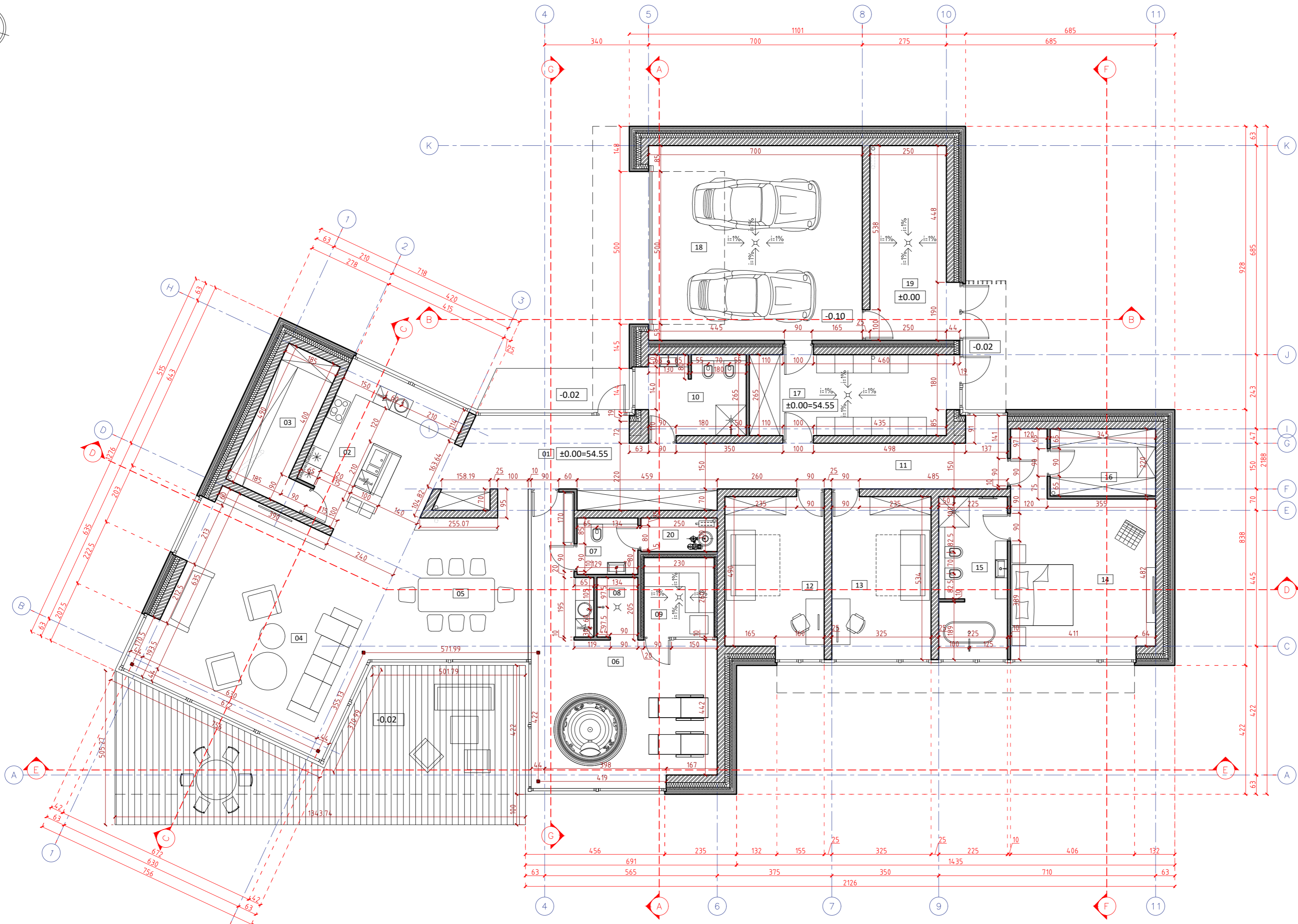
- * ±0.00 altitudę tikslinti prieš pradėdant statybos darbus
- * ±0.00 altitudę duota nuo grindų apdailos paviršiaus
- * Koordinatės pažymėtos pastato ašių susikirtimo taškuose
- * Atstumai nuo sklypo ribos iki pastato duoti nuo pastato sienos išorės paviršiaus
- * Aukščių sistema: LAS07
- * Koordinatinių sistema: LKS-94

0	2018 04 25	TECHNINIS PROJEKTAS
LAIDA	IŠLEIDIMO DATA	LAIDOS STATUSAS. KEITIMO PRIEŽASTIS (JEI TAIKOMA)
KVAL. PATV. DOK. NR.	nebrau.com	UAB NEBRAU im.k. 302644986 D.Poškos 6A, Kaunas andrius@nebrau.com +370 657 71888
A 1802	PV	A. Gabrys
A 1802	Arch	A. Gabrys
PP	Statytojas ir (arba) užsakovas	UAB "Agnapolio dvaras"
Statinio projekto pavadinimas		Statinio numeris ir pavadinimas
Vienbučio gyvenamojo namo Kauno r. sav., Domeikavos sen., Smiltynų I k., Būdos g. 25 naujos statybos projektas		1-Vienbutis gyvenamasis namas
Dokumento pavadinimas		0
Sklypo planas M 1:500		LAPAS
Dokumento žymuo		LAPŲ
NEB-18-18-PP.B - 1		1

Pirmo aukšto planas M 1:100

Pirmo aukšto patalpų eksplikacija

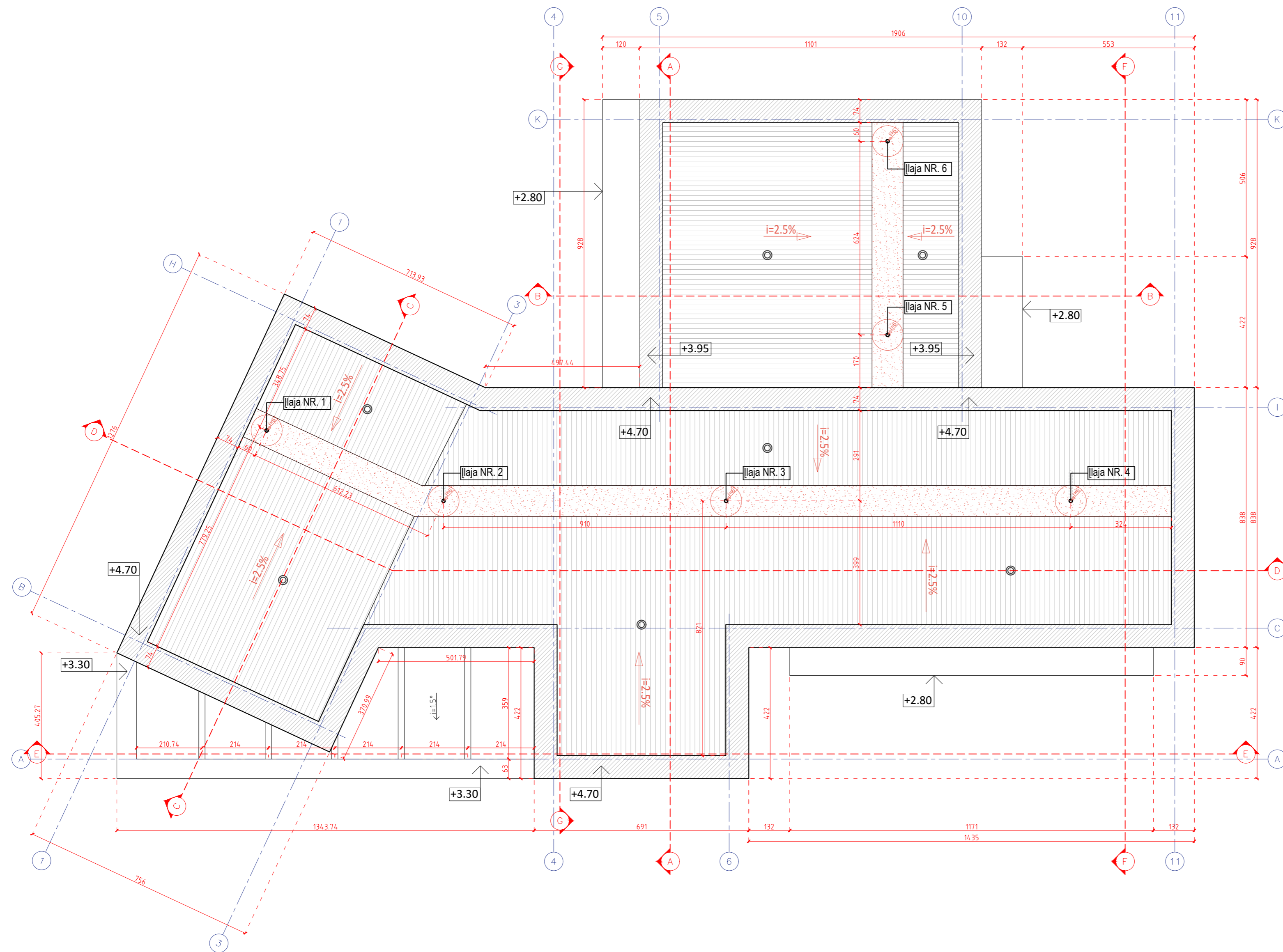
Pat. Nr.	Patalpos pavadinimas	Plotas, m ²
01	Holas	16.26
02	Virtuvė	22.49
03	Sandėliukas	9.74
04	Svetainė	48.26
05	Valgomasis	20.19
06	SPA	36.92
07	WC	3.68
08	Dušas	2.70
09	Pirtis	5.98
10	WC	9.02
11	Koridorius	21.83
12	Kambarys	16.63
13	Kambarys	17.35
14	Miegamasis	27.46
15	Vonia	11.93
16	Rūbinė	7.59
17	Katilinė	17.88
18	Garažas	44.66
19	Ūkinė patalpa	16.79
20	Techninė patalpa	2.75
	Bendras plotas	360.13
	Užstatymo plotas	514.34
	Terasa	55.42



Pastabos:

- * Pamatų, kolonų, perdangų, sienų ir visų kitų laikanchių konstrukcijų sprendinius žiūrėti Statinio Konstrukcijų (SK) dalyje.
- * ±0.00 altitudė duota nuo grindų apdailos paviršiaus.
- * ±0.00 altitudė tikslinti prieš pradėdant statybos darbus.
- * Langų sandarinimo ir tvirtinimo mazgai sprendžiami pagal langų gamintojo reikalavimus.
- * Visų apdailos medžiagų tipus, spalvas ir kitas charakteristikas tikslinti prieš užsakant gaminius, derinti su architektu.
- * Planų, pjūvių brėžiniuose matmenys duoti centimetrais.
- * Brėžinys neskirtas matuoti.

0	2018 04 25	TECHNINIS PROJEKTAS	
LAIDA	IŠLEIDIMO DATA	LAIDOS STATUSAS. KEITIMO PRIEŽASTIS (JEI TAIKOMA)	
KVAL. PATV. DOK. NR.	nebrau.com	UAB NEBRAU Įm.k. 302644986 D.Pėsikos 6A, Kaunas andrius@nebrau.com +370 657 71888	Statinio projekto pavadinimas Vienbučio gyvenamojo namo Kauno r. sav., Domeikavos sen., Smiltynų I k., Būdos g. 25 naujos statybos projektas
A 1802	PV	A. Gabrys	2018
A 1802	Arch	A. Gabrys	2018
PP	Statytojas ir (arba) užsakovas UAB "Agnapolio dvaras"		Dokumento žymuo NEB-18-18-PP-B - 2
			LAPAS LAPŲ 1 1



Sutartinis žymėjimas

- Stogo danga
- Parapetas (parapetai turi būti iškilę virš hidroizoliacinės stogo dangos paviršiaus ne mažiau kaip 100 mm)
- Lietaus vandens surinkimo "lovys"
- Stogo dangos ventilacijos kaminėliai 1 vnt./60-80 m² (tikslinama statybos darbų eigoje pagal stogo dangos gamintojo reikalavimus)
- $i=2.5\%$ Lietaus vandens tekėjimo kryptis ir nuolydis
- [laja Nr.1] Stogo įlajos (šildomos)

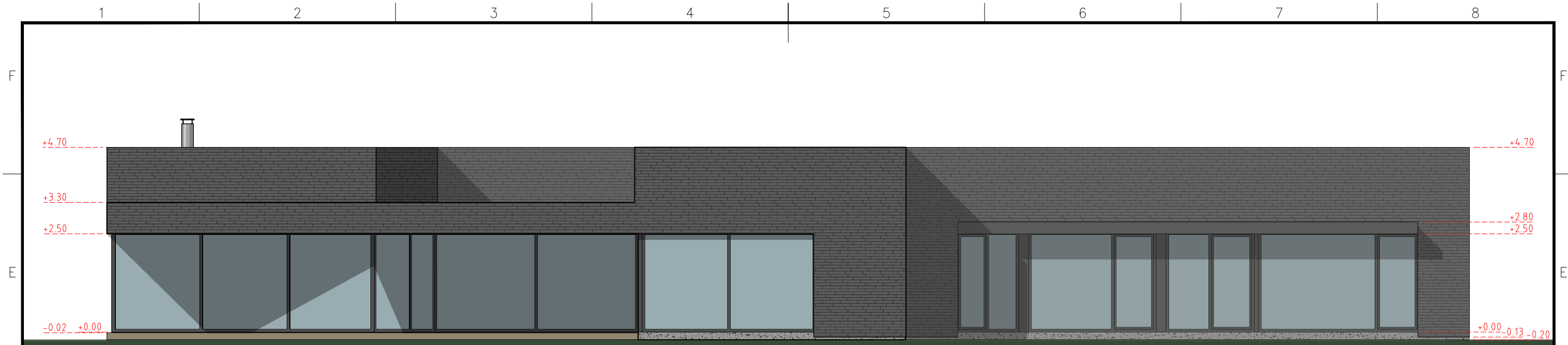
Pagal STR Statinių konstrukcijos. Stogai.

- 32.3. atstumas tarp įlajų turi būti pagrįstas skaičiavimais. Bendruoju atveju jis turėtų būti ne didesnis kaip 12 m;
- 32.4. stogo plokštė įlajos turi būti išdėstyta žemiausiose stogo vietose. Ne mažesniu kaip 0,5 m spinduliu nuo vertikalaus įlajos centro stogo paviršius turi turėti ne mažesnę kaip 6° nuolydį į įlają;
- 32.5. įlajos turi būti įrengtos ne arčiau kaip 500 mm nuo stogo krašto, parapeto, stoglangių, vėdinimo angų, deformacijos siūlių ir virš stogo iškylančių sienų

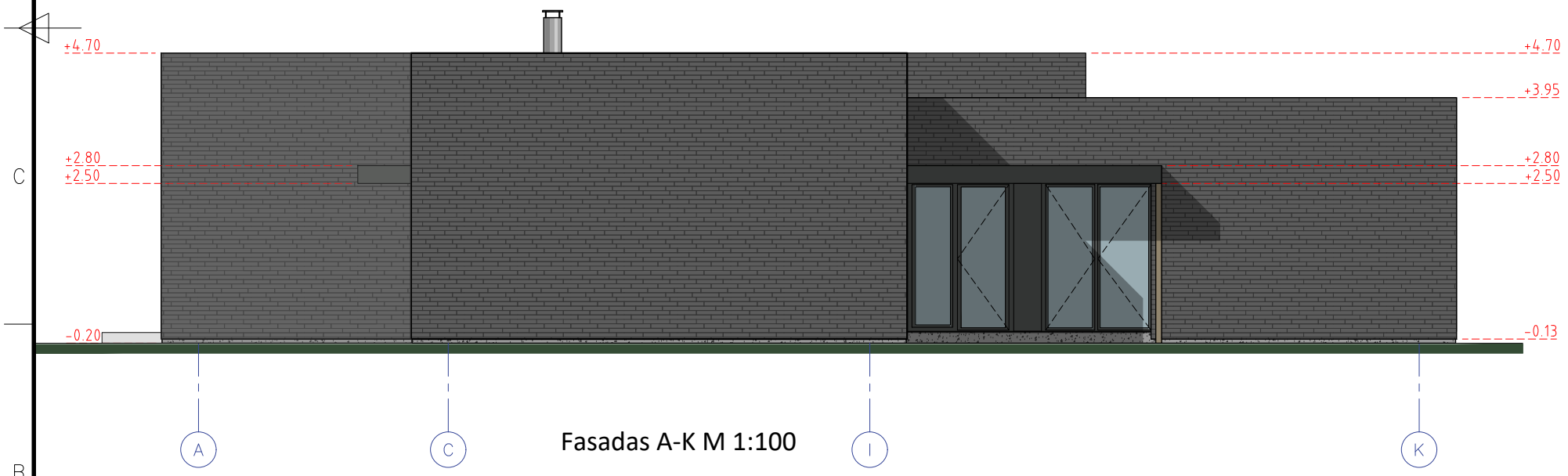
Pastabos:

- * Pamatų, kolonų, perdangų, sienų ir visų kitų laikanchių konstrukcijų sprendinius žiūrėti Statinio Konstrukcijų (SK) dalyje.
- * ±0.00 altitudė duota nuo grindų apdailos paviršiaus.
- * ±0.00 altitudė tikslinti prieš pradėdant statybos darbus.
- * Langų sandarinimo ir tvirtinimo mazgai sprendžiami pagal langų gamintojo reikalavimus.
- * Visų apdailos medžiagų tipus, spalvas ir kitas charakteristikas tikslinti prieš užsakant gaminius, derinti su architektu.
- * Planų, pjūvių brėžiniuose matmenys duoti centimetrais.
- * Brėžinys neskirtas matuoti.

0	2018 04 25	TECHNINIS PROJEKTAS	
LAIDA	IŠLEIDIMO DATA	LAIDOS STATUSAS. KEITIMO PRIEŽASTIS (JEI TAIKOMA)	
KVAL. PATV. DOK. NR.	nebrau.com	Statinio projekto pavadinimas	
		Vienbučio gyvenamojo namo Kauno r. sav., Domeikavos sen., Smiltnių I k., Būdos g. 25 naujos statybos projektas	
A 1802	PV	A. Gabrys	2018
A 1802	Arch	A. Gabrys	2018
Statytojas ir (arba) užsakovas		Dokumento pavadinimas	
UAB "Agnapolio dvaras"		Stogo planas M 1:100	
PP	Dokumento žymuo		LAPAS LAPŲ
		NEB-18-18-PP.B-3	
		1	1



Fasadas 1-11 M 1:100



Fasadas A-K M 1:100

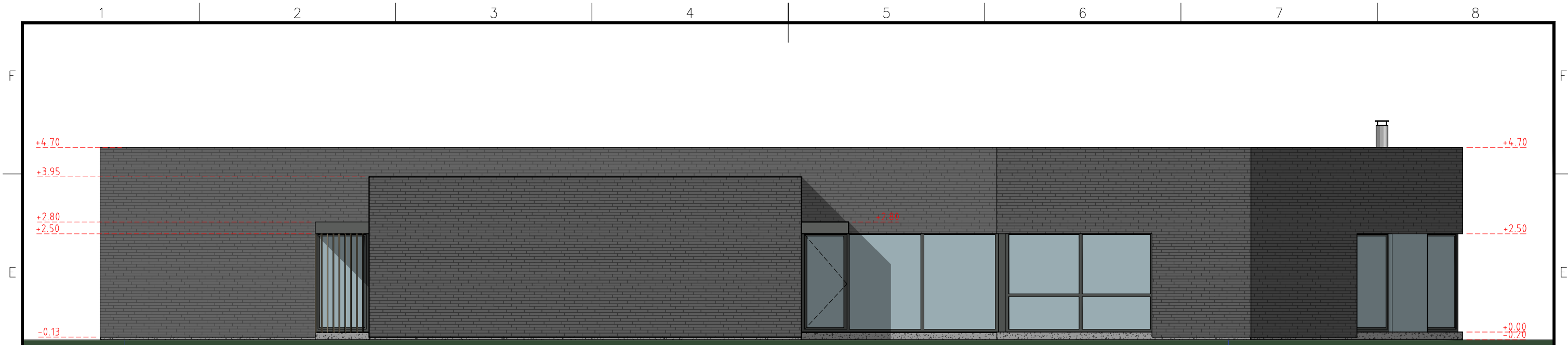
Sutartinis žymėjimas

	Fasado apdaila - betono plytos spalva tamsiai pilka (tikslinama prieš gamybą)
	Cokolio apdaila - struktūrinis tinkas spalva tamsiai pilka, struktūra - samanėlė
	Langų rėmai, apskardinimai - spalva artima RAL 7024
	Stiklas

Pastabos:

- * Pamatų, kolonų, perdangų, sienų ir visų kitų laikančių konstrukcijų sprendinius žiūrėti Statinio Konstrukcijų (SK) dalyje.
- * ±0.00 altitudė duota nuo grindų apdailos paviršiaus.
- * ±0.00 altitudę tikslinti prieš pradėdant statybos darbus.
- * Langų sandarinimo ir tvirtinimo mazgai sprendžiami pagal langų gamintojo reikalavimus.
- * Visų apdailos medžiagų tipus, spalvas ir kitas charakteristikas tikslinti prieš užsakant gaminius, derinti su architektu.
- * Planų, pjūvių brėžiniuose matmenys duoti centimetrais.
- * Brėžinys neskirtas matuoti.

0	2018 04 25	TECHNINIS PROJEKTAS		
LAIDA	IŠLEIDIMO DATA	LAIDOS STATUSAS. KEITIMO PRIEŽASTIS (JEI TAIKOMA)		
KVAL. PATV. DOK. NR.	nebrau.com		UAB NEBRAU jm.k. 302644986 D.Poškos 6A, Kaunas andrius@nebrau.com +370 657 71888	
A 1802	PV	A. Gabrys	2018	Statinio projekto pavadinimas
A 1802	Arch	A. Gabrys	2018	Vienbučio gyvenamojo namo Kauno r. sav., Domeikavos sen., Smiltynų I k., Būdos g. 25 naujos statybos projektas
				Statinio numeris ir pavadinimas
				1-Vienbutis gyvenamasis namas
				Dokumento pavadinimas
				Fasadas 1-11 M 1:100 Fasadas A-K M 1:100
PP	Statytojas ir (arba) užsakovas UAB "Agnapolio dvaras"		Dokumento žymuo NEB-18-18-PP.B - 4	LAPAS
				LAPŲ
				1 1



Fasadas 11-1 M 1:100



Fasadas K-B M 1:100

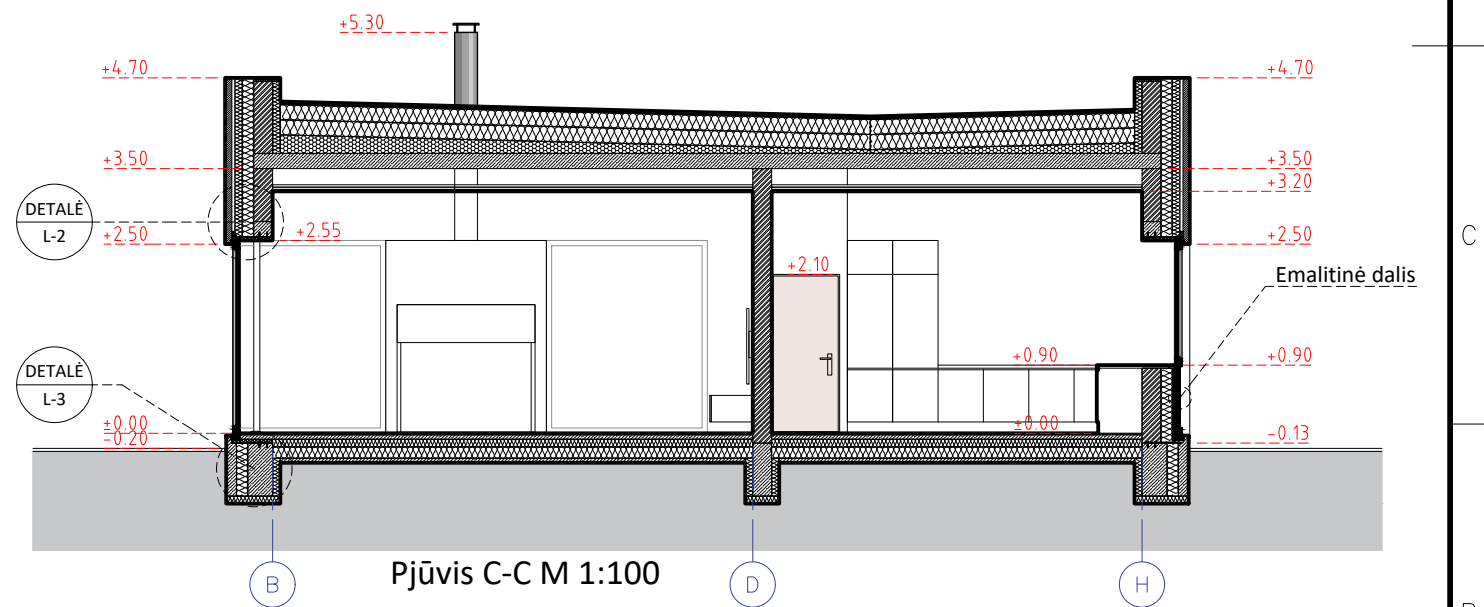
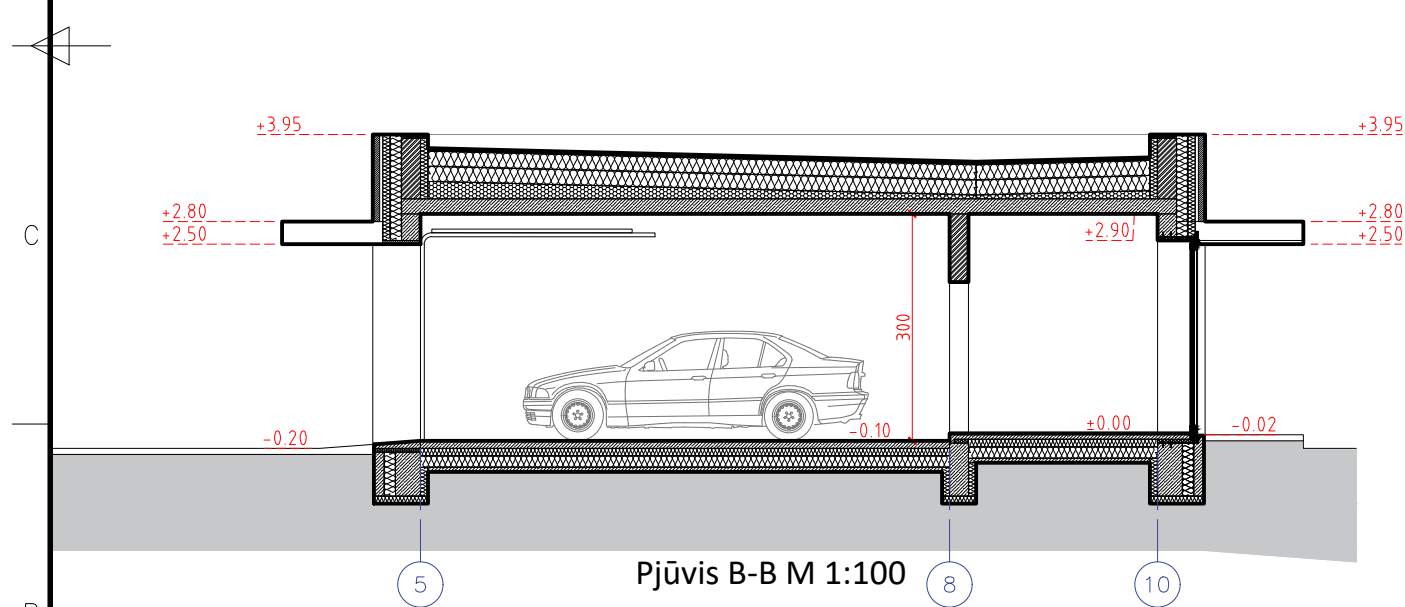
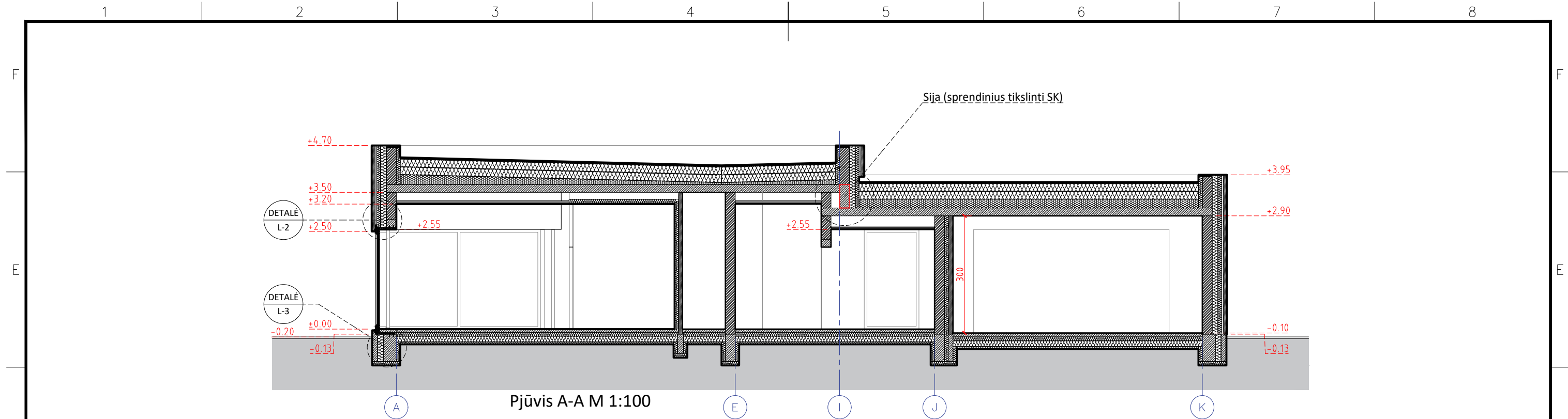
Sutartinis žymėjimas

	Fasado apdaila - betono plytos spalva tamsiai pilka (tikslinama prieš gamybą)
	Cokolio apdaila - struktūrinis tinkas spalva tamsiai pilka, struktūra - samanėlė
	Langų rėmai, apskardinimai - spalva artima RAL 7024
	Stiklas

Pastabos:

- * Pamatų, kolonų, perdangų, sienų ir visų kitų laikančių konstrukcijų sprendinius žiūrėti Statinio Konstrukcijų (SK) dalyje.
- * ±0.00 altitudė duota nuo grindų apdailos paviršiaus.
- * ±0.00 altitudę tikslinti prieš pradėdant statybos darbus.
- * Langų sandarinimo ir tvirtinimo mazgai sprendžiami pagal langų gamintojo reikalavimus.
- * Visų apdailos medžiagų tipus, spalvas ir kitas charakteristikas tikslinti prieš užsakant gaminius, derinti su architektu.
- * Planų, pjūvių brėžiniuose matmenys duoti centimetrais.
- * Brėžinys neskirtas matuoti.

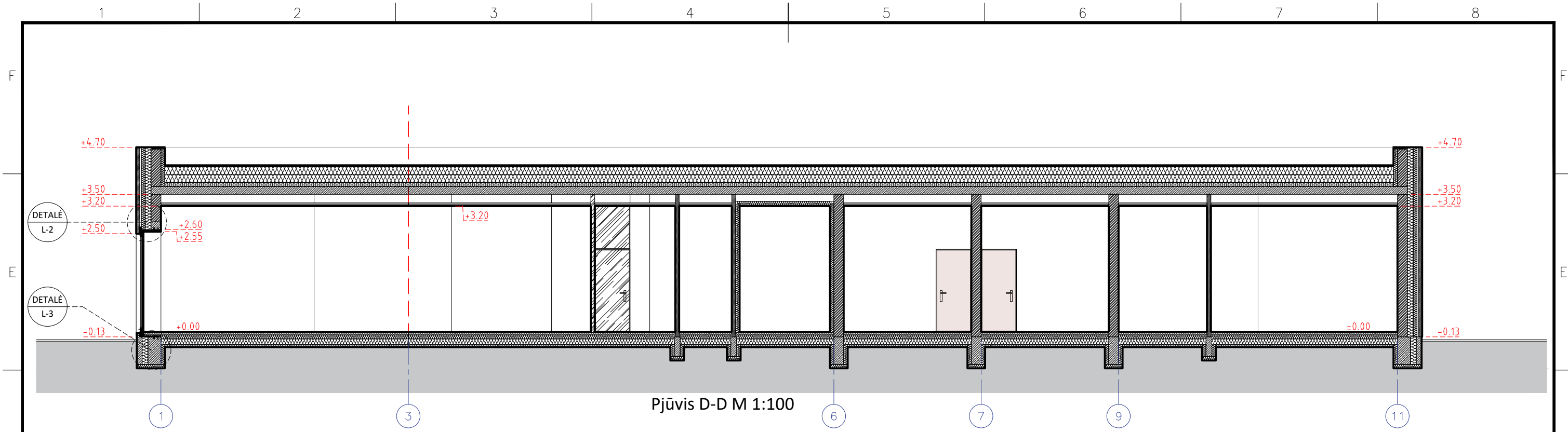
0	2018 04 25	TECHNINIS PROJEKTAS		
LAIDA	IŠLEIDIMO DATA	LAIDOS STATUSAS. KEITIMO PRIEŽASTIS (JEI TAIKOMA)		
KVAL. PATV. DOK. NR.	nebrau.com		UAB NEBRAU j.m.k. 302644986 D.Poškos 6A, Kaunas andrius@nebrau.com +370 657 71888	
			Statinio projekto pavadinimas Vienbučio gyvenamojo namo Kauno r. sav., Domeikavos sen., Smiltynų I k., Būdos g. 25 naujos statybos projektas	
A 1802	PV	A. Gabrys	2018	Statinio numeris ir pavadinimas
A 1802	Arch	A. Gabrys	2018	1-Vienbutis gyvenamasis namas
				Dokumento pavadinimas Fasadas 11-1 M 1:100 Fasadas K-B M 1:100
PP	Statytojas ir (arba) užsakovas UAB "Agnapolio dvaras"		Dokumento žymuo NEB-18-18-PP.B - 5	LAPAS 1
				LAPŲ 1



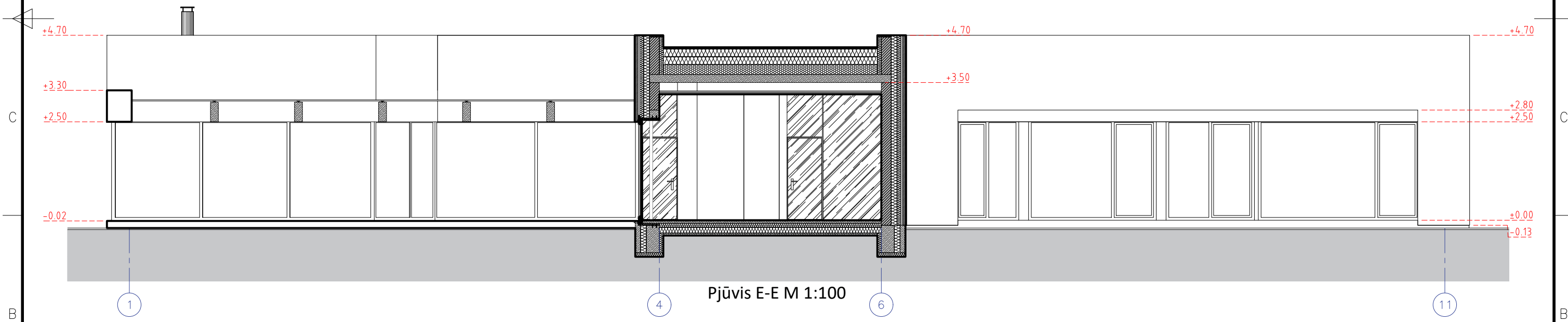
Pastabos:

- * Pamatų, kolonų, perdangų, sienų ir visų kitų laikančių konstrukcijų sprendinius žiūrėti Statinio Konstrukcijų (SK) dalyje.
- * ±0.00 altitudė duota nuo grindų apdailos paviršiaus.
- * ±0.00 altitudę tikslinti prieš pradėdant statybos darbus.
- * Langų sandarinimo ir tvirtinimo mazgai sprendžiami pagal langų gamintojo reikalavimus.
- * Visų apdailos medžiagų tipus, spalvas ir kitas charakteristikas tikslinti prieš užsakant gaminius, derinti su architektu.
- * Planų, pjūvių brėžiniuose matmenys duoti centimetrais.
- * Brėžinys neskirtas matuoti.

0	2018 04 25	TECHNINIS PROJEKTAS		
LAIDA	IŠLEIDIMO DATA	LAIDOS STATUSAS. KEITIMO PRIEŽASTIS (JEI TAIKOMA)		
KVAL. PATV. DOK. NR.	nebrau.com		UAB NEBRAU j.m.k. 302644986 D.Poškos 6A, Kaunas andrius@nebrau.com +370 657 71888	Statinio projekto pavadinimas Vienbučio gyvenamojo namo Kauno r. sav., Domeikavos sen., Smiltynų I k., Būdos g. 25 naujos statybos projektas
A 1802	PV	A. Gabrys	2018	Statinio numeris ir pavadinimas
A 1802	Arch	A. Gabrys	2018	1-Vienbutis gyvenamasis namas
				Dokumento pavadinimas Pjūvis A-A M 1:100, pjūvis B-B M 1:100, pjūvis C-C M 1:100
PP	Statytojas ir (arba) užsakovas UAB "Agnapolio dvaras"		Dokumento žymuo NEB-18-18-PP.B - 6	LAPAS 1
				LAPŲ 1



Pjūvis D-D M 1:100

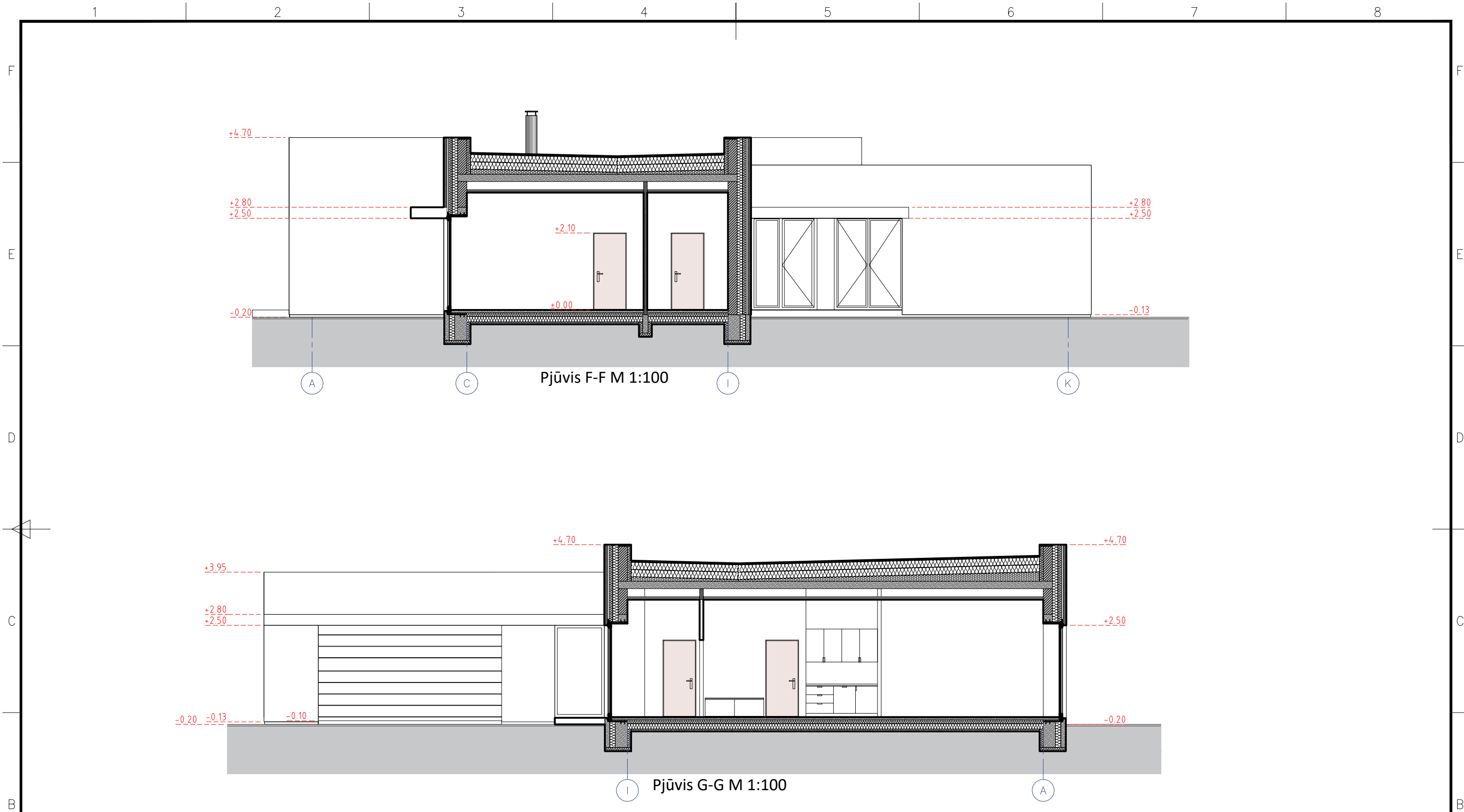


Pjūvis E-E M 1:100

Pastabos:

- * Pamatų, kolonų, perdangų, sienų ir visų kitų laikančių konstrukcijų sprendinius žiūrėti Statinio Konstrukcijų (SK) dalyje.
- * ±0.00 altitudė duota nuo grindų apdailos paviršiaus.
- * ±0.00 altitudę tikslinti prieš pradėdant statybos darbus.
- * Langų sandarinimo ir tvirtinimo mazgai sprendžiami pagal langų gamintojo reikalavimus.
- * Visų apdailos medžiagų tipus, spalvas ir kitas charakteristikas tikslinti prieš užsakant gaminius, derinti su architektu.
- * Planų, pjūvių brėžiniuose matmenys duoti centimetrais.
- * Brėžinys neskirtas matuoti.

0	2018 04 25	TECHNINIS PROJEKTAS		
LAIDA	IŠLEIDIMO DATA	LAIDOS STATUSAS. KEITIMO PRIEŽASTIS (JEI TAIKOMA)		
KVAL. PATV. DOK. NR.	nebrau.com	UAB NEBRAU j.m.k. 302644986 D.Poškos 6A, Kaunas andrius@nebrau.com +370 657 71888		
		Statinio projekto pavadinimas Vienbučio gyvenamojo namo Kauno r. sav., Domeikavos sen., Smiltynų I k., Būdos g. 25 naujos statybos projektas		
A 1802	PV	A. Gabrys	2018	Statinio numeris ir pavadinimas
A 1802	Arch	A. Gabrys	2018	1-Vienbutis gyvenamasis namas
				Dokumento pavadinimas Pjūvis D-D M 1:100, pjūvis E-E M 1:100
PP	Statytojas ir (arba) užsakovas UAB "Agnapolio dvaras"		Dokumento žymuo NEB-18-18-PP.B - 7	LAPAS 1
				LAPŲ 1



Pastabos:

- * Pamatų, kolonų, perdangų, sienų ir visų kitų laikančių konstrukcijų sprendinius žiūrėti Statinio Konstrukcijų (SK) dalyje.
- * ±0.00 altitudė duota nuo grindų apdailos paviršiaus.
- * ±0.00 altitudę tikslinti prieš pradėdant statybos darbus.
- * Langų sandarinimo ir tvirtinimo mazgai sprendžiami pagal langų gamintojo reikalavimus.
- * Visų apdailos medžiagų tipus, spalvas ir kitas charakteristikas tikslinti prieš užsakant gaminius, derinti su architektu.
- * Planų, pjūvių brėžiniuose matmenys duoti centimetrais.
- * Brėžinys neskirtas matuoti.

0	2018 04 25	TECHNINIS PROJEKTAS		
LAIDA	IŠLEIDIMO DATA	LAIDOS STATUSAS. KEITIMO PRIEŽASTIS (JEI TAIKOMA)		
KVAL. PATV. DOK. NR.	nebrau.com	UAB NEBRAU j.m.k. 302644986 D.Poškos 6A, Kaunas andrius@nebrau.com +370 657 71888		
		Statinio projekto pavadinimas Vienbučio gyvenamojo namo Kauno r. sav., Domeikavos sen., Smiltynų I k., Būdos g. 25 naujos statybos projektas		
A 1802	PV	A. Gabrys	2018	Statinio numeris ir pavadinimas
A 1802	Arch	A. Gabrys	2018	1-Vienbutis gyvenamasis namas
				Dokumento pavadinimas Pjūvis F-F M 1:100, pjūvis G-G M 1:100
PP	Statytojas ir (arba) užsakovas UAB "Agnapolio dvaras"		Dokumento žymuo NEB-18-18-PP.B - 8	LAPAS 1
				LAPŲ 1



▲ VIZUALIZACIJA NR. 1

◀ VIZUALIZACIJA NR. 2



0	2018 04 25	TECHNINIS PROJEKTAS		
LAIDA	IŠLEIDIMO DATA	LAIDOS STATUSAS. KEITIMO PRIEŽASTIS (JEI TAIKOMA)		
KVAL. PATV. DOK. NR.	nebrau.com		UAB NEBRAU j.m.k. 302644986 D.Poškos 6A, Kaunas andrius@nebrau.com +370 657 71888	Statinio projekto pavadinimas Vienbučio gyvenamojo namo Kauno r. sav., Domeikavos sen., Smiltynų I k., Būdos g. 25 naujos statybos projektas
A 1802	PV	A. Gabrys	2018	Statinio numeris ir pavadinimas
A 1802	Arch	A. Gabrys	2018	1-Vienbutis gyvenamasis namas
				Dokumento pavadinimas Vizualizacijos
PP	Statytojas ir (arba) užsakovas UAB "Agnapolio dvaras"		Dokumento žymuo NEB-18-18-PP.B - 9	LAPAS 1
				LAPŲ 1



▲ VIZUALIZACIJA NR. 3

◀ VIZUALIZACIJA NR. 4

0	2018 04 25	TECHNINIS PROJEKTAS		
LAIDA	IŠLEIDIMO DATA	LAIDOS STATUSAS. KEITIMO PRIEŽASTIS (JEI TAIKOMA)		
KVAL. PATV. DOK. NR.	nebrau.com		UAB NEBRAU j.m.k. 302644986 D.Poškos 6A, Kaunas andrius@nebrau.com +370 657 71888	Statinio projekto pavadinimas Vienbučio gyvenamojo namo Kauno r. sav., Domeikavos sen., Smiltynų I k., Būdos g. 25 naujos statybos projektas
A 1802	PV	A. Gabrys	2018	Statinio numeris ir pavadinimas
A 1802	Arch	A. Gabrys	2018	1-Vienbutis gyvenamasis namas
				Dokumento pavadinimas Vizualizacijos
PP	Statytojas ir (arba) užsakovas UAB "Agnapolio dvaras"		Dokumento žymuo NEB-18-18-PP.B - 10	LAPAS 1
				LAPŲ 1



▲ VIZUALIZACIJA NR. 5

◀ VIZUALIZACIJA NR. 6

0	2018 04 25	TECHNINIS PROJEKTAS		
LAIDA	IŠLEIDIMO DATA	LAIDOS STATUSAS. KEITIMO PRIEŽASTIS (JEI TAIKOMA)		
KVAL. PATV. DOK. NR.	nebrau.com		UAB NEBRAU j.m.k. 302644986 D.Poškos 6A, Kaunas andrius@nebrau.com +370 657 71888	Statinio projekto pavadinimas Vienbučio gyvenamojo namo Kauno r. sav., Domeikavos sen., Smiltynų I k., Būdos g. 25 naujos statybos projektas
A 1802	PV	A. Gabrys	2018	Statinio numeris ir pavadinimas
A 1802	Arch	A. Gabrys	2018	1-Vienbutis gyvenamasis namas
				Dokumento pavadinimas Vizualizacijos
PP	Statytojas ir (arba) užsakovas UAB "Agnapolio dvaras"		Dokumento žymuo NEB-18-18-PP.B - 11	LAPAS 1
				LAPŲ 1