

12. Kiti su nuomojamo žemės sklypo naudojimu ir gražinimu, pasibaigus nuomos sutarčiai, susiję nuomotojo ir nuomininko įsipareigojimai: nuomininkas neturi teisės be išankstinio nuomotojo raštiško sutikimo:

12.1. leisti tretiesiems asmenims vykdyti išnuomotame sklype bet kokią ūkinę-komercinę veiklą, taip pat suteikti teisę tretiesiems asmenims bet koku kitu būdu naudotis išnuomotu žemės sklypu;

12.2. perleisti visas ar dalį savo teisių ir (arba) pareigų, kylančių iš šios sutarties, įkeisti išnuomoto žemės sklypo nuomos teisę ar perduoti ją kaip turtinį įnašą bet kokiam trečiajam asmeniui ar kitaip suvaržyti šia sutartimi įtvirtintą žemės sklypo nuomos teisę;

12.3. perduoti ar kitaip perleisti nuomininkui nuosavybės teise priklausančius pastatus, statinius ar įrenginius, esančius išnuomotame žemės sklype.

13. Atsakomybė už žemės sklypo nuomos sutarties pažeidimus: laiku nesumokėjęs nuomos mokesčio, nuomininkas privalo mokėti nuomotojui 0,05 (penkių šimtųjų) procento dydžio delspinigius nuo laiku nesumokėtos sumos už kiekvieną praleistą dieną. Jeigu nuomininkas vėluoja sumokėti nuomos mokesčių nuomotojui ilgiau kaip 30 (trisdešimt) kalendorinių dienų, tai laikoma esminiu sutarties pažeidimu.

14. Nuomininkas įsipareigoja laikytis nuomos sutarties ir įstatymų. Už jų nevykdymą jis atsako pagal įstatymus.

15. Įstatymų ir Lietuvos Respublikos Vyriausybės nustatyta tvarka pasikeitus valstybinės žemės nuomos mokesčio apskaičiavimo tvarkai ir kitiems reikalavimams, šios sutarties šalys privalo vadovautis priimtais pakeitimais. Savivaldybės tarybai pakeitus žemės, išnuomos ne aukciono būdu, nuomos mokesčio tarifą, sumažinus valstybinės žemės nuomos sutartyje nustatytą nuomos mokesčių arba nuo jo atleidus, taip pat pakeitus žemės nuomos mokesčio mokėjimo terminus, šios sutarties šalys privalo vadovautis savivaldybės tarybos sprendimais. Nuomotojas, vadovaudamasis savivaldybės tarybos sprendimais pakeisti žemės, išnuomos ne aukciono būdu, nuomos mokesčio tarifą ar sumažinti valstybinės žemės nuomos sutartyje nustatytą žemės nuomos mokesčių, perskaičiuoja žemės nuomos mokesčio dydį.

16. Nuomotojas, vadovaudamasis šio straipsnio nuostatomis, turi teisę, nesikreipdamas į teismą ar kitą ginčus nagrinėjančią instituciją, vienašališkai nutraukti šią sutartį prieš terminą bet kuriuo iš žemiau nurodytų atvejų:

16.1. nuomininkas naudoja išnuomotą žemės sklypą ne pagal šią sutartį, žemės sklypo pagrindinę naudojimo paskirtį, būdą ar pobūdį;

16.2. nuomininkas ilgiau nei 30 (trisdešimt) kalendorinių dienų vėluoja sumokėti nuomos mokesčių ir pažeidimo nepašalina per 30 (trisdešimt) kalendorinių dienų po pranešimo apie įvykdytą sutarties pažeidimą gavimo;

16.3. nuomininkas kitaip iš esmės pažeidžia šią sutartį ir (arba) Lietuvos Respublikos teisės aktuose nustatytus reikalavimus, susijusius su žemės sklypu ir (arba) jo naudojimu ir pažeidimo nepašalina per 30 (trisdešimt) kalendorinių dienų po pranešimo apie įvykdytą sutarties pažeidimą gavimo.

16.4. Esant bet kuriai iš šio straipsnio 16.1, 16.2 ar 16.3 punkte nurodytų ar kitų esminių sutarties pažeidimų, nuomotojas, prieš vienašališkai nutraukdamas sutartį, privalo raštu pareikalauti nuomininko pašalinti sutarties pažeidimus per protingą terminą, kuris visais atvejais neturi būti trumpesnis nei 30 (trisdešimt) kalendorinių dienų (išskyrus, kai nuomotojas savo nuožiūra suteikia ilgesnį terminą pažeidimui pašalinti), skaičiuojamų nuo tos dienos, kai nuomininkas gauna šiame punkte nurodytą nuomotojo raštišką reikalavimą.

16.5. Šalys susitaria, kad ši sutartis automatiškai nutrūksta (pasibaigia), jeigu dėl bet kokių priežasčių prieš terminą yra nutraukiama (ar pasibaigia) tarp Šakių rajono savivaldybės ir nuomininko 2009 m. rugpjūčio 12 d. sudaryta Savivaldybės ilgalaikio materialiojo turto nuomos sutartis Nr. 1D-43. Siekiant išvengti neaiškumų, ši sutartis laikoma nutraukta (pasibaigusia) nuo minėtos Savivaldybės ilgalaikio materialiojo turto nuomos sutarties nutraukimo prieš terminą (pasibaigimo) momento.


17. Pagal šią sutartį pakeitus žemės sklypo pagrindinę tikslinę žemės naudojimo paskirtį, naudojimo būdą ir (ar) pobūdį, nuomotojas, vadovaudamasis parengtu ir patvirtintu detaliuoju planu, turi patikslinti išnuomoto žemės sklypo kadastro duomenis nekilnojamojo turto kadastrė. Kadastro duomenys keičiami šalies, inicijavusios detaliojo plano, pagal kurį pakeista paskirtis, būdas ir (ar) pobūdis, rengimą, lėšomis.

Sutarties šalys įsipareigoja pagal pakeistus išnuomoto žemės sklypo kadastro duomenis pakeisti nuomos sutartį.

18. Prie šios sutarties pridedamas išnuomojamo žemės sklypo planas M 1:1000 ir detalusis planas, kaip neatskiriama sudedamoji šios sutarties dalis.

19. Sutartį nuomininkas savo lėšomis per 3 mėnesius įregistruoja Nekilnojamojo turto registre.

20. Sutartis sudaryta 2 (dviem) egzemplioriais, kurių vienas paliekamas Šakių rajono savivaldybei, kitas egzempliorius įteikiamas Edvardui Griškeliui.



Nuomininkas

.....

Juozas Puodžiukaitis

.....

Edvardas Griškėlis

**SUSITARIMAS DĖL VALSTYBINĖS ŽEMĖS NUOMOS SUTARTIES NR. VN-40,  
SUDARYTOS 2010 M. RUGPJŪČIO 27 D., ŠALIES PAKEITIMO**

2011 m. rugsėjo 28 d. Nr. VL-1090  
Šakiai

Mes, **nuomotojas** - **Šakių rajono savivaldybė**, kodas 111105021, atstovaujama rajono savivaldybės administracijos direktoriaus pavaduotojo Algimanto Damijonaičio, veikiančio pagal rajono savivaldybės tarybos 2011 m. rugsėjo 23 d. sprendimą Nr. T-154, ir **nuomininkas** – **uždaroji akcinė bendrovė „Lithidro“**, kodas 302649556, atstovaujama bendrovės direktoriaus Edvardo Griškelio, veikiančio pagal uždarnosios akcinės bendrovės „Lithidro“ įstatus, vadovaudamiesi rajono savivaldybės tarybos 2011 m. rugsėjo 23 d. sprendimu Nr. T-154 „Dėl rajono savivaldybės tarybos 2009 m. rugsėjo 24 d. sprendimo Nr. T-309 pakeitimo“, susitariame:

1. Pakeisti valstybinės žemės nuomos sutarties Nr. VN-40, sudarytos 2009 m. rugpjūčio 27 d., šalį, t. y. nuomininką Edvardą Griškelį keičiame nuomininku - uždarąja akcine bendrove „Lithidro“, kurios steigėjas yra Edvardas Griškelis.

2. Šis sutarties pakeitimas yra neatskiriama valstybinės žemės nuomos sutarties Nr. VN-40, sudarytos 2009 m. rugpjūčio 27 d., dalis.

3. Šis susitarimas surašytas dviem egzemplioriais, po vieną turto nuomotojui ir turto nuomininkui.

**Susitarimo šalių rekvizitai:**


**Nuomotojo:** Bažnyčios g. 4, 71120 Šakiai, tel. (8 345) 60750; a. s. LT394010042100060059 AB DnB NORD banke, banko kodas 40100.

**Nuomininko:** S. Dariaus ir S. Girėno g. 2A-8, 62137 Alytus; a. s. LT514010040900470252 AB DnB NORD banke, banko kodas 40100.

**Šalių parašai:**

**Nuomotojas**

Šakių rajono savivaldybės administracijos  
direktoriaus pavaduotojas, pavaduojantis  
administracijos direktorių


 Algimantas Damijonaitis

A. V.




**Nuomininkas**

UAB „Lithidro“ direktorius

 Edvardas Griškelis



  
Bendrojo skyriaus  
vyriausioji specialistė  
Jūratė Šneideraitienė

## SAVIVALDYBĖS ILGALAIKIO MATERIALIOJO TURTO NUOMOS SUTARTIS

2009 m. rugpjūčio 12 d. Nr. 1D-43

Šakiai

Nuomotojas – **Šakių rajono savivaldybė**, kodas 111105021, kurios buveinė Bažnyčios g. 4, 71120 Šakiai, atstovaujama savivaldybės administracijos direktoriaus Juozo Puodžiukaičio, veikiančio pagal savivaldybės tarybos 2009 m. birželio 25 d. sprendimą Nr. T-224 „Dėl leidimo išnuomoti savivaldybei nuosavybės teise priklausantį nekilnojamąjį turtą, esantį Kudirkos Naumiestyje, Baltkalnio g. 16A“, ir nuomininkas – **Edvardas Griškelis**, asmens kodas 35707220040, gyvenantis Alytuje, S. Dariaus ir S. Girėno g. 2A-8, remdamiesi viešo konkurso, įvykusio 2009 m. liepos 29 d., komisijos sprendimu, sudarė šią sutartį, pagal kurią:

1. Nuomotojas įsipareigoja perduoti Nuomininkui ilgalaikį materialųjį turtą (toliau vadinama – turtas) – užtvanką, unikalus Nr. 8493-4002-5015, esančią Šakių r., Kudirkos Naumiestyje, Baltkalnio g. 16 A (kurios balansinė vertė 1 027 024 Lt, likutinė vertė 2009 m. liepos 31 d. – 28 946 Lt) naudoti hidroenergetikai, t.y. mažajai hidroelektrinei ir kitiems statiniams, reikalingiems mažosios hidroelektrinės eksploatacijai, pastatyti, įrengti ir eksploatuoti.

2. Nuomininkas įsipareigoja mokėti nuompinigius – 113 795,24 Lt (vieną šimtą trylika tūkstančių septynis šimtus devyniasdešimt penkis litus 24 ct) per metus.

### SUTARTIES SĄLYGOS

3. Nuomininkas nuomos mokesčių pradeda mokėti ketvirtaisiais užtvankos nuomos metais, t.y. nuo 2013 m. rugpjūčio 12 d.

4. Nuomos mokesčiai mokami pasibaigus metams, ne vėliau kaip iki kitų metų sausio 15 dienos, pagal savivaldybės administracijos Kudirkos Naumiesčio seniūnijos pateiktą sąskaitą (atsiskaitomoji sąskaita LT424010042100080181, esanti AB DnB NORD banke).

5. Nuomininkas iki sutarties sudarymo sumokėjo pradinį įnašą – 3448,80 Lt (tris tūkstančius keturis šimtus keturiasdešimt aštuonis litus 80 ct), kuris įskaitomas į mokėtinus nuompinigius.

6. Nuomininkui, pagerinusiam išsinuotą turtą, už pagerinimą neatlyginama.

7. Nuomos terminas nustatomas nuo 2009 m. rugpjūčio 12 d. iki 2059 m. rugpjūčio 12 d.

8. Nuomininkui draudžiama išpirkti nuomojamą ilgalaikį materialųjį turtą. Jis gali dalyvauti privatizuojant šį turtą Lietuvos Respublikos valstybės ir savivaldybių turto privatizavimo įstatymo nustatyta tvarka.

### ŠALIŲ PAREIGOS

9. Nuomotojas įsipareigoja:

9.1. per 10 kalendorinių dienų po šios sutarties pasirašymo perduoti nuomininkui nuomojamą turtą pagal perdavimo ir priėmimo aktą;

9.2. nekeisti ankstesnės sutarties sąlygų, jeigu sutartis būtų atnaujinta;

9.3. ne vėliau kaip prieš 30 kalendorinių dienų pranešti nuomininkui apie šio teisę sudaryti sutartį naujam terminui.

10. Nuomininkas įsipareigoja:

10.1. naudoti turtą pagal paskirtį, griežtai laikytis šios paskirties turtui keliamų priežiūros ir eksploatavimo reikalavimų;

10.2. vandens telkinius hidroenergetikai naudoti Lietuvos Respublikos vandens įstatymo (Žin., 1997, Nr. 104-2615; 2003, Nr. 36-1544) nustatyta tvarka;

10.3. nuo nuomos sutarties įsigaliojimo dienos perimti iš savivaldybės visas užtvankos priežiūros funkcijas, Lietuvos Respublikos įstatymų nustatytas pareigas ir atsakyti už jų nevykdymą ar netinkamą vykdymą;

10.4. per 30 kalendorinių dienų nuo nuomos sutarties sudarymo kreiptis į savivaldybės administracijos direktorių dėl užtvankos eksploatacijai bei mažosios hidroelektrinės statybai suformuoto valstybinės žemės sklypo (sklypo plotas – 1,5180 ha) nuomos be aukciono ir pateikti pažymą apie nuomos teisių į užtvanką įregistravimą Nekilnojamojo turto registre. Savivaldybės administracijos direktorius įsipareigoja pateikti artimiausiame savivaldybės tarybos posėdyje sprendimo projektą dėl valstybinės žemės sklypo, esančio Kudirkos Naumiestyje, Baltkalnio g. 16A, nuomos.

10.5. pradėti hidroelektrinės statybos darbus per vienerius metus nuo leidimo statybai gavimo dienos;

10.6. hidroelektrinę pastatyti per trejus metus nuo nuomos sutarties pasirašymo, t.y. iki 2012 m. rugpjūčio 12 d.

10.7. atlikti poveikio aplinkai vertinimo procedūras Lietuvos Respublikos planuojamos ūkinės veiklos poveikio aplinkai vertinimo įstatymo (Žin., 1996, Nr. 82-1965; 2005, Nr. 84-3105) nustatyta tvarka;

10.8. gauti iš elektros tinklų savininko pradines prijungimo prie esamų elektros tinklų sąlygas;

10.9. finansuoti užtvankos naudojimo hidroenergetikai techninį ir darbo projektus bei jų vykdymą;

10.10. užtvankos naudojimo hidroenergetikai techninį projektą parengti ir suderinti statybos techninių normatyvinių dokumentų bei Lietuvos Respublikos planuojamos ūkinės veiklos poveikio aplinkai vertinimo įstatymo nustatyta tvarka;

10.11. savo lėšomis pastatyti įrenginį žuvų migracijai;

10.12. savo lėšomis atlikti užtvankos kapitalinį remontą ir paprastąjį remontą;

10.13. savo lėšomis įrengti pėsčiųjų tiltą per užtvanką ir pėsčiųjų taką su laiptais kairiajame šlaite į Kranto gatvę;

10.14. savo lėšomis dešiniajame upės krante įrengti privažiavimą nuo Baltkalnio gatvės iki naujosios hidroelektrinės.

11. mokėti žemės nuomos ir kitus mokesčius, susijusius su išnuomotu turto;

12. pasibaigus šios sutarties terminui arba ją nutraukus prieš terminą, perduoti pagal aktą tvarkingą turtą su visais atliktais pertvarkymais, neatskiriama nuo turto;

13. sudaryti nuomotojo įgaliotam atstovui sąlygas tikrinti nuomojamo turto būklę.

14. Nuomininkui draudžiama be nuomotojo rašytinio sutikimo subnuomoti nuomojamą turtą arba kitaip leisti kitiems asmenims juo naudotis.

## ŠALIŲ ATSAKOMYBĖ

15. Nuomininkas, šioje sutartyje nustatytu laiku nesumokėjęs nuompinigių, moka 0,05 procento delspinigių nuo nesumokėtos nuompinigių sumos, nustatytos už kiekvieną pavėluotą dieną.

16. Už nuomojamo turto pabloginimą nuomininkas atsako Lietuvos Respublikos civilinio kodekso nustatyta tvarka.

## SUTARTIES NUTRAUKIMO TVARKA



17. Ši sutartis nutraukiama:

17.1. jos terminui pasibaigus;

17.2. šalių susitarimu;

18. Nuomotojas turi teisę vienašališkai nutraukti šią sutartį apie tai raštu prieš 30 kalendorinių dienų informavęs nuomininką, jei nuomininkas:

18.1. per vienerius metus nuo leidimo statybai gavimo dienos nepradeda hidroelektrinės statybos darbų;

- 18.2. per trejus metus nuo nuomos sutarties pasirašymo dienos, t. y. iki 2012 m. rugpjūčio 12 d. nepastato hidroelektrinės;
- 18.3. bankrutuoja arba yra likviduojamas;
19. Sutarties šalys turi teisę nutraukti šią sutartį kitais Lietuvos Respublikos civilinio kodekso nustatytais atvejais.

### SUTARTIES KEITIMO IR PAPILDYMO GALIMYBĖ

20. Sutartis gali būti keičiama ar papildoma raštišku šalių tarpusavio susitarimu, paaaiškėję aplinkybėms, dėl kurių šalys negali vykdyti sutartinių įsipareigojimų.
21. Nuo šalių valios ir veiksmų nepriklausančios aplinkybės, neleidžiančios šalims įvykdyti šia Sutartimi apibrėžtų įsipareigojimų ir jų įvykdymo terminų, yra pagrindas šiuos įsipareigojimus pakeisti ar pratęsti jų įvykdymo terminus. Vienos šalies prašymą pakeisti ar papildyti Sutartį kitas šalis privalo išnagrinėti ir informuoti apie priimtą sprendimą per 40 kalendorinių dienų nuo prašymo gavimo.

### SUTARTIES ATNAUJINIMAS

22. Pasibaigus šios sutarties terminui, su nuomininku, tvarkingai vykdžiusiu sutartyje prisiimtas pareigas, ši sutartis gali būti atnaujinta Lietuvos Respublikos civilinio kodekso nustatyta tvarka.

### KITOS SĄLYGOS

23. Šią sutartį įstatymų nustatyta tvarka nuomotojas registruoja Nekilnojamojo turto registre.
24. Kilę ginčai tarp Sutarties šalių sprendžiami šalių derybų būdu. Jei ginčo nepavyksta išspręsti per 60 kalendorinių dienų, jis nagrinėjamas teismine tvarka.
25. Ši sutartis surašoma dviem egzemplioriais – po vieną kiekvienai šaliai. Abiejuose egzemplioriais turi vienodą juridinę galią.
26. Ši sutartis įsigalioja nuo jos pasirašymo dienos.
27. Prie šios sutarties pridedama:
- 27.1. savivaldybės ilgalaikio materialiojo turto perdavimo ir priėmimo aktas;
- 27.2. užtvankos teisinės registracijos (registro Nr. 70/13558) dokumento kopija;
- 27.3. užtvankos kadastro duomenų bylos kopija;
- 27.4. žemės sklypo teisinės registracijos (registro Nr. 84/18857) dokumento kopija;
- 27.5. žemės sklypo plano kopija.
28. Šalių juridiniai adresai ir banko rekvizitai:

Nuomotojo atstovas:  
 Šakių rajono savivaldybės administracijos  
 direktorius  
 Banko rekvizitai:  
 A. s. LT394010042100060059  
 AB DnB NORD bankas  
 Banko kodas 40100

Nuomininkas ar jo atstovas:  
 Edvardas Griškėlis  
 LT514010040900470252  
 AB DnB NORD bankas  
 Banko kodas 40100

PVM mokesčio kodas:  
 Juozas Puodžiukaitis  
 (Vardas ir pavardė)

-  
 Edvardas Griškėlis  
 (Vardas ir pavardė)

(Parašas)

(Parašas)

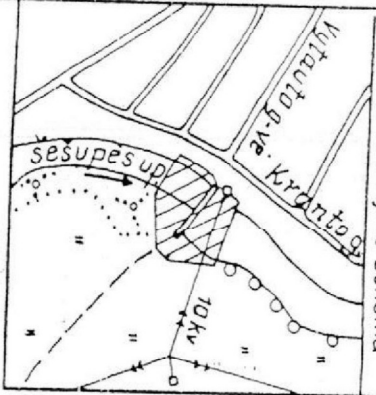
A. V.

A. V.

Bendrojo skyriaus  
 vyriausioji specialistė

Eda Bakanevičienė

Sklypo išdėstymo schema

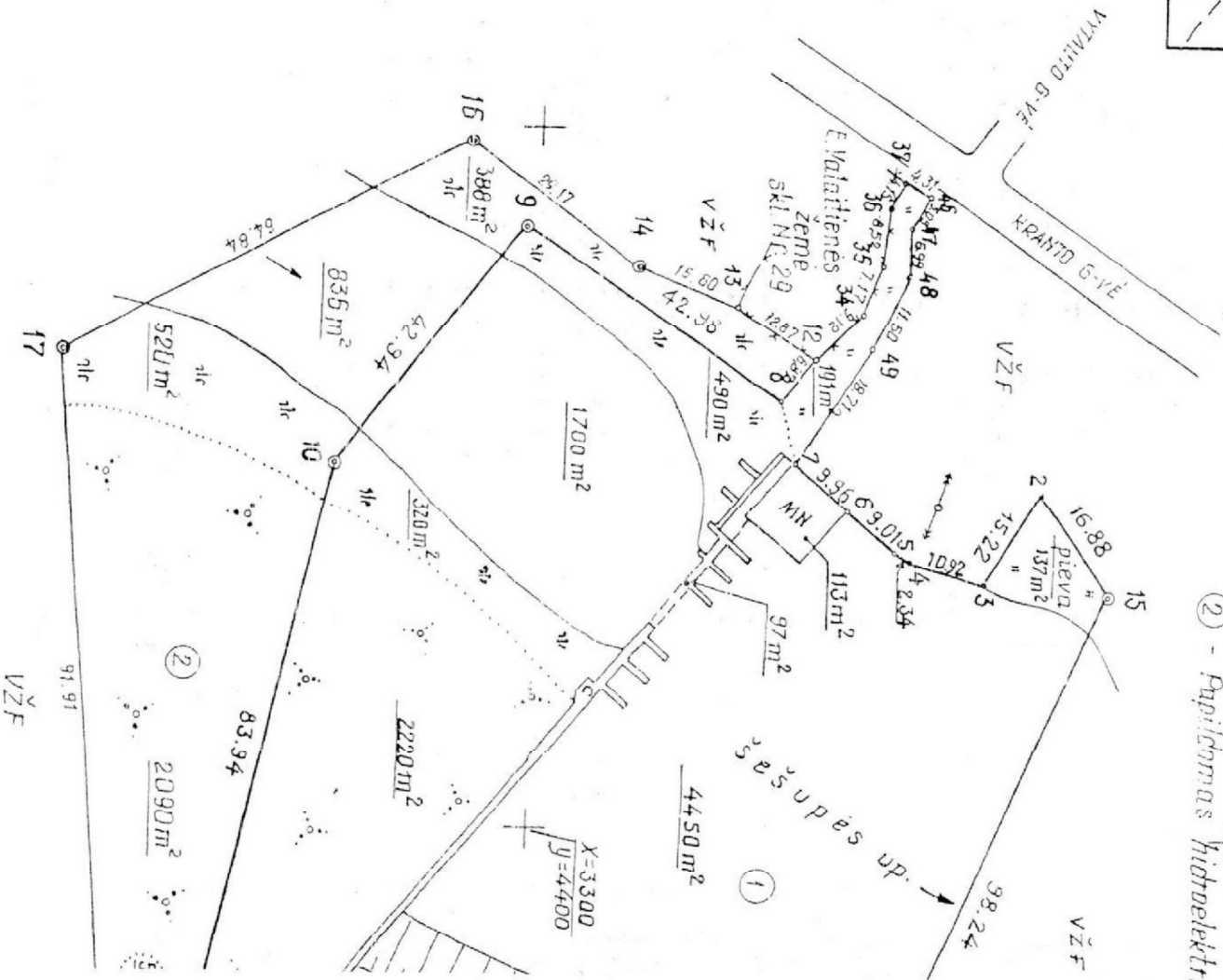


# ŽEMĖS SKLYPO PLANAS M

Sklypo plotas 15180 m<sup>2</sup>

Planas sudarytas pagal 2001m. tūmen 30 d. sąlygų sprendimų Nr. 2 patvirtintą detalų planą.

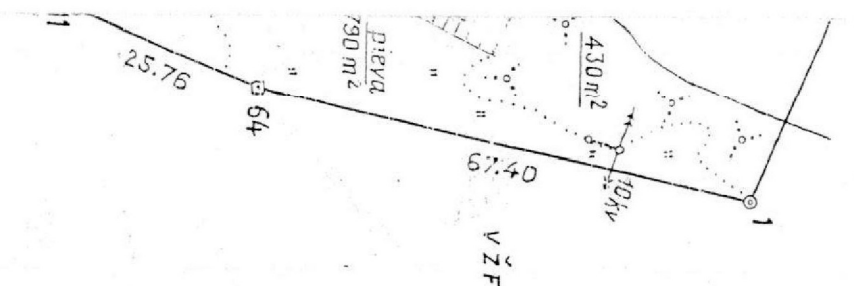
Iš jo: ① - Užtvankos, pūdonojų, 1. ② - Papildomas hidroelektrinis



lybes

000

plotas - 11288 m<sup>2</sup>  
lybes - 3892 m<sup>2</sup>



13-A-10 | 13-A-11  
13-A-14 | 13-A-15

Vardas, pavardė (pavadinimas)	asmens (monės) kodas	parašas	data
ŠAKIŲ R. SAIVIVALDYBĖS TARYBA.	8861999		

Gatvė, ramos Nr.	BALTIKALNIO N. 38
Kaimas, (miestelis)	K. NAUMIESCIO
Senūnija	K. NAUMIESCIO
Miestas (laikomas)	ŠAKIŲ
Apskritys	MARJAMPOLĖS

Kadastro: vietojė	blokas	sklypas
Sklypo identifikatorius: 84580004		

Gretimybė	gretimo sklypo savininkas (nuomininkas, naudotojas)
37-13	Laisvos valstybinės žemės fondas
13-37	Elenos Valaitienės žemė

EKSPLIKACIJA	bendras plotas m <sup>2</sup>	žemės plotas m <sup>2</sup>	miškas m <sup>2</sup>	užstatyta teritorija m <sup>2</sup>	kelių m <sup>2</sup>	vandens m <sup>2</sup>	kita žemė m <sup>2</sup>
V. pavardė (pavadinimas)							
SAKIŲ R. SAV. TARYBA	15180	1176	4740	560		6986	1718

Marijampolės apskrities viešinio administracijos žemės tvarkymo departamentas  
Sakių rajono žemėvaikškos skyrius  
Patikrinęs vyr. geodezininkas G. Maštelica  
Patvirtino: višinininkas A. Vaitičūnas A.V.

<b>E. NACEVIČIAUS FIRMA „EDMETA“</b>			
Licencija Nr. 537, išd. 2000-03-20			
Pareigos	V. pavardė	Parašas	Data
Vykdytojas	E. Nacevičius		2000-07
Tarčių vadovas	E. Nacevičius		

LIKRA  
Viešasis projektas  
Lietuvos Respublika  
2000 m. rugpjūtis mėn. Nr. 6  
E. Nacevičius

ZEMES SKLYPO PLANAS M 1: 1000

Sklypo plotas 15180 m<sup>2</sup>

Sklypo identifikatorius 845800004

KOORDINACIJŲ ŽINIARASTIS

Koordinacijų sistema : vietinė					
Taško Nr.	Kodas	X	Y	Taško Nr.	Kodas
1	R	3342.93	4454.88		
64	PP	3277.06	4440.59		
11	R	3253.56	4430.04		
10	R	3272.14	4348.18		
9	R	3298.97	4314.65		
8	R	3355.20	4337.77		
7	NY	3357.33	4346.91		
6	NY	3344.90	4353.39		
5	R	3351.61	4359.41		
4	R	3353.35	4360.98		
3	R	3363.81	4364.11		
2	R	3371.95	4351.25		
15	R	3382.05	4364.77		
18	R	3240.65	4424.98		
17	R	3233.20	4333.37		
16	R	3290.34	4302.73		
14	R	3314.02	4319.77		
13	R	3328.57	4325.41		
12	R	3339.41	4332.34		
34	R	3345.75	4325.78		
35	R	3348.37	4319.41		
36	R	3349.25	4310.64		
37	R	3351.25	4307.00		
46	R	3354.80	4309.44		
47	R	3352.29	4313.82		
48	R	3352.43	4320.81		
49	R	3347.44	4331.17		

SKLYPO CENTRO KOORDINATĖS			
Koordinacijų sistema	Koordinatės X/Y	Planšetinio nomenklatura	
Sistema, kurioje vykdyti matavimai	3310/4390		
Valstybinė LKS-1894	6071062/427126		45/34
Žiniaraštį sudarė:	E. NACEVIČIUS		2009.07

Il. Nr.	Zemės naudotojai	Plotas m <sup>2</sup>
1	Nėra	3

Išterpe, žemės naudotojai

Pl. Nr.	Kodas	Apribo- jimo sk. Nr.	Aprašymas	Zemės plotas m <sup>2</sup>	Apribo- jimo plano Nr.
1	2	3	4	5	6
1	0262	VI.	Elektrios oro linijų (10kV) po 10m	2112	
2	7292	XXIX.	Vartdėms telkinių apsauginė zona.	1457	
3	7291	XXIX.	Vartdėms telkinių pakranės apsa. juosta des. kraštas 50m	6150	
4	9170	XVII.	Valstybinio geodezinio pagrindų punktų apsaugos zona.	2	
5		XIX.	Nekilnojamojų kultūros vertybių teritorija	5220	

Duomenys apie žemės naudojimo apribojimus

Pl. Nr.	Kodas	Aprašymas	Plotas m <sup>2</sup>
1	2	Esant būtinumui leisti pasinaudoti spec. taryboms.	

Servitutas

Šis planas išleistas Lietuvos Respublikos Administracinių tarnybų įstatymo kodekse.  
 17 straipsnio 1 dalyje nurodytose ribose, kuriose yra planavimo-urbanistinio būklės, o ne planavimo-urbanistinio būklės, o ne planavimo-urbanistinio būklės, o ne planavimo-urbanistinio būklės.  
 16 straipsnio 1 dalyje nurodytose ribose, kuriose yra planavimo-urbanistinio būklės, o ne planavimo-urbanistinio būklės, o ne planavimo-urbanistinio būklės.





## APLINKOS APSAUGOS AGENTŪRA

Biudžetinė įstaiga, A. Juozapavičiaus g. 9, LT-09311 Vilnius,  
tel. 8 706 62 008, faks. 8 706 62 000, el. p. aaa@aaa.am.lt, http://gamta.lt.  
Duomenys kaupiami ir saugomi Juridinių asmenų registre, kodas 188784898

UAB „Lithidro“  
Vilniaus g. 6, Alytus  
El. p. ovalas@yahoo.com

2016-08-08

Į

Nr. (28.4)-A4-8068  
Nr.

Kopija  
Adresatams pagal sąrašą

### ATRANKOS IŠVADA DĖL ŠAKIŲ RAJONO KUDIRKOS NAUMIESČIO HIDROELEKTRINĖS ĮRENGIMO POVEIKIO APLINKAI VERTINIMO

**1. Informaciją pateikė** – UAB „Lithidro“, Vilniaus g. 6, Alytus, tel. +37065238888, el. p. ovalas@yahoo.com, pasitelktas konsultantas Konstantinas Andrejevas, tel. +37060027374, el. p. kostas.iea@gmail.com.

**2. Planuojamos ūkinės veiklos užsakovas** – UAB „Lithidro“, Vilniaus g. 6, Alytus, tel. +37065238888, el. p. ovalas@yahoo.com.

**3. Planuojamos ūkinės veiklos pavadinimas** – Šakių rajono Kudirkos Naumiesčio hidroelektrinės įrengimas.

**4. Numatoma planuojamos ūkinės veiklos vieta** – Šakių rajono savivaldybė, Kudirkos Naumiesčio seniūnija, Kudirkos Naumiesčio miestelis, Baltkalnio g. 16A, 116 km nuo žiočių, buvusios ir daugiau kaip 30 metų neveikiančios hidroelektrinės vietoje.

#### **5. Trumpas planuojamos ūkinės veiklos aprašymas**

Žemės sklypo plotas – 1.5180 ha. Žemės ūkio naudmenų plotas – 0.1176 ha, iš jo: ariamos žemės plotas – 0.1176 ha, vandens telkinių plotas – 0.6986 ha, užstatyta teritorija – 0.0560 ha, kitos žemės plotas – 0.6458 ha. Šį sklypą bei jame esantį statinį – apgriuvusią užtvanką valdo Šakių rajono savivaldybė patikėjimo teise. 2010 m. rugpjūčio 27 d. Valstybinės žemės sklypo nuomos sutarties Nr. VN-40 pagrindu iki 2060 m. rugpjūčio 27 d. UAB „Lithidro“ yra viso 1.5180 ha ploto kitos paskirties žemės sklypo Kudirkos Naumiestyje, Baltkalnio 16A nuomininkė. Planuojama ūkinė veikla (toliau – PŪV) pastatyti ant Šešupės upės Kudirkos Naumiesčio hidroelektrinę ir užtvanką, kad gaminti ir realizuoti hidroelektrinės pagaminamą ekologiškai švarią elektros energiją, išnaudojant upės nuotekio resursus. PŪV teritorija yra buvusios hidroelektrinės vietoje. Iš vakarų – pietvakarių pusės teritoriją riboja Elenos Valaitienės žemė, likusią dalį – Valstybinės žemės fondas. Artimiausi individualūs gyvenamieji namai už 50 metrų vakarų pusėje ir 60 m pietvakarių pusėje. Vakarų pusėje už maždaug 60 m praeina Kranto g., už kurios prasideda pagrindiniai Kudirkos Naumiesčio gyvenamieji kvartalai, kur vyrauja individualūs gyvenamieji namai. Rytinėje PŪV teritorijos pusėje artimiausi gyventojai – už daugiau kaip 210 m ir 270 m bei už 240 m šiaurės rytinėje pusėje individualios gyvenamosios sodybos. Už jų yra Baltaduonio g. nuo kurios pravestas kelias iki buvusios hidroelektrinės. PŪV vietovės infrastruktūra yra išvystyta. Miestelyje veikia centralizuotos vandens tiekimo ir nuotekų surinkimo ir valymo sistemos. Šalia PŪV teritorijos praeina 10 kV elektros tiekimo oro linija L-800 “Šakiai”. Prisijungimas prie elektros tinklų bus vykdomas pagal AB “LESCO” išduotas technines sąlygas. Transformatorinė – modulinė, bus statoma privažiavimo aikštelėje dešiniame krante šalia hidroelektrinės pastato. Privažiavimo kelias numatomas iš rytinės upės pusės nuo Baltkalnio gatvės. Artimiausias vandens gręžinys (Nr 21463) nuo PŪV vietos yra nutolęs ~ 406 m. Į PŪV teritoriją patenka Kultūros paveldo departamento prie

Kultūros ministerijos į Lietuvos Respublikos Kultūros paveldo registrą įtraukto objekto – Miestelio istorinis centras, kurio rytinė riba praeina Šešupės upe. Kiti į Kultūros paveldo kultūros vertybių registrą įtraukti objektai yra nutolę 400 m ir daugiau. Kultūros paveldo departamento prie Kultūros ministerijos Marijampolės teritorinis padalinys 2012 m. balandžio 16. raštu Nr. 13.3.M-2-67 pateikė išvadą, kad PŪV neturės neigiamo poveikio Kultūros registre registruotiems, saugomiems ar skelbiamiems saugomais kultūros paveldo objektams.

Hidrotechnikos komplekso statinius sudarys: potvynio pralaida – slenkstinė betoninė gravitacinė užtvanka; HE statiniai – privedamasis kanalas, vandens paima, HE pastatas, vandens energijos slopintuvas, privažiavimo kelias ir aikštelė, transformatorinė pastotė; žuvitakis. Numatomas išlikusių buvusios hidroelektrinės statinių – užtvankos išardymas. Planuojama statyti naują užtvanką ant Šešupės upės 20 m aukščiau buvusios hidroelektrinės užtvankos, atstatyti buvusį tvenkinį ir rytiniame upės krante pastatyti naują hidroelektrinės pastatą, atramines sienas, privažiavimo kelią. HE elektros energijos gamybai bus naudojamas tik tranzitinis upės nuotėkis. Instaliuota HE galia 460 kW. Metinis elektros energijos išdirbis vidutinio vandeningumo metais – 1048,62 tūkst. kWh, sausais metais – 889,30 tūkst. kWh. Potvynio metu patvanką palaikantys skydai maksimaliai pakeliami, tuo užtikrinant sąlygas ledų praleidimui. Vandens patvenkimui projektuojama slenkstinė betoninė gravitacinė užtvanka, kuri yra projektuojama su trimis angomis. Vandens lygiui tvenkinyje reguliuoti yra naudojami tipiniai skydai PK 6x3, kurie statomi esamose slenksčio angose. Skydų pakėlimo mechanizmas yra automatizuotas, su įrengtu šalia slenksčio šulinėliu vandens lygiui fiksuoti. Potvynio vanduo praleidžiamas per slenkstį. Esant skydams uždarytiems ir pakylant vandens lygiui virš NPL 20 cm, yra atidaroma slenksčio vidurinė anga 0,2 H. Kai vandens lygis tvenkinyje nestabilizuojasi ir pasiekia 30,90 altitudę, tuomet atidaroma trečia slenksčio anga aukščiau 0,2 H. Vis dar kylant vandens lygiui pilnai atidaromi abu likusieji skydai. Kai vandens lygis tvenkinyje vis dar kyla prie altitudės 32,00 m, slenksčio vidurinė anga atidaroma pilnai. Vis dar kylant vandens lygiui, pilnai atidaromi visi skydai. Hidroelektrinė dirbs automatiname režime. Kaip ataskaitos taškas priimamas tvenkinio NPL – 30,70 m. Kai vandens lygis krinta 10 cm žemiau NPL, HE automatiškai išjungiamas. Tvenkinio lygiui pasiekus NPL, HE automatiškai paleidžiama. Kai upės nuotėkis viršija turbinų pralaidumą, jis prateka per potvynio pralaidą. Tvenkinio vanduo naudojamas HE darbui. Hidroenergetikai naudojamas nuotėkio vanduo, nes tvenkinio tūris yra labai mažas. Tvenkinys HE darbo metu nenudirbinėjamas, gamtosauginis vandens debitas praleidžiamas per turbinas, o kai HE neveikia – per slenkstinę potvynio pralaidą. Gamtosauginis vandens debitas nustatytas vadovaujantis LAND 22-97. Šešupės upės ties Kudirkos Naumiesčio vandens matavimo postu natūralaus reguliavimo koeficientas  $\varphi=0,59$ , todėl gamtosauginis vandens debitas apskaičiuotas pagal formulę  $Q_g = Q_{30 \text{ min } 80\%}$  ir yra priimtas minimalus vasaros – rudens 30 dienų laikotarpio 80 % tikimybės vandens debitas, kuris yra lygus 2,22 m<sup>3</sup>/s. Potvynio metu patvanką palaikantys skydai maksimaliai pakeliami, tuo užtikrinant sąlygas ledų praleidimui. Šešupės vandens potencinės energijos pavertimui mechanine, kuri toliau bus naudojama elektros energijos gamybai, bus naudojamos trys hidroturbinos KAPLAN, pagal technines savybes priimtinausias mažoms HE turbinų tipas. Turbinos parinktos pagal upės nuotėkio pasiskirstymą ir slėgio aukštį. Žuvų neršto metu (nuo balandžio 1d. iki birželio 30 d.) tvenkinio vandens lygis turi būti galimai stabilesnis ir artimas NPL = 30,70 m, o HE šiuo periodu automatiškai išjungiamas, kai vandens lygis tvenkinyje krinta 5 cm žemiau NPL. Kai upės nuotėkis viršija turbinų pralaidumą, jis prateka per potvynio pralaidą. Vandens paėmimui iš tvenkinio planuojamas 65 m ilgio privedamasis kanalas bei vandens paima su metalinėmis žuvų apsaugos grotelėmis ir išimomis šandorų sudėjimui. Vandens paimos priekyje bus įrengtos grotos ledų ir stambių nešmenų sulaikymui. Numatomas vandens paimų antgaliuose tarpas tarp grotelių 30 mm. Hidroenergetikai naudojamas tik laisvas upės nuotėkio vanduo, įvertinus nuostolius iš tvenkinio. Technologiniai vandens išteklių priklauso nuo upės nuotėkio, prie kurio automatiškai pritaikytas hidroelektrinės darbas. Jie yra nustatomi atlikus vandens ūkio skaičiavimus. Žuvitakis planuojamas įrengti kairėje hidromazgo puseje. Žuvitakio konstrukcija numatoma iš monolitinio gelžbetonio su vertikaliu plyšiu, kas leistų jį eksploatuoti esant dideliems vandens lygių svyravimams tiek tvenkinyje, tiek ir žemutiniame bjeffe. Žuvitakis uždaromas šandorų pagalba.

Elektros energijos gamybai jokios žaliavos ir medžiagos nenaudojamos. Naudojama tvenkinyje sukaupto vandens energija. Potencialiai pavojingos medžiagos, žaliavos, cheminės medžiagos ir preparatai, radioaktyvios bei pavojingos ir nepavojingos medžiagos naudojamos nebus. Prieš atliekant statybos darbus bus nuimamas derlingas augalinis žemės sluoksnis ir sandėliuojamas atskirose vietose. Baigus statybos darbus, pamatai užpilami, gruntas gerai sutankinamas, gražinamas augalinis gruntas, užsėjama daugiametėmis žolėmis. Bendras žuvų gausumas Šešupės upės dalyje ties planuojama HE kinta nuo 100 ind/ha iki 226 ind/ha. Užregistruota 14 žuvų rūšių. Pagal sutinkamumą bendrijose dominuoja – kuoja, paprastoji aukšlė, šapalas ir lydeka. Pagal gausumą dominuoja kuoja, plakis, ešerys, pūgžlys. HE statybos ir įrengimo etapų metu planuojamas statybinio laužo (kodas 17 09 04) susidarymas PŪV teritorijoje. Baigus statybos darbus, buvusios užtvankos liekanos išardomos. Numatoma, kad susidarys apie 680 m<sup>3</sup> statybinio laužo atliekų. Dalis betono atliekų bus panaudota žemutinio bjefo šlaitų tvirtinimui. Visos kitos statybos metu susidariusios atliekos, buvusios užtvankos liekanos, pagal atskirą sutartį bus perduotos atliekų tvarkytojams. Likusias statybines atliekas planuojama išvežti į Šakių stambiagabaritinių atliekų aikštelę. Hidroelektrinės darbas numatomas automatiniaje režime ir pastovaus budinčio/aptarnaujančio personalo nebus, buitinės atliekos nesusidarys. PŪV neturės įtakos cheminės taršos (oro, dirvožemio, vandens teršalų, nuosėdų susidarymas) susidarymui. Teritorijoje gamybinė veikla nevykdoma ir neplanuojama. Elektros energijos gamybos veiklos rezultate triukšmo ar fizinės bei cheminės taršos nesusidaro ir, tuo pačiu, nevirsija leidžiamų ribinių verčių. Dirbant generatoriui, kurio planuojamas galingumas 1750 kW, dėl šilumos išsiskyrimo net ir šalčiausiu žiemos periodu viduje bus teigiama temperatūra. Planuojama, kad statybos metu statybos aikštelėje gali būti ne daugiau 3-5 dirbančių technškai tvarkingų autotransporto priemonių bei kitos technikos (sunkvežimiai, kranai, buldozeris ar kt.), kurios dirbs ne tuo pačiu metu. Statybos darbai bus vykdomi tarp 8.00 – 18.00 h šviesiu paros laiku. Statybų keliamas triukšmas bus trumpalaikis ir vietinio pobūdžio. Dėl jų veiklos pastebimo triukšmo nekils, tik reti, trumpalaikiai ir vietiniai vyksmai. PŪV metu fizikinė tarša (triukšmas, vibracija, šviesa, šiluma, jonizuojančioji ir nejonizuojančioji (elektromagnetinė) spinduliuotė) nesusidarys.

PŪV teritorija nepasižymi jautriomis aplinkos poveikiui teritorijomis, esančiais biotopais, kaip miškais, vertintinomis pievomis, pelkėmis, vandens telkiniais, biotopų buveinėmis bei jose esančiomis saugomomis rūšimis, jų augavietėmis ir radavietėmis, kurių informacija kaupiama SRIS duomenų bazėje. Tyrimais pagrįstų ir susistemintų duomenų apie vertinamos PŪV ir artimiausios aplinkos teritorijos biotopus nėra. Šešupės rytinėje pakrantėje formuojasi savaiminis miško želimas, kuriame vyrauja sunkiai praeinami krūmynai bei pavieniai medžiai, kurių dauguma nesiekia 3-4 metrų. Vietovė nepraeinama. Statant HE, vietovė bus išvalyta, krūmai išpjauti. Vakariniame Šešupės krante stebimi pavieniai ar grupėmis savaiminiai užaugę krūmai bei medžiai.

Pastaruosiu metu Šešupės ir Širvintos upių potvyniai kartojasi beveik kiekvienais metais. Potvyniai neišvengiami dėl lyguminio reljefo pobūdžio ir žemės paviršiuje vyraujančių nelaidžių limnoglacialinių sluoksnių. Metinė Šešupės vandens lygio svyravimo amplitudė prie Kudirkos Naumiesčio atskirais hidrologiniais metais gali siekti 7 m. Pagrindinis upės drėgmės šaltinis yra krituliai. Ties Kudirkos Naumiesčiu kritulių per metus iškrinta apie 700-720 mm. Įvertinus nelaidžius vandeniui gruntus, Šešupės reguliuotumas yra mažas, kas sąlygoja santykinai didesnius pavasario potvynius, gana staigius vandens lygio paaukštėjimus upėje po didesnio lietaus. Hidrologinis/hidromorfologinis Šešupės vagos ryškesnis pasikeitimas nenumatomas. Šešupės tėkmė ženkliais vandens lygių ir debitų svyravimais pasižymi tik metų eigoje, kurie natūraliai formuoja upės vagą. HE maksimalus debitas praleidžiamas per turbinas ( $Q_{HE} = 15,6 \text{ m}^3/\text{s}$ ) yra žymiai mažesnis už upės debitą ( $Q_{1\%} = 294 \text{ m}^3/\text{s}$ ) ir upės vagai poveikio neturės. Upėje vagos nuolydis ( $I = 0,0004$ ) ir vidutinis tėkmės greitis ( $V < 0,3 \text{ m/s}$ ) yra maži, todėl gamtinės sąlygos ir normalus HE darbas neįtakos reikšmingų hidrologinių pokyčių.

Kudirkos Naumiesčio tvenkinio atstatymas ir hidroelektrinė neigiamo poveikio neturės, nes hidroelektrinė ir tvenkinys jau buvo pastatyti 1933 m ir visi hidrodinaminiai procesai yra nusistovėję, susiformavusi aplinkos pusiausvyra. Priešingai planuojama veikla darys pozityvią įtaką aplinkos estetiniam vaizdui, daromi veiklos poveikiai turės teigiamą, ilgalaikį aplinkai, gyventojams

pobūdį – sutvarkyta, apleista, nesaugi buvusios HE teritorija, atlikti darbai pagerinantys gyventojams gyvenamąją aplinką ir pan. Pašalinus buvusios HE apgriuvusius statinius, pastačius HE ir įrengus pėsčiųjų kelią per užtvanką, bus pašalintos grėsmės gyventojams nuo galimų nelaimingų įvykių.

PŪV – mažosios hidroelektrinės buvusios vietoje statyba bei gaminant ekologiškai švarią energiją, išnaudojant upės nuotekio resursus – yra nacionalinio lygmens. Atstumai iki Rusijos Federacijos Kaliningrado srities: tiesia oro linija (į vakarus) iki artimiausio pasienio taško – apie 840 m; upės vaga nuo hidroelektrinės eina į šiaurę ir daro staigų (už 870 m) apie 90°; posūkį į vakarus link Kaliningrado srities iki artimiausio pasienio taško – apie 1 470 m. Hidroelektrinė suprojektuota ir bus statoma bei eksploatuojama vadovaujantis Lietuvoje galiojančiomis statybos normomis ir statybos techniniais reglamentais, priešgaisrinių taisyklių reikalavimais, taisyklėmis atitinkančiomis ES Bendrosios Vandens Politikos Direktyvos 2000/68/EB reikalavimus ir veikiančiais Tarpvalstybinių vandentakių ir tarptautinių ežerų apsaugos ir naudojimo Konvencijos sudarytos 1992 m. kovo 17 d. Helsinkyje rėmuose. Hidroelektrinės statybos darbų bei tvenkinio įrengimo metu; eksploatacijos tarpvalstybinio poveikio: oro bei vandens taršos, akustinio, hidrocheminio ir hidrologinio režimų pasikeitimų nebus. Hidroelektrinės avarijos tikimybė maža ir du ja susiję galimi nuostoliai taip pat maži, neturintys katastrofinių požymių ir galimi tik artimiausioje aplinkoje nesiekiančioje Kaliningrado srities teritorijos, galima konstatuoti, kad neigiamas tarpvalstybinis poveikis nenumatomas.

#### **5<sup>1</sup>. Planuojamos ūkinės veiklos poveikio Europos ekologinio tinklo „Natura 2000“ teritorijoms reikšmingumas**

PŪV vietoje ir jai artimoje aplinkoje saugomų teritorijų, įskaitant Europos ekologinio tinklo „Natura 2000“ teritorijas, kurios registruojamos saugomų teritorijų valstybės kadastro duomenų bazėje, nėra. Artimiausios nuo PŪV vietos saugomos teritorijos: už 4,13 km – Širvintos upės slėnis, identifikavimo kodas 110000000035, plotas 495,824 ha, paukščių apsaugai svarbi teritorija, saugomos teritorijos priskirimo Natura 2000 tikslas – griežlės (*Crex crex*) apsaugai; už 7,2 km į šiaurę – Šešupės kraštovaizdžio draustinis, identifikavimo kodas 0230100000032, plotas 258,21 ha, steigimo tikslas išsaugoti raiškų Šešupės upės slėnio kraštovaizdį; už 11,3 km į šiaurės rytus – Novos hidrografinis draustinis, identifikavimo kodas 0210300000021, plotas 453,613 ha, steigimo tikslas išsaugoti Novos upės slėnio atkarpą limnoglacialinėje lygumoje.

#### **6. Pastabos ir pasiūlymai**

6.1. Apie priimtą atrankos išvadą užsakovas ar PAV dokumentų rengėjas, gavęs atrankos išvadą, per 10 darbo dienų turi pranešti visuomenei, paskelbdamas visuomenei informaciją vadovaudamasis Visuomenės informavimo ir dalyvavimo planuojamos ūkinės veiklos poveikio aplinkai vertinimo procese tvarkos apraše, patvirtintame Lietuvos Respublikos aplinkos ministro 2005 m. liepos 15 d. įsakymu Nr. D1-370 “Dėl visuomenės informavimo ir dalyvavimo planuojamos ūkinės veiklos poveikio aplinkai vertinimo procese tvarkos aprašo patvirtinimo” (toliau – Tvarkos aprašas) nustatyta tvarka. Teikiant informaciją visuomenei apie atrankos išvadą dėl poveikio aplinkai vertinimo nurodyti, kad išsamiau susipažinti su informacija apie planuojamą ūkinę veiklą galima Aplinkos apsaugos agentūros Poveikio aplinkai vertinimo departamento Marijampolės ir Alytaus skyriuje, Dariaus ir Girėno g. 4, Marijampolė, tel. (8 343) 97802.

6.2. Užsakovas ar PAV dokumentų rengėjas turi raštu informuoti atsakingą instituciją (Aplinkos apsaugos agentūrą) apie pranešimo paskelbimą minėtame tvarkos apraše nurodytose visuomenės informavimo priemonėse, kartu pridėdamas laikraščiu, kuriuose skelbtas pranešimas, kopijas ir pranešimo, skelbto savivaldybės ir seniūnijos, kurių teritorijas apima planuojama ūkinė veikla, su savivaldybės ir seniūnijos informacine žyma apie gavimo faktą ir datą.

6.3. Vykdomos veiklos metu paaiškėjus, kad daromas didesnis poveikis aplinkai už informacijoje atrankos išvadai pateiktus arba teisės aktuose nustatytus rodiklius, veiklos vykdytojas privalės nedelsiant taikyti papildomas poveikį aplinkai mažinančias priemones arba mažinti veiklos apimtį/nutraukti veiklą.

### **7. Pagrindiniai motyvai, kuriais buvo remtasi priimant išvadą:**

7.1. Hidroelektrinės atstatymui Aplinkos apsaugos agentūra 2012 metais buvo atlikusi atrankos dėl poveikio aplinkai vertinimo procedūras. Planuojama ūkinė veikla iš esmės nepasikeitė. Pagal Aplinkos apsaugos agentūros 2012-08-10 priimtą galutinę atrankos išvadą Nr. (3.8)-A4-2640, Kudirkos Naumiesčio hidroelektrinės įrengimui poveikio aplinkai vertinimas neprivalomas.

7.2. PŪV teritorija nepatenka į Natura 2000 teritorijas, PŪV nepažeis saugomų teritorijų reglamento, nesąlygos vertingų ar retų rūšių buveinių (ekosistemų) išnykimo ar pažeidimo.

7.3. Įrengus per HE užtvanką pėsčiųjų ir bemotorių transporto priemonių gatvę, išsiplės ir pagerės dviračių bei pėsčiųjų vidinio susisiekimo sistema, gyventojams ženkliai pagerės galimybės pasiekti jiems reikalingas paslaugas teikiamas miesto centre, taip pat visuomeninės ir kultūrinės paskirties įmonės, įstaigos.

7.4. Pavasario potvynio metu, kai upės nuotėkis didesnis už turbinų pralaidumą, vanduo numetamas per potvynio pralaidą, tad artimiausių gyventojų sklypų neužlies.

7.5. Bus pagerintos žuvų migracijos sąlygos įrengiant monolitinio gelžbetonio su vertikaliu plyšiu žuvtakį.


7.6. Bus sutvarkyta ir prižiūrima šiuo metu esanti apleista ir pavojinga teritorija.

### **8. Priimta atrankos išvada**

Atsižvelgiant į išdėstytus motyvus ir vadovaujantis Lietuvos Respublikos planuojamos ūkinės veiklos poveikio aplinkai vertinimo įstatymo 7 straipsnio 6 dalimi, pagal atrankos išvadai pateiktą informaciją, planuojamai ūkinei veiklai – Šakių rajono Kudirkos Naumiesčio hidroelektrinės įrengimui – poveikio aplinkai vertinimas neprivalomas.

Atrankos išvada dėl poveikio aplinkai vertinimo galioja 3 metus nuo atrankos išvados viešo paskelbimo dienos. Šis sprendimas gali būti persvarstomas Lietuvos Respublikos planuojamos ūkinės veiklos poveikio aplinkai vertinimo įstatymo nustatyta tvarka – suinteresuota visuomenė per 20 darbo dienų nuo atrankos išvados paskelbimo dienos turi teisę teikti atsakingai institucijai, šiuo atveju Aplinkos apsaugos agentūrai, pasiūlymus persvarstyti atrankos išvadą, kiti poveikio aplinkai vertinimo proceso dalyviai: planuojamos ūkinės veiklos subjektai per 10 darbo dienų nuo atrankos išvados gavimo dienos turi teisę pateikti atsakingai institucijai motyvuotą prašymą persvarstyti atrankos išvadą arba skundžiamas Vilniaus apygardos administraciniam teismui (Žygimantų g. 2, LT-01102 Vilnius), per vieną mėnesį nuo jo gavimo dienos Lietuvos Respublikos administracinių bylų teisenos įstatymo nustatyta tvarka.

Direktoriaus pavaduotojas



Rimantas Šerkšnas

**APLINKOS APSAUGOS AGENTŪROS 2016 – 08 – 08 RAŠTO NR. (28.4)-A4- 8068  
ADRESATŲ SĄRAŠAS**

***Šakių rajono savivaldybės administracijai***  
Bažnyčios g. 4, 71120 Šakiai  
el.p. sakiai.sav@is.lt

***Nacionalinio visuomenės sveikatos centro prie Sveikatos apsaugos ministerijos  
Marijampolės departamentui***  
A.Valaičio g. 2, LT-68176, Marijampolė  
el. p. marijampole@nvsc.lt

***Marijampolės apskrities priešgaisrinei gelbėjimo valdybai***  
Stoties g.59, 68230 Marijampolė  
el.p.marijampole.pgv@vpgt.lt

***Kultūros paveldo departamento prie Kultūros ministerijos Marijampolės teritoriniam  
padaliniui***  
Vytauto g. 19, 68300 Marijampolė  
el.p. marijampole@heritage.lt

***Žiniai:***  
***Aplinkos ministerijos Marijampolės regiono aplinkos apsaugos departamentui.***

Forma patvirtinta  
Lietuvos Respublikos kultūros ministro  
2011 m. birželio 15d. įsakymu Nr. IV-446  
(Lietuvos Respublikos kultūros ministro  
2016 m. rugsėjo 22 d. įsakymo Nr. IV-734  
redakcija)

## KULTŪROS PAVELDO DEPARTAMENTO PRIE KULTŪROS MINISTERIJOS PIRMOJI

(nekilnojamojo kultūros paveldo vertinimo tarybos sudarytojo pavadinimas kilmininko linksniu)

### NEKILNOJAMOJO KULTŪROS PAVELDO VERTINIMO TARYBA

#### A K T A S

2017-02-21 Nr. KPD-RM-2511

data

Vilnius

vieta

Nekilnojamojo kultūros paveldo vertinimo taryba (toliau – Taryba) s u d a r y t a

### **Kultūros paveldo departamento prie Kultūros ministerijos direktoriaus 2015-05-06 įsakymu Nr. Į-112**

(teisės akto sudarytojas kilmininko linksniu, data, dokumento rūšis įnagininko linksniu, „Nr.“ ir jo registracijos numeris)

Taryba, s u s i d e d a n t i i š  
pirmininko (-ės)

Romo Pakalnio

ir narių:

(vardas ir pavardė kilmininko linksniu)

### **Ramūno Kondrato, Kęstučio Lupeikio, Eligijaus Juvencijaus Morkūno, Arūno Borutos, Ilonos Vaškevičiūtės, Rasos Butvilaitės-Petrauskienės, Ingos Zakšauskienės, Audronės Šolienės,**

(vardai ir pavardės kilmininko linksniu, asmenis nurodyti per kablelį)

v a d o v a u d a m a s i Tarybos nuostatais, patvirtintais

### **Lietuvos Respublikos kultūros ministro 2005-04-15 įsakymu Nr. IV-149**

(teisės akto sudarytojas kilmininko linksniu, data, dokumento rūšis įnagininko linksniu, „Nr.“ ir jo registracijos numeris, dokumentus nurodyti per kablelį)

n u s t a t o, kad:

1. Nekilnojamoji kultūros vertybė (toliau – vertybė) registruojama Kultūros vertybių registre (toliau – Registras) kaip:

- pavienis kultūros paveldo objektas (toliau – objektas)  
 kompleksinis objektas (toliau – kompleksas),  
kurį sudarantys objektai registruojami savarankiškai  
 kultūros paveldo vietovė (toliau – vietovė)

pažymėti tik vieną

2. Pavienis objektas yra:  vieta  statinys  kitas nekilnojamasis daiktas

(pažymėti tik vieną)

3. Komplexo dalys:

(kompleksą sudarantys objektai, jų kodai, priedo Nr.; objektus nurodyti per kabliataškį)

4. Vertybei suteikiamas pavadinimas su vardu ar vardais:

## Kudirkos Naumiesčio istorinė dalis

(pilnas vertybės pavadinimas; vardas, vardai suderinami su pavadinimu)

5. Vertybei suteikiamas pavadinimas:

### istorinė dalis

(pagal Registro pavadinimų klasifikatorių)

6. Vertybė yra gyvenamojoje vietovėje ir (ne -) apima adresą objektą:

(gatvės pavadinimas ir jos tipas) (g., pr., bul., al., skg., aklg., skv., a., pl., kel., tak.)	(pastato) (Nr.)	(korpuso) (Nr.)
<b>Kudirkos Naumiestis (m.)</b> (gyvenamoji vietovė ir jos tipas) (vs., k., gelež. st., mstl., m.)	<b>Kudirkos Naumiesčio sen.</b> (seniūnija)	<b>Šakių rajono sav.</b> (savivaldybė ir jos tipas) (r., m., sav.)

7. Vertybės (XVII a. I p.–XX a. vid. su XX a. II p.–XXI a. pr. intarpais; ) vertingosios savybės yra:

7.2.1.1. vietovės plano struktūros tipas - **reguliarus stačiakampis** (-; -; TRP; BR Nr. 1-10; IKONOGN Nr. 1-15, 47-49; 2016 m.);

7.2.1.2. vietovės plano struktūros tinklas - **XVII a. vid. suformuotas stačiakampio plano gatvių tinklas, sudarytas iš pagrindinių išilginių Tiltos, Varpo, Kranto gatvių, skersinių Bažnyčios, Dariaus ir Girėno V. Kudirkos, Vytauto Vilties, S. Nėries gatvių, su kvadratine aikšte miesto centre, magistraline miestą kertančia PV-ŠR krypties Tiltos gatve, iš V, Š ir R pusių ribojamas Šešupės ir Širvintos upių** (miestas suplanuotas 1639-1643 m. lygioje vietoje visiškai išgriovus Duliebaičių kaimą pagal stačiakampę modulinę sistemą, taikant 47 m ilgio rėžį, stačiakampius kvartalus skaidant vienodo dydžio sklypais, planinės struktūros kompozicinį vietumą pažeidė PR dalyje XX a. 7 deš. nutiesta nauja Vilkaviškio gatvė, įstrižai kertanti kvartalus ir sujungianti Tiltos g. su Kybartų keliu; būklė gera; TRP lapai 3-7, 14; BR Nr. 1-10; IKONOGN Nr. 1-15, 47-49; FF Nr. 0.14, 18, 22, 25, 26, 28, 30, 31, 1.4, 5, 10-14, 2.3, 7, 9-13, 3.21, 25, 28, 4.11, 12, 6.11, 9.1, 9, 21, 24, 28, 11.10, 18, 20; 2016 m.);

7.2.1.3. vietovės plano struktūros kvartalai - **istorinių gatvių ir skersgatvių ribojami kvartalai** (istorinių ir skersgatvių gatvių trasas žr. punkte 2.1.5; TRP lapai 3-7, 14; BR Nr. 1-10; IKONOGN Nr. 1-15, 47-49; 2016 m.);

7.2.1.4. vietovės plano struktūros valdos (posesijos) - **istorinių sklypų ribos** (-; žr. Kudirkos Naumiesčio urbanistikos paminklo sklypų projektas, parengtas Architektūros ir statybos instituto 1995 m.; IKONOGN Nr. 2-4, 6, 7, 9; 2016 m.);

7.2.1.5. vietovės plano struktūros keliai, gatvės, aikštės, įvažiavimai, pravažiavimai, takai, jų tipai, trasos, dangos - **Tiltos, Varpo, Kranto, Šešupės, Tiesos, Bažnyčios Dariaus ir Girėno, V. Kudirkos, Vytauto, Vilties, S. Nėries gatvių trasos** (V. Kudirkos gatvės trasos V dalis pakeista XX a. II p. pristačius mokyklos priestatus, Širvintos takas, jungiantis Vytauto ir Bažnyčios gatves įrengtas XX a. 8 deš.; būklė gera; TRP lapai 3-7, 14; BR Nr. 1-10; IKONOGN Nr. 1-15, 38-44, 47-49; FF Nr. 0.1, 3, 4, 14, 18, 22, 25, 26, 28, 30, 31, 1.4, 5, 7, 10-14, 2.1-3, 6, 7, 9-13, 3.2, 9, 15, 21, 23-26, 28, 4.2, 5-7, 9, 11, 12, 6.1, 4, 10, 11, 16, 18, 19, 23-26, 7.1, 3, 6, 9, 13, 20, 8.10, 13-15, 9.1, 3, 9, 14, 15, 17, 21, 24, 33, 34, 37, 10.3, 5, 6, 9, 11, 12, 15-17, 11.1, 3, 5, 8, 12, 14, 16-18; 2016 m.); **skersgatviai miesto V, PV dalyje tarp Dariaus ir Girėno ir V. Kudirkos gatvių, Vytauto ir S. Nėries gatvių, J. Bagdono ir S. Nėries gatvių, reliktiniai gatvių trasų fragmentai Vytauto g. V gale prie kelio į buvusį Širvintos miestą, miesto PR dalyje skersgatvis tarp Vilties ir S. Nėries gatvių, įvažiavimas į neišlikusių sinagogų kiemą iš Dariaus ir Girėno gatvės** (1989 m. panaikinta gatvelė palei bažnyčios šventoriaus tvorą, vedusi link brastos per Šešupę, ant gatvės pastačius garažą, dalis skersgatvių neišliko; būklė patenkinama; TRP lapai 3-6, 14; BR Nr. 4, 5, 8; IKONOGN Nr. 1-15, 47-49; FF Nr. 6.7, 7.3, 4, 13, 14, 8.13-15, 9.28, 29, 31,



34, 36, 10.4, 10, 11, 11.18, 20; 2016 m.); **Kranto g. atkarpos tarp Dariaus ir Girėno ir V. Kudirkos gatvių lauko akmenų grindinys, vandens nuleidimo sistemos fragmentai** (gatvė išgrįsta 1908 m.; būklė patenkinama; TRP lapas 11; FF Nr. 3.2-9; 2016 m.); **Vytauto g. atkarpos tarp Varpo ir Kranto gatvių lauko akmenų grindinio tipas** (grandinys perklotas 2012 m.; būklė patenkinama; TRP lapai 11, 12; BR FF Nr. 9.1-6, 17-20; 2016 m.); 7.2.1.6. vietovei reikšmingo buvusio užstatymo ar jo dalių (atskirų statinių) vietos - **perimetrinio, perimetrinio posesijinio užstatymo 1-2 a. namais vietos aplink Varpo a., Tiltu g. Š dalyje, Dariaus ir Girėno, Bažnyčios gatvių V dalyse** (pastatai sunaikinti 1944 m. sovietų aviacijos, pokariu nebeatstatyti; -; TRP lapai 8-11; IKONOGN Nr. 2-4, 7, 9, 16, 17, 19, 20, 22-24, 30-42; 2016 m.); **sinagogų komplekso vieta V. Kudirkos g. R dalies, ŠR pusėje** (Didžioji sinagoga toliau nuo gatvės pastatyta 1851 m. senosios vietoje, sinagogos rekonstruotos 1880 m., sunaikintos 1944-09-14 sovietų lėktuvų antskrydžio metu; -; TRP lapas 11; BR Nr. 11; IKONOGN Nr. 1, 2, 4, 7, 9, 11, 19, 29; 2016 m.); **muitinės pastato vieta Vytauto g. ŠV gale, prie Širvintos upės tilto** (nugriauta XX a. II p.; -; TRP 8 lapas; IKONOGN Nr. 4, 7, 9-12, 43, 44, 47; 2016 m.); **karčemos, pašto pastato, vad. Napoleono namu, vieta Varpo a. ŠR kampe** (nugriauta tarpukariu; -; TRP 9-11 lapai; IKONOGN Nr. 2, 4, 7, 19, 30, 36; 2016 m.); 7.2.1.7. vietovės plano struktūros gamtiniai elementai - **lygus reljefas su lėkštomis Širvintos ir Šešupės upių pakrantėmis miesto Š, ŠV pakraštyje ir statesniais Širvintos upės šlaitais R dalyje; žalieji plotai upių pakrantėse** (-; -; BR Nr. 6-10; IKONOGN Nr. 15-12, 42, 43, 47; FF Nr. 0.1-14, 0.16-18, 3.2-13, 6.20; 2016 m.); **Šešupės ir Širvintos upių, ribojančių miestą iš Š ir R pusių, krantų linijos** (-; -; TRP; BR Nr. 1-10; IKONOGN Nr. 1-18, 21-23, 47-49; FF Nr. 0.1, 2, 5, 11, 12, 17, 18; 2016 m.); **Bažnyčios g. ŠV dalies ir Vytauto g. ŠV galo - buv. kelio į Širvintos miestą - perimetrinio apželdinimo lapuočiais medžiais fragmentai** (-; būklė patenkinama; IKONOGN Nr. 7, 21, 42-44, 47; FF Nr. 0.9, 1.13, 6.1-4, 9.37; 2016 m.); **pavieniai ažuolai prie namo Bažnyčios g. Nr. 33, Tiltu ir Vytauto gatvių sankirtos ŠR kampe, Vytauto ir Varpo gatvių sankirtos ŠV kampe, prie namo Vytauto g. Nr. 11, priešais namą Vilties g. Nr. 43, prie namo S. Neries g. Nr. 41** (-; -; FF Nr. 6.8, 9.7, 9, 17-19, 21, 22, 10.15, 17, 11.14, 15; 2016 m.); **kultūrinis sluoksnis** (iki 2.4 m storio kultūrinis sluoksnis su XVII-XVIII a. radiniais; -; -; 2016 m.); 7.2.2.1. vietovės tūrinės erdvinės struktūros sandara - **vienalytė tūrinė-erdvinė struktūra, sudaryta iš kvadartinės perimetru apstatytos aikštės su apink ją išdėstytais stačiakampiais kvartalais, užstatytais nekilnojamojo kultūros paveldo bei vertingųjų savybių požymių turinčiais objektais, urbanistinės struktūros statiniais, reikšmingais savo vieta ir tūriu, formuojančiais perimetrinį užstatymą centrinėje dalyje, sodybinį-perimetrinį, sodybinį tolstant nuo aikštės, su į PV nuo aikštės išsidėsčiusiomis rekonstruota evangelikų liuteronų bažnyčia bei iš įvairių vietų matoma svarbiausia miesto dominante - Šv. Kryžiaus Atradimo bažnyčia** (didelę dalį tūrinės erdvinės kompozicijos savitumą miestas prarado per Antrąjį pasaulinį karą bei pokariu; -; TRP; BR Nr. 1-11; IKONOGN Nr. 1-49; FF Nr. 0.1-32, 1.1-, 2.1-13, 3.1-28, 4.1-12, 6.1-26, 7.1-22, 8.1-51, 9.1-38, 10.1-17, 11.1-20, 13.1-10; 2016 m.); 7.2.2.2. vietovės tūrinės erdvinės struktūros užstatymo tipai - **perimetrinis fragmentinis XIX a. II p. - XX a. vid. užstatymas mūriniais 1-2 a. su pastogėmis pastatais Varpo aikštėje, Tiltu g. ŠR dalyje, su atskiru 3 a. pastatu Dariaus ir Girėno g. 33** (iki Antrojo pasaulinio karo vyravęs perimetrinis, perimetrinis-posesijinis užstatymas išretėjęs, daugelyje vietų įterpti XX a. 6-7 deš. pastatai; pastatų aukštis iki karnizo - nuo 2.7 m iki 9 m, iki kraigo - nuo 5 iki 13 m; TRP 14 lapas; IKONOGN Nr. 2-4, 7-9, 11-15, 19, 20, 22, 23, 30-41, 47-49; FF Nr. 0.14, 22-32, 1.1-4, 12-16, 7.6, 8; 2016 m.); **sodybinis-perimetrinis vyraujantis XIX a. pab. - XX a. vid. užstatymas mediniais 1 a. su pastogėmis pastatais Šešupės, Vytauto gatvėse, Bažnyčios, Dariaus ir Girėno gatvių PR dalyse, Vilties, S. Neries gatvių ŠV dalyse, Varpo gatvės ŠR dalyje, V. Kudirkos gatvės PV pusėje, Kranto g. PR pusėje** (Vytauto g. PV pusėje išlikęs fragmentiškai, pastatų aukštis iki karnizo - nuo 2.2 m iki 4.2 m, iki kraigo - nuo 4.5 iki 7.5 m; TRP 14 lapas; IKONOGN Nr. 2, 4, 7, 9, 11-16, 20, 26, 47-49; FF Nr. 0.18, 2.2-8, 3.1, 2, 5-8, 15-20, 4.1-11, 6.12-19, 21-

25, 7.10-13, 15-22. 8.1-10, 9.1-12, 14, 17-19, 22, 27, 28, 32-36, 10.10-13, 11.11-17; 2016 m.); **sodybinis vyraujantis XIX a. pab. - XX a. vid. užstatymas mediniais 1 a. su pastogėmis pastatais S. Neries, J. Bagdono gatvėse, Tiltu g. PV gale, Vytauto, Vilties gatvių PV pusėse, Kranto g. ŠV pusėje, pavienės sodybos Varpo Š, Bažnyčios g. PR, Dariaus ir Girėno, V. Kudirkos, Vytauto gatvių ŠV galuose, buv. žydų kahalo kieme Dariaus ir Girėno g. Nr. 5, 7, 7A, išsiskirianti 1-2 a. mūrinė XIX a. pab. sodyba V. Kudirkos g. Nr. 40** (pastatų aukštis iki karnizo - nuo 2.7 m iki 4 m, iki kraigo - nuo 5.2 iki 7.5 m; -; TRP 14 lapas; IKONOGR Nr. 2, 4, 7, 9, 11-16, 20, 26, 47-49; FF Nr. 1.5-11, 2.1, 12, 3.10-13, 21-24, 26-28, 7.1-3, 7.13,14, 8.12-15, 9.20-26, 38, 10.1-9, 14-17, 11.1-10, 20, 21, 13.1-5, 10; 2016 m.); **Bažnyčios g. ŠR pusės komponentinis užstatymas Šv. Kryžiaus Atradimo bažnyčios ir buvusio basųjų karmelitų vienolyno teritorijoje** (vienuolynas ir bažnyčia įsteigti 1644 m., XVIII a. pab. pastatyta dabartinė mūrinė bažnyčia, vienuolynas uždarytas 1805 m., 1807 m. sudegusio vienuolyno vietoje pastatyta mūrinė klebonija sudegė per II Pasaulinį karą; -; TRP 14 lapas; BR Nr. 3-6, 9, 10; IKONOGR Nr. 1-5, 7-9, 11-18, 22-24, 27, 30-33, 43, 46-49; FF Nr. 0.1-4, 10-16, 6.1-6; 2016 m.); **atskirai stovintys pastatai: 1845 m. evangelikų liuteronų bažnyčios pastatas, Dariaus ir Girėno g. Nr. 30, XIX a. žydų ritualinės pirties - mikvos - pastatas, Tiltu g. Nr. 1, 1938 m. hidroelektrinės liekanos, Kranto g. Nr. 27, 1932 m. Vinco Kudirkos pradžios mokyklos pastatas, Vytauto g. Nr. 44, XX a. I p. pastatas, Vytauto g. Nr. 45, XX a. 4 deš. pr. Penkių Maskvos šventųjų stačiatikių kapinių koplyčia, J. Bagdono g.** (-; būklė patenkinama; žr. Priedas Nr. 2, lapus 3, 4, 5, 8, 10; TRP 14 lapas; BR Nr. 11; IKONOGR Nr. 4, 7-17, 20, 25, 27, 28, 47-49; 2016 m.); **miesto vilos XX a. 4 deš. užstatymas Dariaus ir Girėno g. Nr. 35** (pastatyta buvusio perimetrinio užstatymo vietoje XX a. 4 deš.; būklė gera; žr. Priedas Nr. 2, 8 l.; TRP 14 lapas; IKONOGR Nr. 9, 11-13; Nr. FF Nr. 7.5, 7; 2016 m.);

7.2.2.3. vietovės tūrinės erdvinės struktūros atviros erdvės - **kvadratinė Varpo aikštė miesto centrinėje dalyje** (suplanuota 1639 m., apie 300 m. funkcionavo kaip turgaus aikštė, iki 1820 m. stovėjo rotušė, 1934 m. pastatytas paminklas V. Kudirkai, II Pasaulinio karo metu įrengtos raudonarmiečių kapinės, 1945 pastatytas obeliskas, iki 1954 m. kapinės išskeltos, obeliskas nugriautas, palaipsniui aplink V. Kudirkos paminklą formuojamas skveras išstūmė iš buvusios turgaus aikštės prekybinę funkciją, iki 1956 m. išardytas aikštės grindinys; -; TRP; BR Nr. 1-5, 9, 11; IKONOGR Nr. 1-15, 19, 30-37, 46-49; FF Nr. 0.20-22, 28; 2016 m.); **stačiatikių kapinės su Penkių Maskvos šventųjų koplyčia J. Bagdono g.** (koplyčia pastatyta tarpukariu kaip kompensacija stačiatikiams už 1930 m. nugriautą Šv. Akeksejaus cerkvę Vytauto g., stačiatikių kapinės veikė nuo XIX a.; būklė patenkinama; BR Nr. 5, 7; IKONOGR Nr. 1, 4, 5, 7-15, 28, 47-49; FF Nr. 0.7, 13.6-9; 2016 m.); **miesto V dalyje, V. Kudirkos ir Vytauto gatvių sankirtoje XX a. I p. susuformavusi aikštelė su Vytauto paminklu**, (1915 m. prie Širvintos upės tilto šalia muitinės vokiečių pastatytas paminklas su ereliu rytų fronto pergalei paminėti, 1930 m. jo vietoje buvo pastatytas paminklas Vytautui Didžiajam, nugriautas po Antrojo pasaulinio karo, atstatytas ant senųjų pamatų 1990-07-14; būklė gera; BR Nr. 5, 8; IKONOGR Nr. 7-9, 44, 45; FF Nr. 0.8, 9.15, 16; 2016 m.);

7.2.2.5. vietovės tūrinės erdvinės struktūros panoramos - **panorama nuo V. Kudirkos tilto, formuojama gyvenamųjų pastatų tūrių ir Šv. Kryžiaus Atradimo bažnyčios** (žr. Priedą Nr. 4, panorama Nr. 1; -; TRP 9 lapas; FF Nr. 0.1, 2; 2016 m.); **panorama nuo Varpo g. ŠR galo, formuojama gyvenamųjų pastatų tūrių, Šv. Kryžiaus Atradimo bažnyčios, Vinco Kudirkos tilto** (žr. Priedą Nr. 4, panorama Nr. 2; -; TRP 9 lapas; FF Nr. 0.3, 2.1; 2016 m.); **panorama Nr. 3 nuo Širvintos tako, formuojama gyvenamųjų pastatų tūrių ir Šv. Kryžiaus Atradimo bažnyčios** (išskyrus didelio tūrio Vinco Kudirkos mokyklos, Vytauto g. Nr. 44 priestatus, 3 a. daugiabutį namą, Vytauto g. Nr. 50; žr. Priedą Nr. 4, panorama Nr. 3; -; TRP 8 lapas; 4, 3 l; FF Nr. 0.10; 2016 m.);

7.2.2.7. vietovės tūrinės erdvinės struktūros perspektyvos - **Bažnyčios g. PR-ŠV krypties perspektyva nuo Bažnyčios g. PR galo į Šv. Kryžiaus Atradimo bažnyčią** (žr. Priedą Nr. 4, perspektyva Nr. 1; TRP 11 lapas; FF Nr. 0.4, 2.13, 6.11, 16, 19; 2016 m.); **Dariaus ir Girėno g. ŠV-PR krypties perspektyva nuo namo Dariaus ir Girėno g. Nr. 10 į žydų**

**pirties pastatą** (žr. Priedą Nr. 4, perspektyva Nr. 2; TRP 11 lapas; FF Nr. 3.1, 7.20; 2016 m.);

7.2.2.9. vietovės tūrinės erdvinės struktūros dominantės - **Šv. Kryžiaus Atradimo bažnyčia** (statyta XVIII a. pab., bokštai pristatyti 1870 m.; -; TRP 8, 9 lapai; BR Nr. 3-6, 9, 10; IKONOGR Nr. 1-5, 7-9, 11-18, 22-24, 27, 30-33, 43, 46-49; FF Nr. 0.1-4, 10, 12-16, 18, 19, 1.13-16, 2.1, 2.12, 13, 6.1-3, 5, 6, 10, 11, 16, 19, 24, 26, 7.4, 9; 2016 m.);

7.2.3. vietovės užstatymo bruožai - **XVII a. vid. suformuota valdų struktūra šiaurinės ir centrinės miesto dalies stačiakampius kvartalus dalinant dviem, P dalies - viena vienodų stačiakampių sklypų eilėmis; Varpo aikštės, Tiltu g. ŠR dalies perimetriniam fragmentiškai išlikusiam užstatymui būdingi 2 a. su pastogėmis mūriniai tinkuoti pastatai šlaitiniais stogais; dominuojantis sodybinis-perimetrinis, sodybinis užtatymas; senojo užstatymo charakterį atspindintys prie pat gatvės priglauti gyvenamieji namai; sodybinio-perimetrinio, sodybinio užstatymo gyvenami namai kompaktiško tūrio, 1 a. su pastoge, vyraujantys mediniai, pavieniai mūriniai, dažniausia ilguoju fasadu orientuojami į gatvę, kiemo gilumoje išdėstyti ūkiniai pastatai, namų rąstų sienos su medinių lentelių apkalu, dvišlaičiai, rečiau pusvalminiai stogai, vienšlaičiai ir dvišlaičiai mezoninai, paaukštintos pastogės - ertikiai, santūri fasadų puošyba (dalis XX a. II p. namų stipriai atitraukti nuo gatvės, su nebūdingais šlaitiniais stogais, dalis namų apmūryta, naujai apkalta plastikinėmis lentelėmis, rekonstruota iš kiemo pusės iškeliant II a., pristatant didelio tūrio mezoninus, į gatvės pusę iškišančius nebūdingus pieangius, dominuoja asbocementinių lakštų stogų dangos; TRP; BR Nr. 1-11; IKONOGR Nr. 1-49; FF Nr. 0.1-32, 1.1-, 2.1-13, 3.1-28, 4.1-12, 6.1-26, 7.1-22, 8.1-51, 9.1-38, 10.1-17, 11.1-20, 13.1-10; 2016 m.);**

7.5. Faktai apie svarbias visuomenės, kultūros ir valstybės istorijos asmenybes, įvykius, tautosakos, literatūros ar kitus meno kūrinius, netradicinius ieškojimus, kurie susiję su vietovėme - **Kudirkos Naumiestis, manoma, pradėtas kurti valakinio Duliebaičių kaimo, minimo 1561 m. Jurbarko ir Virbalio inventoriuje, teritorijoje. Tai buvo vienas iš 7 kaimų, išsidėsčiusių prie Šešupės, kurių gyventojai vertėsi miško kirtimu ir medienos plukdymu. 1639 m. Duliebaičių kaime „naujai įkurtas“ Vladislavovu pavadintas miestas su kvadratine aikšte ir stačiakampiu gatvių tinklu. Miesto steigimą patvirtino Lietuvos didysis kunigaikštis ir Lenkijos karalius Vladislovas Vaza (1595-1648). 1643 m. karaliaus žmona Cecilija Renata (1611-1644) miestui suteikė magdeburgines teises. Šios teisės valdovų pakartotos 1744 m., 1765 m., panaikintos 1776 m. 1644 m. įsteigta bažnyčia, basųjų karmelitų vienuolynas. 1652 m. miestas pavadintas Naumiesčiu. 1655 m. pro miestą praėjo Švedijos kariuomenė, 1661 m. siautė maro epidemija. 1680 m. įsteigta Naumiesčio parapija. Šiaurės karo metu (1700-1721) miestas sunaikintas. 1786 m. pradėta statyti dvibokštė katalikų bažnyčia, minima mokykla. 1795 m. per trečiąją valstybės padalinimą atiteko Prūsijai, pradėtas vadinti Noištatu, ėmė kurtis vokiečių amatininkai. Miestas du kartus degė 1784 m., tris kartus 1803 m. 1805 m. uždarytas vienuolynas. 1807 m. atiteko Varšuvos kunigaikštystei, 1815 m. - Lenkijos karalystei. 1812 m. per miestą žygiavo Napoleono armijos generolų Pažo ir Žakino divizijos. 1818-1819 m. atkurta mokykla. Nuo 1819 iki 1915 m. miestas vėl vadinamas Vladislavovu. 1820 m. išardyta aikštėje stovėjusi rotušė. 1843 m. įkurta evangelikų liuteronų bendruomenė, 1845 m. pastatyta bažnyčia (Dariaus ir Girėno g. 30). 1851 m. pastatyta mūrinė sinagoga (dab. V. Kudirkos g.), 1879 m. atidaryta žydų biblioteka, 1880 m. žydų religinė mokykla. 1867 m. suformuota Naumiesčio apskritis su centru mieste. 1875 m. vienklasė mokykla pertvarkyta į dviklasę apskrities mokyklą. Senojoje miesto mokykloje mokėsi: rašytojas, kunigas Antanas Tatarė (1805-1889), kalbininkas Jonas Jablonskis (1860-1930), rašytojas, pedagogas Pranas Mašiotas (1863-1940), Lietuvos Nepriklausomybės akto signataras, vyskupas Justinas Staugaitis (1866-1943), profesorius, teisingumo, vidaus reikalų ministras, visuomenininkas Petras Leonas (1864-1938), teisininkas, literatas Justinas Zubrickas (1868-1925), kanauninkas, spaudos bendradarbis Kazimieras Prapuolenis (1858-1933), kunigas, filosofas Pranas Kuraitis (1883-1964), vargonininkas, chorvedys miesto burmistras, aktyvus kultūrinio gyvenimo**

organizatorius Zigmą Skirgailą (1882-1962) ir kiti žymūs žmonės. Spaudos draudimo laikais Naumiestis buvo garsus knygų gabenimo centras. Nuo 1885 m. knygnešio darbą pradėjo J. Luobikis (1864-1941), lietuviškos spaudos gabenimą ir platinimą organizavo Antanas Baltrušaitis-Antanėlis (1865-1949), Marcelė Barzdaitytė, Juozas Urbaitis-Bovelinis ir kiti. 1892 m. mieste apsigyveno gydytojas, knygnešys, politinis veikėjas, „Varpo“ redaktorius, profesorius Juozas Bagdonas (1866-1956), 1896 m. - varpininkas, publicistas, politikas, būsimasis prezidentas Kazys Grinius (1866-1950). Paskutinius gyvenimo metus 1895-1899 m. mieste praleido gydytojas, rašytojas, laikraščio „Varpas“ pirmasis redaktorius, vienas lietuvių tautinio sąjūdžio ideologų, Lietuvos himno autorius Vincas Kudirka (1858-1899). Kudirkos Naumiestyje gimė vienas žymiausių Lietuvos rabinų, 43 metus buvęs Šiaulių žydų bendruomenės rabinu Juozapas Zakarija Šternas (1831-1945), JAV žurnalistas, rašytojas, diplomatas Hermanas Bernšteinas (1876-1935), pedagogas, žurnalistas tarpukariu buvęs Kauno hebrajų realinės gimnazijos direktoriumi, aktyvus Vilniaus geto kultūros veikėjas Cemachas Feldšteinas (1885-1945), tapytojas Maksas Bandas (1910-1974), JAV rašytojas, žurnalistas Zev Hirsch Bernstein (1847-1907), JAV rabinas ir sionistas, ženkliai prisidėjęs prie Izraelio valstybės įkūrimo Aba Hilelis Silveris (1893-1963). Iš Kudirkos Naumiesčio kilusi garsi JAV teatralų Šubertų šeima. 1906 m. atidarytas „Žiburio“ draugijos skyrius, 1907 m. atidaryta mokykla su dėstoma lietuvių kalba. 1913 m. pastatyta stačiatikių cerkvė. Miestas stipriai nukentėjo per Pirmojo pasaulinio karo mūšius 1914 m. spalio - lapkričio mėnesiais, vokiečių užimtas 1915 m. vasarį. 1919-1928 veikė Žiburio progimnazija, 1921 m. atidaryta žydų progimnazija. 1930 m. nugriautos stačiatikių cerkvės vietoje, (Vytauto g. Nr. 44) 1932 m. buvo atidaryta nauja Dr. Vinco Kudirkos vardo pradžios mokykla, stačiatikių kapinėse pastatyta koplyčia (J. Bagdono g.). 1934 m. miesto aikštėje atidengtas paminklas Vincui Kudirkai, 1939 m. pastatytas gelžbetoninis jo vardo tiltas per Šešupę. 1941 birželio 14 d. į Sibirą ištremti 34 miesto gyventojai. 1941 m. liepos 4-10 d. Tilžės gestapo būrys nužudė 192 Kudirkos Naumiesčio žydus. Be žydų žudynių, nuo 1941 m. iki 1942 m. Kudirkos Naumiesčio karo belaisvių stovykloje buvo nužudyta daugiau nei 10 000 žmonių. 1944 m. rugpjūčio 17 d. miestą sunaikino sovietų aviacija. 1944-09-14 sudegintos sinagogos 1944-10-16 miestą užėmė Raudonoji armija. 1950 m. įkurtas Naumiesčio rajonas, veikęs iki 1959 m. 1952 m. rekonstravus evangelikų liuteronų bažnyčią joje įrengti kultūros namai. 1969 m. remiantis A. Miškinio (1929-2015) tyrimais miestas paskelbtas urbanistikos paminklu.

---

(apibūdinimas, būklė, nuoroda į pridedamą fiksaciją, aprašymo data; nurodyti per kabliataškį)

8. Žemiau nurodyti kilnojamieji daiktai, saugomi pagal Kilnojamųjų kultūros vertybių apsaugos įstatymą, yra kultūros paveldo statinio vertingosios savybės:

---

(kilnojamosios kultūros vertybės, jų kodai; nurodyti per kablelį)

9. Nekilnojamosios kultūros vertybės teritorijoje yra:

9.1. Pavienio objekto teritorijoje yra:

---

(pavienio objekto teritorijoje esantys vertingųjų savybių požymių turintys objektai; nurodomi per kabliataškį; arba priedo, kuriame jie pateikiami, Nr.)

9.2. Komplekso teritorijoje yra:

---

(komplekso teritorijoje esantys vertingųjų savybių požymių turintys objektai; nurodomi per kabliataškį; arba priedo, kuriame jie pateikiami, Nr.)

9.3. Vietovėje yra:

## Žr. Priedus Nr. 1, Nr. 2

(į vietovę įeinančios vertybės, jų kodai; vertingųjų savybių požymių turintys objektai; nurodomi per kabliataškį; arba priedo, kuriame jie pateikiami, Nr.)

10. Vertybės vertingųjų savybių pobūdis ar jų derinys yra:

<input checked="" type="checkbox"/> Archeologinis	<input checked="" type="checkbox"/> lemiantis reikšmingumą		
<input type="checkbox"/> Povandeninis	<input type="checkbox"/> lemiantis reikšmingumą	<input type="checkbox"/> tipiškas <input type="checkbox"/> svarbus	<input type="checkbox"/> retas <input type="checkbox"/> unikalus
<input type="checkbox"/> Mitologinis	<input type="checkbox"/> lemiantis reikšmingumą	<input type="checkbox"/> tipiškas <input type="checkbox"/> svarbus	<input type="checkbox"/> retas <input type="checkbox"/> unikalus
<input type="checkbox"/> Etnokultūrinis	<input type="checkbox"/> lemiantis reikšmingumą	<input type="checkbox"/> tipiškas <input type="checkbox"/> svarbus	<input type="checkbox"/> retas <input type="checkbox"/> unikalus
<input checked="" type="checkbox"/> Architektūrinis	<input checked="" type="checkbox"/> lemiantis reikšmingumą	<input checked="" type="checkbox"/> tipiškas <input type="checkbox"/> svarbus	<input type="checkbox"/> retas <input type="checkbox"/> unikalus
<input checked="" type="checkbox"/> Urbanistinis	<input checked="" type="checkbox"/> lemiantis reikšmingumą	<input type="checkbox"/> tipiškas <input type="checkbox"/> svarbus	<input checked="" type="checkbox"/> retas <input type="checkbox"/> unikalus
<input checked="" type="checkbox"/> Želdynų	<input checked="" type="checkbox"/> lemiantis reikšmingumą	<input checked="" type="checkbox"/> tipiškas <input type="checkbox"/> svarbus	<input type="checkbox"/> retas <input type="checkbox"/> unikalus
<input type="checkbox"/> Inžinerinis	<input type="checkbox"/> lemiantis reikšmingumą	<input type="checkbox"/> tipiškas <input type="checkbox"/> svarbus	<input type="checkbox"/> retas <input type="checkbox"/> unikalus
<input checked="" type="checkbox"/> Istorinis	<input checked="" type="checkbox"/> lemiantis reikšmingumą	<input type="checkbox"/> tipiškas <input checked="" type="checkbox"/> svarbus	<input type="checkbox"/> retas <input type="checkbox"/> unikalus
<input type="checkbox"/> Memorialinis	<input type="checkbox"/> lemiantis reikšmingumą	<input type="checkbox"/> tipiškas <input type="checkbox"/> svarbus	<input type="checkbox"/> retas <input type="checkbox"/> unikalus
<input type="checkbox"/> Dailės	<input type="checkbox"/> lemiantis reikšmingumą	<input type="checkbox"/> tipiškas <input type="checkbox"/> svarbus	<input type="checkbox"/> retas <input type="checkbox"/> unikalus
<input type="checkbox"/> Sakralinis	<input type="checkbox"/> lemiantis reikšmingumą	<input type="checkbox"/> tipiškas <input type="checkbox"/> svarbus	<input type="checkbox"/> retas <input type="checkbox"/> unikalus
<input type="checkbox"/> Kultūrinės raiškos	<input type="checkbox"/> lemiantis reikšmingumą	<input type="checkbox"/> tipiškas <input type="checkbox"/> svarbus	<input type="checkbox"/> retas <input type="checkbox"/> unikalus
<input checked="" type="checkbox"/> Kraštovaizdžio			
(galima pažymėti kelis)	(galima pažymėti kelis)	(pažymėti kiekvienam pobūdžiui tik vieną)	

11. Pavienio ar kompleksinio objekto, ar vietovės reikšmingumo lygmuo yra:

nacionalinis  regioninis  vietinis

(pažymėti tik vieną)

12. Vertybės apibrėžtos teritorijos:

12.1. ribos yra:

Taško Nr., Atkarpa	Būdas	Tikslums (cm)	X (abscisē)	Y (ordinatē)	Geokodas	Aprašymas
1	K	20	426639,51	6071839,24	kv6	
1-2	-	-	-	-		
2	K	20	426675,97	6071832,28	kv6	
2-3	-	-	-	-		
3	K	20	426751,08	6071826,97	kv6	
3-4	-	-	-	-		
4	K	20	426806,78	6071819,09	kv6	
4-5	-	-	-	-		
5	K	20	426875,42	6071803,68	kv6	
5-6	-	-	-	-		
6	K	20	426886,84	6071800,21	kv6	
6-7	-	-	-	-		
7	K	20	426942,57	6071790,26	kv6	
7-8	-	-	-	-		
8	K	20	426976,67	6071787,41	kv6	
8-9	-	-	-	-		
9	K	20	426996,27	6071833,17	kv6	
9-10	-	-	-	-		
10	K	20	427033,15	6071817,68	kv6	
10-11	-	-	-	-		
11	K	20	427015,62	6071776,42	kv6	
11-12	-	-	-	-		
12	K	20	427058,95	6071774,60	kv6	
12-13	-	-	-	-		
13	K	20	427086,75	6071773,04	kv6	
13-14	-	-	-	-		
14	K	20	427111,44	6071777,72	kv6	
14-15	-	-	-	-		
15	K	20	427166,54	6071806,83	kv6	
15-16	-	-	-	-		
16	K	20	427178,74	6071813,50	kv6	
16-17	-	-	-	-		
17	K	20	427188,89	6071814,71	kv6	
17-18	-	-	-	-		
18	K	20	427207,06	6071811,26	kv6	
18-19	-	-	-	-		
19	K	20	427224,71	6071802,20	kv6	
19-20	-	-	-	-		
20	K	20	427246,03	6071775,51	kv6	
20-21	-	-	-	-		

21	K	20	427272,08	6071733,23	kv6	
21-22	-	-	-	-		
22	K	20	427281,26	6071699,79	kv6	
22-23	-	-	-	-		
23	K	20	427276,52	6071663,68	kv6	
23-24	-	-	-	-		
24	K	20	427273,86	6071642,37	kv6	
24-25	-	-	-	-		
25	K	20	427272,68	6071620,47	kv6	
25-26	-	-	-	-		
26	K	20	427279,22	6071591,97	kv6	
26-27	-	-	-	-		
27	K	20	427281,11	6071589,87	kv6	
27-28	-	-	-	-		
28	K	20	427288,56	6071585,78	kv6	
28-29	-	-	-	-		
29	K	20	427290,14	6071583,47	kv6	
29-30	-	-	-	-		
30	K	20	427292,16	6071567,47	kv6	
30-31	-	-	-	-		
31	K	20	427291,43	6071548,20	kv6	
31-32	-	-	-	-		
32	K	20	427284,36	6071528,20	kv6	
32-33	-	-	-	-		
33	K	20	427273,38	6071509,17	kv6	
33-34	-	-	-	-		
34	K	20	427264,84	6071484,04	kv6	
34-35	-	-	-	-		
35	K	20	427262,16	6071442,57	kv6	
35-36	-	-	-	-		
36	K	20	427266,30	6071403,78	kv6	
36-37	-	-	-	-		
37	K	20	427268,99	6071360,11	kv6	
37-38	-	-	-	-		
38	K	20	427268,74	6071325,71	kv6	
38-39	-	-	-	-		
39	K	20	427263,13	6071295,46	kv6	
39-40	-	-	-	-		
40	K	20	427256,54	6071275,21	kv6	
40-41	-	-	-	-		
41	K	20	427253,44	6071231,88	kv6	
41-42	-	-	-	-		

42	K	20	427252,27	6071229,39	kv6	
42-43	-	-	-	-		
43	K	20	427241,91	6071222,52	kv6	
43-44	-	-	-	-		
44	K	20	427208,62	6071199,31	kv6	
44-45	-	-	-	-		
45	K	20	427180,30	6071184,78	kv6	
45-46	-	-	-	-		
46	K	20	427163,96	6071170,35	kv6	
46-47	-	-	-	-		
47	K	20	427139,58	6071138,48	kv6	
47-48	-	-	-	-		
48	K	20	427125,78	6071123,73	kv6	
48-49	-	-	-	-		
49	K	20	427187,84	6071093,58	kv6	
49-50	-	-	-	-		
50	K	20	427198,26	6071088,51	kv6	
50-51	-	-	-	-		
51	K	20	427181,17	6071023,32	kv6	
51-52	-	-	-	-		
52	K	20	427178,30	6071017,59	kv6	
52-53	-	-	-	-		
53	K	20	427169,63	6071000,29	kv6	
53-54	-	-	-	-		
54	K	20	427164,03	6070987,61	kv6	
54-55	-	-	-	-		
55	K	20	427072,20	6070984,09	kv6	
55-56	-	-	-	-		
56	K	20	427049,18	6071031,80	kv6	
56-57	-	-	-	-		
57	K	20	427041,35	6071016,91	kv6	
57-58	-	-	-	-		
58	K	20	427031,13	6070996,06	kv6	
58-59	-	-	-	-		
59	K	20	427024,93	6070955,40	kv6	
59-60	-	-	-	-		
60	K	20	427026,31	6070936,26	kv6	
60-61	-	-	-	-		
61	K	20	427022,98	6070923,85	kv6	
61-62	-	-	-	-		
62	K	20	427018,10	6070916,89	kv6	
62-63	-	-	-	-		



63	K	20	427012,39	6070909,52	kv6	
63-64	-	-	-	-		
64	K	20	427008,21	6070902,56	kv6	
64-65	-	-	-	-		
65	K	20	426979,35	6070896,47	kv6	
65-66	-	-	-	-		
66	K	20	426970,89	6070900,19	kv6	
66-67	-	-	-	-		
67	K	20	426958,18	6070893,87	kv6	
67-68	-	-	-	-		
68	K	20	426951,33	6070886,95	kv6	
68-69	-	-	-	-		
69	K	20	426931,89	6070920,53	kv6	
69-70	-	-	-	-		
70	K	20	426910,99	6070923,33	kv6	
70-71	-	-	-	-		
71	K	20	426880,75	6070932,08	kv6	
71-72	-	-	-	-		
72	K	20	426853,18	6070940,01	kv6	
72-73	-	-	-	-		
73	K	20	426810,23	6070952,80	kv6	
73-74	-	-	-	-		
74	K	20	426791,98	6070958,88	kv6	
74-75	-	-	-	-		
75	K	20	426775,64	6070968,45	kv6	
75-76	-	-	-	-		
76	K	20	426743,55	6070988,51	kv6	
76-77	-	-	-	-		
77	K	20	426705,85	6071012,07	kv6	
77-78	-	-	-	-		
78	K	20	426667,43	6071039,74	kv6	
78-79	-	-	-	-		
79	K	20	426640,15	6071062,72	kv6	
79-80	-	-	-	-		
80	K	20	426631,47	6071072,65	kv6	
80-81	-	-	-	-		
81	K	20	426603,69	6071105,68	kv6	
81-82	-	-	-	-		
82	K	20	426570,86	6071144,33	kv6	
82-83	-	-	-	-		
83	K	20	426563,21	6071156,23	kv6	
83-84	-	-	-	-		

84	K	20	426538,99	6071185,93	kv6	
84-85	-	-	-	-		
85	K	20	426509,66	6071220,85	kv6	
85-86	-	-	-	-		
86	K	20	426476,16	6071257,78	kv6	
86-87	-	-	-	-		
87	K	20	426453,83	6071275,98	kv6	
87-88	-	-	-	-		
88	K	20	426404,86	6071315,78	kv6	
88-89	-	-	-	-		
89	K	20	426366,98	6071346,58	kv6	
89-90	-	-	-	-		
90	K	20	426340,90	6071367,79	kv6	
90-91	-	-	-	-		
91	K	20	426324,60	6071380,30	kv6	
91-92	-	-	-	-		
92	K	20	426300,00	6071397,47	kv6	
92-93	-	-	-	-		
93	K	20	426265,88	6071421,30	kv6	
93-94	-	-	-	-		
94	K	20	426229,78	6071449,96	kv6	
94-95	-	-	-	-		
95	K	20	426236,48	6071459,24	kv6	
95-96	-	-	-	-		
96	K	20	426266,46	6071493,87	kv6	
96-97	-	-	-	-		
97	K	20	426277,53	6071485,67	kv6	
97-98	-	-	-	-		
98	K	20	426294,73	6071506,48	kv6	
98-99	-	-	-	-		
99	K	20	426296,65	6071504,56	kv6	
99-100	-	-	-	-		
100	K	20	426319,00	6071531,47	kv6	
100-101	-	-	-	-		
101	K	20	426316,14	6071533,61	kv6	
101-102	-	-	-	-		
102	K	20	426317,86	6071539,16	kv6	
102-103	-	-	-	-		
103	K	20	426325,43	6071563,46	kv6	
103-104	-	-	-	-		
104	K	20	426327,98	6071572,76	kv6	
104-105	-	-	-	-		

105	K	20	426338,03	6071586,91	kv6	
105-106	-	-	-	-		
106	K	20	426336,30	6071596,74	kv6	
106-107	-	-	-	-		
107	K	20	426349,15	6071612,06	kv6	
107-108	-	-	-	-		
108	K	20	426350,65	6071610,73	kv6	
108-109	-	-	-	-		
109	K	20	426359,97	6071620,72	kv6	
109-110	-	-	-	-		
110	K	20	426358,18	6071622,99	kv6	
110-111	-	-	-	-		
111	K	20	426368,09	6071632,83	kv6	
111-112	-	-	-	-		
112	K	20	426340,86	6071673,45	kv6	
112-113	-	-	-	-		
113	K	20	426348,79	6071678,71	kv6	
113-114	-	-	-	-		
114	K	20	426353,12	6071670,86	kv6	
114-115	-	-	-	-		
115	K	20	426389,19	6071690,77	kv6	
115-116	-	-	-	-		
116	K	20	426407,40	6071698,79	kv6	
116-117	-	-	-	-		
117	K	20	426456,33	6071712,78	kv6	
117-118	-	-	-	-		
118	K	20	426471,55	6071715,23	kv6	
118-119	-	-	-	-		
119	K	20	426521,42	6071713,74	kv6	
119-120	-	-	-	-		
120	K	20	426540,95	6071714,40	kv6	
120-121	-	-	-	-		
121	K	20	426570,59	6071722,85	kv6	
121-122	-	-	-	-		
122	K	20	426591,04	6071732,53	kv6	
122-123	-	-	-	-		
123	K	20	426604,10	6071744,72	kv6	
123-124	-	-	-	-		
124	K	20	426618,53	6071756,57	kv6	
124-125	-	-	-	-		
125	K	20	426621,78	6071767,81	kv6	
125-126	-	-	-	-		

126	K	20	426619,64	6071797,56	kv6	
126-127	-	-	-	-		
127	K	20	426630,28	6071832,24	kv6	
127-128	-	-	-	-		
128	K	20	426639,51	6071839,24	kv6	
128-1	-	-	-	-		

12.2. plotas yra:

**660300,00 kv. m**

---

13. Vertybės apibrėžtos apsaugos zonos:

13.1. apibrėžto apsaugos nuo fizinio poveikio pozonio

13.1.1. ribos yra:

13.1.2. plotas yra:

**0 kv. m**

---

13.2. apibrėžto vizualinės apsaugos pozonio

13.2.1. ribos yra:

13.2.2. plotas yra:

**0 kv. m**

---

13. Šaltiniai ir literatūra (archyvinė medžiaga, tyrimų ataskaitos, publikacijos ir kt.):

13.1. ČEPAITIENĖ, G, TREIDERIS, R. (sud.) Kudirkos Naumiestis: praeitis ir dabartis. Vilnius, 2015 m.;

13.2. Kudirkos Naumiesčio XX a. II p. aerofotografijos, M 1: 5000 leidybinių originalų planai. VAA, f. 1035;

13.3. Kudirkos Naumiesčio 1944 m. aerofotografija. LCVA skaitmenintų aerofotografijų kolekcija iš JAV nacionalinio archyvo National Archives and Records Administration (NARA)

13.4. Kudirkos Naumiestis: monografija. Lietuvos kraštotyros draugija. Vilnius, 1990 m.;

13.5. Lietuvos Respublikos istorijos ir kultūros paminklų sąrašas, V., 1993, p. 267

13.6. Lietuvos TSR kultūros paminklų sąrašas. Vilnius, 1973

13.7. LISAUSKAITĖ, Birutė. Kudirkos Naumiesčio miestelio istorinio centro, Šakių r. (reg. Nr. - 17093) S. Dariaus ir S. Girėno g., V. Kudirkos g., S. Neries g., Vilties g., archeologinių žvalgomųjų tyrimų ataskaita, 2011 m., LII-5944;

13.8. MIŠKINIS, A. Kudirkos Naumiestis: istorija ir architektūra. Vilnius, 1998m.;

13.9. MIŠKINIS, A. Lietuvos urbanistikos paveldas ir jo vertybės: Užnemunės miestai ir miesteliai. Vilnius, 1999 m.;

13.10. Słownik geograficzny Królestwa Polskiego i innych krajów słowiańskich, Tom XIII;

13.11. SPRANAITIENĖ, I. Kudirkos Naumiesčio Vinco Kudirkos vidurinė mokykla 1781–2002 m. Marijampolė, 2003 m.;

13.12. TREIDERIS, R. Lietuvos himno gimtinė. Vilnius, 2011 m.;

- 13.13. TREIDERIS, R. Tautiškos giesmės kelias į Tautą. Vilnius, 2015 m.  
13.14. ŽVIRBLIS, Atas. Kudirkos Naumiesčio Šv. Kryžiaus Atradimo bažnyčia. Archeologiniai tyrinėjimai Lietuvoje 2012 m. Vilnius, 2013 m.;  
13.15. ŽVIRBLIS, Atas. Žvalgomieji archeologiniai tyrimai Kudirkos Naumiestyje, Tiltu g. 20.

14. Nekilnojamojo kultūros paveldo vertinimo tarybos aktas Lietuvos Respublikos administracinių bylų teisenos įstatymo nustatyta tvarka gali būti skundžiamas administraciniam teismui.

Taryba šiuo a k t u

n u t a r i a, jog vertybei reikalinga teisinė apsauga.

n u t a r i a, jog turi būti patikslinti Registre registruotos vertybės duomenys:

**17093**

(du pirmus galima pažymėti abu)

(kodas)

n u t a r i a, jog vertybei teisinė apsauga netaikoma

#### PRIDEDAMA:

1. Fotofiksacija, 249 nuotr.
2. Apibrėžtų teritorijos ribų planas, 14 lapų.
3. Priedas Nr. 1. Kultūros vertybių registro nekilnojamojo kultūros paveldo objektų Kudirkos Naumiesčio istorinėje dalyje sąrašas, 1 lapas.
4. Priedas Nr. 2. Teritorijoje esantys vertingųjų savybių požymių turintys objektai, 10 lapų.
5. Priedas Nr. 3. Teritorijoje esantys kiti objektai, 15 lapų.
6. Priedas Nr. 4. Panoramos ir perspektyvos, 5 lapai.
7. Priedas Nr. 5. Urbanizuotų vietovių užstatymo morfologinių tipų aprašas, 1 lapas.
8. Brėžiniai, 11 lapų.
9. Ikonografija, 49 lapai.
10. Papildomi duomenys, 4 lapai.

Pirmininkas

Romas Pakalnis

**KULTŪROS VERTYBIŲ REGISTRO NEKILNOJAMOJO KULTŪROS  
PAVELDO OBJEKTAI, ESANTYS KUDIRKOS NAUMIESČIO ISTORINĖJE  
DALYJE (17093, U21)**

PRIEDAS NR. 1

UNIKALUS KODAS	VIEŠAS PAVADINIMAS	PRIKLAUSO KOMPLEKSUI	NUMERIS KOMPLEKSE	KVK KODAS
36417	Kudirkos Naumiesčio Šv. Kryžiaus Atradimo bažnyčios statinių kompleksas			
1615	Kudirkos Naumiesčio Šv. Kryžiaus Atradimo bažnyčios statinių komplekso Šv. Kryžiaus Atradimo bažnyčia	36417	1	AtV623
36418	Kudirkos Naumiesčio Šv. Kryžiaus Atradimo bažnyčios statinių komplekso šventoriaus tvora su vartais	36417	2	
10045	Vinco Kudirkos paminklas			DR953