

Kretingos rajono savivaldybės
administracijos direktorius
Virginijus Domarkas



Tvirtinu:



Užsakovas: Valdas Tarvydas
(Statytojas)

2017-08-23
Kretinga

PROJEKTINIŲ PASIŪLYMŲ RENGIMO UŽDUOTIS

Projekto pavadinimas: Dviejų butų gyvenamojo namo Liepų g. 1A, Vydmantų k., Kretingos sen., Kretingos r. statybos projektas“.

Statinio pagrindinė naudojimo paskirtis: 6.1 gyvenamosios paskirties (dviejų butų) pastatai – skirti gyventi dviem šeimoms (STR 1.01.03:2017 statinių klasifikavimas).

Statybos vieta: Liepų g. 1A, Vydmantų k., Kretingos sen., Kretingos r. (k.nr. 5670/0005:553 Vydmantų k.v.).

Statybos rūšis: statinio nauja statyba.

Statinio kategorija: Neypatingas.

Projektinių pasiūlymų paskirtis: Išreikšti statytojo sumanyto projektuoti statinio architektūros ir kitų pagrindinių sprendinių idėją ir informuoti visuomenę apie visuomenei svarbaus statinio, Teritorijų planavimo įstatymo [5.12] 20 straipsnyje numatytais atvejais statinio numatomą projektavimą ar statinio paskirties keitimą.

I. BENSRIEJI SKLYPO IR STATINIO RODIKLIAI:

Pavadinimas	Mato vienetas	Kiekis	Pastabos
I. SKLYPAS			
1. sklypo plotas	m ²	1240	
2. sklypo užstatymo intensyvumas	%	50	
3. sklypo užstatymo tankumas	%	25	
II. PASTATAI			
1. Pastato paskirties rodikliai (gamybos, kitos planuojamos ūkinės veiklos, paslaugų apimtis, <u>butų</u> , vietų, lovų, aptarnaujamų žmonių skaičius, kiti rodikliai).		2	
2. Pastato bendras plotas.*	m ²	285,00	
3. Pastato naudingas plotas. *	m ²	244,00	
4. Pastato tūris.*	m ³	1280,0	
5. Aukštų skaičius.*	vnt.	1+M	
6. Pastato aukštis. *	m	8,20	
7. Energinio naudingumo klasė. [5.41]		A	
8. Pastato (patalpų) akustinio komforto sąlygų klasė. [5.38]; [5.43]			

Pavadinimas	Mato vienetas	Kiekis	Pastabos
[5.43]			
IV. INŽINERINIAI TINKLAI (Nurodomas kiekvienos paskirties inžinerinių tinklų pavadinimas)			Centralizuoti vandentiekio, nuotekų, lietaus, dujų ir elektros tinklai

II. PROJEKTINIŲ PASIŪLYMŲ SUDĖTIS:

1. Aiškinamasis raštas
2. Grafinė dalis : žemės sklypo planas;
pastato aukštų planai;
pastato fasadai;
vizualizacija.

III. STATYTOJO PATEIKIAMŲ DOKUMENTAI:

1. Nekilnojamojo turto registro išrašas (pastato registro išrašas, žemės sklypo registro išrašas .
2. Žemės sklypo planas.
3. Topo nuotrauka.
4. Detaliojo plano kopija.

Projektinių pasiūlymų užduotį paruošė:

J. Karbauskaitės projektavimo įmonė

Projekto vadovas

Juzefa Karbauskaitė

I. BENDRAS AIŠKINAMASIS RAŠTAS

1. OBJEKTO ANTRAŠTĖ

- 1.1. Objektas – Dviejų butų gyvenamasis namas Liepų g. 1A, Vydmantų k., Kretingos sen., Kretingos r.
- 1.2. Statybos rūšis – nauja statyba.
- 1.3. Paskirtis – gyvenamosios paskirties (dviejų butų) pastatai (6.1.).
- 1.4. Pastato kategorija – gyvenamasis namas – neypatingas.
- 1.5. Projekto etapas – techninis darbo projektas.
- 1.6. Projekto Nr. 2017-TDP-GN-06
- 1.7. Statytojas – Valdas Tarvydas
- 1.8. Projektuotojas - J. Karbauskaitės projektavimo įmonė į.k. 164682372.
- 1.9. Projekto vadovas – Juzefa Karbauskaitė (diplomo Nr. 101520).
- 1.10. Statybos finansavimo šaltiniai. Statybos ir projektavimo darbai finansuojami privačiomis lėšomis. Statybos darbai vykdomi ūkio būdu.
- 1.11. Projektavimo etapai (stadijos) – Projektinis pasiūlymas.

Projekto sprendiniai:

- Projektuojamas dviejų butų gyvenamasis namas. Butai vieno a. su mansarda , priblokuotas butas pritaikytas „veidrodiniu“ variantu ir paslinktas 1,50 m.
- Pirmame a. projektuojama: prieangis, katilinė, koridorius, WC, bendras kambarys-virtuvė ir garažas.
- Mansardoje projektuojama: koridorius, trys kambariai, dvi vonios ir balkonai.
- Bendras buto plotas – 142,47 m², gyvenamasis plotas – 90,92 m², garažo plotas - 20,40 m².
- Viso pastate: Gyvenamasis plotas – 181,84 m²,
Naudingasis plotas – 244,14 m²,
Garažų plotas – 40,80 m²,
Bendrasis plotas – 284,94 m².
Užstatymo plotas – 165,00 m²
Tūris – 1280,00 m³
Aukštis – 8,20 m.
- Pastato fasadų sprendimas: Kiekvienas butas su dvišlaičiu stogu, kurie susijungia ant bendros butų sienos. Stogai su stoglangiais vonioje ir laiptinėje. Fasadų apdaila - klinkerio plytelės (vienas butas šviesiai rudos sp., kitas butas tamsiai rudos sp.) Stogas – pilkos sp. skarda arba šiferio plokštelės. Langai, durys, vartai – pilkos sp. plastikiniai. Pamatas tinkuotas – pilka sp. Balkonų rėmai – lentų imitacija arba stiklas.

1. SKLYPO PAŽINTINIAI DUOMENYS

- **Statinio pavadinimas.** Dviejų butų gyvenamasis namas.
- **Statybos geografinė vieta.** Liepų g. 1A, Vydmantų k., Kretingos sen., Kretingos r.
Sklypas yra vakarinėje Vydmantų k. dalyje, Liepų g. gatvės pietiniame kelkraštyje. Bendras sklypo plotas 0,1240 ha. Žemės sklypo paskirtis – kita, būdas – gyvenamosios teritorijos, naudojimo pobūdis – vienučių ir dvibučių gyvenamųjų pastatų statybos. Įvažiavimas į sklypą iš Liepų gatvės (prie šiaurinės sklypo ribos) per susisiekimo ir inžinerinių tinklų koridorių teritorijos sklypą (5670/0005:5520, kuris nuosavybės teise priklauso Valdui Tarvydai.





2. TRUMPAS SKLYPO APIBŪDINIMAS

- **Sklypas, gretimos teritorijos, transporto tinklas – keliai, gatvės.** Sklypas randasi Liepų gatvės rytiniame akligatvyje, antras sklypas nuo gatvės, pietiniame kelkraštyje. Sklypas suformuotas detaliojo plano sprendiniais ir atliekant kadastrinius matavimus. Detaliojo plano projektas pridedamas. Keista detaliojo plano statybos zonos, statybos ribos ir antro įvažiavimo sprendiniai. Vakarinė statybos riba sumažinama iki 2,30 m, besiribojančio sklypo savininko (Valdas Tarvydas) sutikimas gautas (Patvirtinantys dokumentai pridedami).
- **Žemės sklypas.** Žemės sklypas yra 0,1240 ha ploto, stačiakampio formos, sklypo kadastrinis Nr. 5670/0005:553 Vydmantų k. v.
- **Pagrindinė tikslinė žemės naudojimo paskirtis.** Kita.
- **Naudojimo būdas, pobūdis.** Gyvenamosios teritorijos, vienbučių ir dvibučių gyvenamųjų pastatų statybos.
- **Žemės naudojimo apribojimai.** Žemės sklypai, kuriuose įrengtos valstybei priklausančios melioracijos sistemos bei įrenginiai – 0,0286 ha; Elektros linijų aps. z. – 0,0072 ha; Kelių aps. z. – 0,0435 ha; Ryšių linijų aps. z. – 0,0088 ha; Kurortų aps. z. – 0,1240 ha.
- **Nustatyti servitutai.** Kelio servitutas – teisė važiuoti transporto priemonėmis (viešpataujantis, tarnaujantis). Servitutas - teisė teisti ir aptarnauti požemines ir antžemines komunikacijas (viešpataujantis, tarnaujantis).
- **Nuosavybės teisė.** Valdas Tarvydas.
- **Sklype ir šalia jo esantys inžineriniai tinklai ir įrenginiai.** Sklypo teritorijoje prie šiaurinės ribos nutiesti elektros tinklai, pietinėje sklypo dalyje nutiesti ryšio tinklai, Liepų gatvėje nutiesti vandentiekio ir nuotekų ir dujotiekio tinklai. Gyvenamasis namas prisijungs prie centralizuotų tinklų.
- **Įvažiavimo danga** – numatyta kieta kelio danga (betoninių trinkelų).
- **Paveldo saugos reikalavimai.** Žemės sklypas nepatenka į paveldo teritoriją.
- **Pastatų architektūra (aukštingumas, tūris, fasadų sprendiniai).** Gyvenamasis namas stačiakampio formos, vieno aukšto su mansarda, vienatūris pastatas.

- **Pastato planavimo principai.** Gyvenamajame name kambariai orientuoti į šiaurę, pietus, rytus ir vakarus, o buitinės ir pagalbinės patalpos išdėstytos šiaurinėje pastato dalyje.
- **Pastato derinimas prie kraštovaizdžio ir aplinkinių pastatų.** Gyvenamojo namo forma pritaikyta prie kraštovaizdžio ir prie esamų gyvenamųjų namų.
- **Šildymas-vėdinimas.** Vietinis centralizuotas. Šildymui naudojamas dujinio kuro katilas. Įėjimas į katilinę - atskiras iš pricangio.
Vėdinimas natūralus ir ortakiais įrengiant vėdinimo sistemą.



TVIRTINU:

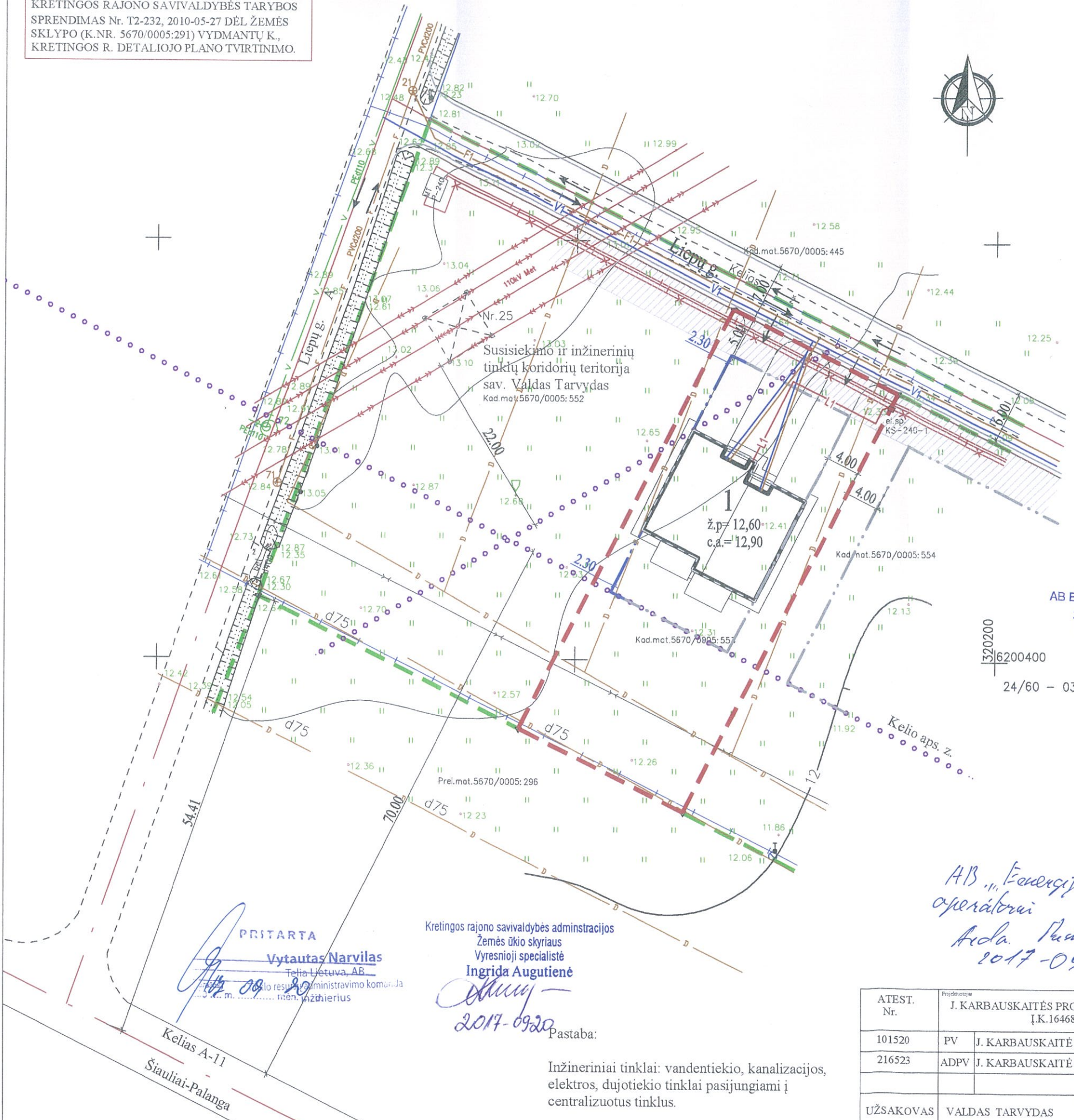
Statytojas - Valdas Tarvydas



KRETINGOS RAJONO SAVIVALDYBĖS TARYBOS
SPRENDIMAS Nr. T2-232, 2010-05-27 DĖL ŽEMĖS
SKLYPO (K.NR. 5670/0005:291) VYDMANTŲ K.,
KRETINGOS R. DETALIOJO PLANO TVIRTINIMO.



	projektuojamas pastatas
	sklypo riba
	statybos riba
	naujai numatoma statybos riba
	detalesniu planu numatytas įvažiavimas į sklypą
	gretimų sklypų ribos
	F1 detalesniu planu nustatytos servitūtų ribos (zonos)
	V1 anksčiau suprojektuoti vandentiekio tinklai (Ø32)
	F1 anksčiau suprojektuoti buitinių nuotekų tinklai (Ø160)
	esamas požeminis (0,4 kv) elektros kabelis
	esami buitinių nuotekų tinklai
	esami vandentiekio tinklai
	esami ryšio kabeliai
	esami dujotiekio tinklai
	esami elektros stulpai
	esama elektros apskaitos spinta
	10 KV kabelis
	inžinerinių tinklų apsaugos z.



PRITARTA
AB Energijos skirstymo operatorius
2017-09-20
Dujų tinklo projekto valdybos grupės vadovė
Irena Lirgėlienė

320200
6200400
24/60 - 0361

BENDRIEJI SKLYPO TECHNINIAI RODIKLIAI

Eil. Nr.	Pavadinimas	Mato vienetas	Kiekis
1	SKLYPAS		
1.1.	sklypo plotas	ha	0.1240
1.2.	sklypo užstatymo tankumas (0.25)	%	13
1.3.	sklypo užstatymo intensyvumas (0.50)	%	23
1.4.	statiniais užimamas žemės plotas	m ²	165.00
1.5.	apželdintas žemės plotas	%	25
1.6.	automobilių stovėjimo vietų skaičius	vnt.	4

EKSPLIKACIJA:
1. DVIEJŲ BUTŲ GYVENAMASIS NAMAS (PROJ.)

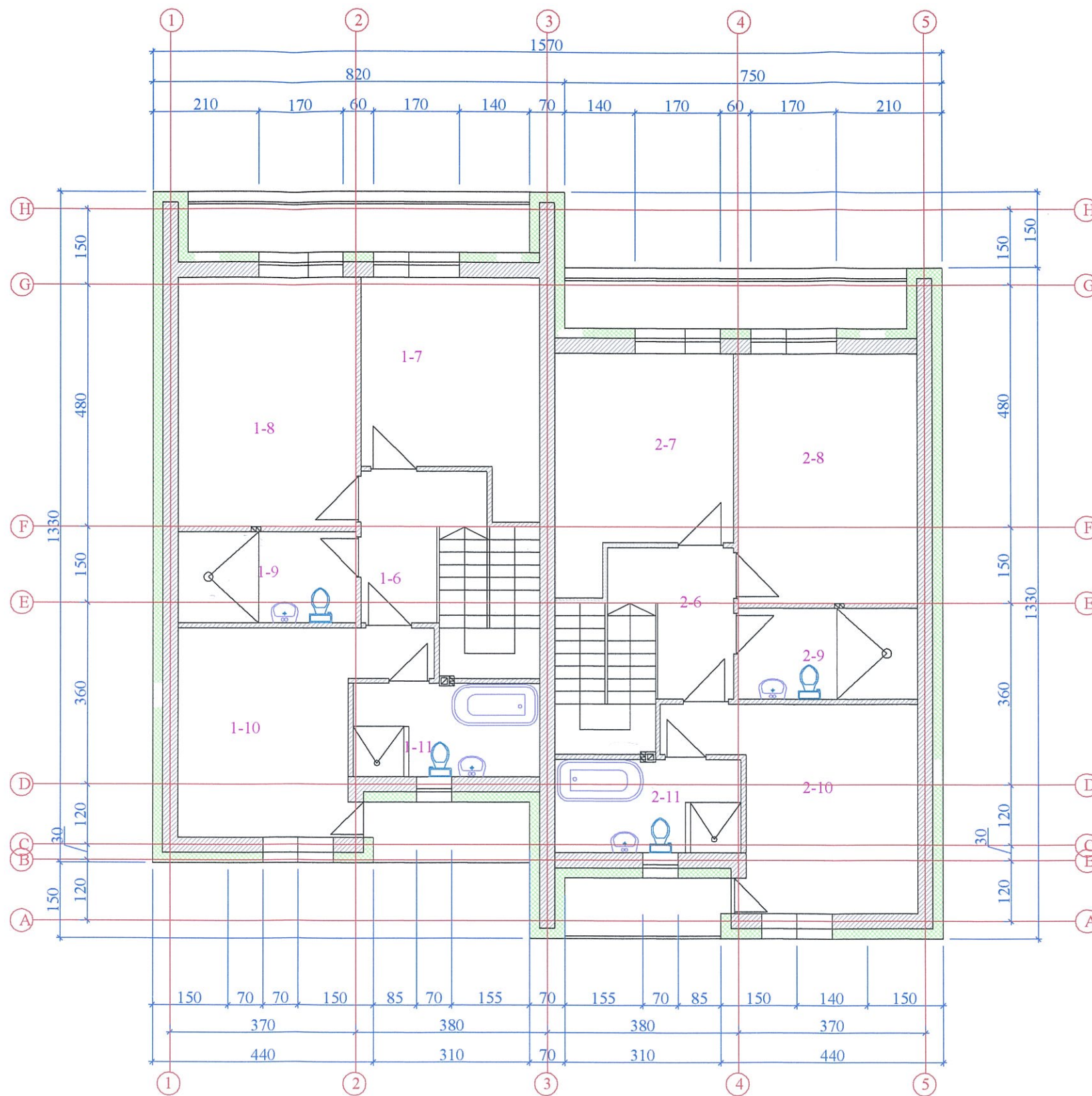
PRITARTA
Vytautas Narvilas
Telia Lietuva AB
Krašto resursų administravimo komandą
inžinierius

Kretingos rajono savivaldybės administracijos
Žemės ūkio skyriaus
Vyresnioji specialistė
Ingrida Augutienė
Ingrida Augutienė
2017-09-20

Pastaba:
Inžineriniai tinklai: vandentiekio, kanalizacijos, elektros, dujotiekio tinklai pasijungiami į centralizuotus tinklus.

AB „Energijos skirstymo operatorius“
operatoriui
Aida Pukaitė
2017-09-20

ATEST. Nr.	Projekto savininkas J. KARBAUSKAITĖS PROJEKTAVIMO ĮMONĖ Į.K.164682372			Statybos DVIEJŲ BUTŲ GYVENAMOJO NAMO LIEPŲ G. 1A, VYDMANTŲ K., KRETINGOS SEN., KRETINGOS R. STATYBOS PROJEKTAS					
101520	PV	J. KARBAUSKAITĖ	<i>J. Karbauskaitė</i>	2017	Brosnyje SKLYPO INŽINERINIŲ TINKLŲ PLANAS				
216523	ADPV	J. KARBAUSKAITĖ	<i>J. Karbauskaitė</i>	2017					
UŽSAKOVAS	VALDAS TARVYDAS	<i>Valdas Tarvydas</i>			DALIS	STADIJA	PROJEKTO NR.	LAIDA	MASTELIS
					SP	TDP	2017-TDP-GN-06	0	1:500
					LAPAS	LAPŲ			



EKSPLIKACIJA:

PIRMAS BUTAS:
 1-6 KORIDORIUS - 5,60 M2
 1-7 KAMBARYS - 14,36 M2
 1-8 KAMBARYS - 17,57 M2
 1-9 VONIA - 6,39 M2
 1-10 KAMBARYS - 15,81 M2
 1-11 VONIA - 6,85 M2

GYVENAMASIS PLOTAS - 47,74 M2
 NAUDINGASIS PLOTAS - 66,58 M2

ANTRAS BUTAS:
 2-6 KORIDORIUS - 5,60 M2
 2-7 KAMBARYS - 14,36 M2
 2-8 KAMBARYS - 17,57 M2
 2-9 VONIA - 6,39 M2
 2-10 KAMBARYS - 15,81 M2
 2-11 VONIA - 6,85 M2

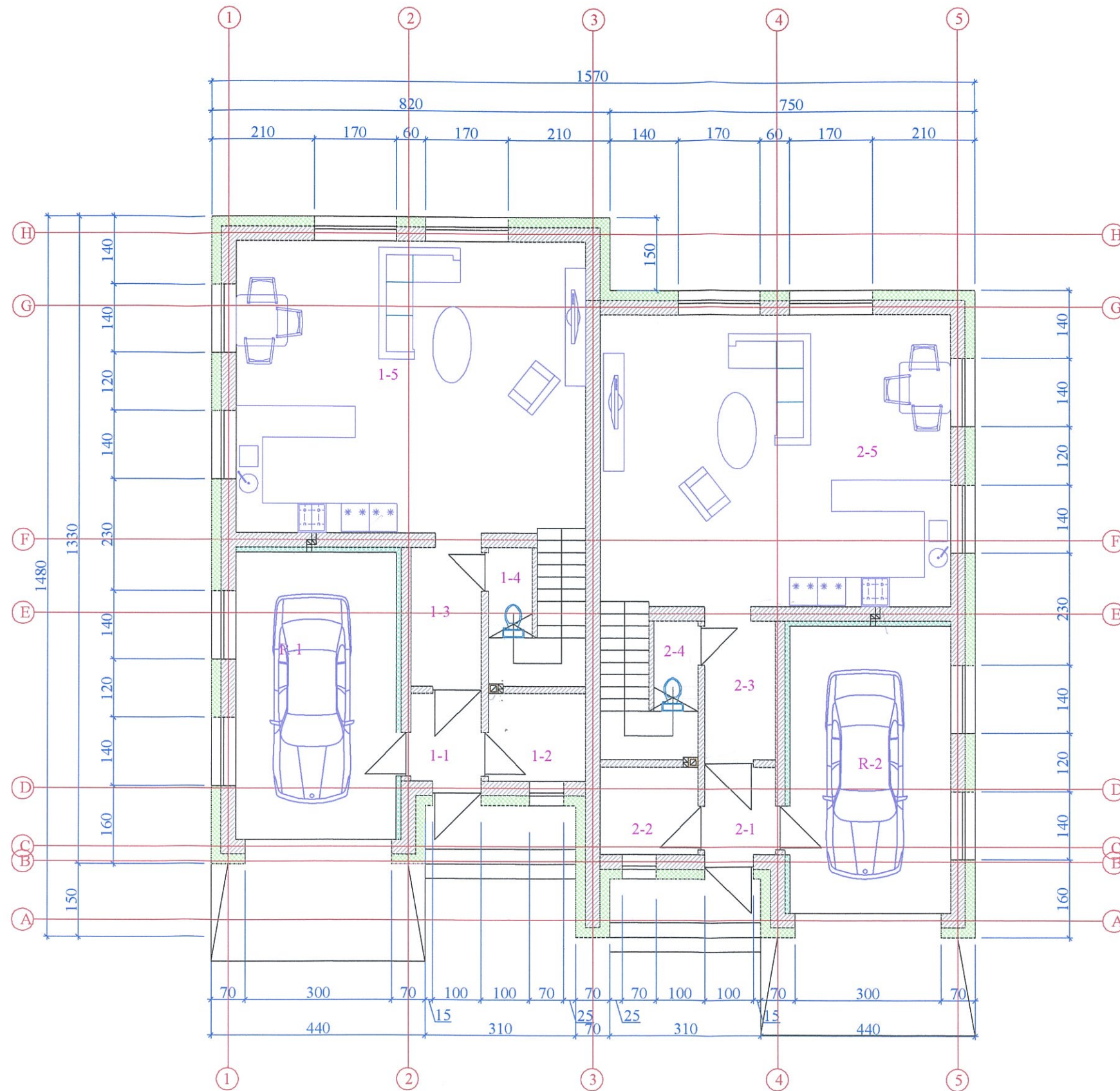
GYVENAMASIS PLOTAS - 47,74 M2
 NAUDINGASIS PLOTAS - 66,58 M2

VISO BUTE:
 GYVENAMASIS PLOTAS - 90,92 M2
 NAUDINGASIS PLOTAS - 122,07 M2
 GARAŽO PLOTAS - 20,40 M2
 BENDRASIS PLOTAS - 142,47 M2

VISO NAME:
 GYVENAMASIS PLOTAS - 181,84 M2
 NAUDINGASIS PLOTAS - 244,14 M2
 GARAŽŲ PLOTAS - 40,80 M2
 BENDRASIS PLOTAS - 284,94 M2
 UŽSTATYMO PLOTAS - 165,00 M2
 TŪRIS - 1280,00 M2
 AUKŠTIS - 8,20 M

Pastaba: Matmenys pateikti centimetrais.
 Altitudės - metrais.

ATEST. Nr.	Projektuotojas J. KARBAUSKAITĖS PROJEKTAVIMO ĮMONĖ Į K. 164682372				Statinyje VIENO BUTO GYVENAMOJO NAMO LIEPŲ G. 1A, VYDMANTŲ K., KRETINGOS SEN., KRETINGOS R. STATYBOS PROJEKTAS					
101520	PV	J. KARBAUSKAITĖ		2017	Brėžinys	MANSARDOS PLANAS			Laida	Mastelis
216523	ADPV	J. KARBAUSKAITĖ		2017					0	1:100
	UŽSAKOVAS:	VALDAS TARVYDAS			DALIS	STADIJA	PROJEKTO NR.	LAPAS	LAPŲ	
					A	TDP	2017-TDP-GN-06			



EKSPLIKACIJA:

PIRMAS BUTAS:

- 1-1 PRIEANGIS - 2,61 M2
- 1-2 KATILINĖ - 3,60 M2
- 1-3 KORIDORIUS - 4,13 M2
- 1-4 WC - 1,97 M2
- 1-5 KAMBARYS-VIRTUVĖ - 43,18 M2
- R-1 GARAŽAS - 20,40 M2

- GYVENAMASIS PLOTAS - 43,18 M2
- NAUDINGASIS PLOTAS - 55,49 M2
- GARAŽO PLOTAS - 20,40 M2
- BENDRAS PLOTAS - 75,89 M2

ANTRAS BUTAS:

- 1-1 PRIEANGIS - 2,61 M2
- 1-2 KATILINĖ - 3,60 M2
- 1-3 KORIDORIUS - 4,13 M2
- 1-4 WC - 1,97 M2
- 1-5 KAMBARYS-VIRTUVĖ - 43,18 M2
- R-1 GARAŽAS - 20,40 M2

- GYVENAMASIS PLOTAS - 43,18 M2
- NAUDINGASIS PLOTAS - 55,49 M2
- GARAŽO PLOTAS - 20,40 M2
- BENDRAS PLOTAS - 75,89 M2

VISO PIRMAME AUKŠTE:

- GYVENAMASIS PLOTAS - 86,36 M2
- NAUDINGASIS PLOTAS - 110,98 M2
- GARAŽŲ PLOTAS - 40,80 M2
- BENDRASIS PLOTAS - 151,78 M2

Pastaba: Matmenys pateikti centimetrais.
Altitudės - metrais.


ATEST. Nr.	Projektuojąs				Statybos						
	J. KARBAUSKAITĖS PROJEKTAVIMO ĮMONĖ Į K. 164682372				VIENO BUTO GYVENAMOJO NAMO LIEPŲ G. 1A, VYDMANTŲ K., KRETINGOS SEN., KRETINGOS R. STATYBOS PROJEKTAS						
101520	PV	J. KARBAUSKAITĖ		2017	Bėrimys			PIRMO A. PLANAS		LAIDA	MASTELIS
216523	ADPV	J. KARBAUSKAITĖ		2017						0	1:100
UŽSAKOVAS:		VALDAS TARVYDAS			DALIS		STADIJA	PROJEKTO NR.	LAPAS	LAPŲ	
					A		TDP	2017-TDP-GN-06			



①

ŠIAURĖS RYTINIS FASADAS

⑤



⑧

PIETRYTINIS FASADAS

①

SUTARTINIAI PAŽYMĖJIMAI:

	KLINKERIO PLYTELĖS (ŠV. RUDA SP.)
	KLINKERIO PLYTELĖS (TAMS.RUDA SP.)
	PAMATO TINKAS (TAMS. PILKA SP.)
	LANGAI, DURYS, VARTAI (TAMS. PILKA SP.)
	STOGO DANGA (TAMS. PILKA SP.)

ATEST. Nr.	Projektuotojas J. KARBAUSKAITĖS PROJEKTAVIMO ĮMONĖ Į K. 164682372				Stalys VIENO BUTO GYVENAMOJO NAMO LIEPŲ G. 1A, VYDMANTŲ K., KRETINGOS SEN., KRETINGOS R. STATYBOS PROJEKTAS				
101520	PV	J. KARBAUSKAITĖ		2017	Brėžinys FASADAI			Laida	MASTELIS
216523	ADPV	J. KARBAUSKAITĖ		2017				0	1:100
UŽSAKOVAS: VALDAS TARVYDAS					DALIS	STADIJA	PROJEKTO NR.	LAPAS	LAPŲ
					A	TDP	2017-IDP-GN-06		



5

ŠIAURĖS VAKARINIS FASADAS

1








A

PIETVAKARINIS FASADAS

H

SUTARTINIAI PAŽYMĖJIMAI:

	KLINKERIO PLYTELĖS (ŠV. RUDA SP.)
	KLINKERIO PLYTELĖS (TAMS.RUDA SP.)
	PAMATO TINKAS (TAMS. PILKA SP.)
	LANGAI, DURYS, VARTAI (TAMS. PILKA SP.)
	STOGO DANGA (TAMS. PILKA SP.)

ATEST. Nr.	Projektuotojas J. KARBAUSKAITĖS PROJEKTAVIMO ĮMONĖ Į K. 164682672				Statinyje VIENO BUTO GYVENAMOJO NAMO LIEPŲ G. 1A, VYDMANTŲ K., KRETINGOS SEN., KRETINGOS R. STATYBOS PROJEKTAS				
	101520	PV	J. KARBAUSKAITĖ	2017	Brėžinys FASADAI			LAI DA	MASTELIS
216523	ADPV	J. KARBAUSKAITĖ	2017	0				1:100	
UŽSAKOVAS:		VALDAS TARVYDAS		DALIS		STADIJA	PROJEKTO NR.	LAPAS	LAPŲ
				A		TDP	2017-TDP-GN-06		









VALSTYBĖS ĮMONĖ REGISTRŲ CENTRAS

V.Kudirkos g. 18-3, LT-03105 Vilnius, tel. (5) 2688 262, faks. (5) 2688 311, el.p. info@registrucentras.lt

NEKILNOJAMOJO TURTO REGISTRO CENTRINIO DUOMENŲ BANKO IŠRAŠAS

2012-01-25 16:07:19

1. Nekilnojamojo turto registre įregistruotas turtas:

Registro Nr.: 44/1431424
 Registro tipas: Žemės sklypas
 Sudarymo data: 2011-06-06
 Adresas: Kretingos r. sav. Kretingos sen. Vydmantų k. Liepų g. 1A
 Registro tvarkytojas: Valstybės įmonės Registrų centro Klaipėdos filialas

2. Nekilnojamieji daiktai:

2.1. Žemės sklypas
 Unikalus Nr.: 4400-2178-6782
 Kadastrinis Nr.: 5670/0005:553 Vydmantų k.v.
 Pagrindinė tikslinė naudojimo paskirtis: Kita
 Naudojimo būdas: Gyvenamosios teritorijos
 Naudojimo pobūdis: Vienbučių ir dvibučių gyvenamųjų pastatų statybos
 Statusas: Suformuotas padalijus daiktą
 Daikto istorinė kilmė: Gautas padalijus daiktą unik. Nr. 4400-0501-1032
 Žemės sklypo plotas: 0.1240 ha
 Žemės ūkio naudmenų plotas viso: 0.1240 ha
 Iš jo: Ariamos žemės plotas: 0.1240 ha
 Žemės ūkio naudmenų našumo balas: 43.0
 Matavimų tipas: Žemės sklypas suformuotas atliekant kadastrinius matavimus
 Indeksuota žemės sklypo vertė: 7800 Lt
 Žemės sklypo vertė: 4875 Lt
 Vidutinė rinkos vertė: 70600 Lt
 Vidutinės rinkos vertės nustatymo data: 2012-01-02
 Kadastro duomenų nustatymo data: 2011-04-01

3. Daikto priklausiniai iš kito registro: įrašų nėra

4. Nuosavybė:

4.1. Nuosavybės teisė
 Savininkas: VALDAS TARVYDAS, a.k. [redacted]
 Daiktas: žemės sklypas Nr. 4400-2178-6782, aprašytas p. 2.1.
 Įregistravimo pagrindas: Pirkimo - pardavimo sutartis, 2012-01-10, Nr. JD-22
 Įrašas galioja: Nuo 2012-01-23

5. Valstybės ir savivaldybių žemės patikėjimo teisė: įrašų nėra

6. Kitos daiktinės teisės:

6.1. Servitutas - teisė aptarnauti požemines, antžemines komunikacijas (tarnaujantis daiktas)
 Daiktas: žemės sklypas Nr. 4400-2178-6782, aprašytas p. 2.1.
 Įregistravimo pagrindas: Nacionalinės žemės tarnybos teritorinio žemėtvarkos skyriaus vedėjo įsakymas, 2011-06-02, Nr. 14V[-(14.14.2.)-772
 Plotas: 0.0426 ha
 Įrašas galioja: Nuo 2011-06-28

6.2. Kelio servitutas - teisė važiuoti transporto priemonėmis (viešpataujantis daiktas)
 Daiktas: žemės sklypas Nr. 4400-2178-6782, aprašytas p. 2.1.
 Įregistravimo pagrindas: Nacionalinės žemės tarnybos teritorinio žemėtvarkos skyriaus vedėjo įsakymas, 2011-06-02, Nr. 14V[-(14.14.2.)-772
 Įrašas galioja: Nuo 2011-06-28

6.3. Servitutas - teisė tiesti požemines, antžemines komunikacijas (tarnaujantis daiktas)



TIKRA
 JUZEFA KARBAUSKAITĖ
 2012 m. 08 mėn. 25 d.

Kopija

Daiktas: žemės sklypas Nr. 4400-2178-6782, aprašytas p. 2.1.
[registravimo pagrindas: Nacionalinės žemės tarnybos teritorinio žemėtvarkos skyriaus vedėjo įsakymas, 2011-06-02, Nr. 14V[-(14.14.2.)]-772

Plotas: 0.0426 ha
[rašas galioja: Nuo 2011-06-28

6.4. Servitutas - teisė tiesti požemines, antžemines komunikacijas (viešpataujantis daiktas)

Daiktas: žemės sklypas Nr. 4400-2178-6782, aprašytas p. 2.1.
[registravimo pagrindas: Nacionalinės žemės tarnybos teritorinio žemėtvarkos skyriaus vedėjo įsakymas, 2011-06-02, Nr. 14V[-(14.14.2.)]-772

[rašas galioja: Nuo 2011-06-28

6.5. Servitutas - teisė aptarnauti požemines, antžemines komunikacijas (viešpataujantis daiktas)

Daiktas: žemės sklypas Nr. 4400-2178-6782, aprašytas p. 2.1.
[registravimo pagrindas: Nacionalinės žemės tarnybos teritorinio žemėtvarkos skyriaus vedėjo įsakymas, 2011-06-02, Nr. 14V[-(14.14.2.)]-772

[rašas galioja: Nuo 2011-06-28

6.6. Kelio servitutas - teisė važiuoti transporto priemonėmis (tarnaujantis daiktas)

Daiktas: žemės sklypas Nr. 4400-2178-6782, aprašytas p. 2.1.
[registravimo pagrindas: Nacionalinės žemės tarnybos teritorinio žemėtvarkos skyriaus vedėjo įsakymas, 2011-06-02, Nr. 14V[-(14.14.2.)]-772

[rašas galioja: Nuo 2011-06-28

7. Juridiniai faktai:

7.1. Asmeninė nuosavybė

Daiktas: žemės sklypas Nr. 4400-2178-6782, aprašytas p. 2.1.
[registravimo pagrindas: Pirkimo - pardavimo sutartis, 2012-01-10, Nr. JD-22
[rašas galioja: Nuo 2012-01-23

8. Žymos: [rašų nėra

9. Specialios naudojimo sąlygos:

9.1. Ryšių linijų apsaugos zonos

Daiktas: žemės sklypas Nr. 4400-2178-6782, aprašytas p. 2.1.
[registravimo pagrindas: Nacionalinės žemės tarnybos teritorinio žemėtvarkos skyriaus vedėjo įsakymas, 2011-06-02, Nr. 14V[-(14.14.2.)]-772

Plotas: 0.0088 ha
[rašas galioja: Nuo 2011-06-28

9.2. Kelių apsaugos zonos

Daiktas: žemės sklypas Nr. 4400-2178-6782, aprašytas p. 2.1.
[registravimo pagrindas: Nacionalinės žemės tarnybos teritorinio žemėtvarkos skyriaus vedėjo įsakymas, 2011-06-02, Nr. 14V[-(14.14.2.)]-772

Plotas: 0.0435 ha
[rašas galioja: Nuo 2011-06-28

9.3. Elektros linijų apsaugos zonos

Daiktas: žemės sklypas Nr. 4400-2178-6782, aprašytas p. 2.1.
[registravimo pagrindas: Nacionalinės žemės tarnybos teritorinio žemėtvarkos skyriaus vedėjo įsakymas, 2011-06-02, Nr. 14V[-(14.14.2.)]-772

Plotas: 0.0072 ha
[rašas galioja: Nuo 2011-06-28

9.4. Žemės sklype įrengtos valstybei priklausančios melioracijos sistemos bei įrenginiai

Daiktas: žemės sklypas Nr. 4400-2178-6782, aprašytas p. 2.1.



TIKRA
JUZEFA KARBAUSKAITĖ

2012 m. 08 mėn. 08 d.

[registravimo pagrindas: Nacionalinės žemės tarnybos teritorinio žemėtvarkos skyriaus vedėjo įsakymas, 2011-06-02, Nr. 14V[-(14.14.2.)-772

Plotas: 0.0286 ha

[rašas galioja: Nuo 2011-06-28

9.5.

Kurortų apsaugos zonos

Daiktas: žemės sklypas Nr. 4400-2178-6782, aprašytas p. 2.1.

[registravimo pagrindas: Nacionalinės žemės tarnybos teritorinio žemėtvarkos skyriaus vedėjo įsakymas, 2011-06-02, Nr. 14V[-(14.14.2.)-772

Plotas: 0.124 ha

[rašas galioja: Nuo 2011-06-28

10. Kadastro žymos:

10.1.

Suformuotas padalijimo būdu

Daiktas: žemės sklypas Nr. 4400-2178-6782, aprašytas p. 2.1.

[registravimo pagrindas: Nacionalinės žemės tarnybos teritorinio žemėtvarkos skyriaus vedėjo įsakymas, 2011-06-02, Nr. 14V[-(14.14.2.)-772

[rašas galioja: Nuo 2011-06-28

10.2.

Kadastrinius matavimus atliko

UAB "Kartografiniai projektai", a.k. 300975770

Daiktas: žemės sklypas Nr. 4400-2178-6782, aprašytas p. 2.1.

[registravimo pagrindas: Nekilnojamojo daikto kadastro duomenų byla, 2011-04-01 Kvalifikacijos pažymėjimas, Nr. 2M-M-356

[rašas galioja: Nuo 2011-06-28

11. Registro pastabos ir nuorodos: įrašų nėra

12. Kita informacija: įrašų nėra

13. Informacija apie duomenų sandoriui tikslinimą:

13.1.

Duomenys patikslinti 2012-01-02, užsakymo Nr. 3286873


Patikslinimas galioja iki: 2012-01-31

Patikslinimas atliktas: VAIČIŪNAS VYTAUTAS asm.k. [redacted]

2012-01-25 16:07:19

Dokumentą atspausdino

Jurgita Doržinkevičienė




TIKRA
JUZEFA KARBAUSKAITĖ
2012 m. 08 mėn. 07 d.

Žemės sklypo išdėstymo schema



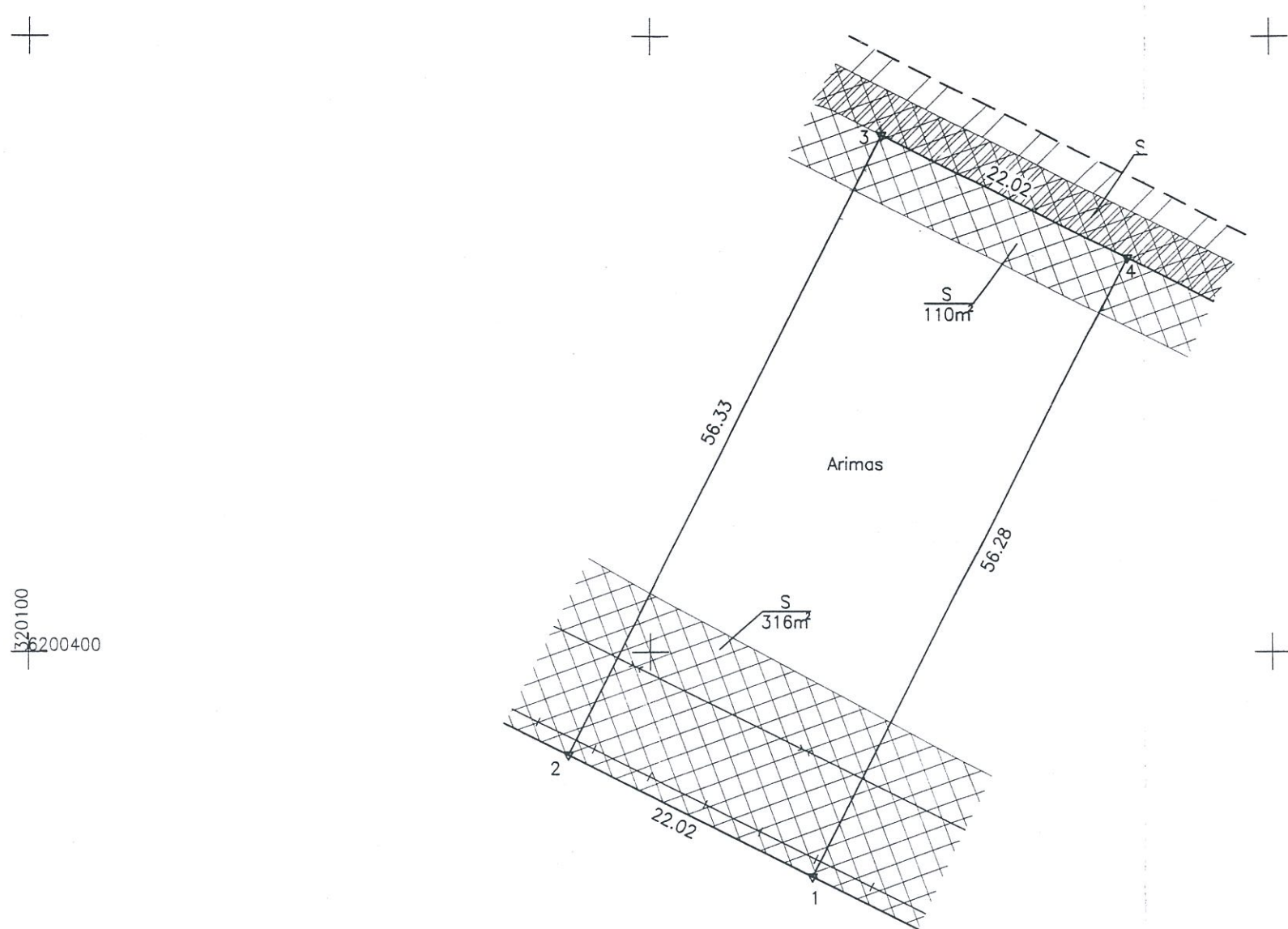
ŽEMĖS SKLYPO PLANAS M 1:500

Sklypo plotas 1240 m²

Kopija Nekilnojamojo turto objektų kadastrinių matavimų ir kadastro duomenų surinkimo bei tikslinimo taisyklių 3 priedas

ŽEMĖS SKLYPO RIBOS
PAŽYMĖTOS KADASTRO ŽEMĖLAPYJE
2011-06-27
VI Registrų centro Klaipėdos filialas

Palangos skyriaus
vedėja
Linda Tarnauskaitė



20100
6200400

Kadastrų:	vieta:	Vydmantų	blokas	sklypas
Žemės sklypo kadastrų Nr.:		5 6 7 0 0 0 0 5 0 5 5 3		

Gatvė, namo Nr.	Liepų g. 1A
Kaimas (miestelis)	Vydmantų
Seniūnija	Kretingos
Miestas (rajonas)	Kretingos
Apskritis	Klaipėdos

Gretimybė	Gretimų žemės sklypų kadastrų Nr.	Pastabos
1-2	567000050296	
2-4		Liepų g. 1
4-1		Liepų g. 1B

Naudojamas plotas							
Privati				Valstybinė			
atskirai		bendrai		atskirai		bendrai	
ind.	m ²	ind.	m ²	ind.	m ²	ind.	m ²
	1240						

Su paženklinimais vietovėje žemės sklypo ribomis, aprašytomis 2011 m. .04 mėn. 01. d. žemės sklypo paženklinimo-parodymo akte, ir nustatytu plotu sutinku.
Žemės savininkas (naudotojas):
Vytautas Vaičiūnas (parašas) (data)

Nacionalinės žemės tarnybos prie Žemės ūkio ministerijos
Kretingos žemėtvarkos skyrius Vyriausioji specialistė
Patikrino: vyr. specialistė Rita Kupienė
Suderino: vedėjas D. Vitkus
(pareigos) (parašas) (vardas, pavardė) (data)



TIKRA
JUZEFA KARBAUSKAITĖ
2011 m. 08 mėn. 27 d.

**KARTOGRAFINIAI
PROJEKTAI**
LICENCIJOS Nr.G-820-(900) IŠDUOTA 2008 09 25

Pareigos	Parašas	Vardas, pavardė	Data
Direktorius		E. Petrauskas	2011 04 01
Geo-asistentas		V. Malonė	2011 04 01

A.V.

ŽEMĖS SKLYPO PLANAS M 1:500


Sklypo plotas 1240 m²

Žemės sklypo kadastro Nr. **567000050553**

KOORDINAČIŲ ŽINIARAŠTIS

Koordinacijų sistema LKS-94							
Taško Nr.	Kodas	X	Y	Taško Nr.	Kodas	X	Y
1	R	6200381.73	320163.00				
2	R	6200391.66	320143.34				
3	R	6200441.94	320168.72				
4	R	6200431.98	320188.36				

SKLYPO CENTRO KOORDINATĖS

Koordinacijų sistema	Koordinatės X/Y	Planšeto nomenklatūra
Sistema, kurioje vykdyti matavimai		
Valstybinė LKS-1994	X=6200416 Y=320167	24/60 - 0361
Žiniaraštį sudarė 2008 06 19 M K Paž. Nr. 2M-M-568 Kvalifikacinio pažymėjimo Nr.  (parašas)	E. Petrauskas (vardas ir pavardė)	2011 04 01 (data)

Ištrauka iš Lietuvos Administracinių teisų pažeidimų kodekso:

47 straipsnis. Pastovių žemėnaudos riboženklų sunaikinimas arba gadinimas - užtraukia baudą nuo dviejų šimtų penkiasdešimties iki penkių šimtų litų.

48 straipsnis. Geodezinio pagrindo punkto bei markšėderystės ženklų sunaikinimas arba gadinimas - užtraukia baudą nuo penkių šimtų iki vieno tūkstančio litų.

DUOMENYS APIE ŽEMĖS NAUDOJIMO APRIBOJIMUS

Eil. Nr.	Kodas	Apribojimo sk. Nr.	Apribojimai	Žemės plotas, ha	Apribojimo plano Nr.
1	1	I	Rysių linijų apsaugos zonos	0,0088	/2
2	2	II	Kelių apsaugos zonos	0,0435	/2
3	6	VI	Elektros linijų apsaugos zonos	0,0072	/2
4	16	XVI	Kurortų apsaugos zonos	0,1240	/2
5	21	XXI	Žemės sklype įrengtos valstybei priklausančios melioracijos sistemos bei įrenginiai	0,0286	/5

SERVITUTAS

Eil. Nr.	Kodas	Servituto rūšis	Plotas, m ²
1	103	Kelio servitutas - teisė važiuoti transporto priemonėmis (viešpataujantis daiktas)	
2	203	Kelio servitutas - teisė važiuoti transporto priemonėmis (tarnaujantis daiktas)	
3	106	Servitutas - teisė tiesti požemines ir antžemines komunikacijas (viešpataujantis daiktas)	
4	206	Servitutas - teisė tiesti požemines ir antžemines komunikacijas (tarnaujantis daiktas)	426
5	107	Servitutas - teisė aptarnauti požemines ir antžemines komunikacijas (viešpataujantis daiktas)	
6	207	Servitutas - teisė aptarnauti požemines ir antžemines komunikacijas (tarnaujantis daiktas)	426





VALSTYBĖS ĮMONĖ REGISTRŲ CENTRAS

Vincio Kudirkos g. 18-3, LT-03105 Vilnius, tel. (5) 2688 262, faks. (5) 2688 311, el.p. info@registrucentras.lt

NEKILNOJAMOJO TURTO REGISTRO CENTRINIO DUOMENŲ BANKO IŠRAŠAS

2015-11-06 15:01:25

1. Nekilnojamojo turto registre įregistruotas turtas:

Registro Nr.: 44/1431423

Registro tipas: Žemės sklypas

Sudarymo data: 2011-06-06

Adresas: Kretingos r. sav. Kretingos sen. Vydmantų k. Liepų g. 1

Registro tvarkytojas: Valstybės įmonės Registrų centro Klaipėdos filialas

2. Nekilnojamieji daiktai:

2.1.

Žemės sklypas

Unikalus daikto numeris: 4400-2178-6770

Žemės sklypo kadastro numeris ir kadastro

vietovės pavadinimas: 5670/0005:552 Vydmantų k.v.

Daikto pagrindinė naudojimo paskirtis: Kita

Žemės sklypo naudojimo būdas: Susisiekimo ir inžinerinių tinklų koridorių teritorijos

Statusas: Suformuotas padalijus daiktą

Daikto istorinė kilmė: Gautas padalijus daiktą, unikalus daikto numeris 4400-0501-1032

Žemės sklypo plotas: 0.2952 ha

Žemės ūkio naudmenų plotas viso: 0.2952 ha

iš jo: ariamos žemės plotas: 0.2952 ha

Nusausintos žemės plotas: 0.2952 ha

Žemės ūkio naudmenų našumo balas: 43.0

Matavimų tipas: Žemės sklypas suformuotas atliekant kadastrinius matavimus

Indeksuota žemės sklypo vertė: 5387 Eur

Žemės sklypo vertė: 3367 Eur

Vidutinė rinkos vertė: 32148 Eur

Vidutinės rinkos vertės nustatymo data: 2012-01-02

Vidutinės rinkos vertės nustatymo būdas: Masinis vertinimas

Kadastro duomenų nustatymo data: 2015-10-12

3. Daikto priklausiniai iš kito registro: įrašų nėra

4. Nuosavybė:

4.1.

Nuosavybės teisė

Savininkas: VALDAS TARVYDAS, gim. 1987-08-06

Daiktas: žemės sklypas Nr. 4400-2178-6770, aprašytas p. 2.1.

Įregistravimo pagrindas: Pirkimo - pardavimo sutartis, 2012-01-10, Nr. JD-22

Įrašas galioja: Nuo 2012-01-23

5. Valstybės ir savivaldybių žemės patikėjimo teisė: įrašų nėra

6. Kitos daiktinės teisės :

6.1.

Servitutas - teisė naudoti požemines, antžemines komunikacijas (tarnaujantis)

Servituto turėtojas: AB LESTO, a.k. 302577612

Daiktas: žemės sklypas Nr. 4400-2178-6770, aprašytas p. 2.1.

Įregistravimo pagrindas: Servituto sutartis, 2012-03-22, Nr. JD-499

Plotas: 0.0239 ha

Įrašas galioja: Nuo 2012-04-03

6.2.

Servitutas - teisė aptarnauti požemines, antžemines komunikacijas (tarnaujantis)

Servituto turėtojas: AB LESTO, a.k. 302577612

Daiktas: žemės sklypas Nr. 4400-2178-6770, aprašytas p. 2.1.

Įregistravimo pagrindas: Servituto sutartis, 2012-03-22, Nr. JD-499

Plotas: 0.0239 ha

Įrašas galioja: Nuo 2012-04-03

6.3.

Servitutas - teisė tiesti požemines, antžemines komunikacijas (tarnaujantis)

Servituto turėtojas: AB LESTO, a.k. 302577612

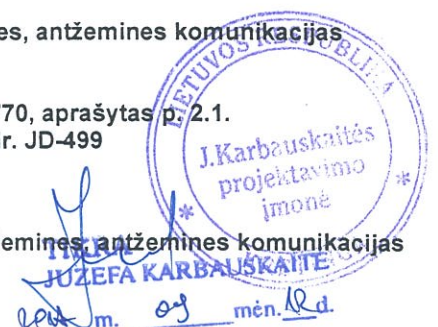
Daiktas: žemės sklypas Nr. 4400-2178-6770, aprašytas p. 2.1.

Įregistravimo pagrindas: Servituto sutartis, 2012-03-22, Nr. JD-499

Plotas: 0.0239 ha

Įrašas galioja: Nuo 2012-04-03

Servitutas - teisė aptarnauti požemines, antžemines komunikacijas



- 6.4. (tarnaujantis)
Daiktas: žemės sklypas Nr. 4400-2178-6770, aprašytas p. 2.1.
[registravimo pagrindas: Nacionalinės žemės tarnybos teritorinio žemėtvarkos skyriaus vedėjo įsakymas, 2011-06-02, Nr. 14VJ-(14.14.2.)-772
Plotas: 0.2437 ha
[rašas galioja: Nuo 2011-06-28
- 6.5. Servitutas - teisė tiesti požemines, antžemines komunikacijas
(tarnaujantis)
Daiktas: žemės sklypas Nr. 4400-2178-6770, aprašytas p. 2.1.
[registravimo pagrindas: Nacionalinės žemės tarnybos teritorinio žemėtvarkos skyriaus vedėjo įsakymas, 2011-06-02, Nr. 14VJ-(14.14.2.)-772
Plotas: 0.2437 ha
[rašas galioja: Nuo 2011-06-28
- 6.6. Servitutas - teisė aptarnauti požemines, antžemines komunikacijas
(viešpataujantis)
Daiktas: žemės sklypas Nr. 4400-2178-6770, aprašytas p. 2.1.
[registravimo pagrindas: Nacionalinės žemės tarnybos teritorinio žemėtvarkos skyriaus vedėjo įsakymas, 2011-06-02, Nr. 14VJ-(14.14.2.)-772
[rašas galioja: Nuo 2011-06-28
- 6.7. Servitutas - teisė tiesti požemines, antžemines komunikacijas
(viešpataujantis)
Daiktas: žemės sklypas Nr. 4400-2178-6770, aprašytas p. 2.1.
[registravimo pagrindas: Nacionalinės žemės tarnybos teritorinio žemėtvarkos skyriaus vedėjo įsakymas, 2011-06-02, Nr. 14VJ-(14.14.2.)-772
[rašas galioja: Nuo 2011-06-28
- 6.8. Kelio servitutas - teisė važiuoti transporto priemonėmis
(tarnaujantis)
Daiktas: žemės sklypas Nr. 4400-2178-6770, aprašytas p. 2.1.
[registravimo pagrindas: Nacionalinės žemės tarnybos teritorinio žemėtvarkos skyriaus vedėjo įsakymas, 2011-06-02, Nr. 14VJ-(14.14.2.)-772
Plotas: 0.1047 ha
[rašas galioja: Nuo 2011-06-28
- 6.9. Kelio servitutas - teisė važiuoti transporto priemonėmis
(viešpataujantis)
Daiktas: žemės sklypas Nr. 4400-2178-6770, aprašytas p. 2.1.
[registravimo pagrindas: Nacionalinės žemės tarnybos teritorinio žemėtvarkos skyriaus vedėjo įsakymas, 2011-06-02, Nr. 14VJ-(14.14.2.)-772
[rašas galioja: Nuo 2011-06-28

7. Juridiniai faktai:

- 7.1. Asmeninė nuosavybė
Daiktas: žemės sklypas Nr. 4400-2178-6770, aprašytas p. 2.1.
[registravimo pagrindas: Pirkimo - pardavimo sutartis, 2012-01-10, Nr. JD-22
[rašas galioja: Nuo 2012-01-23

8. Žymos: įrašų nėra

9. Specialiosios žemės ir miško naudojimo sąlygos:

- 9.1. IX. Dujotiekių apsaugos zonos
Daiktas: žemės sklypas Nr. 4400-2178-6770, aprašytas p. 2.1.
[registravimo pagrindas: Sutikimas, 2015-03-04
Plotas: 0.0597 ha
[rašas galioja: Nuo 2015-11-06
- 9.2. XXIX. Paviršinio vandens telkinių apsaugos zonos ir pakrančių apsaugos juostos
Daiktas: žemės sklypas Nr. 4400-2178-6770, aprašytas p. 2.1
[registravimo pagrindas: Nacionalinės žemės tarnybos teritorinio žemėtvarkos skyriaus vedėjo įsakymas, 2011-06-02, Nr. 14VJ-(14.14.2.)-772
Plotas: 0.006 ha
[rašas galioja: Nuo 2011-06-28
- 9.3. XXI. Žemės sklypai, kuriuose įrengtos valstybei priklausančių melioracijos sistemos bei įrenginiai
Daiktas: žemės sklypas Nr. 4400-2178-6770, aprašytas p. 2.1.
[registravimo pagrindas: Nacionalinės žemės tarnybos teritorinio žemėtvarkos skyriaus vedėjo įsakymas, 2011-06-02, Nr. 14VJ-(14.14.2.)-772
Plotas: 0.0859 ha
[rašas galioja: Nuo 2011-06-28

- 9.4. **XVI. Kurortų apsaugos zonos**
 Daiktas: žemės sklypas Nr. 4400-2178-6770, aprašytas p. 2.1.
 [registravimo pagrindas: Nacionalinės žemės tarnybos teritorinio žemėtvarkos skyriaus vedėjo įsakymas, 2011-06-02, Nr. 14VJ-(14.14.2.)-772
 Plotas: 0.2952 ha
 [rašas galioja: Nuo 2011-06-28
- 9.5. **VI. Elektros linijų apsaugos zonos**
 Daiktas: žemės sklypas Nr. 4400-2178-6770, aprašytas p. 2.1.
 [registravimo pagrindas: Nacionalinės žemės tarnybos teritorinio žemėtvarkos skyriaus vedėjo įsakymas, 2011-06-02, Nr. 14VJ-(14.14.2.)-772
 Plotas: 0.1824 ha
 [rašas galioja: Nuo 2011-06-28
- 9.6. **II. Kelių apsaugos zonos**
 Daiktas: žemės sklypas Nr. 4400-2178-6770, aprašytas p. 2.1.
 [registravimo pagrindas: Nacionalinės žemės tarnybos teritorinio žemėtvarkos skyriaus vedėjo įsakymas, 2011-06-02, Nr. 14VJ-(14.14.2.)-772
 Plotas: 0.0995 ha
 [rašas galioja: Nuo 2011-06-28
- 9.7. **I. Ryšių linijų apsaugos zonos**
 Daiktas: žemės sklypas Nr. 4400-2178-6770, aprašytas p. 2.1.
 [registravimo pagrindas: Nacionalinės žemės tarnybos teritorinio žemėtvarkos skyriaus vedėjo įsakymas, 2011-06-02, Nr. 14VJ-(14.14.2.)-772
 Plotas: 0.0144 ha
 [rašas galioja: Nuo 2011-06-28

10. Daikto registravimas ir kadastro žymos:

- 10.1. **Kadastru duomenų tikslinimas (daikto registravimas)**
 Daiktas: žemės sklypas Nr. 4400-2178-6770, aprašytas p. 2.1.
 [registravimo pagrindas: Sutikimas, 2015-03-04
 Žemės sklypui taikytinų specialiųjų žemės naudojimo sąlygų planas, 2015-10-12
 Žemės sklypo kadastru duomenys, 2015-10-12
 [rašas galioja: Nuo 2015-11-06
- 10.2. **Kadastrinius matavimus atliko (kadastru žyma)**
 UAB "Klaipėdos inžineriniai tyrinėjimai", a.k. 303229530
 Daiktas: žemės sklypas Nr. 4400-2178-6770, aprašytas p. 2.1.
 [registravimo pagrindas: Žemės sklypui taikytinų specialiųjų žemės naudojimo sąlygų planas, 2015-10-12
 Žemės sklypo kadastru duomenys, 2015-10-12
 Kvalifikacijos pažymėjimas, Nr. 2M-M-1849
 [rašas galioja: Nuo 2015-11-06
- 10.3. **Suformuotas padalijimo būdu (daikto registravimas)**
 Daiktas: žemės sklypas Nr. 4400-2178-6770, aprašytas p. 2.1.
 [registravimo pagrindas: Nekilnojamojo daikto kadastru duomenų byla, 2011-04-01
 Nacionalinės žemės tarnybos teritorinio žemėtvarkos skyriaus vedėjo įsakymas, 2011-06-02, Nr. 14VJ-(14.14.2.)-772
 [rašas galioja: Nuo 2011-06-28
- 10.4. **Kadastrinius matavimus atliko (kadastru žyma)**
 UAB "Kartografiniai projektai", a.k. 300975770
 Daiktas: žemės sklypas Nr. 4400-2178-6770, aprašytas p. 2.1.
 [registravimo pagrindas: Nekilnojamojo daikto kadastru duomenų byla, 2011-04-01
 Kvalifikacijos pažymėjimas, Nr. 2M-M-356
 [rašas galioja: Nuo 2011-06-28

11. Registro pastabos ir nuorodos: įrašų nėra


12. Kita informacija: įrašų nėra

13. Informacija apie duomenų sandoriui tikslinimą: įrašų nėra

Dokumentą atspausdino Vyresnioji
registratorė

LAURA
NEIMANTIENĖ

Žemės sklypo išdėstymo schema

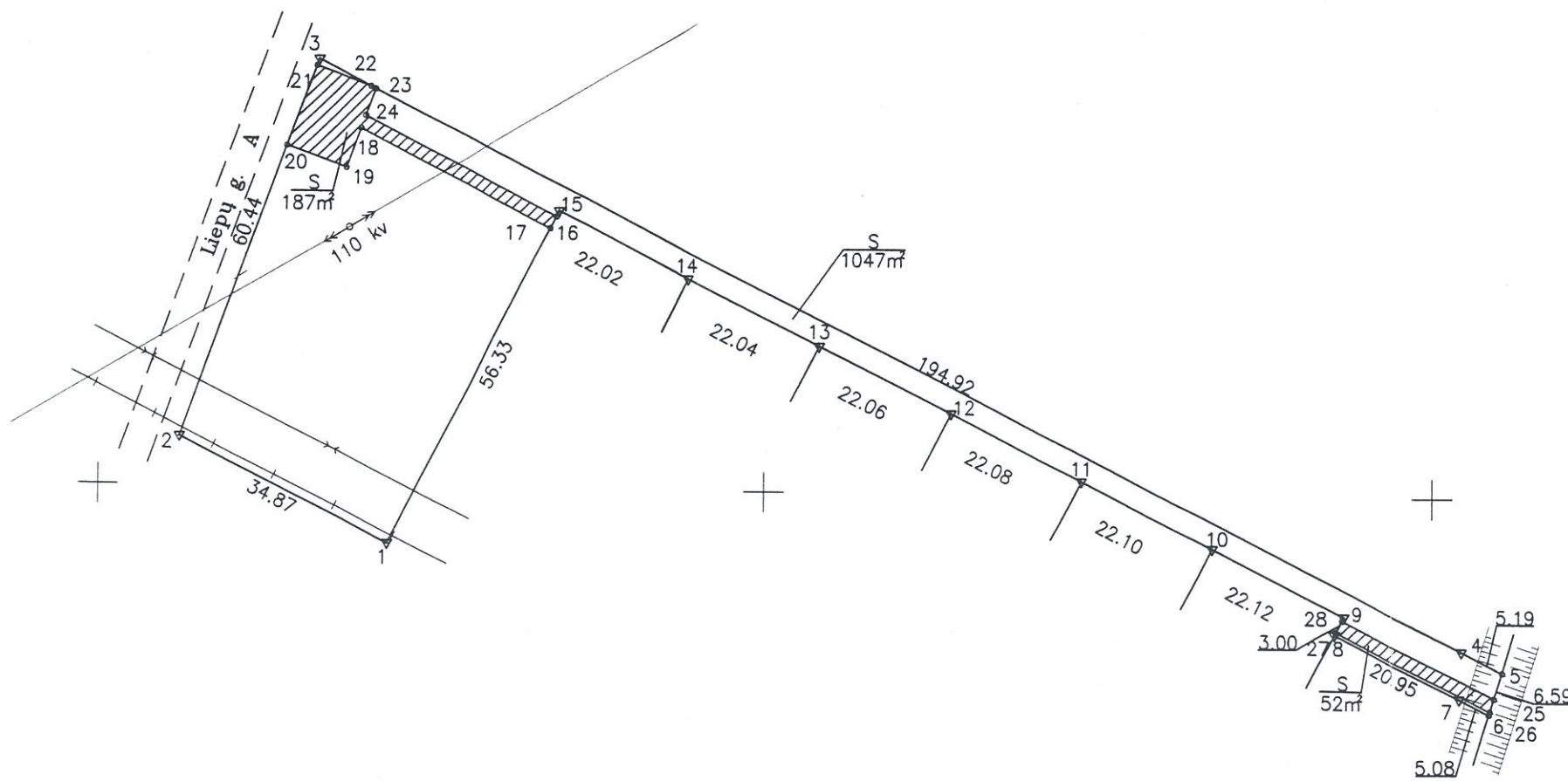


ŽEMĖS SKLYPO PLANAS M 1:1000

Sklypo plotas 2952 m²

Kopija

Nekilnojamojo turto objektų
kadastrinių matavimų ir kadastro
duomenų surinkimo bei
tikslinimo taisyklių
3 priedas



Kadastrų:	vietovė	Vydmantų	blokas	sklypas
Žemės sklypo kadastro Nr.:		5 6 7 0 0 0 0 5 0 5 5 2		

Gatvė, namo Nr.	Liepų g. 1
Kaimas (miestelis)	Vydmantų
Seniūnija	Kretingos
Miestas (rajonas)	Kretingos
Apskritis	Klaipėdos

Gretimybė	Gretimų žemės sklypo kadastro Nr.	Pastabos
1-2	5670/0005:296	
2-3		Liepų g.
3-5	5670/0005:445	
5-6	5670/0005:290	
6-8	5670/0005:559	
8-10	5670/0005:557	
10-11	5670/0005:558	
11-12	5670/0005:558	
12-13	5670/0005:555	
13-14	5670/0005:554	
14-1	5670/0005:553	

Naudojamas plotas							
Privati				Valstybinė			
atskirai		bendrai		atskirai		bendrai	
ind.	m ²	ind.	m ²	ind.	m ²	ind.	m ²
	2952						

Žemės sklypo ribos sufirmuotos detaliuoju planu
Žemės savininkas (naudotojas):

Valdas Tarvydas
(vardas, pavardė) *Valdas Tarvydas* (parašas) (data)

Nacionalinės žemės tarnybos prie Žemės ūkio ministerijos
Kretingos žemėtvarkos skyrius
Patikrino: vyr. specialistė
Suderino: vedėjas D. Vitkus
(pareigos) (parašas) (vardas, pavardė) (data) A.V.



TIKRA
JUZEFA KARBAUSKAITĖ
2017 m. 09 mėn. 12 d.

320100
36200300

KARTOGRAFINIAI PROJEKTAI
LICENCIJOS Nr. G-820-(900) IŠDUOTA 2008 09 25

Pareigos	Parašas	Vardas, pavardė	Data
Direktorius	<i>[Signature]</i>	E. Petrauskas	2012 01 26
Matavinkas	<i>[Signature]</i>	V. Malonė	2012 01 26

ŽEMĖS SKLYPO PLANAS M 1:1000

Sklypo plotas 2952 m²


Žemės sklypo kadastro Nr. 567000050552

KOORDINAČIŲ ŽINIARAŠTIS

Koordinacijų sistema LKS-94							
Taško Nr.	Kodas	X	Y	Taško Nr.	Kodas	X	Y
1	R	6200391.66	320143.34				
2	R	6200407.37	320112.21				
3	R	6200464.40	320132.21				
4	R	6200376.19	320306.03				
5	R	6200373.84	320310.66				
6	R	6200367.56	320308.67				
7	R	6200369.86	320304.15				
8	R	6200379.34	320285.46				
9	R	6200382.02	320286.81				
10	R	6200392.03	320267.09				
11	R	6200402.03	320247.38				
12	R	6200412.02	320227.69				
13	R	6200422.00	320208.02				
14	R	6200431.98	320188.36				
15	R	6200441.94	320168.72				
16	s	6200441.08	320168.29				
17	s	6200439.28	320167.38				
18	s	6200454.10	320138.68				
19	s	6200448.09	320136.48				
20	s	6200451.33	320127.63				
21	s	6200463.41	320131.86				
22	s	6200460.39	320140.11				
23	s	6200460.02	320140.84				
24	s	6200455.99	320139.37				
25	s	6200369.99	320309.44				
26	s	6200368.04	320308.82				
27	s	6200379.73	320285.66				
28	s	6200381.48	320286.54				

SERVITUTAS			
Eil. Nr.	Kodas	Servituto rūšis	Plotas, m ²
1	206	Servitutas - teisė tiesti požemines ir antžemines komunikacijas (tarnaujantis daiktas)	239
2	207	Servitutas - teisė aptarnauti požemines ir antžemines komunikacijas (tarnaujantis daiktas)	239
3	208	Servitutas - teisė naudoti požemines ir antžemines komunikacijas (tarnaujantis daiktas)	239

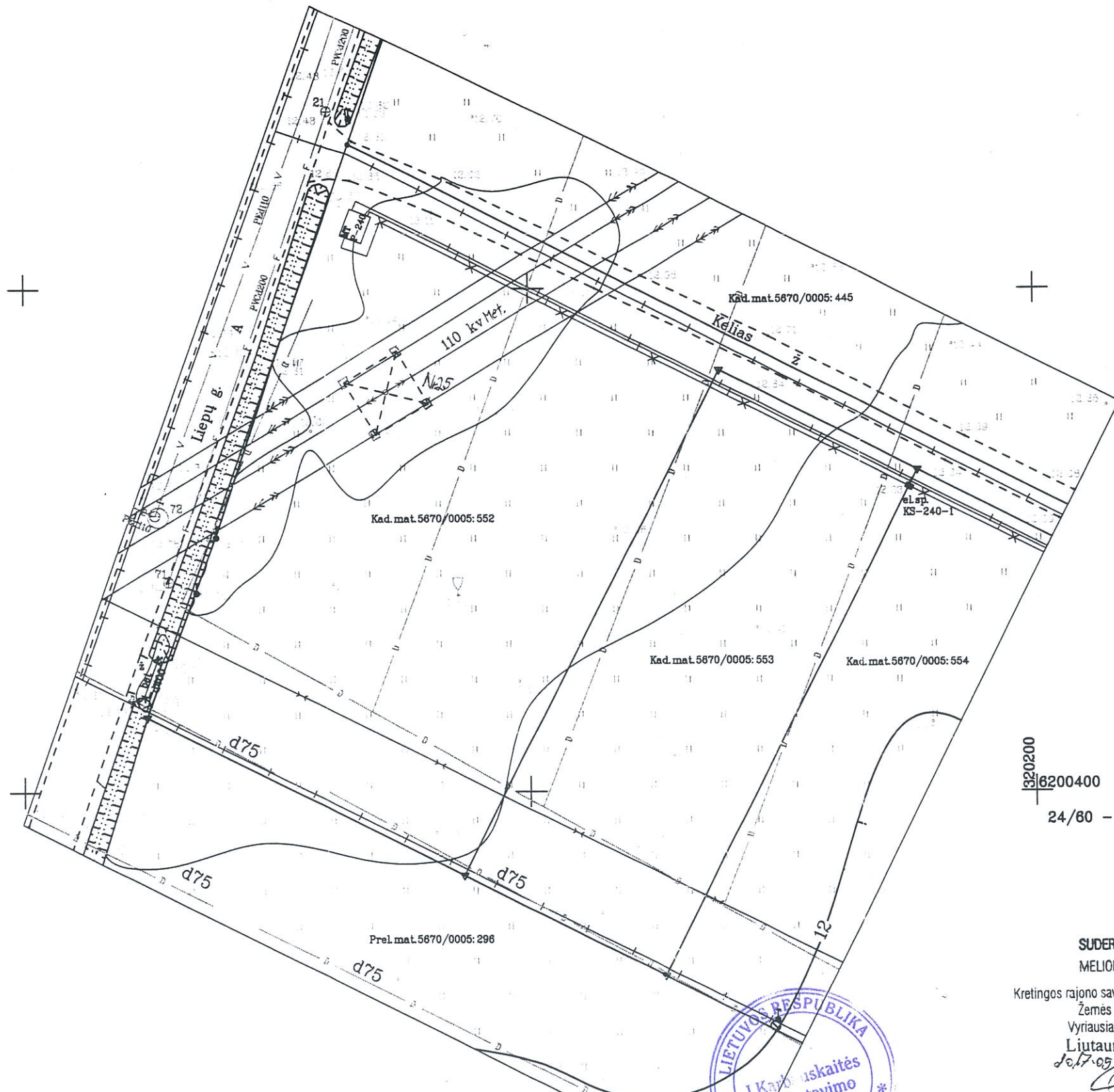

SKLYPO CENTRO KOORDINATĖS

Koordinacijų sistema	Koordinatės X/Y	Planšeto nomenklatūra
Sistema, kurioje vykdyti matavimai		
Valstybinė LKS-1994	X=6200433 Y=320144	24/60 - 091
Žiniaraštį sudarė 2011 09 09 M K Paž. Nr. 2M-M-1682 Kvalifikacinio pažymėjimo Nr. 	V. Malonė (vardas ir pavardė)	2012 01 26 (data)

Ištrauka iš Lietuvos Administracinių teisinių pažeidimų kodekso:

47 straipsnis. Pastovių žemėnaudos riboženklų sunaikinimas arba gadinimas - užtraukia baudą nuo dviejų šimtų penkiasdešimties iki penkių šimtų litų.

48 straipsnis. Geodezinio pagrindo punkto bei markšėiderystės ženklų sunaikinimas arba gadinimas - užtraukia baudą nuo penkių šimtų iki vieno tūkstančio litų.



SUDERINTA
 Kretingos rajono savivaldybės administracijos
 Architektūros ir teritorijų planavimo skyriaus
 vyriausiasis specialistas
 Tomas Brazdžius
 20 17-05-19

SUDERINTA:
 Lingrid AB Infrastruktūros priežiūros centro
 Klaipėdos regiono linijų vyresnysis inžinierius
 Linas Mokušius
 20 17-05-18

SUDERINTA
 AB „Energijos skirstymo operatorius“
 20 17-05-10

Techninės dokumentacijos
 skyriaus inžinierius
 Antanas Liekis

UAB „Kretingos vandenys“
 Patikrinta pagal
 turimą informaciją

Projektų vadovė
 Inžinierė J. Karbūskaitė
 2017 05 02

2017 05 02

320200
 320200400
 24/60 - 0361


SUDERINTA
 MELIORACIJOS STATINIAI
 Kretingos rajono savivaldybės administracijos
 Žemės ūkio skyriaus
 Vyriausiasis specialistas
 Liutauras Mokušius
 2017-05-18

PRITARTA
 Vytautas Narvilas
 Teria Lietuva, AB
 Tinklo resursų administravimo komanda
 inžinierius
 2017 05 16



TIKRA
 JUZEFA KARBŪSKAITĖ
 2017 m. 05 mėn. 02 d.

OBJEKTAS	5870/0005:552 5870/0005:553	Kretingos r., Vydmantų k., Liepų g.
KOORDINACIJŲ SISTEMA:	LKS-94	AUKŠČIŲ SISTEMA: LIETUVOS
	Kvalifikacijos pažymėjimo Nr. 1GKV-1403	
DIREKTORIUS	VARDAS IR PAVARDE Edmundas Petrauskas	DATA 2017 04 27
GEODEZININKAS	Marius Jurkus	2017 04 27



KOPIJA



KRETINGOS RAJONO SAVIVALDYBĖS TARYBA

SPRENDIMAS

DĖL ŽEMĖS SKLYPO (KADASTRO NR. 5670/0005:291) VYDMANTŲ K., KRETINGOS R., DETALIOJO PLANO TVIRTINIMO

2010 m. gegužės 27 d. Nr. T2-232

Kretinga

Vadovaudamasi Lietuvos Respublikos vietos savivaldos įstatymo (Žin., 1994, Nr.55-1049; 2008. Nr.113-4290) 16 str. 3 d. 8 p., Lietuvos Respublikos teritorijų planavimo įstatymo (Žin., 1995, Nr.107-2391; 2004, Nr.21-617; 2009, Nr.159-7205) 26 straipsnio 4 dalimi bei atsižvelgdama į Klaipėdos teritorijų planavimo ir statybos valstybinės priežiūros skyriaus 2010-03-26 teritorijų planavimo dokumento patikrinimo aktą Nr.TP1-764, Kretingos rajono savivaldybės taryba n u s p r e n d ž i a:


1. Tvirtinti 1,2000 ha ploto žemės sklypo (kadastrą Nr.5670/0005:291), esančio Vydmantų k., Kretingos r., detalų planą (plano sprendiniai - brėžinys ir aiškinamasis raštas - pridedami). Planavimo tikslas – pakeisti pagrindinę tikslinę žemės naudojimo paskirtį iš žemės ūkio į kitą - gyvenamosios teritorijos mažaukščių gyvenamųjų namų statybai, padalinti į atskirus sklypus ir nustatyti teritorijos tvarkymo ir naudojimo režimą.

2. Šis sprendimas gali būti skundžiamas teismui Administracinių bylų teisenos įstatymo nustatyta tvarka.

Savivaldybės meras

Juozas Mažeika

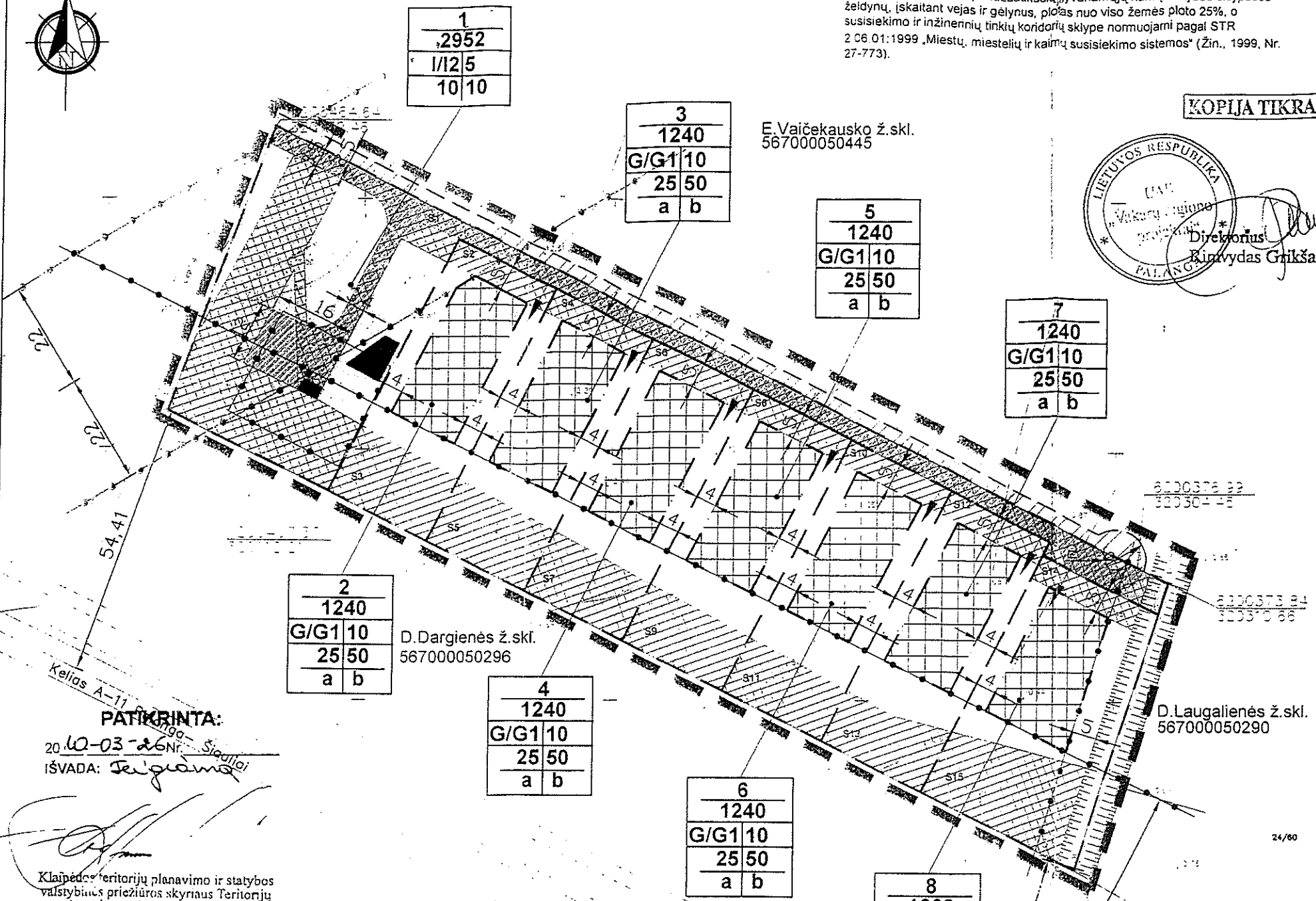
Danutė Zubavičienė
2010-05-27





a – urbanistiniai ir architektūriniai reikalavimai
 b – teritorijos (žemės sklypų) apželdinimas (%).

teritorijose reglamentuojančių dokumentų nuostatas): nenustatoma
 b – teritorijos (žemės sklypų) apželdinimas (sklypo ar teritorijos dalis procentais,
 kuri turi būti apželdinta): mažaaukščių gyvenamųjų namų statybos sklypuose
 želdynų, įskaitant vejas ir gėlynus, plotas nuo viso žemės ploto 25%, o
 susisiekimo ir inžinerinių tinklų koridorių sklype normuojami pagal STR
 2 06 01:1999 „Miestų, miestelių ir kaimų susisiekimo sistemos“ (Žin., 1999, Nr.
 27-773).



1
2952
1/12 5
10/10

3
1240
G/G1 10
25 50
a b

5
1240
G/G1 10
25 50
a b

7
1240
G/G1 10
25 50
a b


2
1240
G/G1 10
25 50
a b

4
1240
G/G1 10
25 50
a b

6
1240
G/G1 10
25 50
a b

8
1608
G/G1 10
25 50
a b

KOPIJA TIKRA



PATIKRINTA:
 20.10.03-26 Nr. Siga
 Išvada: Teigiama

Klaipėdos teritorijų planavimo ir statybos
 valstybinis priežiūros skyrius Teritorijų
 planavimo valstybinės priežiūros
 poskyrio vyriausioji specialistė
 Matilda Keturakytė

- SERVITUTŲ APRAŠYMAS**
- 103. Kelio servitutas - teisė važiuoti transporto priemonėmis (viešpataujantis daiktas);
 - 203. Kelio servitutas - teisė važiuoti transporto priemonėmis (tarnaujantis daiktas);
 - 106. Servitutas - teisė tiesyti požemines ir antžemines komunikacijas (viešpataujantis daiktas);
 - 206. Servitutas - teisė tiesyti požemines ir antžemines komunikacijas (tarnaujantis daiktas);
 - 107. Servitutas - teisė aptarnauti požemines ir antžemines komunikacijas (viešpataujantis daiktas);
 - 207. Servitutas - teisė aptarnauti požemines ir antžemines komunikacijas (tarnaujantis daiktas).

SUTARTINIAI REGLAMENTŲ ŽYMĖJIMAI

	Kelio asinė linija
	Detaliojo plano galiojimo riba
	Esamo sklypo ribos
	Projektuojamų sklypų ribos
	Gyvenamoji teritorija
	Inžinerinės infrastruktūros teritorija
	Statybos riba
	Statomų statinių zona
	Išvažiavimas - išvažiavimas
	Kelio važiuojamoji dalis
	Kelio apsaugos zona
	Servitutinis privažiavimas
	Susisiekimo ir inžinerinių tinklų koridoriai
	Priešgaisrinis rezervuaras
	Elektrų oro linijos 110kV apsaugos zona
	Moduline tranzitinė transformatorne
	Modulines tranzitines transformatornes SAZ(10m)
	Grožio apsaugos zona
	Servitutinis privažiavimas gretimame sklype

Žemės sklypo Nr.	Plotas	Plotas (ha)	Plotas (m²)	Plotas (m²)	Plotas (m²)	Planuojamos	Planuojamos	Planuojamos
1	2952	1/12	5	10	10	I. Ryšių linijų apsaugos zona - 144; II. Kelio apsaugos zona - 995; VI. Elektros linijų apsaugos zona - 1824; XVI. Kurortų apsaugos zona - 2952; XXI. Žemės sklypai, kuriuose įrengtos valstybei priklausanti moliatorijos sistemos bei įrenginiai - 859; XXIX. Vandens telkinių apsaugos zona - 60. Planuojamos: VI. Elektros linijų apsaugos zonos - 95; IX. Dujotiekių apsaugos zona - 1412; XLIX. Vandentiekio, lietaus ir fekalinės kanalizacijos tinklų ir įrenginių apsaugos zonos - 534.	103, 203, 106, 206, 107, 207 servitutas S1 - 2009.	Vytautas Vaičiūnas
2	1240	G/G1	10	25	50	I. Ryšių linijų apsaugos zona - 88; II. Kelio apsaugos zona - 435; VI. Elektros linijų apsaugos zona - 72; XVI. Kurortų apsaugos zona - 1240; XXI. Žemės sklypai, kuriuose įrengtos valstybei priklausanti moliatorijos sistemos bei įrenginiai - 286. Planuojamos: VI. Elektros linijų apsaugos zonos - 45; IX. Dujotiekių apsaugos zona - 203; XLIX. Vandentiekio, lietaus ir fekalinės kanalizacijos tinklų ir įrenginių apsaugos zonos - 60.	103, 203, 106, 206, 107, 207 servitutas S2 - 110, S3 - 316.	Vytautas Vaičiūnas
3	1240	G/G1	10	25	50	I. Ryšių linijų apsaugos zona - 88; II. Kelio apsaugos zona - 437; XVI. Kurortų apsaugos zona - 1240; XXI. Žemės sklypai, kuriuose įrengtos valstybei priklausanti moliatorijos sistemos bei įrenginiai - 297. Planuojamos: VI. Elektros linijų apsaugos zonos - 46; IX. Dujotiekių apsaugos zona - 203; XLIX. Vandentiekio, lietaus ir fekalinės kanalizacijos tinklų ir įrenginių apsaugos zonos - 70.	103, 203, 106, 206, 107, 207 servitutas S4 - 110, S5 - 301.	Vytautas Vaičiūnas
4	1240	G/G1	10	25	50	I. Ryšių linijų apsaugos zona - 88; II. Kelio apsaugos zona - 439; XVI. Kurortų apsaugos zona - 1240; XXI. Žemės sklypai, kuriuose įrengtos valstybei priklausanti moliatorijos sistemos bei įrenginiai - 307. Planuojamos: VI. Elektros linijų apsaugos zonos - 47; IX. Dujotiekių apsaugos zona - 204; XLIX. Vandentiekio, lietaus ir fekalinės kanalizacijos tinklų ir įrenginių apsaugos zonos - 70.	103, 203, 106, 206, 107, 207 servitutas S5 - 110, S7 - 287.	Vytautas Vaičiūnas
5	1240	G/G1	10	25	50	I. Ryšių linijų apsaugos zona - 88; II. Kelio apsaugos zona - 441; XVI. Kurortų apsaugos zona - 1240; XXI. Žemės sklypai, kuriuose įrengtos valstybei priklausanti moliatorijos sistemos bei įrenginiai - 312. Planuojamos: VI. Elektros linijų apsaugos zonos - 46; IX. Dujotiekių apsaugos zona - 206; XLIX. Vandentiekio, lietaus ir fekalinės kanalizacijos tinklų ir įrenginių apsaugos zonos - 70.	103, 203, 106, 206, 107, 207 servitutas S8 - 110, S9 - 272.	Vytautas Vaičiūnas
24/60	1240	G/G1	10	25	50	I. Ryšių linijų apsaugos zona - 88; II. Kelio apsaugos zona - 443; XVI. Kurortų apsaugos zona - 1240; XXI. Žemės sklypai, kuriuose įrengtos valstybei priklausanti moliatorijos sistemos bei įrenginiai - 309. Planuojamos: VI. Elektros linijų apsaugos zonos - 46; IX. Dujotiekių apsaugos zona - 207; XLIX. Vandentiekio, lietaus ir fekalinės kanalizacijos tinklų ir įrenginių apsaugos zonos - 70.	103, 203, 106, 206, 107, 207 servitutas S10 - 111, S11 - 257.	Vytautas Vaičiūnas
7	1240	G/G1	10	25	50	I. Ryšių linijų apsaugos zona - 88; II. Kelio apsaugos zona - 445; XVI. Kurortų apsaugos zona - 1240; XXI. Žemės sklypai, kuriuose įrengtos valstybei priklausanti moliatorijos sistemos bei įrenginiai - 236. Planuojamos: VI. Elektros linijų apsaugos zonos - 44; IX. Dujotiekių apsaugos zona - 209; XLIX. Vandentiekio, lietaus ir fekalinės kanalizacijos tinklų ir įrenginių apsaugos zonos - 70.	103, 203, 106, 206, 107, 207 servitutas S12 - 111, S13 - 259.	Vytautas Vaičiūnas
8	1608	G/G1	10	25	50	I. Ryšių linijų apsaugos zona - 132; II. Kelio apsaugos zona - 667; XVI. Kurortų apsaugos zona - 1608; XXI. Žemės sklypai, kuriuose įrengtos valstybei priklausanti moliatorijos sistemos bei įrenginiai - 298; XXIX. Vandens telkinių apsaugos zona - 480. Planuojamos: VI. Elektros linijų apsaugos zonos - 2; IX. Dujotiekių apsaugos zona - 279; XLIX. Vandentiekio, lietaus ir fekalinės kanalizacijos tinklų ir įrenginių apsaugos zonos - 55.	103, 203, 106, 206, 107, 207 servitutas S14 - 112, S15 - 484.	Vytautas Vaičiūnas

2010-09-22-10
 Architektūros ir teritorijų planavimo
 skyriaus vedėja vyr. architektė
 Reda Kasnauškė

UAB "VAKARŲ REGIONO PROJEKTAI"
 L. Vainelio g. 32, Palanga
 Tel: 8-698-83701, tel./faks: 8-460-51989
 El. paštas: rgpalanga@gmail.com

PROJEKTAS:
**ŽEMĖS SKLYPO (KADASTRINIS NR. 5670/0005:291),
 VYDMANTŲ K., KRETINGOS R. SAV., DETALUSIS PLANAS**

Atest. Nr.	PARĖIGOS	V. PAVARDE	PARAŠAS	DATA	BRĖŽINIO PAVADINIMAS
A951	PV	R. Griškis		2010	TERITORIJOS TVARKYMO IR NAUDOJIMO BRĖŽINYS
PLANAVIMO ORGANIZATORIUS	Architektė	Išvambariene		2010	

vytautas vaičiūnas

Bendras plotas, na	Mastelis	Formalas	Lapas	Lapų
1 2000	1:1000	A3	1	1



**KRETINGOS RAJONO SAVIVALDYBĖS ADMINISTRACIJOS
DIREKTORIUS**

**ĮSAKYMAS
DĖL STATYBOS ZONOS, STATYBOS RIBOS, ĮVAŽIAVIMO ŽEMĖS SKLYPE
(KAD. NR. 5670/0005:553) LIEPŲ G. 1A, VYDMANTŲ K., KRETINGOS R.,
KOREGAVIMO**

2017 m. spalio 9 Nr. A1-849
Kretinga

Vadovaudamasis Lietuvos Respublikos vietos savivaldos įstatymo 29 straipsnio 8 dalies 2 punktu, Lietuvos Respublikos teritorijų planavimo įstatymo 28 straipsnio 8 dalimi, Kompleksinio teritorijų planavimo dokumentų rengimo taisyklių, patvirtintų Lietuvos Respublikos aplinkos ministro 2014 sausio 2 d. įsakymu Nr. D1-8 „Dėl kompleksinio teritorijų planavimo dokumentų rengimo taisyklių“, 6 skirsnio 318.3.1, 318.3.6 punktais bei atsižvelgdamas į 2017 m. rugsėjo 20 d. Teritorijų planavimo komisijos kompleksinio derinimo protokolą Nr. 5-2:

1. L e i d ž i u Valdui Tarvydui, rengiant statybos techninį projektą, koreguoti žemės sklypo (kad. Nr. 5670/0005:553) Liepų g. 1A, Vydmantų k., Kretingos r., Kretingos sen., statinių statybos zoną, statybos ribą, įvažiavimą, nesukeliant naujų neigiamų padarinių gyvenimo ir aplinkos kokybei (pridedami aiškinamasis raštas ir brėžinys).

2. Šis įsakymas gali būti skundžiamas Administracinių bylų teisenos įstatymo nustatyta tvarka Kretingos rajono savivaldybės visuomeninei administracinių ginčų komisijai (Savanorių g. 29A, Kretinga) arba Klaipėdos apygardos administraciniam teismui (Galinio Pylimo g.9, Klaipėda) per vieną mėnesį nuo šio įsakymo paskelbimo arba įteikimo suinteresuotam asmeniui dienos.

Administracijos direktorius

Virginijus Domarkas

Tomas Brazdžius

Kopija tikra
Bendrojo skyriaus specialiste

Daugira Mickevičienė

2017-10-09

KRETINGOS RAJONO SAVIVALDYBĖ

TERITORIJŲ PLANAVIMO KOMISIJOS TERITORIJŲ PLANAVIMO
DOKUMENTO KOMPLEKSNIO DERINIMO PROTOKOLAS

2017 m. rugsėjo 20 d. Nr. 5-2
Kretinga

Kretingos rajono savivaldybės administracijos direktoriaus 2015 m. vasario 9 d.
įsakymu Nr. AI- 81 sudaryta Teritorijų planavimo komisija:

Pirmininkas: Architektūros ir teritorijų planavimo skyriaus vedėja: Reda Kasnauskė

Sekretorius: Architektūros ir teritorijų planavimo skyriaus vyr. specialistas Tomas
Brazdžius

Nariai:

1. Aplinkos ministerijos įgaliotos institucijos, atsakingos už aplinkos apsaugą (Aplinkos apsaugos agentūros) atstovas;
2. Klaipėdos visuomenės sveikatos centro atstovas;
3. Kultūros paveldo departamento prie Kultūros ministerijos Klaipėdos teritorinio padalinio atstovas;
4. AB „Lietuvos dujos“ Klaipėdos filialo atstovas;
5. UAB „Kretingos vandenys“ atstovas;
6. AB LESTO atstovas;
7. AB TEO LT atstovas.
8. Kretingos miesto priešgaisrinės gelbėjimo tarnybos Valstybinės priešgaisrinės priežiūros inspekcijos atstovas.
9. Salantų regioninio parko direkcijos įgaliotas atstovas;
10. Savivaldybės administracijos atstovai.

Posėdyje dalyvauja:

Planavimo organizatorius ir / ar jo įgaliotas asmuo

(vardas, pavardė)

Plano rengėjas ir / ar jo įgaliotas asmuo

(vardas, pavardė)

Kiti asmenys:

1.
2.
3.

SVARSTYTA: Detaliuoju planu numatytos statinių statybos zonos, ribos ir įvažiavimo
koregavimas Liepų g. 1A, Vydmantų k., Kretingos r. Kretingos sen. (kad. Nr. 5670/0005:553)

(teritorijų planavimo dokumento pavadinimas)

KOPIJA TIKRA

Kretingos rajono savivaldybės administracijos
Architektūros ir teritorijų planavimo skyriaus
vyriausias specialistas

Tomas Brazdžius
20 170921

NAGRINĖTI PLANAVIMO ORGANIZATORIAUS PATEIKTI DOKUMENTAI

(pažymėti, apibraukiant numerį)


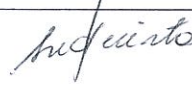


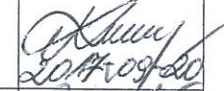
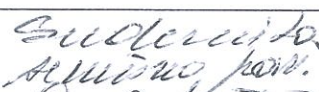
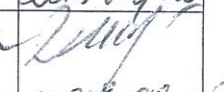
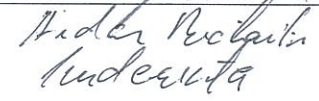

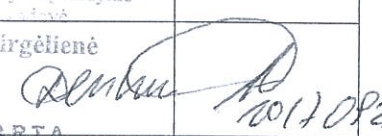




1. Teritorijų planavimo dokumento sprendiniai (aiškinamasis raštas ir brėžiniai).
 2. Planavimo sąlygos.
 3. Planavimo darbų programa (planavimo užduotis);
 4. Detaliojo teritorijų, planavimo organizatoriaus teisių ir pareigų, perdavimo sutartis (kai tokia sutartis buvo sudaryta).
 5. Teritorijų planavimo dokumento sprendinių poveikio vertinimo ataskaita.
 6. Teritorijų planavimo dokumento sprendinių strateginio pasekmių aplinkai vertinimo ataskaita, kai pagal įstatymus ir kitus teisės aktus toks vertinimas buvo atliktas.
 7. Planuojamos ūkinės veiklos poveikio aplinkai vertinimo ataskaita, kai pagal įstatymus ir kitus teisės aktus toks vertinimas turėjo būti atliktas.
 8. Priimtų ir motyvuotai atmestų visuomenės pateiktų pasiūlymų apibendrinta medžiaga.
- NUTARTA: pateiktą teritorijų planavimo dokumento projektą suderinti / ~~nederinti~~

(nereikalingą išbraukti)


Protokolą pasirašo:

Komisijos narių derinimas įrašu „Suderinta“ ir parašu arba „Nederinama“ nurodant priežastis.

Komisijos nario atstovaujamos institucijos pavadinimas	Ar buvo išduotos institucijos planavimo sąlygos ir kada	Komisijos nario pareigos, vardas ir pavardė	Derinimo / nederinimo įrašas (šioje grafoje nurodomos ir nederinimo priežastys)	Parašas, data
Aplinkos ministerijos įgaliotos institucijos, atsakingos už aplinkos apsaugą (Aplinkos apsaugos agentūros) atstovas				
Nacionalinės visuomenės sveikatos centras prie Sveikatos apsaugos ministerijos atstovas		Klaipėdos departamento Kretingos skyriaus vyriausiasis specialistas Rolandas Martinkus	<i>Derinama</i>	<i>[Parašas]</i> 2017-09-20
Kretingos miesto priešgaisrinės gelbėjimo tarnybos Valstybinės priešgaisrinės priežiūros inspekcijos atstovas				
Kultūros paveldo departamento prie KM Klaipėdos skyriaus atstovas		<i>raštas 2017-09-14</i> <i>VA. (12.53.-12) 2017-1139</i>		
Nacionalinė žemės tarnyba prie Žemės ūkio ministerijos		<i>[Parašas]</i> <i>[Parašas]</i>	<i>Suderinama</i>	<i>[Parašas]</i> 2017-09-20
Lietuvos automobilių kelių direkcija			KOPIJA TIKRA	
			Kretingos rajono savivaldybės administracijos Architektūros ir teritorijų planavimo skyriaus vyriausiasis specialistas	
Savivaldybės administracijos atstovai			Tomas Brazdžius 20 <i>17.09.20</i> <i>[Parašas]</i>	

Architektūros ir teritorijų planavimo skyriaus vedėja		Reda Kasnauskė	 Suderinta	2017-09-20
Vyr. specialistė (žemės klausimais)		Kristina Žiaušienė		K. Žiaušienė 2017-09-20
Vietinio ūkio ir turto valdymo skyriaus vyr. specialistė				
Kultūros skyriaus paminklotvarkininkas		Algirdas Mulvinskas	 Suderinta	2017-09-19
Žemės ūkio skyriaus vyr. specialistė		Ingrida Augutienė	 Suderinta	 2017-09-20
		Seniūnas	 Suderinta	 2017-09-18
Inžinerinių tinklų ir susisiekimo komunikacijų valdytojų, rengiančių išduodančių sąlygas, atstovai		AB „ESO“ elektros tinklai	 Suderinta	 2017-09-20
		AB „ESO“ dujų tinklai	Irena Dirgėlienė	 2017-09-20
		Telia LT,	 Vytautas Narvilas Telia Lietuva, AB Tinklo resursų administravimo komanda ... m. ... mėn. ... inžinierius	 2017-09-20
		UAB „Kretingos vandenys“	 Suderinta Projektų vadovė Veronika Alšauskaitė	 2017-09-20


Pirmininkas



(Parašas, vardas, pavardė)

Reda Kasnauskė

Sekretorius




(Parašas, vardas, pavardė)

Tomas Brazdžius

Su protokolu susipažinau:

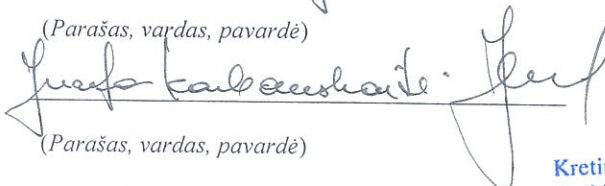
Planavimo organizatorius



(Parašas, vardas, pavardė)

KOPIJA TIKRA

Plano rengėjas



(Parašas, vardas, pavardė)

Kretingos rajono savivaldybės administracijos
Architektūros ir teritorijų planavimo skyriaus
vyriausiasis specialistas

PASTABA. Komisijos posėdžio protokolas pateikiamas planavimo organizatoriui ar jo įgaliotam asmeniui bei institucijoms, kurioms atstovavo įgalioti atstovai.

Tomas Brazdžius
20 17 09 2017