



MB „**ARCH**SPRENDIMAI“
Įm. k. 302950506
Kauno g. 99, 74199 Jurbarkas
El. p. archsprendimai@yahoo.com
mob. tel. 8 614 81077

STATYTOJAS	BARTAS GIEDRAITIS, gim 1989-05-03
STATINYS	GYVENAMOSIOS PASKIRTIES (VIENO BUTO) PASTATO IR PAGALBINIO ŪKIO PASKIRTIES PASTATO JUOZO DARGUŽO G. 72, VADŽGIRIO K., ŠIMKAIČIŲ SEN., JURBARKO R. SAV., NAUJOS STATYBOS TECHNINIS DARBO PROJEKTAS
STATINIO KATEGORIJA	NEYPATINGAS
STATYBOS RŪŠIS	NAUJA STATYBA
STATINIO PASKIRTIS	6.1. GYVENAMOJI (VIENO BUTO NAMAS) 7.17. PAGALBINIO ŪKIO PASKIRTIES
STATINIO PROJEKTO NR.	16-032

PROJEKTO ETAPAS	PROJEKTINIAI PASIŪLYMAI (PP)
BYLOS NR.	I
LADA	0

PV A. GANUSAUSKAS

Jurbarkas, 2017

PROJEKTINIŲ PASIŪLYMŲ RENGIMO UŽDUOTIS

20 17 m. rugsėjo 26 d. Nr. _____

Jurbarkas


1.	INFORMACIJA APIE SUMANYTĄ PROJEKTUOTI STATINĮ:	
	Pavadinimas (nurodomas techninio projekto pavadinimas)	Gyvenamosios paskirties (vieno buto) pastato ir pagalbinio ūkio paskirties pastato Juozo Dargužo g. 72, Vadžgirio k., Šimkaičių sen., Jurbarko r. sav., naujos statybos techninis darbo projektas
	Statybos rūšis	Nauja statyba
	Statinio kategorija	Neypatingas
	Statinio pagrindinė naudojimo paskirtis	Gyvenamoji (vieno buto) 6.1.
	Žemės sklypo rodikliai:	
	Adresas	Juozo Dargužo g. 72, Vadžgirio k., Šimkaičių sen., Jurbarko r. sav.;
	Unikalus Nr.	Nėra;
	Kadastrinis Nr.	9440/0004:3;
	Pagrindinė tiksline naudojimo paskirtis	Žemės ūkio;
	Žemės sklypo naudojimo būdas	Nėra;
	Žemės sklypo plotas	7,2000 ha;
	Esamo (projektuojamo) statinio rodikliai:	
	Unikalus Nr.	Naujo pastato rodikliai: Nėra;
	Pagrindinė tiksline naudojimo paskirtis	Gyvenamosios paskirties (vieno buto) pastatas;
	Aukštų skaičius	2 aukštai;
	Bendras plotas	220 m ² ;
	Pagrindinis plotas	Nėra;
	Užstatytas plotas	260 m ² ;
	Tūris	1300 m ³ .
2.	PROJEKTINIŲ PASIŪLYMŲ PASKIRTIS: (rekomendacinė)	
	<ul style="list-style-type: none"> - nustatyti žemės sklypo teritorijos naudojimo reglamento parametrus, kai Teritorijų planavimo įstatymo 20 straipsnio nustatytais atvejais neparengti teritorijų planavimo dokumentai ir statyba konkrečiame žemės sklype leidžiama - informuoti visuomenę apie statinio, kuriam Teritorijų planavimo įstatymo 20 straipsnyje nustatytais atvejais neparengti teritorijų planavimo dokumentai ir statyba konkrečiame sklype leidžiama, numatomą projektavimą - išreikšti Statytojo (užsakovo) sumanyto projektuoti statinio architektūros ir kitų pagrindinių sprendinių idėją - specialiems architektūros reikalavimams nustatyti 	

3.	PROJEKTINIŲ PASIŪLYMŲ SUDĖTIS:	
	3.1. Aiškinamasis raštas; 3.2. Sklypo plano su gretima urbanistine aplinka schema; 3.3. Pastato aukštų planai; 3.4. Pastato charakteringi pjūviai; 3.5. Pastato fasadai; 3.6. Pastato projektinių pasiūlymų vaizdinė informacija.	
4.	STATYTOJO (UŽSAKOVO) PATEIKIAMAI DOKUMENTAI: <i>(rekomendaciniai)</i>	
	4.1. Nekilnojamojo turto registro išrašas; 4.2. Žemės sklypo planas; 4.3. Statinio statybos sklypo inžinerinių tinklų ir susisiekimo komunikacijų trasų inžinerinių topografinių tyrinėjimų dokumentas (ne senesnė kaip 3 metų skaitmeninė topografinė geodezinė nuotrauka); 4.4. Esamo statinio kadastrinių duomenų byla; 4.5. Kiti dokumentai ir duomenys atsižvelgiant į numatomo projektuoti statinio specifiką.	
5.	PROJEKTINIŲ PASIŪLYMŲ VAIZDINĖ INFORMACIJA: <i>(rekomendacinė)</i>	
	<ul style="list-style-type: none"> - pastato su gretima urbanistine aplinka vaizdinė informacija. Gretima urbanistinė aplinka – 50-100 m atstumas nuo statomo pastato. Vaizdinė informacija turi būti ruošiama iš skirtingų pasaulio šalių pusių, kad susidarytų bendras pastato su artimiausiai aplinka vaizdas - maketas pastato su gretima urbanistine aplinka neprivalomas 	
6.	KITI DUOMENYS:	
	Projektinių pasiūlymų parengimo terminai	2017-09 iki 2017-11
	Statytojui pateikiamų projektinių pasiūlymų kopijų kiekis	1 kopija.
	Statytojui pateikiamų kompiuterinių laikmenų su įrašytais projektiniais pasiūlymais kopijų kiekis	1 kopija.
	Kita	-

Statytojas (užsakovas):

Bartas Giedraitis

A.V.


(parašas)

Vykdytojas (projektuotojas):

A. Ganusauskas

A.V.




(parašas)

AIŠKINAMASIS RAŠTAS

Projekto pavadinimas: „Gyvenamosios paskirties (vieno buto) pastato ir pagalbinio ūkio paskirties pastato Juozo Dargužo g. 72, Vadžgirių k., Šimkaičių sen., Jurbarko r. sav., naujos statybos techninis darbo projektas“.

Projektuojamo gyvenamojo namo adresas: Juozo Dargužo g. 72, Vadžgirių k., Šimkaičių sen., Jurbarko r. sav.,

Kadastrinis Nr. 9440/0004:3.

Žemės sklypo pagrindinė naudojimo paskirtis: Žemės ūkio.

Žemės sklypo naudojimo būdas: Nėra.

Žemės sklypo plotas – 7,2000 ha.

Kategorija – neypatingas.

Statybos rūšis – Nauja statyba.

Statinio pagrindinė naudojimo paskirtis – 6.1. gyvenamoji (vieno buto gyvenamasis namas).

Statytojas – Bartas Giedraitis.

Projektinių pasiūlymų paskirtis – pateikti rengiamo techninio darbo projekto sprendinius derinančioms institucijoms ir supažindinti visuomenę su projekto sprendiniais.

Projektuojamas dviejų aukštų gyvenamasis namas. Pastato gabaritai – 12,29 x 21,54 m. Aukštis – 7,1 m. Projektuojamo pastato konstrukcijos: juostiniai pamatai, mūrinės sienos, g/b perdanga ir medinių konstrukcijų stogas.

Fasadų apdailai naudojamas dekoratyvinis fasadinis tinkas ir medinės dailylentės.

Projektuojamas pastatas neigiamos įtakos kaimyniniams sklypams, pastatams, jų naudotojams ir savininkams - neturės.

PV. A. Ganusauskas



VALSTYBĖS ĮMONĖ REGISTRŲ CENTRAS

Vinco Kudirkos g. 18-3, 03105 Vilnius, tel. (8 5) 2688 262, faks. (8 5) 2688 311, el.p. info@registrucentras.lt

NEKILNOJAMOJO TURTO REGISTRO CENTRINIO DUOMENŲ BANKO IŠRAŠAS

2016-12-08 18:45:05

1. Nekilnojamojo turto registre įregistruotas turtas:

Registro Nr.: **94/2711**
 Registro tipas: **Žemės sklypas**
 Sudarymo data: **1994-06-22**
 Adresas: **Jurbarko r. sav., Šimkaičių sen., Vadžgirio k., Juozo Dargužo g. 72**
 Registro tvarkytojas: **Valstybės įmonės Registrų centro Tauragės filialas**

2. Nekilnojamieji daiktai:

2.1. **Žemės sklypas**
 Unikalus daikto numeris: **9440-0004-0003**
 Žemės sklypo kadastro numeris ir kadastro vietovės pavadinimas: **9440/0004:3 Paskynų k.v.**
 Daikto pagrindinė naudojimo paskirtis: **Žemės ūkio**
 Žemės sklypo plotas: **7.2000 ha**
 Žemės ūkio naudmenų plotas viso: **5.9800 ha**
 iš jo: ariamos žemės plotas: **5.9800 ha**
 Kelių plotas: **0.0200 ha**
 Užstatyta teritorija: **1.2000 ha**
 Nusausintos žemės plotas: **5.9800 ha**
 Žemės ūkio naudmenų našumo balas: **44.0**
 Matavimų tipas: **Žemės sklypas suformuotas atliekant preliminarinius matavimus**
 Indeksuota žemės sklypo vertė: **4643 Eur**
 Žemės sklypo vertė: **2902 Eur**
 Vidutinė rinkos vertė: **8630 Eur**
 Vidutinės rinkos vertės nustatymo data: **2016-06-03**
 Vidutinės rinkos vertės nustatymo būdas: **Masinis vertinimas**
 Kadastro duomenų nustatymo data: **1994-03-05**

3. Daikto priklausiniai iš kito registro: įrašų nėra

4. Nuosavybė:

4.1. **Nuosavybės teisė**
 Savininkas: **BARTAS GIEDRAITIS, gim. 1989-05-03**
 Daiktas: **žemės sklypas Nr. 9440-0004-0003, aprašytas p. 2.1.**
 Įregistravimo pagrindas: **2016-06-16 Dovanojimo sutartis Nr. RP-4720**
 Įrašas galioja: **Nuo 2016-06-17**

5. Valstybės ir savivaldybių žemės patikėjimo teisė: įrašų nėra

6. Kitos daiktinės teisės: įrašų nėra

7. Juridiniai faktai:

7.1. **Asmeninė nuosavybė**
 Daiktas: **žemės sklypas Nr. 9440-0004-0003, aprašytas p. 2.1.**
 Įregistravimo pagrindas: **2016-06-16 Dovanojimo sutartis Nr. RP-4720**
 Įrašas galioja: **Nuo 2016-06-17**

8. Žymos: įrašų nėra

9. Specialiosios žemės ir miško naudojimo sąlygos:

9.1. **XXI. Žemės sklypai, kuriuose įrengtos valstybei priklausančios melioracijos sistemos bei įrenginiai**
 Daiktas: **žemės sklypas Nr. 9440-0004-0003, aprašytas p. 2.1.**
 Įregistravimo pagrindas: **1993-07-21 Sprendimas Nr. 8-609-16769**
 Įrašas galioja: **Nuo 1993-08-12**

9.2. **II. Kelių apsaugos zonos**
 Daiktas: **žemės sklypas Nr. 9440-0004-0003, aprašytas p. 2.1.**
 Įregistravimo pagrindas: **1993-07-21 Sprendimas Nr. 8-609-16769**
 Įrašas galioja: **Nuo 1993-08-12**

10. Daikto registravimas ir kadastro žymos: įrašų nėra

11. Registro pastabos ir nuorodos: įrašų nėra

12. Kita informacija:

Senas turto identifikatorius: **94780140/3:33**

13. Informacija apie duomenų sandoriui tikslinimą: įrašų nėra

ŽEMĖS SKLYPO PLANAS M 1: 10 000

Sklypo plotas (ha): 7.20

Kadastro vietovė	Paskynų 9440	
Sklypo(ų) Nr. projekto plane:	Kadastrinis numeris	
	bloko Nr.	sklypo Nr.
33	0004	3

Žemės naudmenų eksplikacija (ha)										Nusausinta žemė	
Žemės ūkio naudmenos				miškai	keliai	užstat. terit.	vand. nys	Kita žemė			
iš viso	ariama	sodai	pievos					želdin.	pelkės	pažeist.	nenaud.
5.98	5.98	-	-	-	0.02	1.20	-	-	-	-	5.98

Gatvė, namo Nr.	Juozo Dargužo g.72
Kaimas (miestelis)	Vadžgiris
Seniūnija	Šimkaičių
Miestas (rajonas)	Jurbarko
Apskritis	Tauragės



Linijų ilgiai	
1-2	37.9
2-3	36.86
3-4	31.02
4-5	42.32
5-6	34.10
6-7	17.10
7-8	24.50
8-9	19.55
9-10	1.97
10-11	154.5
11-12	178.0
12-13	170.0
13-14	200.0
14-15	54.0
15-1	193.0

Gretimybės	Sklypo numeris		Pastabos +
	projekto plane	kadastro žemėlapyje	
1-2-...-9-10			Kelias 19 m pl.
10-11	53-2As		
11-12	47		
12-13	221		
13-14-15-1	34-2		

Žemės sklypo ribos paženklintos vietovėje pagal žemės sklypo paženklinimo-parodymo aktą.

Žemės savininkas (naudotojas):
Egidijus Giedraitis
Daura Giedraitienė

Žemės sklype taikomos specialiosios žemės ir miško naudojimo sąlygos, nustatytos LRV 1992-05-12 nutarimu Nr.343

kodas	aprašymas	plotas, ha
2	II. Kelių apsaugos zonos	0.37
21	XXI. Žemės sklypai, kuriuose įrengtos valstybei priklausiančios melioracijos sistemos bei įrenginiai	5.98

Jurbarko skyriaus vedėja
Dalia Štuikienė



[Signature] 2016-06-08

Žemės sklype pažymėti žemės naudmenų kontūrai, žemės naudmenų rūšys ir plotai atitinka faktinę padėtį.

Žemės reformos žemėtvarkos projekto rengėjas

SUDERINTA: _____ (pareigos, parašas, vardas, pavardė, data)

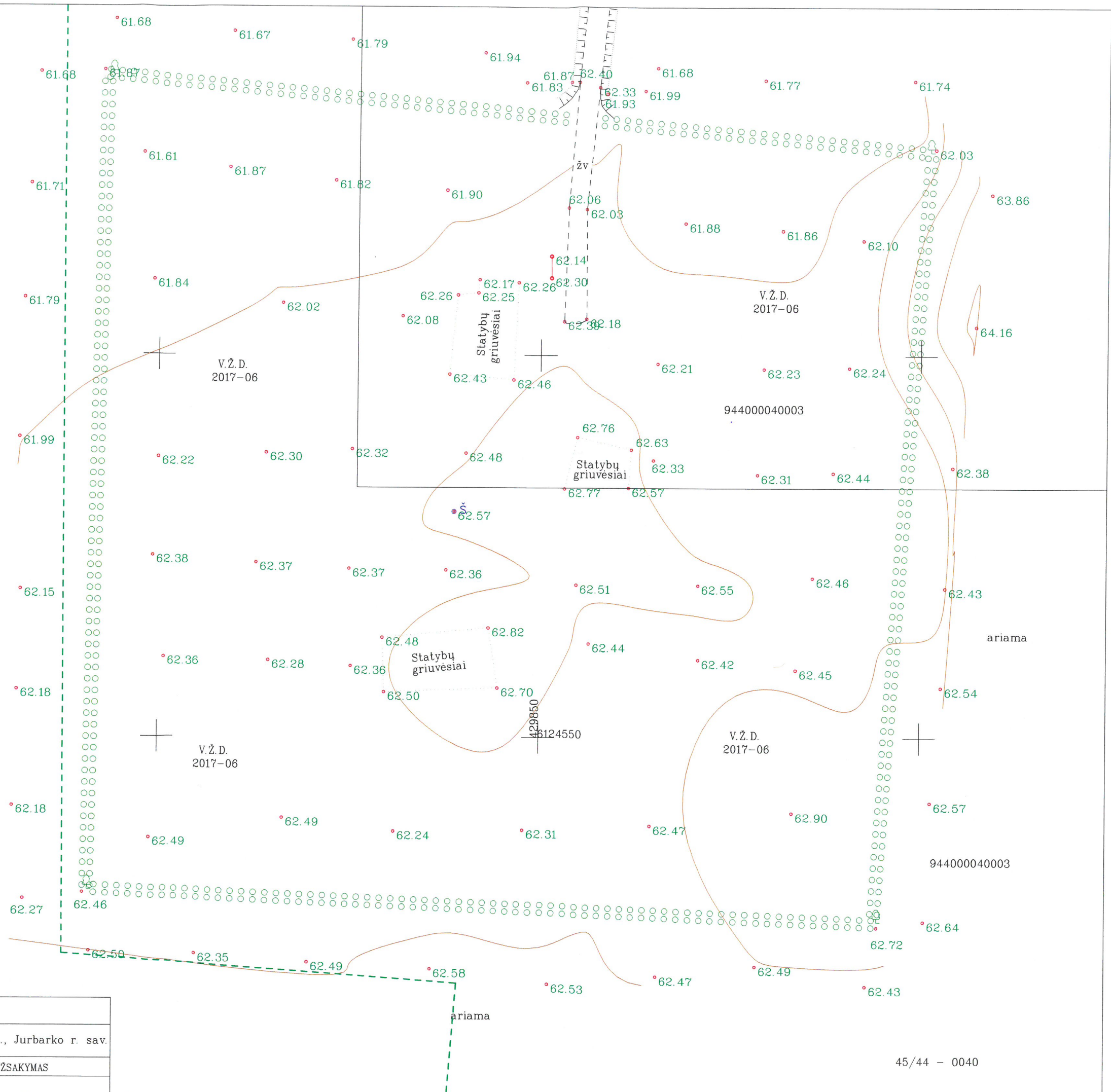
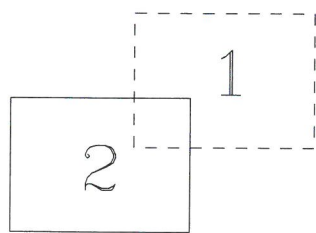
Servitutai ir kiti apribojimai		
kodas	aprašymas	plotas, ha

VĮ Valstybės žemės fondas		Kauno žemėtvarkos ir geodezijos skyrius	
Pareigos	Vardas, pavardė	Parašas	Data
Grupės vadovas	Linas Dapkus	<i>[Signature]</i>	2016.06.03
Vyr. specialistas	Ričardas Petrauskas	<i>[Signature]</i>	2016.06.03

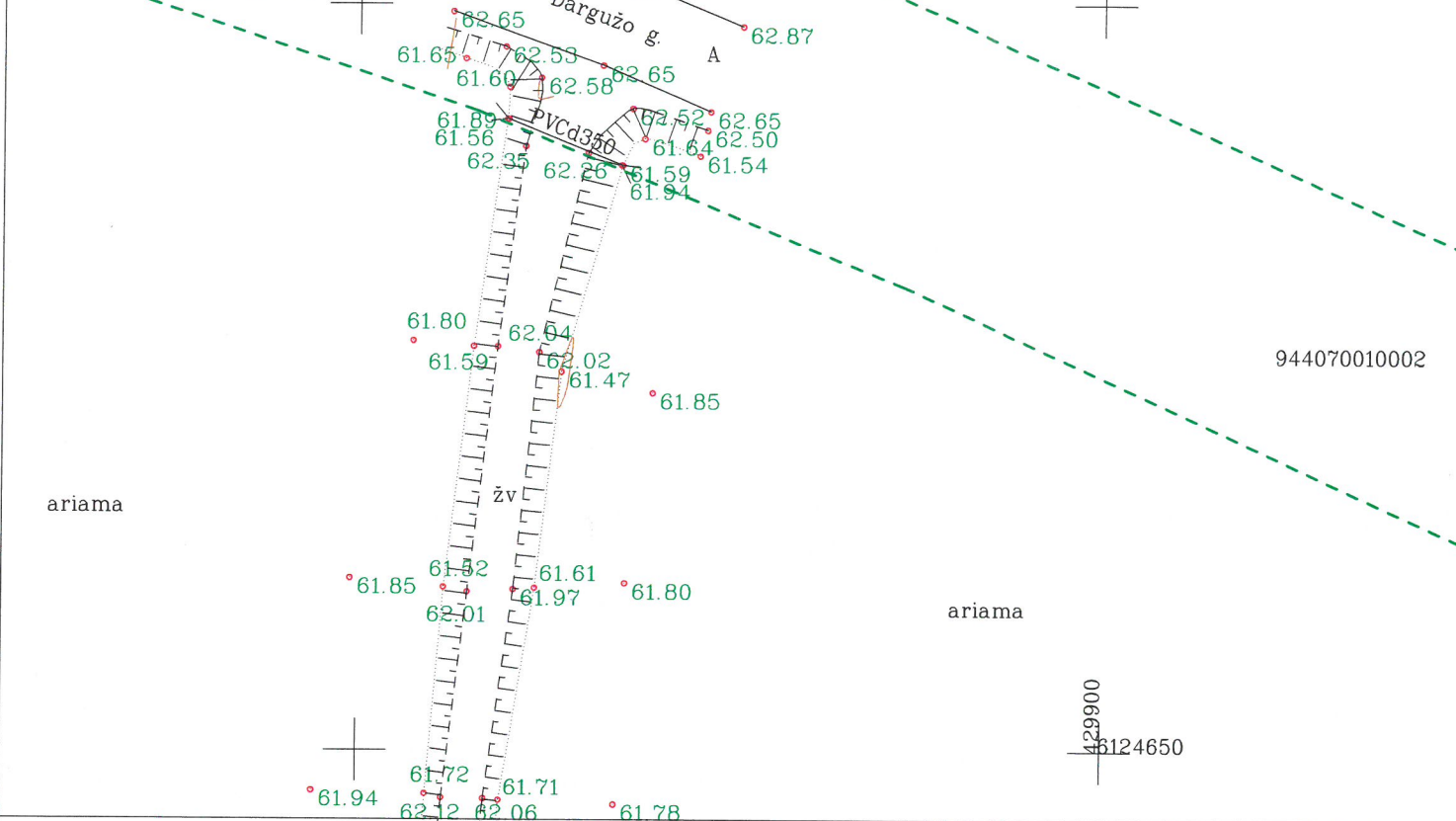
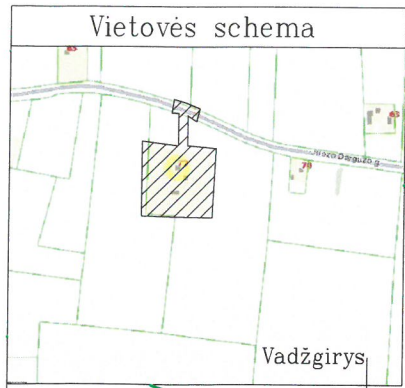




Lapų išdėstymo
schema



UŽSAKOVAS		
OBJEKTAS	J. Dargužo g. 72, Vadžgirys, Šimkaičių sen., Jurbarko r. sav.	
LAPŲ SKAIČIUS	LAPŲ NR.	UŽSAKYMAS
2	2	

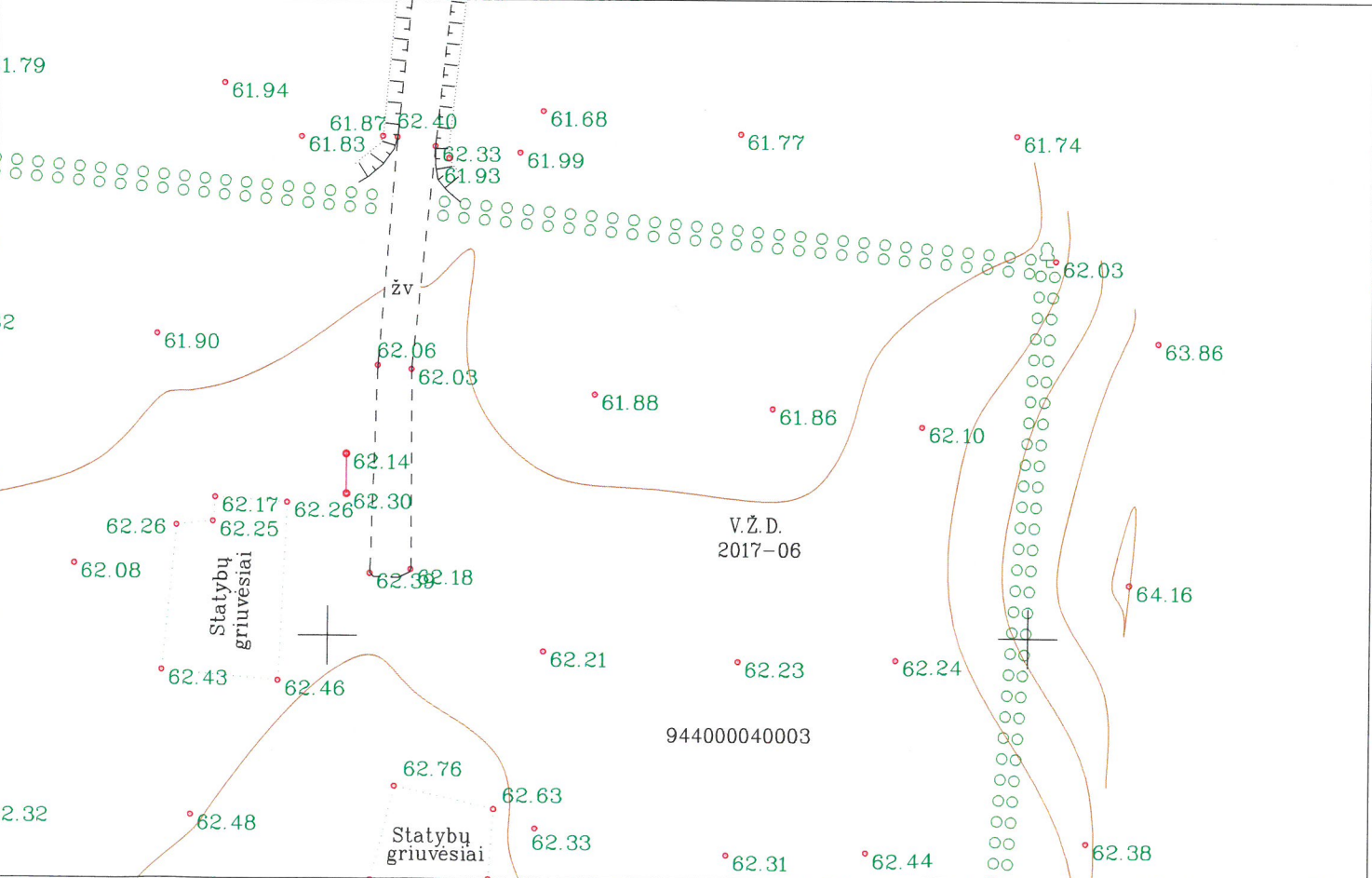


944070010002

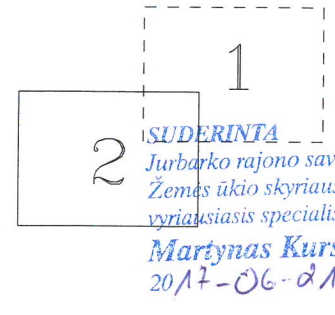
Suderinta: 2 lapai
 Infrastruktūros ir turto skyriaus
 vyriausiasis inžinierius planuotojas
Marius Matelis
 2017-06-21

SUDERINTA:
 UAB „Jurbarko vandenys“ vyr. inžinierius
JONAS TAMULIS
 2017 m. 06 mėn. 21 d.

Suderinta: 2 lapai
 UAB „Jurbarko komunalininkas“
 Direktoriaus pavaduotojas
 būsto priežiūrai
Stulgaitis
 2017 m. 06 mėn. 21 d.



Lapų išdėstymo schema




SUDERINTA
Telėd
 2017 m. 06 mėn. 21 d.

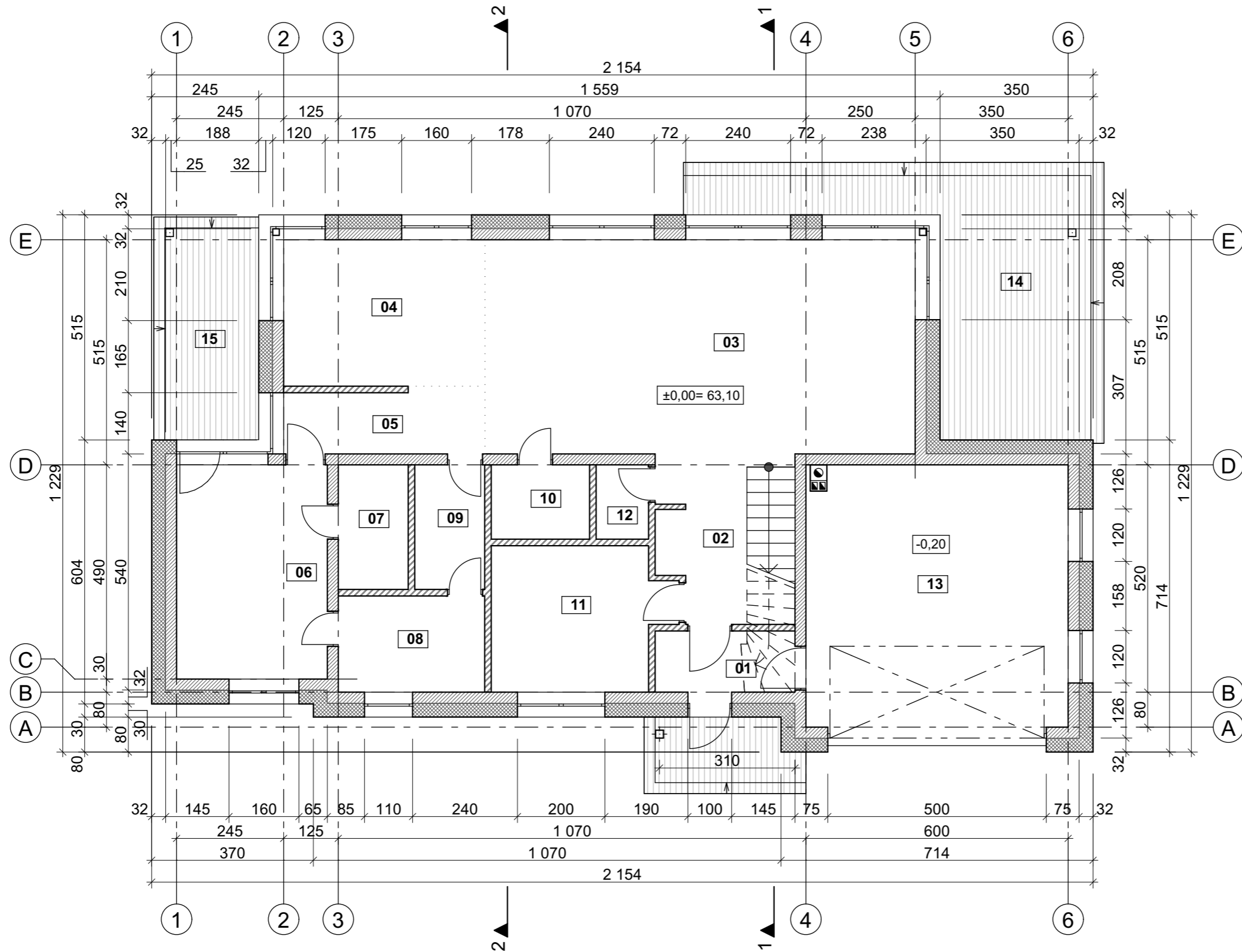
Vytautas Ivana
 Telia Lietuva,
 Tinklo resursų administravi
 inžinierius

SUDERINTA
 AB „Energijos skirstymo operatorius“
 2017-06-20
 Jurbarko rajono savivaldybės administracijos
 Žemės ūkio skyriaus
 vyriausiasis specialistas
Martynas Kursevicius
 2017-06-21
2 lapai.

45/44 - 0040

OBJEKTAS	944000040003	J. Dargužo g. 72, Vadžgirys, Šimkaičių sen., Jurbarko r. sav.		
COORDINACIJŲ SISTEMA:	LKS-94	AUKŠČIŲ SISTEMA: LAS07		
GEODEZININKAS	Kvalifikacijos pažymėjimo Nr. 1GKV-1413			
	VARDAS IR PAVARDĖ	PARAŠAS	DATA	
	Nerijus Norkus	<i>Norkus</i>	2017-06	

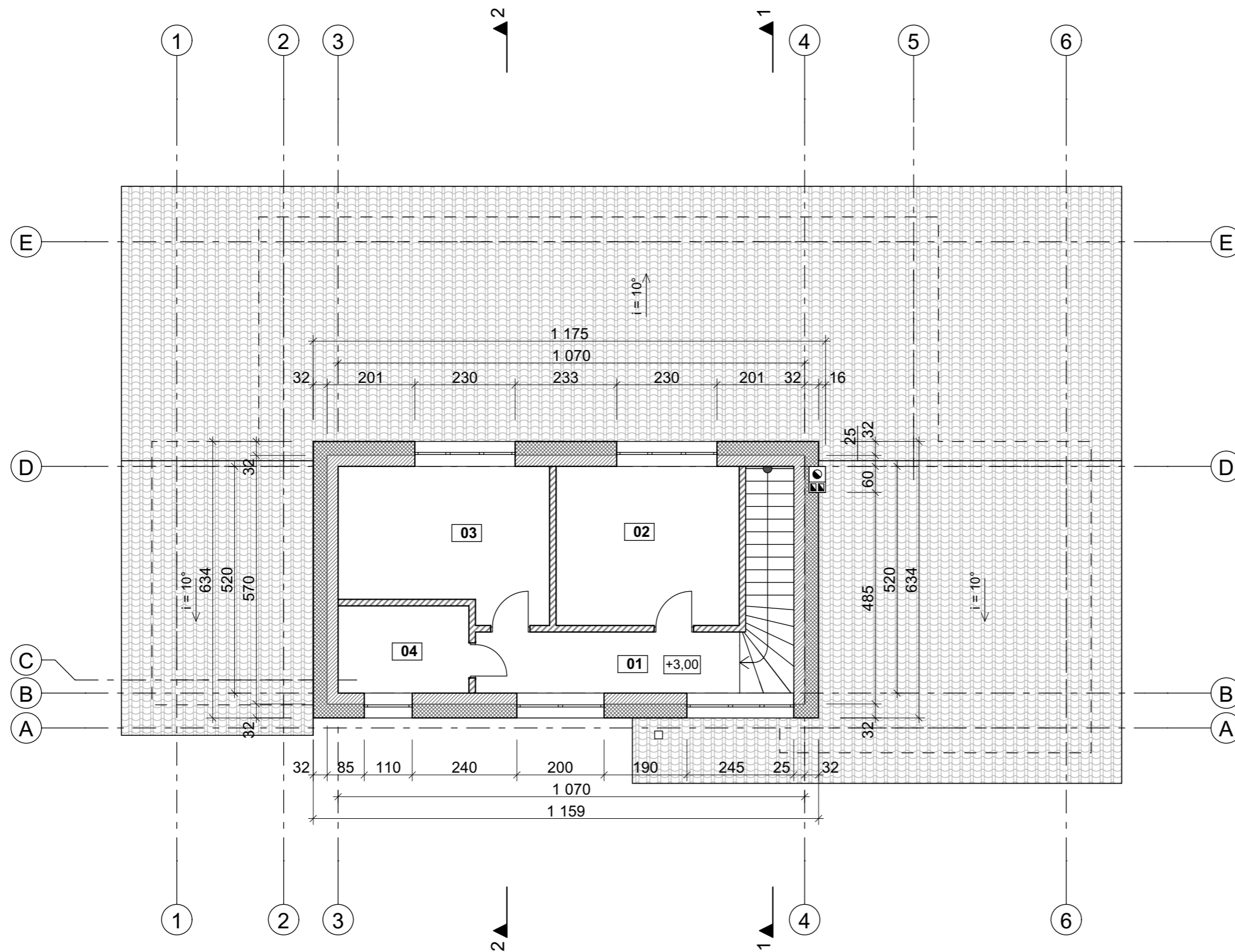




Pirmo aukšto patalpų eksplikacija		
01	Tambūras	4,75
02	Holas	7,65
03	Svetainė / valgomasis	50,02
04	Virtuvė	15,41
05	Koridorius	7,06
06	Miegamasis	17,40
07	Drabuzinė	4,56
08	Vonia	7,37
09	Skalbykla	4,56
10	Sandėlis	3,83
11	Darbo kambarys	12,76
12	WC	2,04
13	Garazas	36,87
Bendras 1a. patalpų plotas		174,28 m ²
14	Terasa	26,16
15	Terasa	12,24

Sutartiniai žymėjimai:	
	Projektuojamos keramzitinių blokelių mūro sienos ir pertvaros
	Projektuojamos gipso kartono pertvaros
	Projektuojamas apšiltinimas

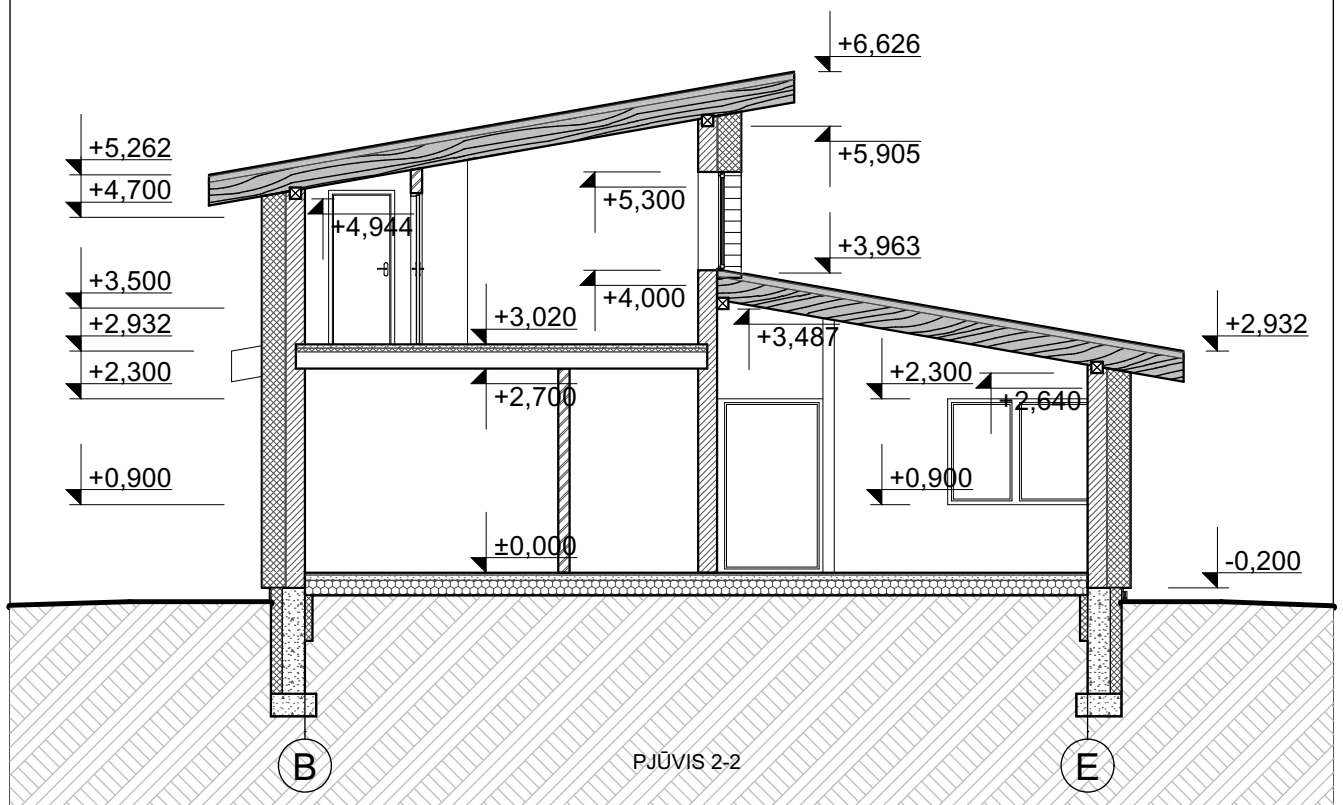
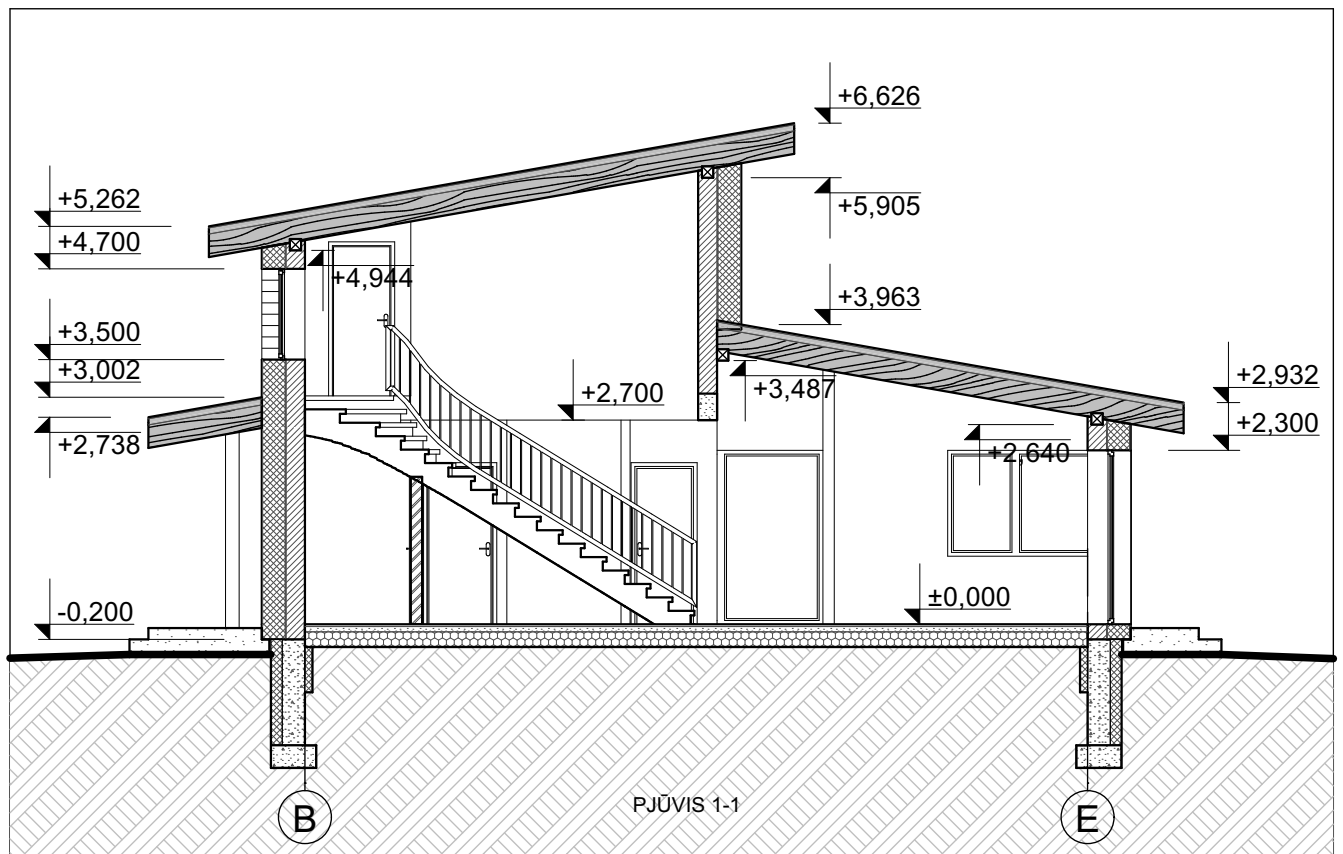
Atestato Nr.		MB "ArchSprendimai". Įm. k. 302950506 Adresas: Kauno g. 99, Jurbarkas; mob. tel. +370 614 81077 el. paštas: info@archsprendimai.lt	KOMPLEKSAS: GYVENAMOJO NAMO J. DARGUŽIO G. 72, VADŽGIRIO K., ŠIMKAIČIŲ SEN., JURBARKO R. SAV., NAUJOS STATYBOS TECHNINIS DARBO PROJEKTAS
002215	PV	A. GANUSAUSKAS	OBJEKTAS: GYVENAMOJO NAMO NAUJOS STATYBOS PROJEKTAS
002215	ARCH	A. GANUSAUSKAS	BRĖŽINYS: PIRMO AUKŠTO PLANAS SU BALDŲ IŠDĖSTYMU M 1:100
ETAPAS	STATYTOJAS: BARTAS GIEDRAITIS		ŽYMUO: 16-032-AS-TDP-01
TDP			LAPAS LAPŲ 1 1



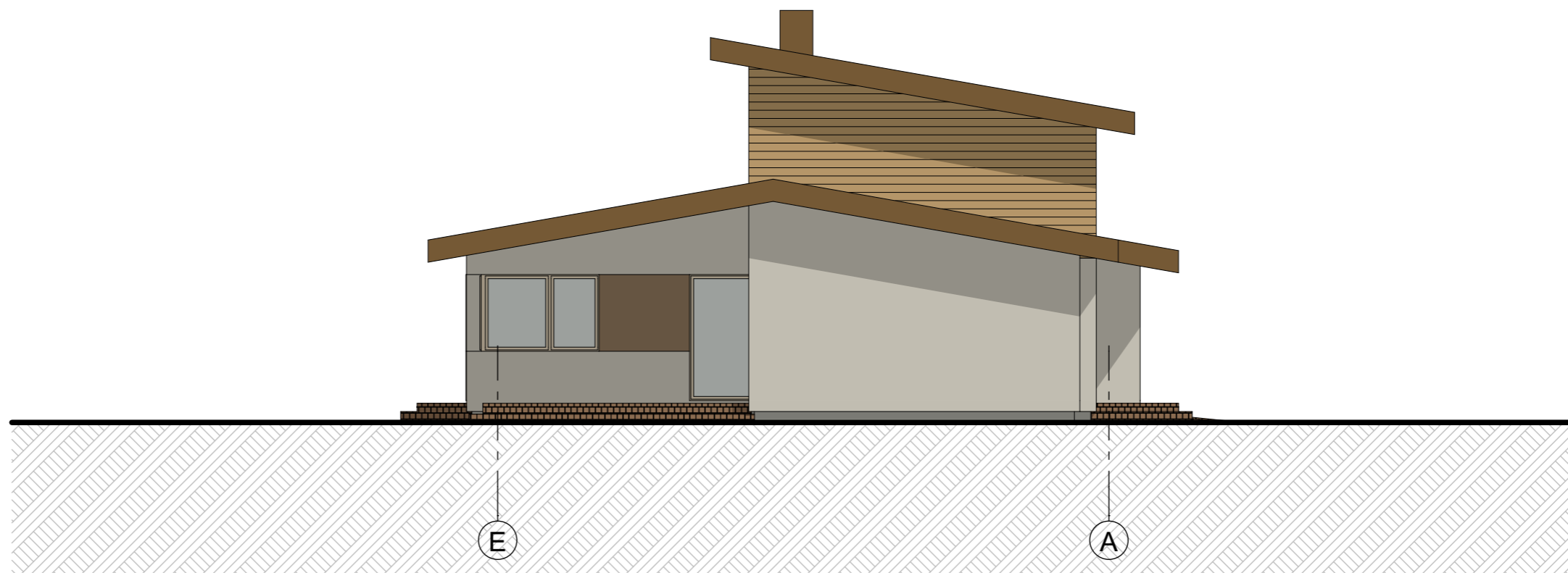
Mansardos patalpø eksplikacija		
01	Koridorius	8,68
02	Kambarys	15,33
03	Kambarys	15,81
04	Vonia	6,00
Bendras 2 a. patalpø plotas		45,82 m²






Sutartiniai žymėjimai:	
	Projektuojamos keramzitinių blokelių mūro sienos ir pertvaros
	Projektuojamos gipso kartono pertvaros
	Projektuojamas apšiltinimas

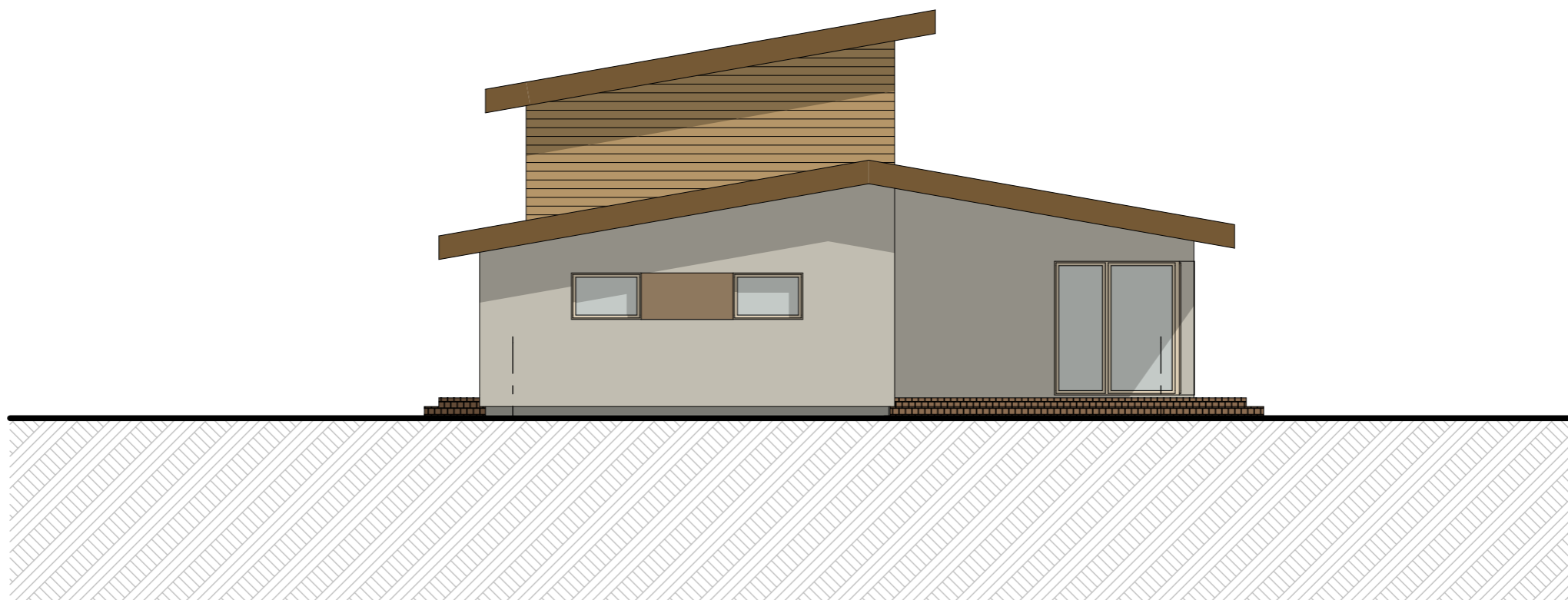
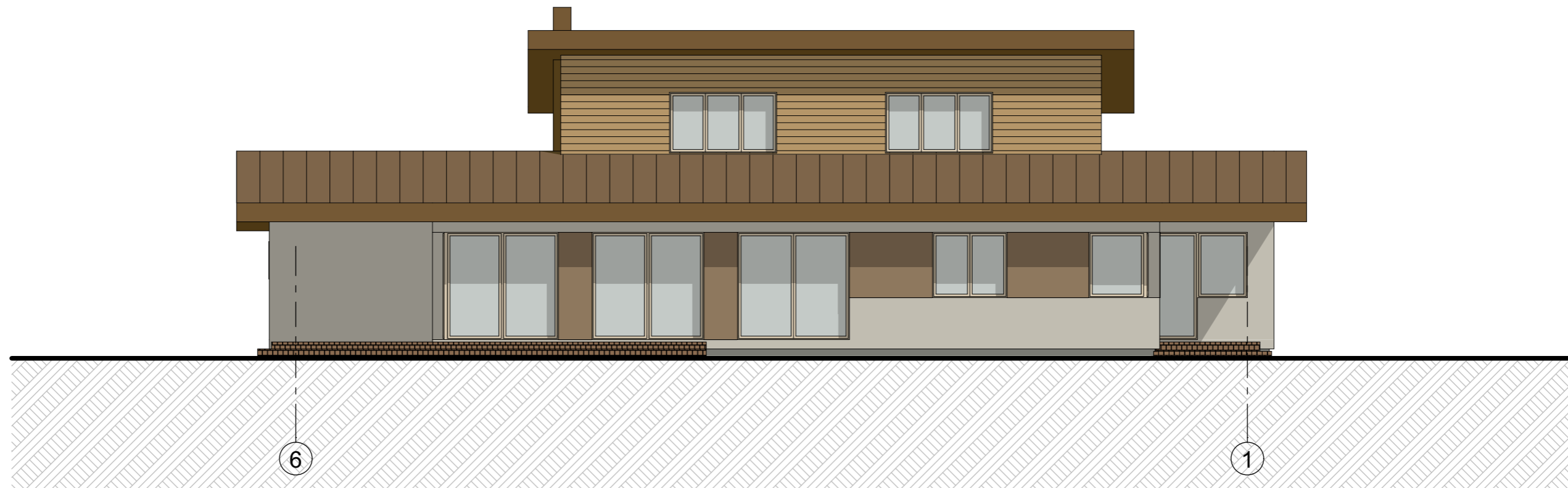
Atestato Nr.	MB "ArchSprendimai". Įm. k. 302950506 Adresas: Kauno g. 99, Jurbarkas; mob. tel. +370 614 81077 el. paštas: info@archsprendimai.lt			KOMPLEKSAS: GYVENAMOJO NAMO J. DARGUŽIO G. 72, VADŽGIRIO K., ŠIMKAIČIŲ SEN., JURBARKO R. SAV., NAUJOS STATYBOS TECHNINIS DARBO PROJEKTAS	
	PAREIGOS	PAVARDĖ	PARAŠAS	DATA	OBJEKTAS: GYVENAMOJO NAMO NAUJOS STATYBOS PROJEKTAS
002215	PV	A. GANUSAUSKAS		2017-09	BRĖŽINYS: MANSARDOS PLANAS SU BALDŲ IŠDĖSTYMU M 1:100
002215	ARCH	A. GANUSAUSKAS		2017-09	
ETAPAS	STATYTOJAS: BARTAS GIEDRAITIS			ZYMUO: 16-032-AS-TDP-03	LAPAS
TDP					LAPŲ
					1
					1



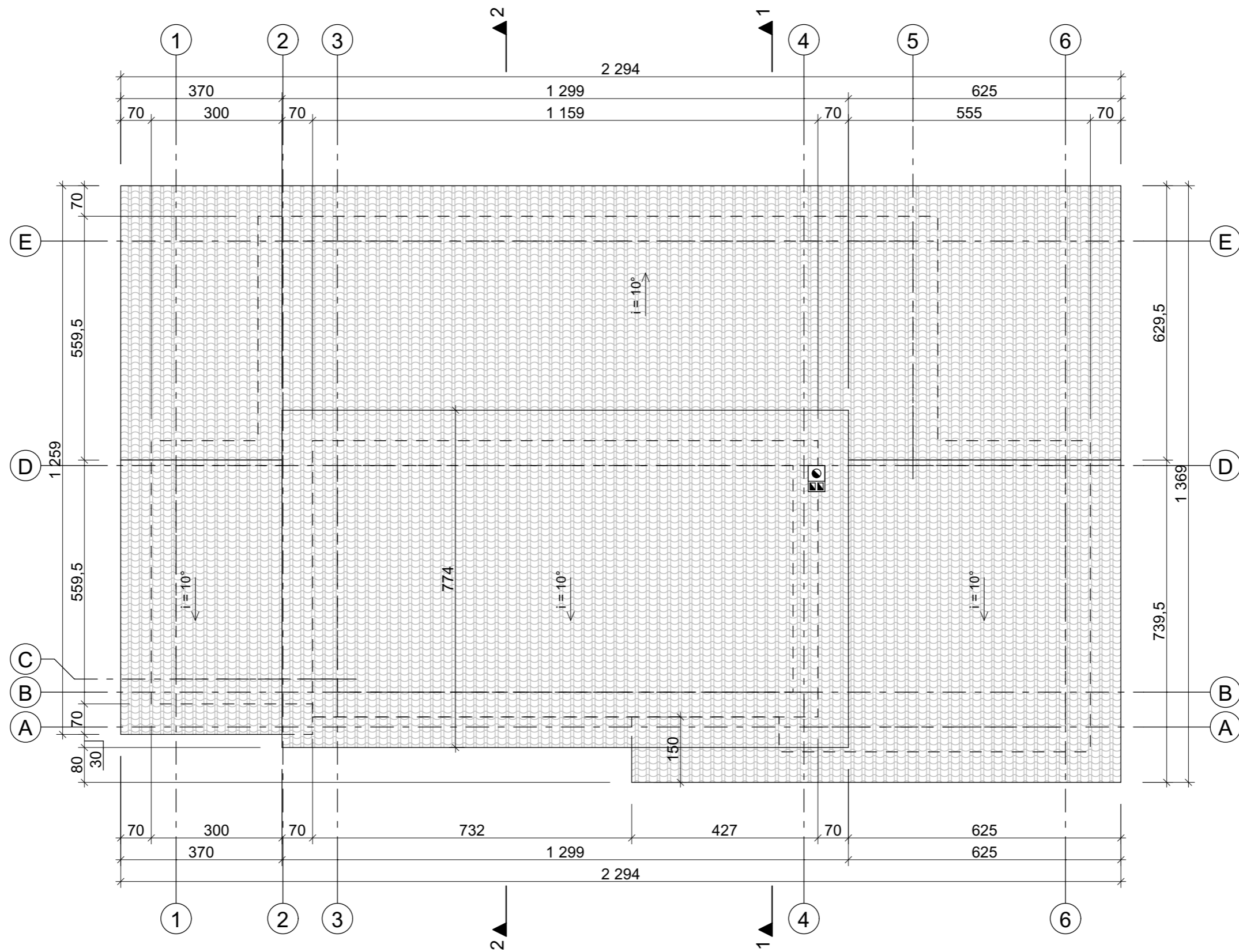
Atestato Nr.	 MB "ArchSprendimai" Įm. k. 302950506 Adresas: Kauno g. 99, Jurbarkas; mob. tel. +370 614 81077 el. paštas: info@archsprendimai.lt			KOMPLEKSAS: GYVENAMOJO NAMO J. DARGUŽIO G. 72, VADŽGIRIO K., ŠIMKAIČIŲ SEN., JURBARKO R. SAV., NAUJOS STATYBOS TECHNINIS DARBO PROJEKTAS		
	PAREIGOS	PAVARDĖ	PARAŠAS	DATA	OBJEKTAS:	GYVENAMOJO NAMO NAUJOS STATYBOS PROJEKTAS
	002215	PV	A. GANUSAUSKAS		2017-09	BRĖŽINYS: PJŪVIAI 1-1 IR 2-2 M 1:100
	002215	ARCH	A. GANUSAUSKAS		2017-09	
ETAPAS	STATYTOJAS:				ŽYMUO:	LAPAS
TDP	BARTAS GIEDRAITIS				16-032-AS-TDP-05	LAPŲ
						0
						1
						1



Sutartiniai žymėjimai:		Spalva (kodas)	Atestato Nr. MB "ArchSprendimai". Įm. k. 302950506 Adresas: Kauno g. 99, Jurbarkas; mob. tel. +370 614 81077 el. paštas: info@archsprendimai.lt				KOMPLEKSAS: GYVENAMOJO NAMO J. DARGUŽIO G. 72, VADŽGIRIO K., ŠIMKAIČIŲ SEN., JURBARKO R. SAV., NAUJOS STATYBOS TECHNINIS DARBO PROJEKTAS			
	Dekoratyvinis fasadinis tinkas	Dramblio kaulo	PAREIGOS	PAVARDĖ	PARAŠAS	DATA	OBJEKTAS: GYVENAMOJO NAMO NAUJOS STATYBOS PROJEKTAS			
	Dekoratyvinis fasadinis tinkas	Ruda	002215	PV	A. GANUSAUSKAS	2017-09	BRĖŽINYS: FASADAI M 1:100			
	Dekoratyvinis fasadinis tinkas	Pilka	002215	ARCH	A. GANUSAUSKAS	2017-09	ZYMUO: 16-032-AS-TDP-06		LAPAS 1	LAPŲ 1
	Medinės dailylentės	Ruda	ETAPAS TDP				STATYTOJAS: BARTAS GIEDRAITIS		LAIKA 0	
	Plastifikuota skardos danga (čerpių imitacija)	Ruda								



Sutartiniai žymėjimai:		Spalva (kodas)	Atestato Nr. MB "ArchSprendimai". Įm. k. 302950506 Adresas: Kauno g. 99, Jurbarkas; mob. tel. +370 614 81077 el. paštas: info@archsprendimai.lt				KOMPLEKSAS: GYVENAMOJO NAMO J. DARGUŽIO G. 72, VADŽGIRIO K., ŠIMKAIČIŲ SEN., JURBARKO R. SAV., NAUJOS STATYBOS TECHNINIS DARBO PROJEKTAS		
	Dekoratyvinis fasadinis tinkas	Dramblio kaulo		PAREIGOS	PAVARDĖ	PARAŠAS	DATA	OBJEKTAS: GYVENAMOJO NAMO NAUJOS STATYBOS PROJEKTAS	
	Dekoratyvinis fasadinis tinkas	Ruda	002215	PV	A. GANUSAUSKAS		2017-09	BREŽINYS: FASADAI M 1:100	
	Dekoratyvinis fasadinis tinkas	Pilka	002215	ARCH	A. GANUSAUSKAS		2017-09	LAIMA: 0	
	Medinės dailylentės	Ruda	ETAPAS		STATYTOJAS:		ZYMUO: 16-032-AS-TDP-07		LAPAS
	Plastifikuota skardos danga (čerpių imitacija)	Ruda	TDP	BARTAS GIEDRAITIS				LAPŲ	
								1	1



Atestato Nr.	 MB "ArchSprendimai". Įm. k. 302950506 Adresas: Kauno g. 99, Jurbarkas; mob. tel. +370 614 81077 el. paštas: info@archsprendimai.lt			KOMPLEKSAS: GYVENAMOJO NAMO J. DARGUŽIO G. 72, VADŽGIRIO K., ŠIMKAIČIŲ SEN., JURBARKO R. SAV., NAUJOS STATYBOS TECHNINIS DARBO PROJEKTAS		
	002215	PV	A. GANUSAUSKAS		2017-09	OBJEKTAS: GYVENAMOJO NAMO NAUJOS STATYBOS PROJEKTAS
002215	ARCH	A. GANUSAUSKAS		2017-09	BREŽINYS: STOGO PLANAS M 1:100	LAI DA 0
ETAPAS	STATYTOJAS: BARTAS GIEDRAITIS				ZYMUO: 16-032-AS-TDP-08	LAPAS 1
TDP						LAPŲ 1