

LUKAS BUDGINAS

Individualios veiklos vykdymo pažyma Nr. (21.26)-332-1952 (2010 07 01)
Belvederio g. 24 Vilnius tel.868566788


PROJEKTO Nr.: **1702-01-PP**


UŽSAKOVAS: **RAMŪNAS RAMOŠKA**

STADIJA: **PROJEKTINIAI PASIŪLYMAI**

OBJEKTAS: **GYVENAMOSIOS PASKIRTIES
(DVIEJŲ BUTŲ) PASTATAS (6.2)
Bagušių g. 42, Vilniaus m..
Neypatingas statinys.
Nauja statyba.**

*įgaliojimas (Nr. 2317)
L. Budginas*

Tvirtinu: statytojas (užsakovas)	R. Ramoška		2017
----------------------------------	------------	---	------

Projekto vadovas (Dipl. Nr. 002947)	L. Budginas		2017
-------------------------------------	-------------	---	------

Vilnius 2017

TURINYS

Projekto dalis	Lapo arba br žinio pavadinimas	Lapo Nr.	
Projektiniai pasi lymai - PP	Bendrieji statinio rodikliai	3	
	Aiškinamasis raštas	4	
	NT Registro centrinio duomen banko išrašas	5	
	Žem s sklypo planas 1:500	6,7	
	L. Budgino magistro diplomas	8	
	Individualios veiklos pažyma	9	
	Igaliojimas	10,11	
	Sklypo planas	12	
	Pirmo aukšto planas	13	
	Antro aukšto planas	14	
	Stogo planas	15	
	Fasadas tarp aši 1-9, E-A	16	
	Fasadas tarp aši 9-1, A-E	17	
	Pj vis 1-1, 2-2, 3-3	18	
	Vizualizacijos	19	

BENDRIEJI STATINIO RODIKLIAI

Statinys: Gyvenamosios paskirties (dviejų butų) pastatas (6.2)

Statybos rūšis: Nauja statyba

Statybos vieta: Bagušių g. 42, Vilniaus m..

Žemės sklypo kadastrinis numeris: 0101/0157:1636

Eil. Nr.	Pavadinimas	Mato vienetas	Kiekis	Pastabos
1	1. Sklypas:			
	1.1. sklypo plotas	m ²	900	
	1.2. sklypo užstatymo intensyvumas	%	37	
	1.3. sklypo užstatymo plotas	m ²	275	
	1.4. sklypo užstatymo tankumas	%	29	
	1.5. sklypo apželdintas plotas	m ²	346	
	1.6. automobilių stovėjimo vietų skaičius	viet.	6	
2	2. Gyvenamas pastatas:			
	2.1. bendrasis plotas:	m ²	331,52	
	2.1.1. gyvenamasis	m ²	196,32	
	2.1.2. naudingasis	m ²	288,42	
	2.1.3. pagalbinis	m ²	135,2	
	2.1.4. rūšių	m ²	—	
	2.1.5. garažų	m ²	43,1	
	2.2. pastato tūris	m ³	628	
	2.3. aukštų skaičius	vnt	2	
	2.4. butų skaičius	vnt	2	
	2.5. pastato aukštis	m	7,84	
	2.6. pastato atsparumas ugniai laipsnis (I, II ar III)		II	
	2.7. Energetinio naudingumo klasė		A	
2.8. Akustinio komforto klasė		C		

įgaliotas asmuo L. Budginas (Nr. 2317)

Tvirtinu:

(parašas)

Ramūnas Ramoška

(statytojas)

Atestato Nr.	Individualios veiklos pažyma			BENDRIEJI STATINIO RODIKLIAI	Laida
	Nr. (21.26)-332-1952				0
	2010 07 01		tel. 8685 66788		
002947	P.V.	L. Budginas	<i>(parašas)</i>	2017 07	Lapas
	Arch.	L. Budginas	<i>(parašas)</i>	2017 07	Lapų
					1702-01-PP
					1
					1

AIŠKINAMASIS RAŠTAS

1. BENDROJI DALIS

Gyvenamosios paskirties (dviejų butų) pastatas projektuojamas: Bagušių g. 42, Vilniaus m..
Projektiniai pasiūlymai parengti pagal užsakovo pageidavimus.

2. SKLYPO PLANAS

Pastatas projektuojamas sklypo viduryje, išlaikant normatyvinius atstumus nuo kaimyninių sklypų ir privažiavimo. Įvažiavimas į sklypą numatytas iš Bagušių gatvės. Prie pastato numatytos betoninių trinkelio kietos dangos, skirtos automobilių parkavimui ir takams. Apželdintas sklypo plotas ne mažesnis kaip 25%. Automobilių stovėjimo vietų skaičius - 6 (iš jų dvi vietos garaže). Sklype maksimaliai išsaugomas esamas reljefas. Nuimtas augalinis sluoksnis paskleidžiamas sklype.

3. KONSTRUKTYVINIS SPRENDIMAS

Pamatai gelžbetoniniai.

Išorės sienos iš silikatinių blokelių 18 cm. storio (stipris $\geq 10\text{Mpa}$) ant klijų 2-3mm (stiprio klasė M10) iš lauko apšiltintos 30 cm. pilkojo polistireno (neoporo) plokštėmis EPS-70N ir nutinkuotos dekoratyviniu tinku, kurio laidumas garams $\mu \leq 20$ ($U = 0,11 \text{ W/m}^2\text{K}$) (U atitvaros šilumos perdavimo koeficientas) $R_w = 58\text{dB}$ (oro garso izoliavimo rodiklis).

Vidinės laikančios sienos 18 cm. silikatinių blokelių mūro.

Pertvaros 12cm. silikatinių blokelių.

Perdanga surenkamų gelžbetoninių plokščių.

Langai plastikiniai $U = 0,85 \text{ W/m}^2\text{K}$, orinio laidumo klasė 3

Stogas medinių konstrukcijų apšiltintas akmens vata 40 cm. storio su skardos danga.

Pastato energetinio naudingumo klasė A.

Pastato akustinio komforto klasė C.

4. INŽINERINIS PASTATO APRŪPINIMAS



Elektrotechninė dalis.

Elektros energija pastatui bus tiekama iš AB "Energijos skirstymo operatorius" skirstomųjų tinklų.

Vandentiekis nuotekynė.

Geriamas vanduo pastatui bus tiekiamas iš esamų miesto vandentiekio tinklų.

Nuotekos bus išleidžiamos į esamus miesto tinklus.

Atesta to Nr.	Individualios veiklos pažyma Nr. (21.26)-332-1952 2010 07 01 tel. 8685 66788				AIŠKINAMASIS RAŠTAS	Laida	
						0	
002947	P.V.	L. Budginas		2017 07	1702-01-PP	Lapas	Lapų
	Atch.	L. Budginas		2017 07		1	1

VALSTYBĖS ĮMONĖ REGISTRŲ CENTRAS

Vincu Kudirkos g. 18-3, LT-03105 Vilnius, tel. (5) 2688 262, faks. (5) 2688 311, el.p. info@registrucentras.lt

NEKILNOJAMOJO TURTO IŠRAŠAS SU MASINIO VERTINIMO VERTE

2017-03-06 13:01:16

1. Nekilnojamojo turto registre įregistruotas turtas:

Registro Nr.: 44/1068490
Registro tipas: **Žemės sklypas**
Sudarymo data: 2008-03-19
Adresas: **Vilnius, Bagušių g. 42**
Registro tvarkytojas: **Valstybės įmonės Registrų centro Vilniaus filialas**

2. Nekilnojamieji daiktai:

2.1. **Žemės sklypas**
Unikalus daikto numeris: 4400-1532-1730
Žemės sklypo kadastro numeris ir kadastro vietovės pavadinimas: 0101/0157:1636 Vilniaus m. k.v.
Daikto pagrindinė naudojimo paskirtis: **Kita**
Žemės sklypo naudojimo būdas: **Gyvenamosios teritorijos**
Žemės sklypo naudojimo pobūdis: **Mažaaukščių gyvenamųjų namų statybos**
Žemės sklypo plotas: **0.0900 ha**
Žemės ūkio naudmenų plotas viso: **0.0900 ha**
iš jo: pievų ir natūralių ganyklų plotas: **0.0900 ha**
Žemės ūkio naudmenų našumo balas: **40.0**
Matavimų tipas: **Žemės sklypas suformuotas atliekant kadastrinius matavimus**
Vidutinė rinkos vertė be medynų: **31700 EUR**
Vidutinės rinkos vertės nustatymo data: **2017-01-01**
Vidutinės rinkos vertės nustatymo būdas: **Masinis sklypų**
Kadastro duomenų nustatymo data: **2005-05-04**
Turto grupė: **Gyvenamųjų teritorijų žemė**
Zonos Nr.: **57.23**
Masinio vertinimo data: **2017-01-01**

3. Daikto priklausiniai iš kito registro: įrašų nėra

4. Nuosavybė:

4.1. **Nuosavybės teisė**
Savininkas: **RAMŪNAS RAMOŠKA, gim. 1973-06-13**
Daiktas: **žemės sklypas Nr. 4400-1532-1730, aprašytas p. 2.1.**
Įregistravimo pagrindas: **2017-02-15 Pirkimo - pardavimo sutartis Nr. 1355**
Įrašas galioja: **Nuo 2017-02-21**

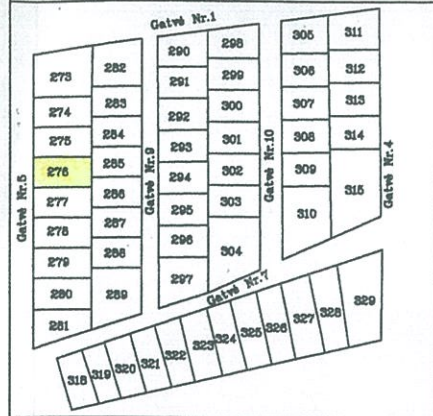
2017-03-06 13:01:16

Dokumentą atspausdino

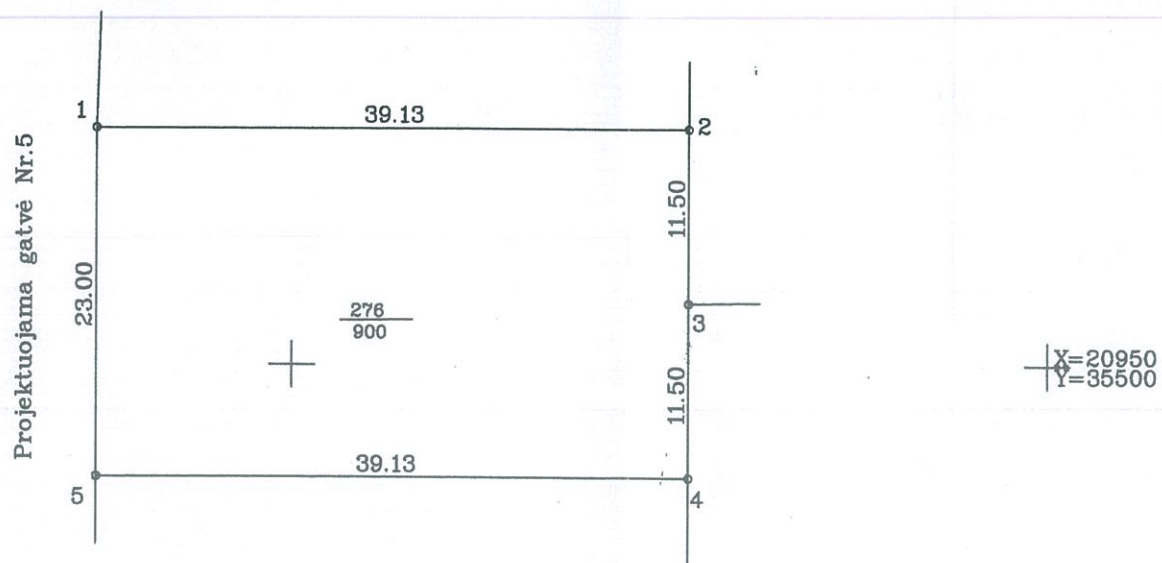
RAMŪNAS RAMOŠKA

Kepija tikra
Ramūnas Ramoška

Žemės sklypo išdėstymo schema



ŽEMĖS SKLYPO PLANAS M 1:500
Sklypo plotas 900m²



SKLYPO RIBOS TAČ
KADASTRO ŽEMĖS
VI REGISTRŲ CENTRO
pad. sp. aus. 01/07/08
pareigoj. 2005.03.18
parašas

IV kadastro duomenų
tvarkymo grupės vedėja
Veronika Biliukaitė

VILNIAUS Miesto savivaldybės viršininko administracija
VILNIAUS MIESTO ŽEMĖTVARKOS SKYRIUS
SUDERINTA
2005 m. gegužės mėn. 30 d.
Ž. Sabockienė

PATVIRTINTA

Vilniaus miesto savivaldybės administracijos direktoriaus
2005 m. gegužės 30 d. įsakymu Nr. 30-1321

Kadastras:	vietovė	Vilniaus	blokas	sklypas
Žemės sklypo kadastro Nr.		01010157	1030	

Gatvė, namo Nr.	Džiaugsmo g. skl. Nr.276
Kaimas (miestelis)	
Seniūnija	Naujosios Vilnios
Miestas (rajonas)	Vilnius
Apskritis	Vilniaus

Gretimybė	Gretimo žemės sklypo kadastro Nr.	Pastabos
1-2		Skł. Nr.275
2-3		Skł. Nr.285
3-4		Skł. Nr.286
4-5		Skł. Nr.277
5-1		Projektuojama gatvė Nr.5

Naudojamas plotas							
Privati				Valstybinė			
atskirai		bendrai		atskirai		bendrai	
ind.	m ²	ind.	m ²	ind.	m ²	ind.	m ²

Su paženklinomis vietovėje žemės sklypo ribomis, aprašytomis . . . 2005 . . . m.
. gegužės . . mėn. 04 d. žemės sklypo paženklinimo-parodymo akte, ir nustatytu plotu sutinku:
Žemės savininkas (naudotojas):

.....
(vardas, pavardė) (parašas) (data)

..... Vilniaus apskrities viršininko administracijos žemės tvarkymo departamento
..... Vilniaus miesto (rajono) žemėtvarkos skyrius

Patikrino: vyr. specialistė R. Stankevičiūtė
Suderino: vedėjos pavad. J. Urbonaitė
(pareigos) (parašas) (vardas, pavardė)

UAB "ORKANAS"

LICENCIJOS NR.163G-668, 163TK-668

Pareigos	Parašas	Vardas, pavardė	Data
Direktorius		V.Pavasaris	2005.05.16
Gr.vadovas		S.Mačerauskas	2005.05.16
Vykdytojas		A.Samuilova	2005.05.16



ŽEMĖS SKLYPO PLANAS M 1:500

Sklypo plotas 900m²

Žemės sklypo kadastro Nr. 01010157

KOORDINACIŲ ŽINIARAŠTIS

Koordinacių sistema Vilniaus m.							
Taško Nr.	Kodas	X	Y	Taško Nr.	Kodas	X	Y
1	R	20965.59	35437.15				
2	R	20965.59	35476.28				
3	R	20954.09	35476.28				
4	R	20942.59	35476.28				
5	R	20942.59	35437.15				

SKLYPO CENTRO KOORDINATĖS

Koordinacių sistema	Koordinatės X/Y	Planšeto nomenklatūra
Sistema, kurioje vykdyti matavimai	X=20955 Y=35455	
Valstybinė LKS-1994	X=6060215 Y=589112	77/32-0397
Žiniaraštį sudarė	<i>A. Samuilova</i> (parašas)	A. Samuilova (vardas ir pavardė)
		20050510 (data)

Ištrauka iš Lietuvos Administracinių teisų pažeidimų kodekso:

47 straipsnis. Pastovių žemėnaudos riboženklų sunaikinimas arba gadinimas - užtraukia baudą nuo dviejų šimtų penkiasdešimties iki penkių šimtų litų.

48 straipsnis. Geodezinio pagrindo punkto bei markšneiderystės ženklų sunaikinimas arba gadinimas - užtraukia baudą nuo penkių šimtų iki vieno tūkstančio litų.



VILNIAUS GEDIMINO TECHNIKOS UNIVERSITETAS

MAGISTRO
DIPLOMAS

Lukas Budginas

(asmens kodas

2010 METAIS BAIGĖ

architektūros

universitetinių antrosios pakopos studijų programą

(valstybinis kodas 62405M102)

IR JAM SUTEIKTAS

*architektūros magistro
laipsnis*



A. V.
Rektorius

prof. habil. dr. Romualdas Ginevičius

Vilnius, 2010 m. birželio 28 d.

Registracijos Nr. 1-1901

Universiteto kodas 111950243
Diplomo kodas 7107

MK Nr. 002947





FR0468 forma patvirtinta Valstybinės
mokesčių inspekcijos prie Lietuvos
Respublikos finansų ministerijos viršininko
2002 m. gruodžio 24 d. įsakymu Nr. 373
(2009 m. lapkričio 6 d. įsakymo Nr. VA-79
redakcija)

VILNIAUS APSKRITIES VALSTYBINĖ MOKESČIŲ INSPEKCIJA

Valstybės biudžetinė įstaiga. Šermukšnių g. 4, 01509 Vilnius. Duomenys kaupiami ir saugomi Juridinių asmenų registre, kodas 188728821. Skyriaus duomenys: Ulonų g. 2, 08240, Vilnius. Tel. (8 5) 271 4801. Faks. (8 5) 230 0374. El. p. vilniaus.sk.rastai@vmi.lt

NUOLATINIO LIETUVOS GYVENTOJO INDIVIDUALIOS VEIKLOS VYKDYMO PAŽYMA

2010-07-01

Nr.

(21.26)-332-1952
(registracijos numeris)

Pažymima, kad Lukas Budginas, gyvenanti(s) Belvederio g. 24, Vilniaus m., Vilniaus m. sav., tel. 852600301, nuo 2010-07-01 vykdo individualią veiklą:
711100* Architektūros veikla nuo 2010-07-01

Vilniaus gyventojų skyriaus vedėjo pavaduotoja



Inga Kondrackienė

* EVRK 2 red. Ekonominės veiklos rūšių klasifikatorius (EVRK 2 red.)

Ši pažyma naudojama tik pajamų mokesčio mokėjimo tikslais

ĮGALIOJIMAS

Šiauliai, du tūkstančiai septynioliktųjų metų birželio mėnesio penktoji diena.

Aš, Ramūnas Ramoška, asmens kodas

Lietuvos Respublikos pasas Nr. 22015264, išduotas 2008-02-25 Šiaulių VPK MS (40)

deklaruota gyvenamoji vieta: Šiaulių r.sav., Šiaulių kaimiškoji sen., Gegužių k., Vaivorykštės g. 12B

įgalioju Luką Budginą, asmens kodas

deklaruota gyvenamoji vieta: Vilnius, Belvederio 24

atstovauti mano interesams visose įmonėse, įstaigose ir organizacijose dėl man priklausančio 0,0900 ha ploto žemės sklypo, unikalus Nr.: 4400-1532-1730, kadastrinis Nr.: 0101/0157:1636 Vilniaus m.k.v., esančio Vilniaus m.sav. Vilniaus m. Bagušių g. 42 (keturiasdešimt du), rengiant, derinant, pateikiant bei gaunant projektinę dokumentaciją (prašymus, projektus, leidimus, įskaitant, bet neapsiribojant projektine ir "INFOSTATYBA" dokumentacija ir kt.), leidžiančią atlikti minėtame žemės sklype statybos, įrengimo darbus, talpinti projekto duomenis IS "INFOSTATBA", tiesti visų rūšių inžinerines komunikacijas bei telekomunikacijas, gauti leidimus, savo nuožiūra sudaryti ir pasirašyti šių darbų atlikimo sutartis, priimti atliktus darbus, sumokėti pinigus už atliktus statybos, įrengimo darbus bei suteiktas paslaugas, baigus minėtus darbus atlikti visus veiksmus, reikalingus turto priėmimui naudoti arba pripažinti tinkamu naudoti Lietuvos Respublikos teisės aktų nustatyta tvarka, atstovauti valstybės įmonėje Registrų centre atliekant inventorizaciją bei teisinę registraciją, gauti Nekilnojamojo turto kadastro ir registro bylą bei kitus nuosavybės dokumentus, gauti ir pateikti visus tuo tikslu reikalingus dokumentus, gauti su žemės sklypu besiribojančių žemės sklypų savininkų sutikimus, pateikti mano vardu prašymus, už mane pasirašyti ir atlikti visus kitus veiksmus, susijusius su šiuo pavedimu.

Įgaliojimas galioja iki du tūkstančiai septynioliktųjų metų gruodžio mėnesio penktosios dienos.

Pasibaigus įgaliojimo terminui, ar panaikinus jo galiojimą prieš terminą, atstovas privalo grąžinti įgaliojimą atstovaujajam ar jo teisių perėmėjams (CK 2.144 str.).

Įgaliotojas turi teisę bet kada panaikinti įgaliojimą, o įgaliotinis – įgaliojimo atsisakyti (CK 2.146 str.)
Įgaliojimas pasibaigia:

- 1) pasibaigus įgaliojimo terminui;
- 2) įgaliotojui panaikinus įgaliojimą;
- 3) įgaliotiniui atsisakius įgaliojimo;
- 4) mirus davusiam įgaliojimą asmeniui arba pripažinus jį neveiksniu arba ribotai veiksniumi, arba nežinia kur esančiu (CK 2.147 str.)

Apie įgaliojimo panaikinimą, įgaliotojas privalo pranešti įgaliotiniui, taip pat įgaliotojui žinomiems tretiesiems asmenims, su kuriais nustatant ir palaikant santykius atstovauti duotas įgaliojimas. Tokią pat pareigą turi įgaliotojo teisių perėmėjai, kai įgaliojimas pasibaigia mirus įgaliojimą davusiam asmeniui ar pripažinus jį neveiksniu arba ribotai veiksniumi, arba nežinia kur esančiu.

Įgaliojimui pasibaigus, įgaliotinis ar jo teisių perėmėjai privalo tuojau grąžinti įgaliojimą įgaliotojui ar jo teisių perėmėjams (CK 2.2148 str.).

Atstovas privalo pateikti atstovaujajam ataskaitą apie savo veiklą ir atsiskaityti atstovaujajam už viską, ką yra gavęs vykdydamas pavedimą (CK 2.150 str.).

Ramūnas Ramoška

Vardas, pavardė, parašas:

2017 m. birželio 5 d. Aš, Šiaulių rajono 2-ojo notaro biuro notarė Birutė Šatienė, įgaliojimą pasirašytą Ramūno Ramoškos, tvirtinu.

Atlyginimas už privalomų pagal teisės aktus duomenų perdavimą Įgaliojimų registrui ir surinktų lėšų administravimą bei perdavimą registro tvarkytojui - 8,69 Eur.

Notarinio registro Nr. 2317

Notaro atlyginimas – 14,48 Eur + 1,16 Eur

Kompensacijos už patikrą registruose dydis – 1,68 Eur

Valstybės registru darbų kainos dydis – 1,74 Eur

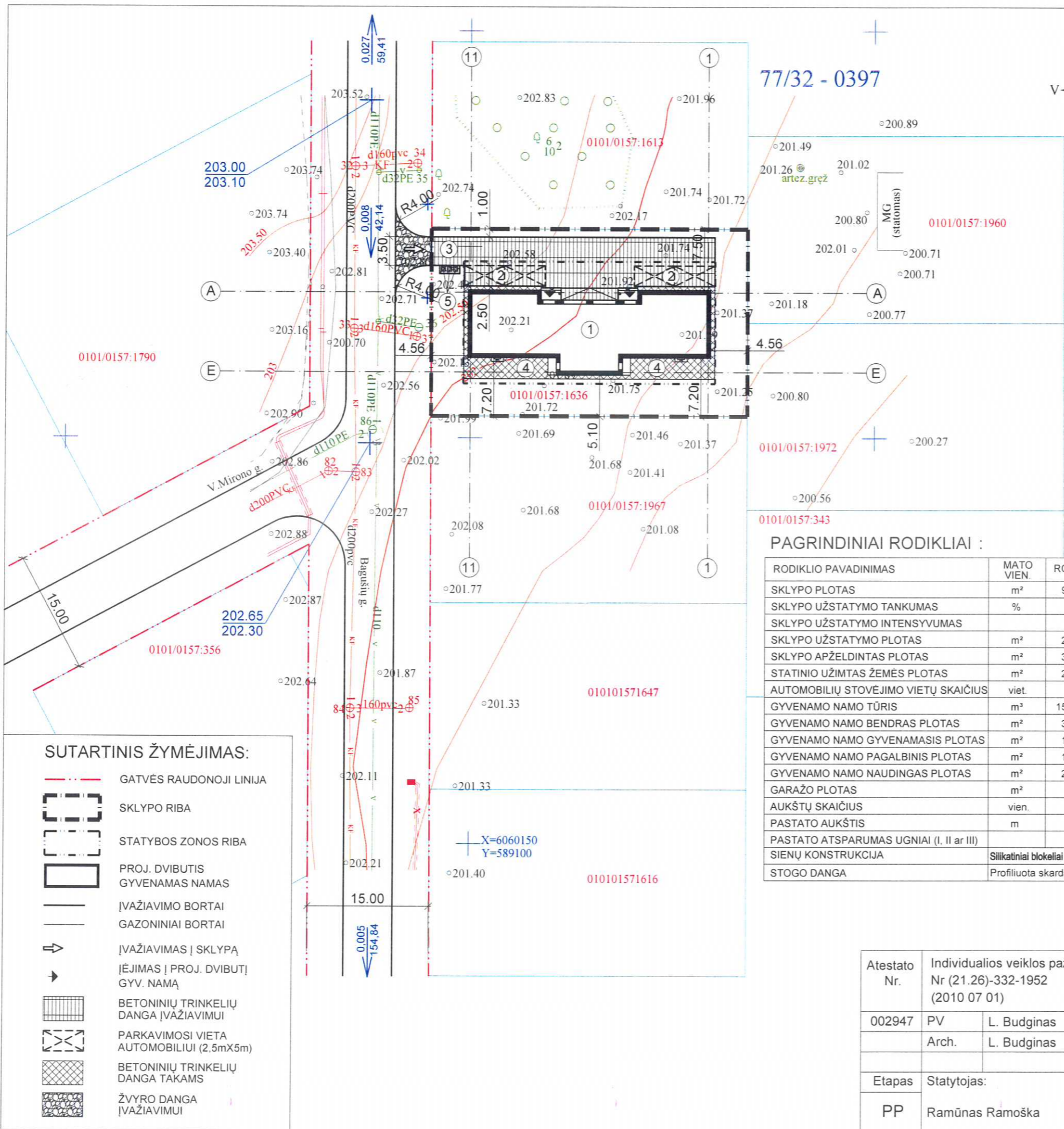
Kompensacijos (-ų) už kitas kliento prašymu

notaro atliktas paslaugas dydis _____

Notaro parašas

Birutė Šatienė





77/32 - 0397

EKSPLIKACIJA:

NR. PLANE	PAVADINIMAS
1	PROJ. DVIBUTIS GYVENAMASIS NAMAS
2	PROJ. AUT. STOVĖJIMO VIETA (2,5X5m.)
3	PROJEKTUOJAMAS ĮVAŽIAVIMAS
4	PROJEKTUOJAMI PRAĖJIMO TAKAI
5	PROJ. VIETA ŠIUKŠLIŲ KONTEINERIAMS

PASTABA:
 Gatvės ribos ir projektuojami aukščiai pagal detaliojo plano "Apie 76ha teritorijos Džiaugsmo g. Naujosios Vilnios seniūnijoje detalusis planas" (Reg. Nr. 1526).
 Ištrauka pridedama.

Esamų požeminių tinklų sutikslinimai

Įstaigos pavadinimas	Data	V. Pavardė	Parašas	Pastabos
1 Vilniaus m. sav. MPD	2017.06.14	R. Šeduikis	[Signature]	
2 Telia Lietuva, AB	2017.05.31	[Signature]	[Signature]	
3 UAB VEGAET	2017.05.30	[Signature]	[Signature]	
4 AB "Energinės skirstymo operatorius"	2017.05.31	[Signature]	[Signature]	
5 UAB "Vilniaus energija"	2017.05.30	[Signature]	[Signature]	
6 AB "Vilniaus viešasis transportas"	2017.06.12	[Signature]	[Signature]	
7 AB LITGRID	2017.05.30	[Signature]	[Signature]	
8 UAB "SKAIDULA"	2017.05.31	[Signature]	[Signature]	

Nuorosas tikras: R. A. Šeduikis 2017. 06. 10

R. A. Šeduikis, Individuali veikla		Bagušių g. 42 Naujosios Vilnios sen. Vilnios m. savivaldybė	
Geodezininko kvalifikacijos pažymėjimo Nr. 10KV-377 seduikis46@yahoo.com, tel 8 685 28330			
Geodezininkas R. A. Šeduikis	2017.05.20	Obj. Nr. 46017015	Lapų sk. Lapų nr.
Koordinatų sistema LKS-94	Atskaitos sistema LKS-94	Topografinis-inžinierinis planas M1:500	1 1



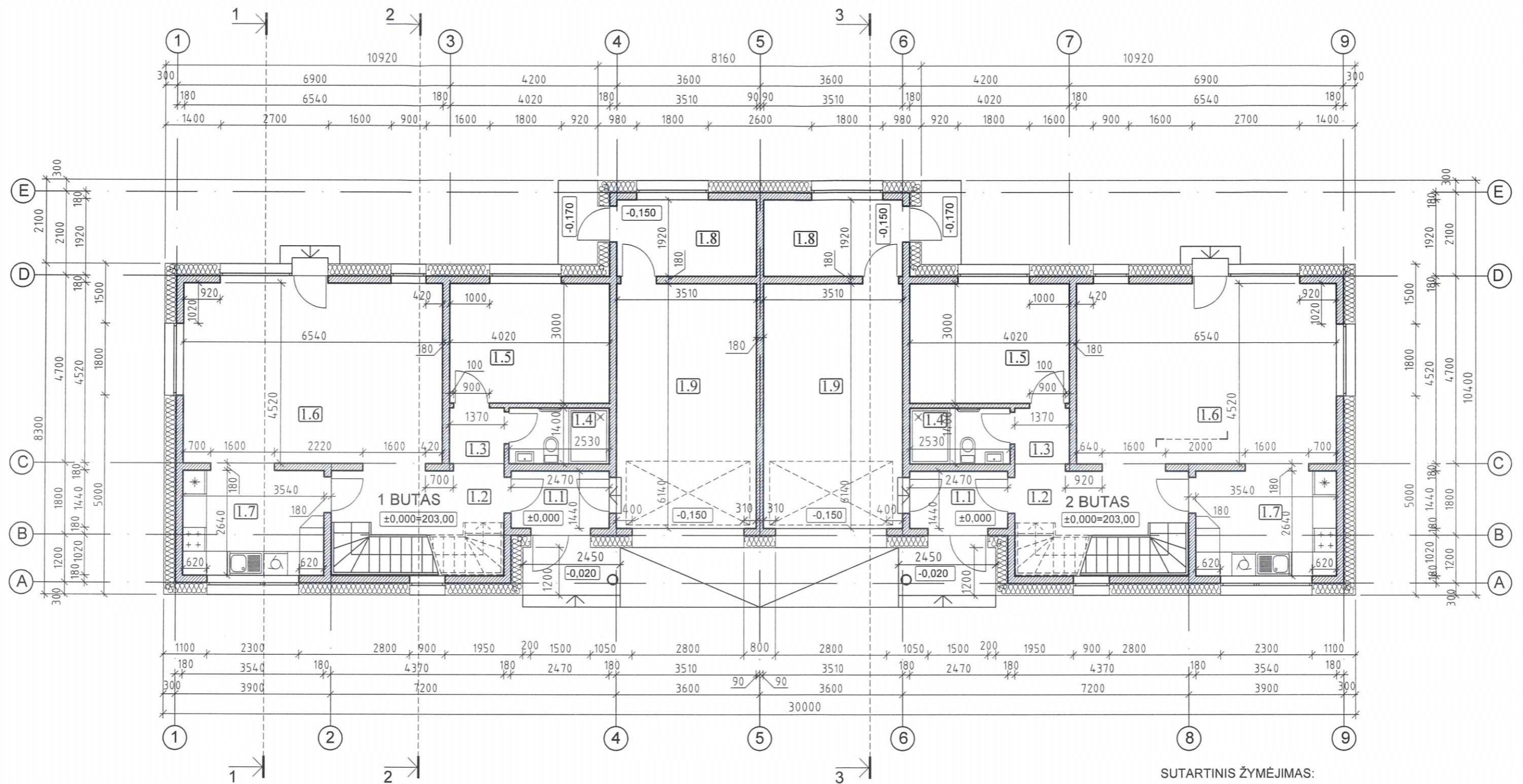
PAGRINDINIAI RODIKLIAI :

RODIKLIO PAVADINIMAS	MATO VIEN.	RODIKLIS
SKLYPO PLOTAS	m ²	900
SKLYPO UŽSTATYMO TANKUMAS	%	29
SKLYPO UŽSTATYMO INTENSIVUMAS		0,37
SKLYPO UŽSTATYMO PLOTAS	m ²	275
SKLYPO APŽELDINTAS PLOTAS	m ²	346
STATINIO UŽIMTAS ŽEMĖS PLOTAS	m ²	275
AUTOMOBILIŲ STOVĖJIMO VIETŲ SKAIČIUS	viet.	6
GYVENAMO NAMO TŪRIS	m ³	1551
GYVENAMO NAMO BENDRAS PLOTAS	m ²	331,52
GYVENAMO NAMO GYVENAMASIS PLOTAS	m ²	196,32
GYVENAMO NAMO PAGALBINIS PLOTAS	m ²	135,2
GYVENAMO NAMO NAUDINGAS PLOTAS	m ²	288,42
GARAŽO PLOTAS	m ²	43,1
AUKŠTŲ SKAIČIUS	vien.	2
PASTATO AUKŠTIS	m	7,84
PASTATO ATSPARUMAS UGNIAI (I, II ar III)		II
SIENŲ KONSTRUKCIJA		Silikatiniai blokai
STOGO DANGA		Profiliuota skarda

SUTARTINIS ŽYMĖJIMAS:

- GATVĖS RAUDONOJI LINIJA
- SKLYPO RIBA
- STATYBOS ZONOS RIBA
- PROJ. DVIBUTIS GYVENAMASIS NAMAS
- ĮVAŽIAVIMO BORTAI
- GAZONINIAI BORTAI
- ĮVAŽIAVIMAS | SKLYPĄ
- ĮĖJIMAS | PROJ. DVIBUTĮ GYV. NAMĄ
- BETONINIŲ TRINKELIŲ DANGA ĮVAŽIAVIMUI
- PARKAVIMOSI VIETA AUTOMOBILIUI (2,5mX5m)
- BETONINIŲ TRINKELIŲ DANGA TAKAMS
- ŽVYRO DANGA ĮVAŽIAVIMUI

Atestato Nr.	Individualios veiklos pažyma Nr (21.26)-332-1952 (2010 07 01)	Vilnius tel.8685 66788	Dvibučio gyvenamojo namo Bagušių g. 42, Vilniaus m., Vilniaus m. sav. statybos projekto projektiniai pasiūlymai	
002947	PV	L. Budginas	2017 06	SKLYPO PLANAS M 1:500
	Arch.	L. Budginas	2017 06	
Etapas	Statytojas:			Lapas
PP	Ramūnas Ramoška			Lapų
				1702-01-PP
				GP-1
				Laida
				O



1 BUTO PIRMO AUKŠTO PATALPŲ EKSPLIKACIJA

Nr.	PATALPOS PAVADINIMAS	m ²
1.1	TAMBURAS	3,56
1.2	HOLAS	8,55
1.3	KORIDORIUS	2,15
1.4	WC	3,54
1.5	KAMBARYS	12,06
1.6	SVETAINĖ	29,56
1.7	VIRTUVĖ	9,35
1.8	KATILINĖ	6,74
1.9	GARAŽAS	21,55
1 BUTO 1A BENDRAS PLOTAS		97,06
1 BUTO BENDRAS PLOTAS		165,76

2 BUTO PIRMO AUKŠTO PATALPŲ EKSPLIKACIJA

Nr.	PATALPOS PAVADINIMAS	m ²
1.1	TAMBURAS	3,56
1.2	HOLAS	8,55
1.3	KORIDORIUS	2,15
1.4	WC	3,54
1.5	KAMBARYS	12,06
1.6	SVETAINĖ	29,56
1.7	VIRTUVĖ	9,35
1.8	KATILINĖ	6,74
1.9	GARAŽAS	21,55
2 BUTO 1A BENDRAS PLOTAS		97,06
2 BUTO BENDRAS PLOTAS		165,76
DVIBUČIO BENDRAS PLOTAS		331,52

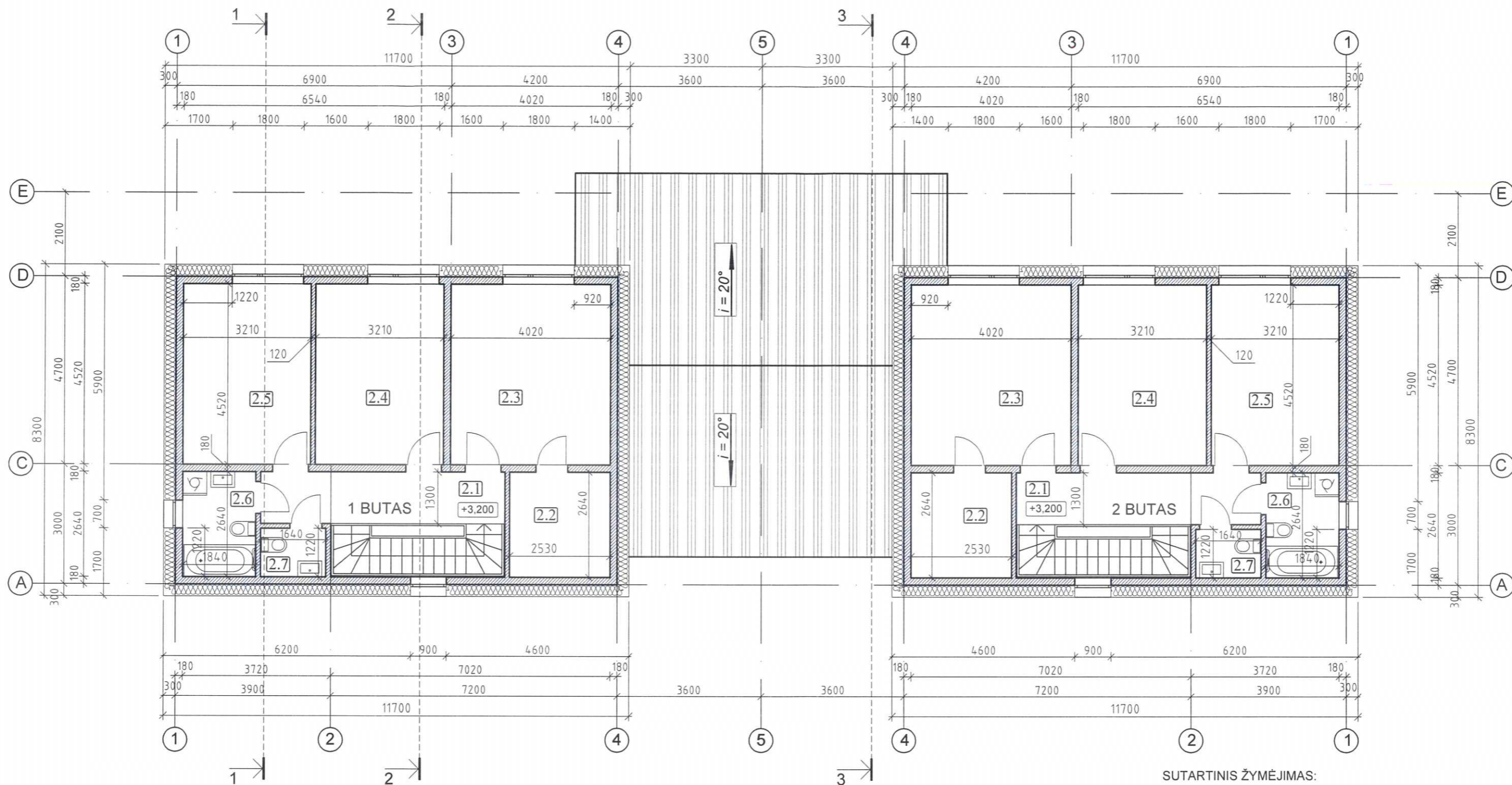
SUTARTINIS ŽYMĖJIMAS:

- SILIKATINIŲ BLOKELIŲ MŪRAS 180 mm.
- SILIKATINIŲ BLOKELIŲ PERTVAROS 120 mm.
- APŠILTINIMAS
- $\pm 0,000$ GRINDŲ ALTITUDĖ

Atestato Nr.	Individualios veiklos pažyma Nr (21.26)-332-1952 (2010 07 01)	Vilnius tel.8685 66788	Dvibučio gyvenamojo namo Bagušių g. 42, Vilniaus m., Vilniaus m. sav. statybos projekto projektiniai pasiūlymai	
002947	PV	L. Budginas	2017 06	Laida O
	Arch.	L. Budginas	2017 06	
Etapas	Statytojas: PP Ramūnas Ramoška			Lapas A-1
				Lapų Laida

PIRMO AUKŠTO PLANAS
M 1:100

1702-01-PP



SUTARTINIS ŽYMĖJIMAS:

- SILIKATINIŲ BLOKELIŲ MŪRAS 180 mm.
- SILIKATINIŲ BLOKELIŲ PERTVAROS 120 mm.
- APŠILTINIMAS 300 mm.
- +3.200 GRINDŲ ALTITUDĖ

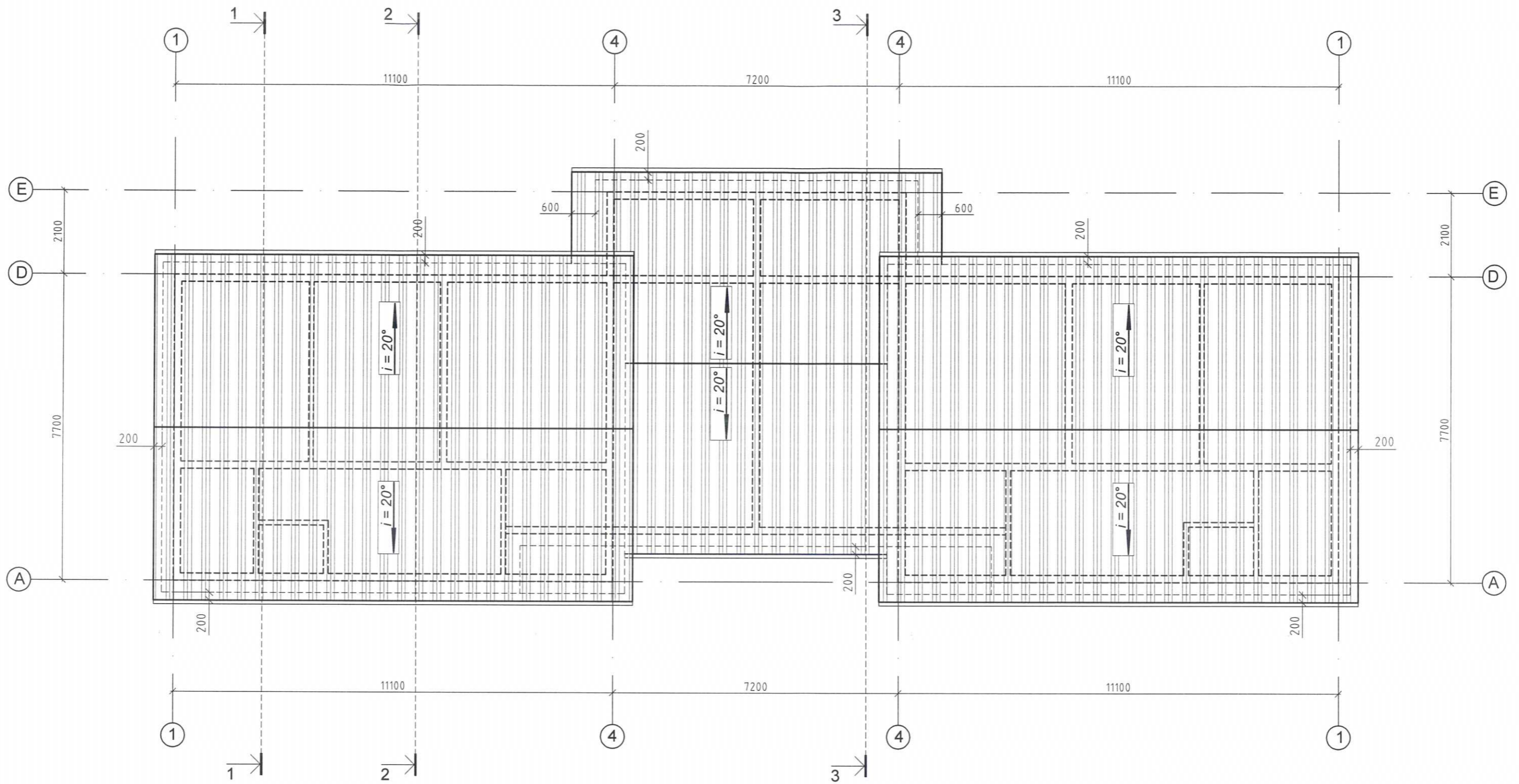
1 BUTO ANTO AUKŠTO PATALPŲ EKSPLIKACIJA

Nr.	PATALPOS PAVADINIMAS	m ²
2.1	HOLAS	7,97
2.2	RŪBINĖ	6,68
2.3	MIEGAMASIS	18,17
2.4	KAMBARYS	14,51
2.5	KAMBARYS	14,51
2.6	SANMAZGAS	4,86
2.7	WC	2,00
1 BUTO 2A BENDRAS PLOTAS		68,70
1 BUTO BENDRAS PLOTAS		165,76

2 BUTO ANTO AUKŠTO PATALPŲ EKSPLIKACIJA

Nr.	PATALPOS PAVADINIMAS	m ²
2.1	HOLAS	7,97
2.2	RŪBINĖ	6,68
2.3	MIEGAMASIS	18,17
2.4	KAMBARYS	14,51
2.5	KAMBARYS	14,51
2.6	SANMAZGAS	4,86
2.7	WC	2,00
2 BUTO 2A BENDRAS PLOTAS		68,70
2 BUTO BENDRAS PLOTAS		165,76
DVIBUČIO BENDRAS PLOTAS		331,52

Atestato Nr.	Individualios veiklos pažyma Nr (21.26)-332-1952 (2010 07 01)	Vilnius tel.8685 66788	Dvibučio gyvenamojo namo Bagušių g. 42, Vilniaus m., Vilniaus m. sav. statybos projekto projektiniai pasiūlymai	
002947	PV Arch.	L. Budginas	2017 06	ANTRO AUKŠTO PLANAS M 1:100
		L. Budginas	2017 06	
Etapas	Statytojas:			Lapas
PP	Ramūnas Ramoška			Lapų
				1702-01-PP
				A-2



SUTARTINIS ŽYMĖJIMAS:

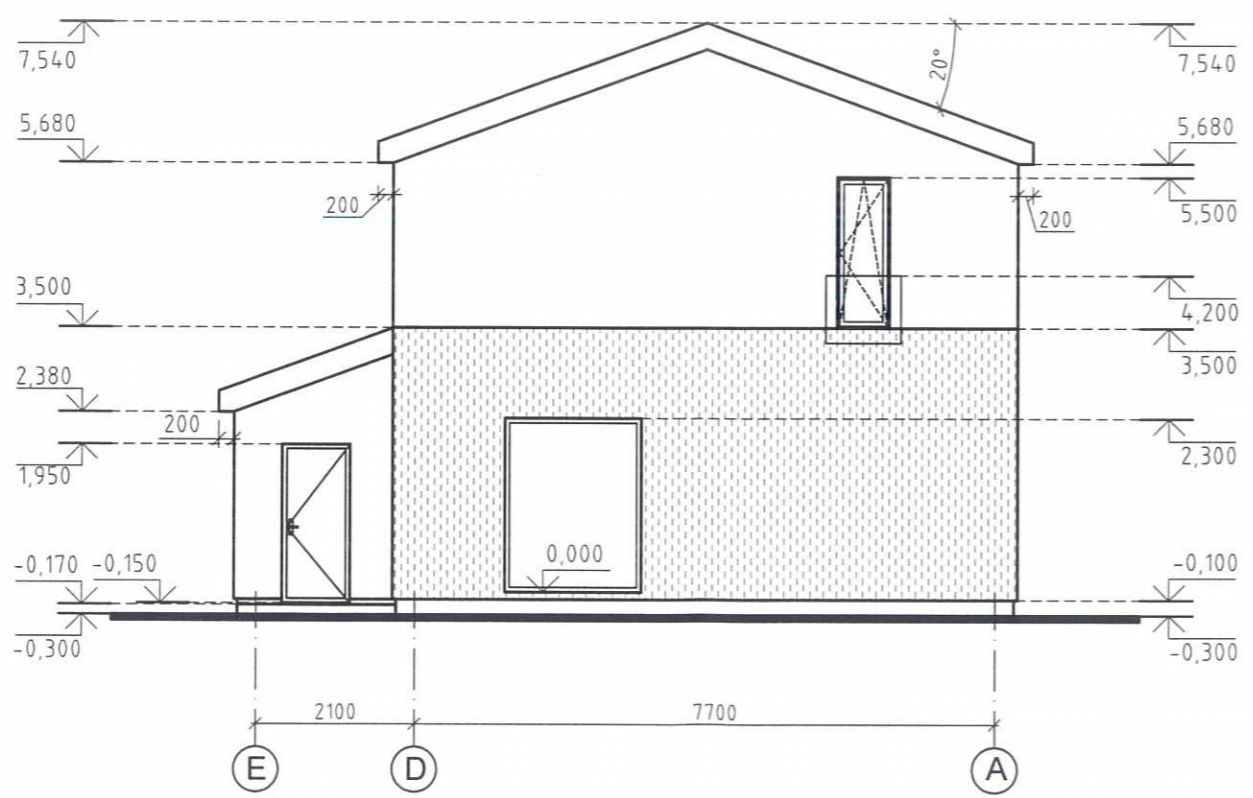
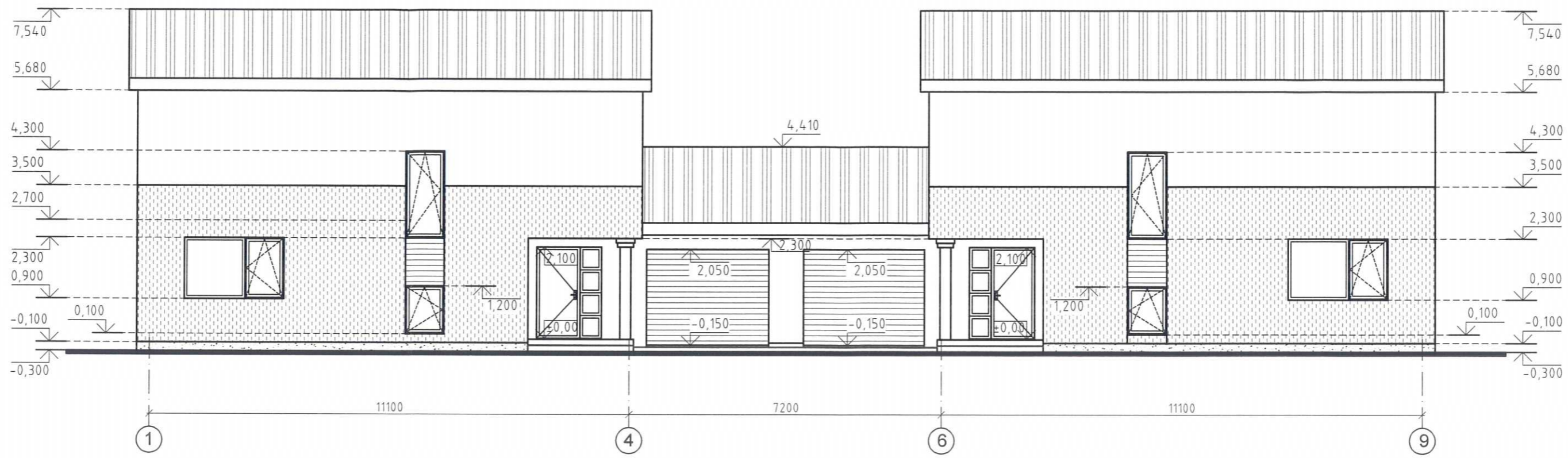


TRAPECINĖS SKARDOS DANGA





STOGO NUOLYDIS

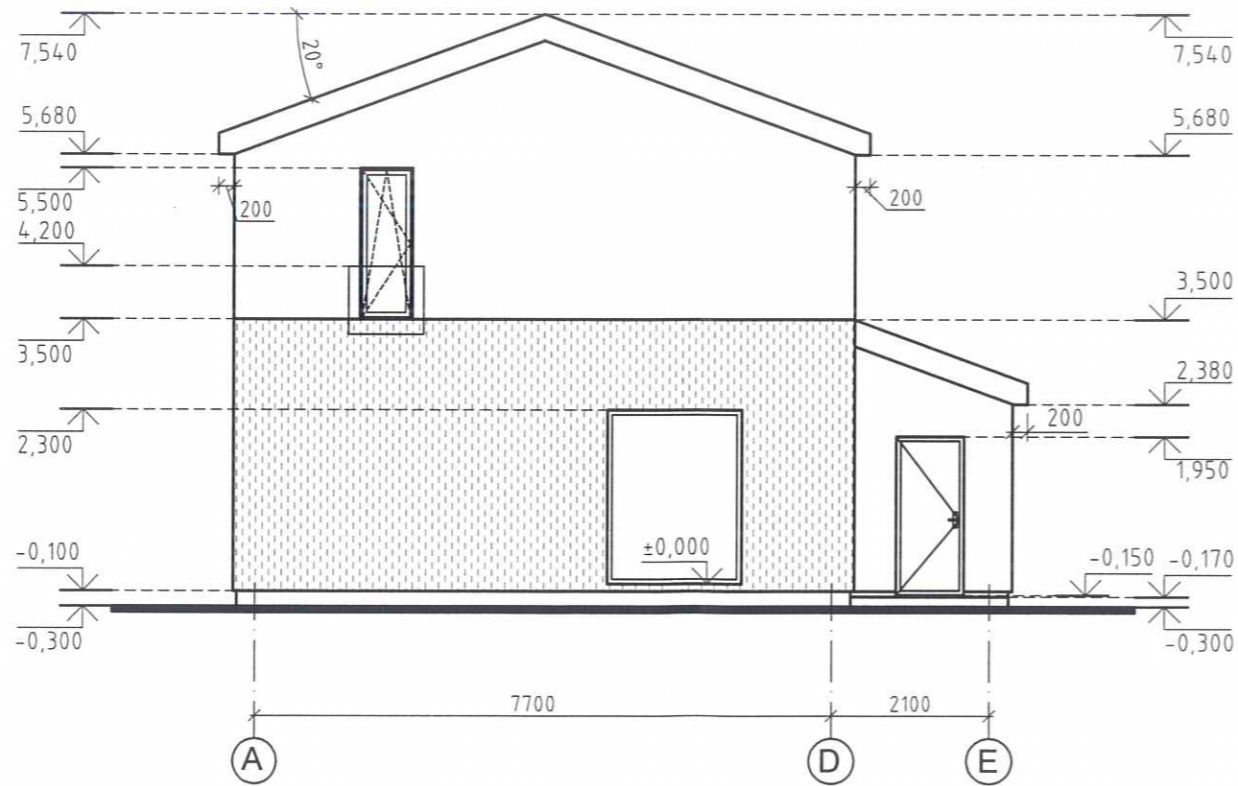
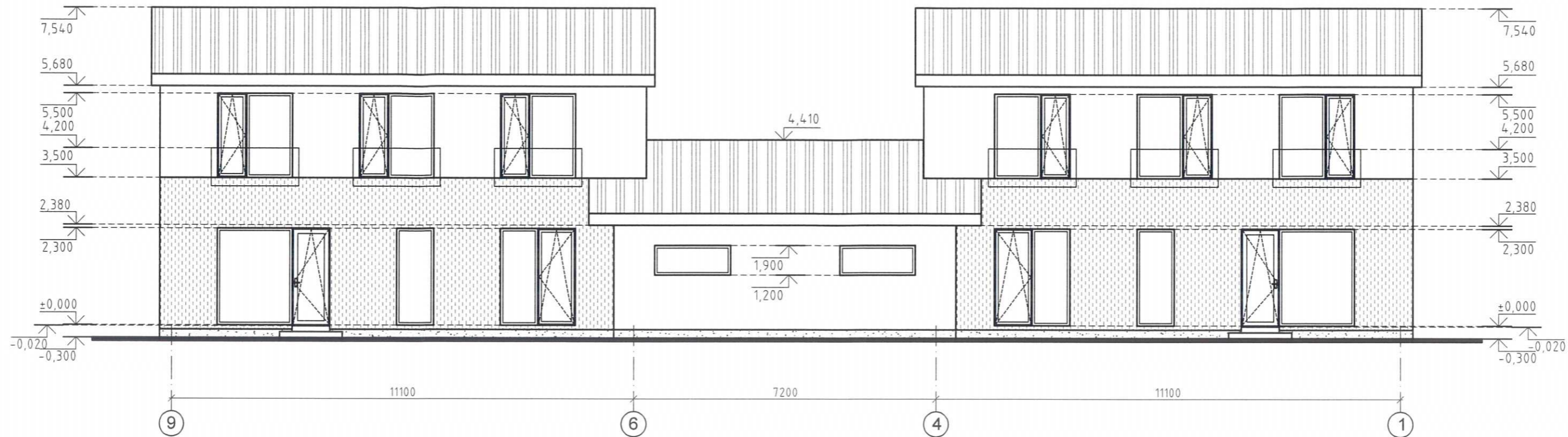
Atestato Nr.	Individualios veiklos pažyma Nr (21.26)-332-1952 (2010 07 01)	Vilnius tel.8685 66788	Dvibučio gyvenamojo namo Bagušių g. 42, Vilniaus m., Vilniaus m. sav. statybos projekto projektiniai pasiūlymai	
002947	PV Arch.	L. Budginas L. Budginas	2017 06 2017 06	Laida O
Etapas	Statytojas:			Lapas Lapų
PP	Ramūnas Ramoška	1702-01-PP		A-3



SUTARTINIS ŽYMĖJIMAS:

-  COKOLIS. Tinkas. Pilkas.
-  SIENOS. Mineralinis tinkas. Pilkas.
-  SIENOS. Mineralinis tinkas. Tamsiai rudas.
-  STOGAS. Trapecinės skardos danga. Pilka.

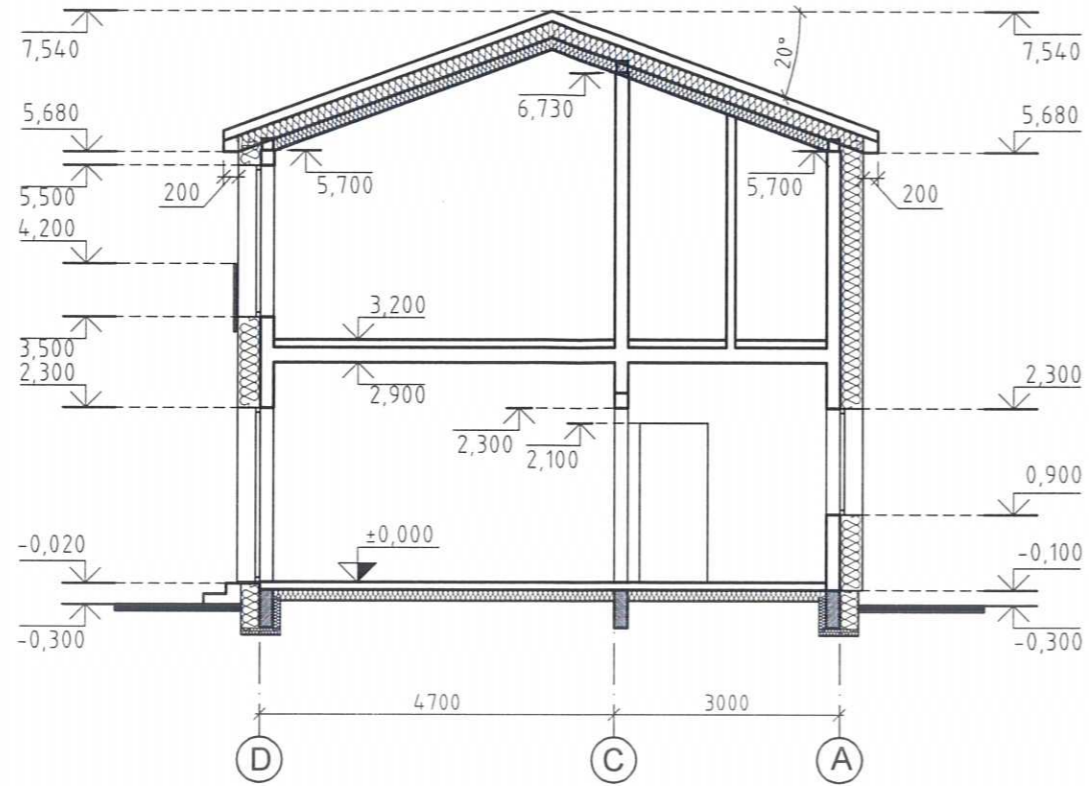
Atestato Nr.	Individualios veiklos pažyma Nr (21.26)-332-1952 (2010 07 01)	Vilnius tel.8685 66788	Dvibučio gyvenamojo namo Bagušių g. 42, Vilniaus m., Vilniaus m. sav. statybos projekto projektiniai pasiūlymai	
002947	PV Arch.	L. Budginas L. Budginas	2017 06 2017 06	Laida O
Etapas	Statytojas:	PP Ramūnas Ramoška		Lapas Lapų
1702-01-PP				A-4



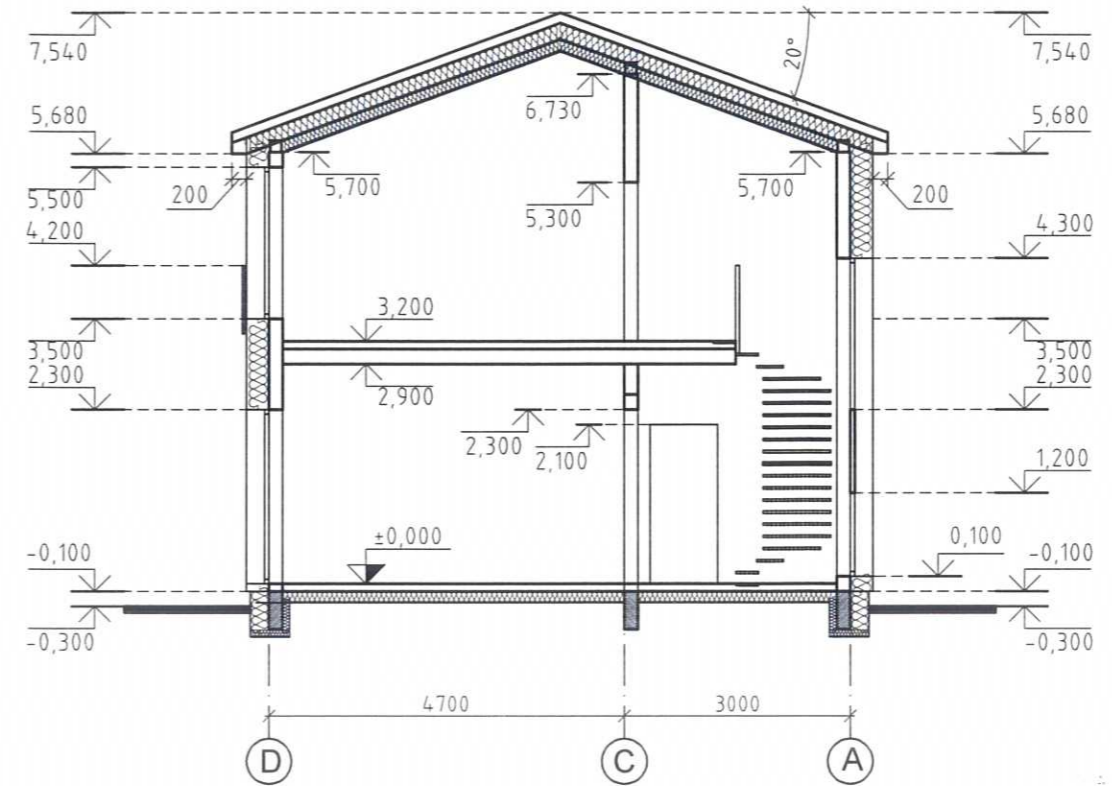
SUTARTINIS ŽYMĖJIMAS:

- COKOLIS. Tinkas. Pilkas.
- SIENOS. Mineralinis tinkas. Pilkas.
- SIENOS. Mineralinis tinkas. Tamsiai rudas.
- STOGAS. Trapecinės skardos danga. Pilka.

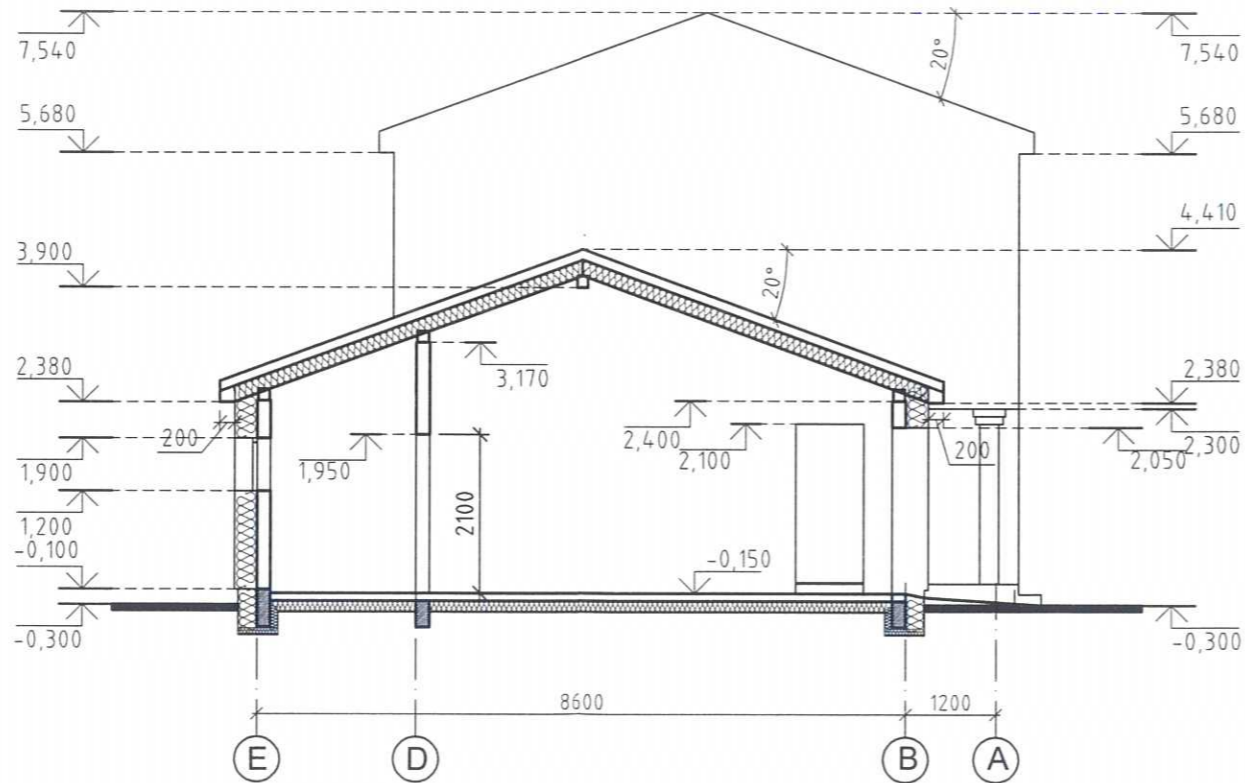
Atestato Nr.	Individualios veiklos pažyma Nr (21.26)-332-1952 (2010 07 01)	Vilnius tel.8685 66788	Dvibučio gyvenamojo namo Bagušių g. 42, Vilniaus m., Vilniaus m. sav. statybos projekto projektiniai pasiūlymai		
002947	PV Arch.	L. Budginas L. Budginas		2017 06 2017 06	FASADAS TARP AŠIŲ 9-1, A-E M 1:100
Etapas	Statytojas:			1702-01-PP	Laida O
PP	Ramūnas Ramoška			Lapas A-5	Lapų



PJŪVIS 1-1

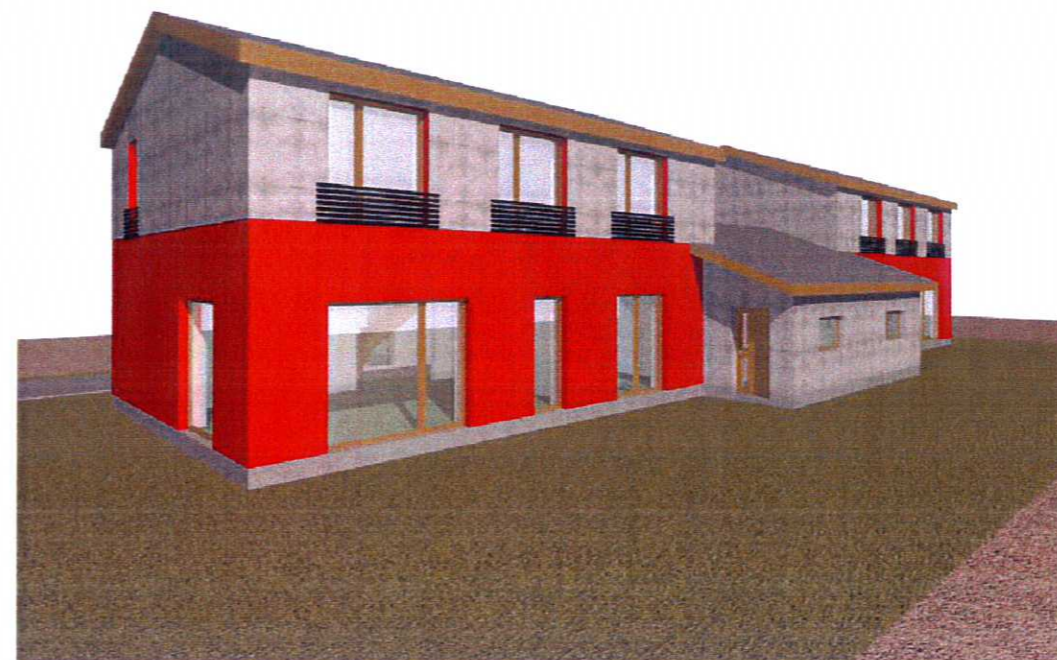


PJŪVIS 2-2



PJŪVIS 3-3

Atestato Nr.	Individualios veiklos pažyma Nr (21.26)-332-1952 (2010 07 01)		Vilnius tel.8685 66788	Dvibučio gyvenamojo namo Bagušių g. 42, Vilniaus m., Vilniaus m. sav. statybos projekto projektiniai pasiūlymai		
002947	PV	L. Budginas		2017 06	PJŪVIS 1-1, 2-2, 3-3 M 1:100	Laida
	Arch.	L. Budginas		2017 06		O
Etapas	Statytojas:			1702-01-PP		Lapas
PP	Ramūnas Ramoška					A-6



Atestato Nr.	Individualios veiklos pažyma Nr (21.26)-332-1952 (2010 07 01)		Vilnius tel.8685 66788	Dvibučio gyvenamojo namo Bagušių g. 42, Vilniaus m., Vilniaus m. sav. statybos projekto projektiniai pasiūlymai	
002947	PV	L. Budginas		2017 06	Laida O
	Arch.	L. Budginas		2017 06	
Etapas	Statytojas:			VIZUALIZACIJOS M 1:100	Lapas
PP	Ramūnas Ramoška			1702-01-PP	Lapų A-7