

*Statinio projektas*

<b>UŽSAKOVAS:</b>	<b>ADOMAS KRIŠČIŪNAS</b>		
<b>STATINIŲ GRUPĖ:</b>	Negyvenamieji pastatai, - kitos (fermų) paskirties pastatai (8.18.)		
<b>STATINYS:</b>	Švelniakailių žvėrelių (audinių) veisimas ir auginimas. Fermos statinių Kebušių k. 9, (Nr. 6662/0003:383) Pajstrio sen., Panevėžio r. statybos projektas.		
<b>ETAPAS:</b>	Projektiniai pasiūlymai (PP)		
<b>DALIS:</b>	Sklypo planas (SP), Statybinė architektūrinė (SA), Statybinė konstrukcinė (SK).		
<b>STATINIO KATEGORIJA</b>	Neypatingas		
<b>TOMAS:</b>	I		
<b>OBJEKTO Nr.</b>	P/1703 – 00 (01) – PP – SP (SA,SK)		
<b>Individualios veiklos vykdymo pažyma</b> Nr.(42.60G)-100-216 Informacinis tel.: 8 615 37438	<b>PV</b>	<b>A. SURVILA</b>	<b>Atest. Nr. A1110</b>
	<b>APDV</b>	<b>A. SURVILA</b>	<b>Atest. Nr. A1110</b>
	<b>KPDV</b>	<b>S.ŠLEIVIENĖ</b>	<b>Atest. Nr. 30545</b>
2017			

# AIŠKINAMASIS RAŠTAS

## BENDRIEJI DUOMENYS

**Objekto pavadinimas:** „Švelniakailių žvėrelių (audinių) veisimas ir auginimas. Fermos statinių Kerbušių k. 9, (Nr. 6662/0003:383) Pajstrio sen., Panevėžio r. statybos projektas“.

**Užsakovas:** Adomas Kriščiūnas.

**Statybos vietos adresas:** Kerbušių k. 9, Pajstrio sen., Panevėžio r. sav.(Nr. 6662/0003:383)

**Statinio pagrindinė naudojimo paskirtis:** negyvenamieji pastatai, – kitos (fermų) paskirties pastatai 8.18. (STR 1.01.09:2003 „Statinių klasifikavimas pagal jų naudojimo paskirtį“).

**Statybos rūšis:** nauja statyba.

**Statinių kategorija:** neypatingi statiniai.

**Stadija:** projektiniai pasiūlymai.

**Projektiniai sprendiniai.** Stoginių (šedų) projektas rengiamas, atsižvelgiant į planuojamos ūkinės veiklos poveikio aplinkai vertinimo ataskaitas bei poveikio visuomenei sveikatos vertinimo išvadas, taip pat užsakovo pateiktais sprendiniais, projektinės medžiagos rengimo pageidavimais. Numatoma auginti (laikyti) iki 27000 individų (švelniakailių žvėrelių – audinių) arba 96,5 sąlyginių gyvulių (SG).

## BENDRIEJI STATINIO RODIKLIAI

Pavadinimas	Mato vienetas	Kiekis	Pastabos
<b>I. SKLYPAS</b>			
1.1. sklypo plotas	ha	4,3595	
1.2. sklypo užstatymo intensyvumas	%	10	
1.3. sklypo užstatymo tankumas	%	10	
<b>V. KITI STATINIAI</b>			
<b>5.1 Inžinerinis statinys - stoginė (su žvėrelių auginimo narveliais)</b>			
5.1.1. Statinio užstatymo plotas.	m <sup>2</sup>	252,00	
5.1.2. Statinio aukštis.	m	2,5 - 3,0	
5.1.3. Aukštų skaičius.	vnt.	1	
5.1.4. Statinių skaičius	vnt.	14	

## GENPLANIO SPRENDIMAS

Projektuojami žvėrelių auginimo narvelių stoginių (arba šedų) pastatai statomi **Kerbušių k., Pajstrio sen., Panevėžio raj.**, sklype, apie 20 km nuo Panevėžio miesto. Vietovės (sklypo) dislokacija yra Pasvalio kryptimi (kelias A10 ( E67)), ties 15 kilometru sankryžoje nusukant į dešinę Puodžiūnų link ir vietinės reikšmės keliu Nr.3014 pravažiuojus maždaug 4,8 km. Privažiavimas prie sklypo – žvyro dangos. Sklypo plotas 4,3595m<sup>2</sup>. Sklypo dalis, kurioje numatoma dislokuoti ūkį žvėreliams auginti, su specializuoto ūkio naudojimo būdu sudaro 2,9686 ha (29686m<sup>2</sup>). Sklypas yra netaisyklingos formos, maždaug 262 m ir 212 m ilgiausių skersinių/išilginių matmenų gabaritais, ilgesniu orientuotas šiaurės/pietų kryptimi, rytine riba priartėjantis prie teritorijoje esančio sureguliuoto tėkmės kryptimi Laidės upelio, kuris, darydamas posūkį vakarų kryptimi, kerta sklypą. Sklypo reljefas su vietovėje vizualiai nežymiu nuolydžiu rytų kryptimi tarp 49.78 ir 48.01 absoliutinių altitudžių. Numatomi statiniai sklypo teritorijos atžvilgiu projektuojami pietrytiniame kampe. Statiniai ilgosiomis fasadų dalimis orientuoti šiaurės-rytų kryptimi, - t.y. lygiagrečiai sklypo ribai, einančiai minėto Laidės upelio pasisukusia vaga.

Naudojimo apribojimai sklype: servitutai – nėra, specialiosios žemės ir miško naudojimo sąlygos: VI – elektros linijų apsaugos zonos (0,0955 ha), II – kelių apsaugos zonos (0,3704 ha), XXI – žemės sklypai, kuriuose įrengtos valstybei priklausančios melioracijos sistemos bei įrenginiai (4,3595 ha), XXIX – paviršinio vandens telkinių pakrantės apsaugos juostos (0,1727 ha).

Numatomi veiklai teritorijoje yra atliktos planuojamos ūkinės veiklos (PŪV) poveikio aplinkai vertinimo (PAV) procedūros, gautos išvados dėl PŪV įgyvendinimo poveikio įsteigtoms ar potencialioms „Natura 2000“ teritorijoms reikšmingumo, taip pat Nacionalinio visuomenės sveikatos centro informacija dėl apsaugos zonų reglamentavimo ir nustatymo, remiantis poveikio žmonių sveikatai vertinimo aspektu. Išvardintų procedūrų išvados ir sprendimai yra palankūs numatomos veiklos įgyvendinimui ir vystymui, neprieštarauja galiojantiems teisės aktams bei kitų normatyvų reikalavimams.

Esami buvusio sodybinio užstatymo pastatai yra išsidėstę arčiau privažiuojamojo kelio ir yra iki 60m atstumo zonoje nuo jo. Sodybvietės užstatymas – tradiciniu pastatų išdėstymu sudarant stačiakampės formos vidinį kiemą. Visi esami sklypo pastatai ir statiniai priklauso planuojamų statinių projekto užsakovui. Sodybvietės esami pastatai – 1 aukšto statiniai, kuriuos sudaro pastatas – gyvenamasis namas (inventoriniu pažymėjimu 1A1m, užstatymo plotas 155m<sup>2</sup>), pastatas – lauko virtuvė (inventoriniu pažymėjimu 2I1m, užstatymo plotas 20m<sup>2</sup>), pastatas – tvartas (inventoriniu pažymėjimu 3I1ž, užstatymo plotas 142m<sup>2</sup>), pastatas – daržinė (inventoriniu pažymėjimu 4I1ž,

užstatymo plotas 51m<sup>2</sup>), pastatas – malkinė (inventoriniu pažymėjimu 5I1ž, užstatymo plotas 26m<sup>2</sup>), pastatas – pirtis (inventoriniu pažymėjimu 6I1m, užstatymo plotas 18m<sup>2</sup>), pastatas – klojimas (inventoriniu pažymėjimu 7I1ž, užstatymo plotas 218m<sup>2</sup>), kiti inžineriniai statiniai (šulinys) ir inžineriniai įrenginiai. Esami ir planuojami statiniai nepatenka į kelio apsaugos zoną bei paviršinio vandens telkinių pakrantės apsaugos juostą (stoginių užstatymas minimaliausiu atstumu sudarys 12,70m nuo paviršinio vandens telkinio kranto briaunos, sklypo reljefo nuolydžio kampas statmenai kranto briaunai – iki 1<sup>0</sup>)

Teritorijoje be numatomų žvėrelių (audinių) specialių laikymo narvelių stoginių (šedų) numatomos pozicijos arteziam gręžiniui, pašarų bokštui, nuotekų valymo įrenginiams bei mėšlo kaupimo rietuvėms, numatomi aptarnavimo privažiavimai prie paminėtų objektų. Stoginių teritorijoje numatomi kietos dangos (betonas) aptarnaujantieji privažiavimai ir pravažiavimai mažų gabaritų motorinėms ūkio priemonėms.

Projektuojamo švelniakailių žvėrelių auginimo narvelių stoginės (šedai) statinio užstatymas sudarys 252,0 kv/m, viso numatoma keturiolika vienetų stoginių. Sklypo užstatymo tankumas su esamais ir projektuojamais statiniais - 10%, užstatymo intensyvumas – 10%. Be statinių ir kietųjų dangų bei upelio užimamos sklypo dalies visa likusi neužstatyta sklypo teritorija (plotas – apie 21750 m<sup>2</sup>) numatoma apželdinamui, - žaliajai vejai, sodiniams, sodui. Sklypo pakraščiai numatomi tvirti tvora linijomis, atitinkančiomis sklypo ribas.

## PAGRINDINIO STATINIO IŠPLANAVIMAS

Projektuojama stoginė – vieno aukšto statinys. Jį sudaro vientisas 120,0 m ilgio ir 1,2m pločio išilginis praėjimas, kurio viduriu (centru) eina centrinė statinio ašis, simetriškai dalinanti statinį į dvi puses. (brėžiniai P1703-TP-SA,SK). Stogo konstrukciją laiko medinių kolonų su atramomis eilė iš abiejų centrinio praėjimo (ašies) pusių su 4,0m dengiamo pločio dvišlaičiu stogu. Abejose paminėto išilginio praėjimo pusėse (simetriškai) išdėstomi žvėrelių laikymo narveliai su priešakyje jų pritvirtintomis ędžiomis (pašaro patalpinimo med. dėžėmis). Narveliai pagaminti iš plieno tinklo. Stogo kraigo linija dvi pusės stogo dangos nesujungiamos ištaisai (išilgai), čia įrengiamas išilginis skaidrios, šviesai laidžios medžiagos uždengiamas tarpas prašvietimui natūralia aplinkos šviesa.

## KONSTRUKCINIS SPRENDIMAS

Projektuojamos fermos **stoginė** – atviros erdvės vieno aukšto simetriškas išilginės/centrinės ašies atžvilgiu, paprastų konstrukcijų pjautos medienos ruošinių statinys su poliniu atramų pamatu. **Stogas** – simetriškas-dvišlaitis, nuolydžio kampas 31°, medinių konstrukcijų (atsparos gegnėms ir gegnės 6×15 cm kas 200cm), stogo danga – bituminės čerpelės, kraigo linijoje tarpas su skaidria (gali būti polikarbonato plastiko) pasišviečiančia dalimi. Vidaus grindinis plotas numatomas betoninis (lietas betonas ar bet.plytelės). Medinėms konstrukcijoms tvirtinti (ar sujunti) su pamato poliais bei tarpusavyje panaudojamos įdėtinės plieninės detalės kartu su polių įrengimu arba išoriškai tvirtinamos statybos darbų metu. Paminėtos plieninės detalės padengtos ilgaamžiškumą užtikrinančia anikorozine danga (cinkavimas galvaninio padengimo būdu). Su mediena Statinio kategorija – **neypatingas statinys**.


## APDAILA, SPALVINIAI SPRENDIMAI

Projektuojamos stoginės karkasas – natūralaus atspalvio nepadengtos medienos konstrukcijos – natūralios medienos spalvos arba medienos dažų su antiseptinėmis medžiagomis pagalba įvedama paviršiaus rusvo ar pilkšvo atspalvio lengvi tonai. Stogo danga – bituminės čerpelės, šviesesnio tono rusvo arba žalsvo atspalvio.

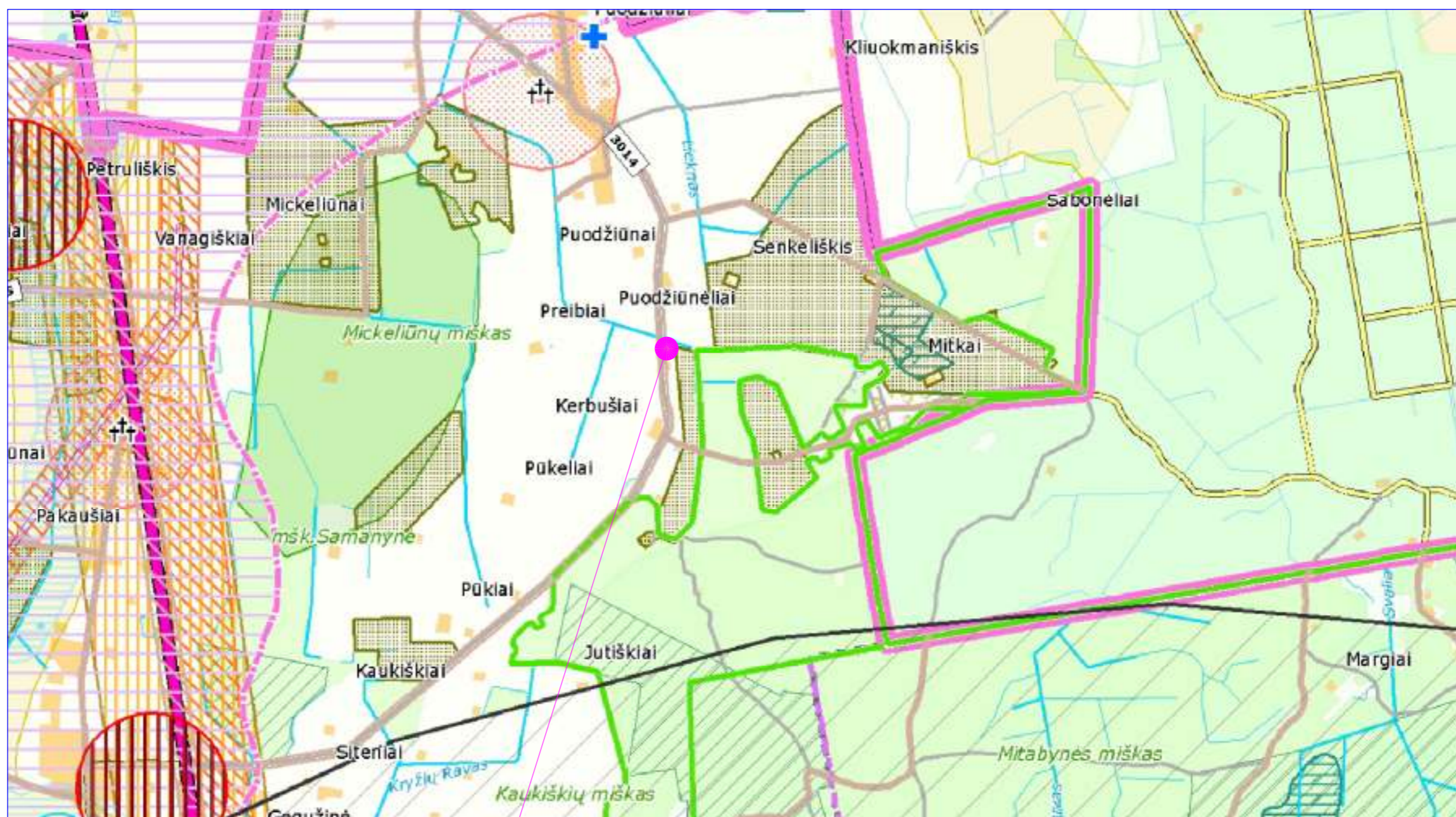
## INŽINERINIAI TINKLAI

Projektuojamiems statiniams planuojama vietinio pobūdžio inžinerinių tinklų infrastruktūra, neskaitant esamo elektros tinklo, prijungto nuo teritorijos infrastruktūros oro linijų. Prie nesamų, tačiau numatomų inžinerinių tinklų, priskiriami vandentiekio ir nuotekų tinklai su artezinio gręžinio įrengimu bei susidariusių buitinių nuotekų valymo įrenginių sprendiniai.

Elektros energija būtų tiekama iš esamų elektros tinklų požeminiu kabeliu iki elektros energijos apskaitos spintos, nuo jos antžeminiiais arba požeminiiais kabeliais iki šedų. Audinių girdymui planuojama naudoti esamo šulinio, kuris yra naujai numatomame suformuoti žemės sklype esančioje senoje sodyboje, arba numatomo įrengti naujo artezinio gręžinio vandenį, kuris iki šedų bus atvedamas požemine trasa polietileniniais vamzdžiais.



## BENDROJO PLANO FRAGMENTAS

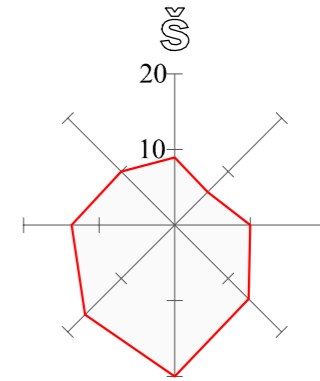


**Numatomų statinių statybos teritorijos vieta**

		<b>Individualios veiklos vykdymo pažyma</b> Nr.(42.60G)-100-216 informacinis tel.: 8 615 37438			ŠVELNIAKALIŲ ŽVĖRELIŲ (AUDINIŲ) VEISIMAS IR AUGINIMAS. FERMOS STATINIŲ KEBUŠIŲ K. 9, (NR. 6662/0003:383) PAIŠTRIO SEN., PANEVĖŽIO R. STATYBOS PROJEKTAS.	
A1110	PV	A. SURVILA		2016.11	IŠTRAUKA IŠ PANEVĖŽIO RAJONO BENDROJO PLANO	LAIDA
A1110	ARCH.	A. SURVILA		2016.11		0
ETAPAS PP	<b>UŽSAKOVAS : Adomas Kriščiūnas</b>				<b>P/1703 - 00 - PP - 01</b>	
					LAPAS	LAPŲ
					1	1

Esami patekimai į sklypo teritoriją

**SITUACIJOS SCHEMA**



Projektuojamos fermos statinių zona

Kerbušių kaimo vietovė

		<b>Individualios veiklos vykdymo pažyma</b> Nr.(42.60G)-100-216 informacinis tel.: 8 615 37438			ŠVELNIAKAILIŲ ŽVĖRELIŲ (AUDINIŲ) VEISIMAS IR AUGINIMAS. FERMOS STATINIŲ KERBUŠIŲ K. 9, (NR. 6662/0003:383) PAJŪRIO SEN., PANEVĖŽIO R. STATYBOS PROJEKTAS.		
A1110	PV	A. SURVILA		2016.11	SITUACIJOS SCHEMA M1:2000	LAIDA	
A1110	ARCH.	A. SURVILA		2016.11		0	
ETAPAS PP	<b>UŽSAKOVAS :</b> <b>Adomas Kriščiūnas</b>				<b>P/1703 - 00 - PP - 01</b>	LAPAS 1	LAPŲ 1

2017-06-21

## PROJEKTINIŲ PASIŪLYMŲ RENGIMO UŽDUOTIS

2017-06-10 d.

Panevėžio rajono savivaldybės  
administracijos Architektūros  
skyriaus vedėjas  
SARUNAS GLINSKIS

## 1. Informacija apie sumanytą projektuoti statinį:

1.1. pavadinimas	Švelniakailių žvėrelių (audinių) veisimas ir auginimas. Fermos statinių Kebušių k. 9, Pajstrio sen., Panevėžio r. statybos projektas.	
1.2. statybos rūšis	Nauja statyba	
1.3. statinio kategorija	Neypatingi	
1.4. pagrindinė statinio naudojimo paskirtis	Kitos (fermų) paskirties pastatai (7.18.)	
1.5. žemės sklypo ir statinio rodikliai:		
1.6. sklypo plotas	4,3595 ha	
1.7. užstatymo tankumas (x 100%)	0,10	
1.8. užstatymo intensyvumas (x 100% x aukštų skaičius)	0,10	
1.9. pastato aukštų skaičius (pastatas bei priestatas)	1	
1.10. pastato aukštis nuo žemės paviršiaus metrais	3,0m (voljerų stoginės)	
1.11. absoliutinė altitudė	48.40 (pastato)	
1.12. bendras plotas (m <sup>2</sup> )	252 (14 vienetų)	

2. Projektinių pasiūlymų paskirtis: a) išreikšti statytojo sumanytų projektuoti statinių architektūros ir kitų pagrindinių sprendinių idėjas, b) informuoti visuomenę apie visuomenei svarbaus statinio ar statinio, kuriam Teritorijų planavimo įstatymo 20 straipsnyje nustatytais atvejais neparengti teritorijų planavimo dokumentai ir statyba konkrečiame sklype leidžiama, numatoma projektavimą, c) specialiesiems architektūriniais reikalavimams nustatyti.

## 3. Projektinių pasiūlymų sudėtis:

Eil.Nr.	Dokumento pavadinimas
3.1.	Turinys
3.2.	Statytojo nuosavybės dokumentai, pažymos
3.3.	Aiškinamasis raštas
3.4.	Grafinė dalis (sklypo sutvarkymo planas, proj. statinių planai, fasadai, pjūviai)

## 4. Statytojo pateikiami dokumentai ir duomenys:

4.1.	Nekilnojamojo turto registro išrašas (nuosavybės įteisinimo dokumentas (sklypas, statiniai))
4.2.	Žemės sklypo ribų planas M1:500
4.3.	Statytojo ūkininko pažymėjimas

## 5. Projektinių pasiūlymų vaizdinė informacija (grafinė dalis):

5.1.	Sklypo su gretima aplinka schema (ortofoto pagrindas)
5.2.	Sklypo sutvarkymo planas
5.3.	Proj. statinio pamatų planas, fasadas
5.4.	Proj. statinio gegnių ir stogo planai
5.5.	Proj. statinio charakteringas pjūvis

6. Kiti duomenys (projektinių pasiūlymų rengimo terminai, statytojui pateikiamų projektinių pasiūlymų kopijos ir kita)

Statytojas (užsakovas) Adomas Kriščiūnas

(fizinis arba juridinis asmuo)

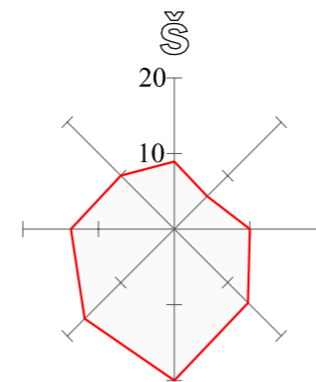
(parašas)

Projektinių pasiūlymų rengėjas IDV veikla, projekto vadovas Artūras Survila

(projektavimo organizacija, projekto vadovas)

(parašas)

# SKLYPO PLANAS M 1:500



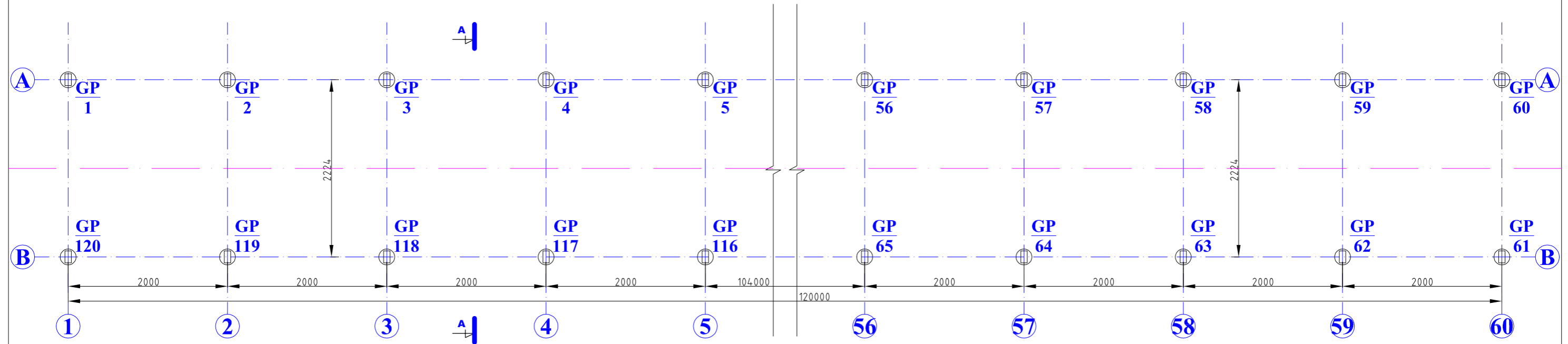
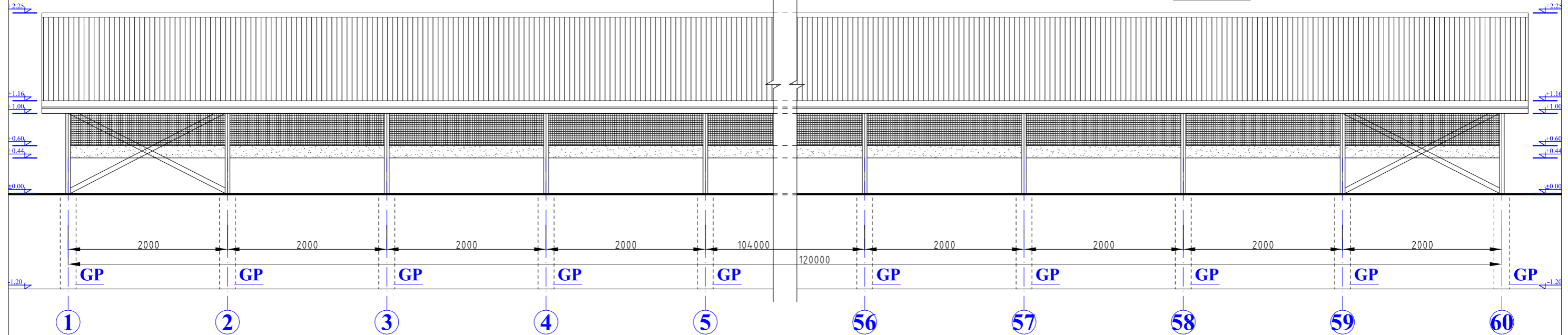
Raimondo Vitkausko ir Vidos Vitkauskienes naudojamos sklypo dalies teritorija

- ### SUTARTINIAI PAŽYMĖJIMAI:
- SKLYPO RIBOS
  - PROJEKTUOJAMOS STOGINĖS-VOLJERAI
  - PATEKIMAI Į NUMATOMUS IR PROJ. STATINIUS
  - PATEKIMAS Į (iš) SKLYPĄ
  - VANDENTIEKIO ĮVADAS (numatomas)
  - BUITINIŲ NUOTEKŲ ĮVADAS (projektuojamas)
  - ESAMA ŠACHTINIO ŠULINIO VIETA
  - ŠACHTINIO ŠULINIO SAN. APSAUGOS ZONA (5,0m)
  - ARTEZINIO GRĘŽINIO NUMATOMA VIETA
  - ARTEZINIO GRĘŽINIO SAN. APSAUGOS ZONA (10,0m)
  - NUOTĖKŲ VALYMO ĮRENGIMAI ("Traidenio" tipo)
  - ĮRENGIMŲ SAN. APSAUGOS ZONA (15,0m)
  - TERITORIJOS APTVĖRIMAS
  - NUMATOMŲ STATINIŲ VIETOS (pozicijos)
  - ESAMI TERITORIJOS STATINIAI
  - ŽALIOS VEJOS ZONOS
  - BIRI VAŽIUOJAMOJI DANGA (skalda, žvyras)
  - BETONO (CEMENTINĖ) VAŽIUOJAMOJI DANGA

- ### EKSPLIKACIJA:
1. GYVENAMASIS NAMAS (esamas)
  2. LAUKO VIRTUVĖ (esama)
  3. TVARTAS (esamas)
  4. DARŽINĖ (esama)
  5. MALKINĖ (esama)
  6. PIRTIS (esama)
  7. KLOJIMAS (esamas)
  8. STOGINĖS-VOLJERAI (projektuojami)
  9. PAŠARŲ BOKŠTAS (numatoma vieta)
  10. MĖŠLO KAUPIMO RIETUVĖ (numatoma vieta)
  11. VALYMO ĮRENGIMAI ("Traidenis", numatoma vieta)
  13. ESAMI GRETIMŲ TERITORIJŲ PASTATAI
  14. ESAMAS KELIAS (privažiavimas)

SVELNIKAKAIŲ ŽVĖRELIŲ (AUDINIŲ) VEISIMAS IR AUGINIMAS, FERMOS STATINIŲ KEBUSIŲ K. 9, (NR. 66620003-383) PAIŠTRIO SEN., PANEVŽIO R. STATYBOS PROJEKTAS.		LAIDA	0
		SKLYPO PLANAS SU INŽINERINIAIS TINKLAIS M 1:500	LAPŲ 1
Individualios veiklos vykdymo pažyma Nr. (42.60C)-100-216 informacinis tel.: 8 615 37438		PV A. SURVILA 2016.11	ARCH A. SURVILA 2016.11
ETAPAS PP	UŽSAKOVAS: Adomas Kriščiūnas	<b>P/1703 - 00 - PP - SP - 01</b>	

**Šiaurinio fasado fragmentas**  
**M1:100**

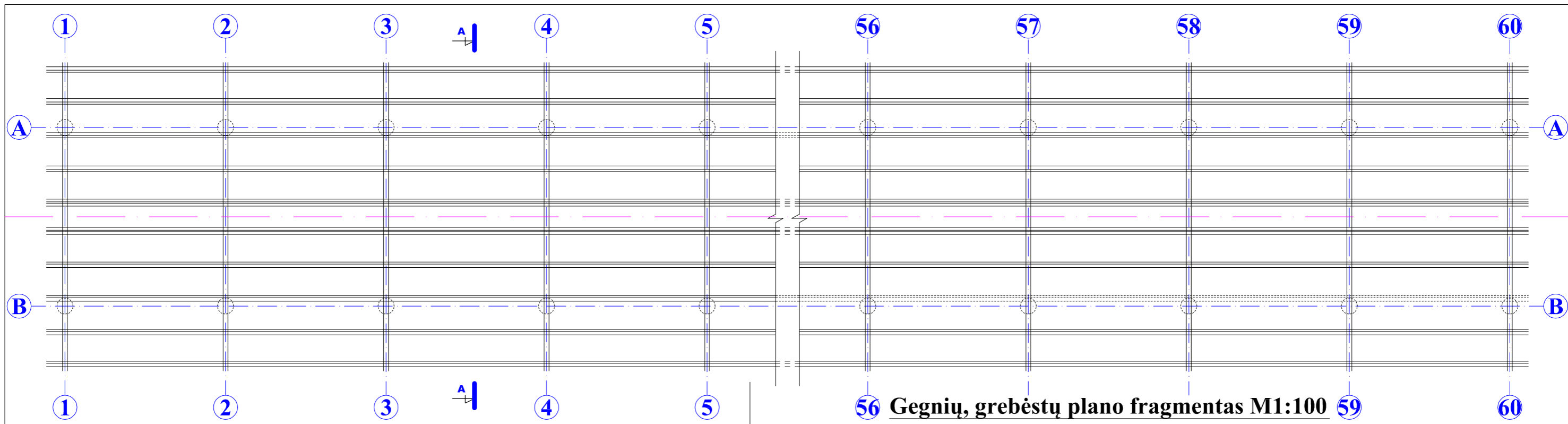


**Pamatų plano fragmentas**  
**M1:100**

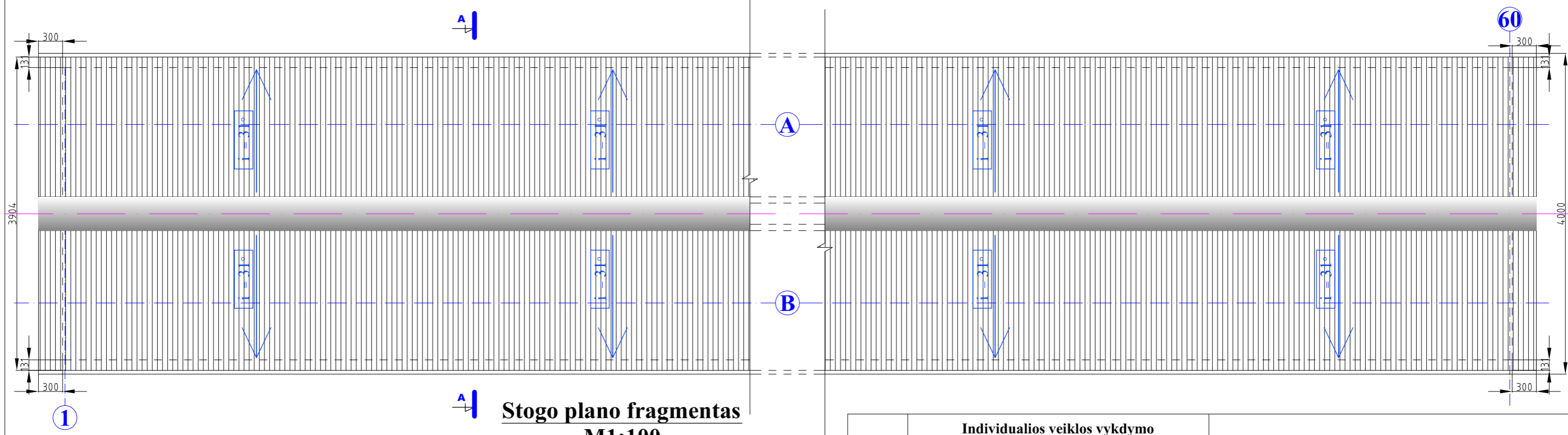
Sutartiniai žymėjimai:  
GP - gręžtinis pamatas (polis)

		<b>Individualios veiklos vykdymo pažyma Nr.(42.60G)-100-216</b> informacinis tel.: 8 615 37438			<b>KITOS (FERMŲ) PASKIRTIES PASTATAI 8.18</b>	
A1110	PV	A. SURVILA		2016.11	ŠVELNIAKALIŲ ŽVĖRELIŲ (AUDINIŲ) VEISIMAS IR AUGINIMAS. FERMOS STATINIŲ KEBUŠIŲ K. 9, (NR. 6662/0003:383) PAIŠTRIO SEN., PANEVĖŽIO R. STATYBOS PROJEKTAS.	
		<b>S.Šleivienės individuali veikla</b> <small>(ind. veiklos pažyma Nr. (20.3.20)-100-208)</small>				
30545	K PDV	S.ŠLEIVIENĖ		2016.11	<b>PAMATŲ PLANAS, ŠONINIS FASADAS M1:100</b>	
ETAPAS PP	<b>UŽSAKOVAS : Adomas Kriščiūnas</b>				<b>P/1703 - 01-PP-SA,SK - 01</b>	
					LAPAS	LAPŲ
					1	1





**56 Gegnių, grebėstų plano fragmentas M1:100 59 60**



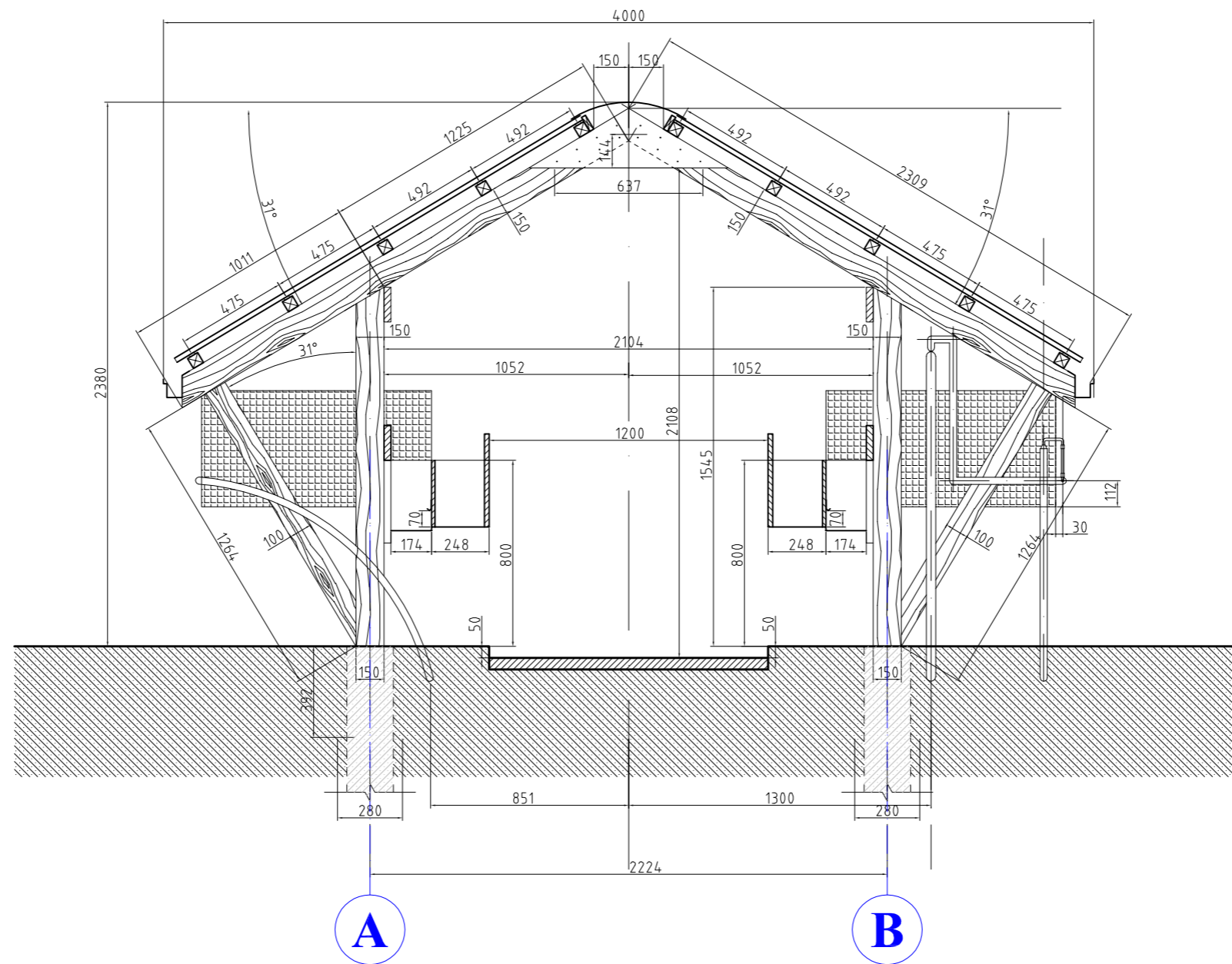
**Stogo plano fragmentas M1:100**

**STOGO DANGA:**  
 BITUMINĖS ČERPELĖS RUSVAS (ŽALSVAS) ATSPALVIS,  
 ŠVIESUS TONAS. TAI PAT GALI BŪTI NAUDOJAMI  
 BEASTBESČIO ŠIFERIO LAKŠTAI SU SPALVA. SPALVA  
 RUDA, PAVIRŠIAUS FAKTŪRA - NEBLIZGI.

**MEDIENA:** viso vienai stoginei ... 9,0m<sup>3</sup>

		<b>Individualios veiklos vykdymo pažyma Nr.(42.60G)-100-216</b> informacinis tel.: 8 615 37438		KITOS (FERMŲ) PASKIRTIES PASTATAI <b>8.18</b>	
A1110	PV	A. SURVILA		2016.11	
		<b>S.Šleivienės individuali veikla</b> <small>(ind. veiklos pažyma Nr. (20.3.20)-100-208)</small>		ŠVELNIAKAILIŲ ŽVĖRELIŲ (AUDINIŲ) VEISIMAS IR AUGINIMAS. FERMOS STATINIŲ KEBUŠIŲ K. 9, (NR. 6662/0003:383) PAĮSTRIO SEN., PANEVŽIO R. STATYBOS PROJEKTAS.	
30545	K PDV	S.ŠLEIVIENĖ		2016.11	
		<b>UŽSAKOVAS : Adomas Kriščiūnas</b>		<b>P/1703 - 01-PP-SA,SK - 02</b>	
ETAPAS PP				LAPAS 1	LAPŲ 1

**GEGNIŲ PLANAS, STOGO PLANAS M1:100**  
LAIDA  
0



<b>Individualios veiklos vykdymo pažyma Nr.(42.60G)-100-216</b> informacinis tel.: 8 615 37438					<b>KITOS (FERMŲ) PASKIRTIES PASTATAI 8.18</b>		
A1110	PV	A. SURVILA		2016.11	ŠVELNIAKAILIŲ ŽVĖRELIŲ (AUDINIŲ) VEISIMAS IR AUGINIMAS. FERMOS STATINIŲ KEBUŠIŲ K. 9, (NR. 6662/0003:383) PAĮSTRIO SEN., PANEVĖŽIO R. STATYBOS PROJEKTAS.		
<b>S.Šleivienės individuali veikla</b> <small>(ind. veiklos pažyma Nr. (20.3.20)-100-208)</small>							
30545	K PDV	S.ŠLEIVIENĖ		2016.11			
<b>UŽSAKOVAS : Adomas Kriščiūnas</b>					<b>PJŪVIS A - A M1:100</b>		
ETAPAS PP					<b>P/1703 - 01-PP-SA,SK - 03</b>	LAPAS 1	LAPŲ 1



LIETUVOS RESPUBLIKOS APLINKOS MINISTERIJA

# Architekto

## KVALIFIKACIJOS A T E S T A T A S

Nr. A 1110

*Artūras SURVILA*

yra atestuotas

**Teritorijų specialiojo ir detaliojo planavimo specialistas**

**Statinio projekto, statinio projekto vykdymo priežiūros vadovas**

Statinių grupės: visos statinių grupės.

Statinių kategorija: ypatingi statiniai.

**Statinio projekto architektūrinės dalies,  
statinio projekto architektūrinės dalies vykdymo priežiūros vadovas**

Statinių grupės: visos statinių grupės.

Statinių kategorija: ypatingi statiniai.

Komisijos pirmininkas



Juozas Vaškevičius

Atestavimo komisijos 2013 m. rugsėjo mėn. 20 d. protokolas Nr. 81



STATYBOS PRODUKCIJOS  
SERTIFIKAVIMO CENTRAS

Valstybės įmonė Statybos produkcijos sertifikavimo centras, įmonės kodas 110068926, Linkmenų g. 28, LT-08217 Vilnius

# KVALIFIKACIJOS ATESTATAS

Nr.30545

**Sonata Šleivienė**

A.k. 47401210249

Suteikta teisė eiti ypatingo statinio projekto dalies vadovės ir ypatingo statinio projekto dalies vykdymo priežiūros vadovės pareigas.

Statiniai: gyvenamieji ir negyvenamieji pastatai; susisiekimo komunikacijos: keliai (gatvės); sporto paskirties inžineriniai statiniai.  
Projekto dalis: konstrukcijų.

Kopija tikra

Architektas  
**Artūras Survila**  
Arestato Nr.A1110

Direktorius



Robertas Encius

Išduotas 2013 m. sausio 29 d.  
Pirmą kartą išduotas 2013 m. sausio 29 d.

Kvalifikacijos atestatų registras skelbiamas [www.spsc.lt](http://www.spsc.lt)

03850