

**R.KILTINAVIČIAUS PROJEKTAVIMO ĮMONĖ**  
(IP-94-2007)


**OBJEKTAS:** DVIEJŲ DVIBUČIŲ GYVENAMŲJŲ NAMŲ  
KAUNO RAJ. SAV., GARLIAVOS APYLINKIŲ SEN., TELEIČIŲ K.,SVAJŲ G.21 STATYBOS  
PROJEKTAS  
**ADRESAS:** KAUNO RAJ. SAV., GARLIAVOS APYLINKIŲ SEN., TELEIČIŲ K.,SVAJŲ G.21,  
SKL.KADASTR.NR.5260/0001:200  
**UŽSAKOVAS:** ONA KOLAKAUSKIENĖ  
**STADIJA:** PP  
**PROJEKTO VADOVAS:** R. KILTINAVIČIUS (PROJEKTO VADOVO KVALIFIKACIJOS  
ATESTATAS NR.323A)  
**PROJEKTO ARCHITEKTAS:** R. KILTINAVIČIUS (ARCHITEKTO PDV KVALIFIKACIJOS  
ATESTATAS NR. 323A)

KAUNAS, 2017.04

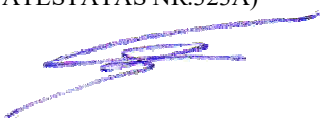
**OBJEKTAS:** DVIEJŲ DVIBUČIŲ GYVENAMŲJŲ NAMŲ  
KAUNO RAJ. SAV., GARLIAVOS APYLINKIŲ SEN., TELEIČIŲ K.,SVAJŲ G.21 STATYBOS  
PROJEKTAS  
**ADRESAS:** KAUNO RAJ. SAV., GARLIAVOS APYLINKIŲ SEN., TELEIČIŲ K.,SVAJŲ G.21,  
SKL.KADASTR.NR.5260/0001:200  
**UŽSAKOVAS:** ONA KOLAKAUSKIENĖ  
**STADIJA:** PP

**PROJEKTUOTOJAS:** R.KILTINAVIČIAUS PROJEKTAVIMO ĮMONĖ


**SAVININKAS:** R.KILTINAVIČIUS



**PROJEKTO VADOVAS:** R. KILTINAVIČIUS (PROJEKTO VADOVO KVALIFIKACIJOS  
ATESTATAS NR.323A)



**PROJEKTO ARCH. PDV:** R. KILTINAVIČIUS (PDV KVALIFIKACIJOS ATESTATAS NR.323A)



2017. 04.30. KAUNAS

## BENDRIEJI STATINIO RODIKLIAI (SVAJŲ G.21)

Eil. Nr.	Pavadinimas	Mato vienetas	Kiekis	Pastabos
1	<b>I. SKLYPAS</b> sklypo plotas sklypo užstatymas sklypo užstatymo intensyvumas statinių užimtas žemės plotas apželdintas žemės plotas (žaliasis plotas)  sklypo užstatymo tankumas	Ha  % m <sup>2</sup> m <sup>2</sup>  %	0.1435  15.17 292.82 543 (37,83 %) 20.41	
2	<b>II. PASTATAI</b> <b>2.1. Gyvenamieji pastatai dvibutis gyv.</b> <b>Namas A:</b> Butų skaičius bendrasis plotas: gyvenamasis naudingasis pagalbinis rūsio garažų pastato tūris aukštų skaičius pastato aukštis pastato atsparumas ugniai (I, II ar III) energinio naudingumo klasė pastato patalpų akustinio komforto sąlygų klasė Tame tarpe butas 1: bendrasis plotas: gyvenamasis naudingasis pagalbinis Tame tarpe butas 2: bendrasis plotas: gyvenamasis naudingasis pagalbinis  <b>2.2. Gyvenamieji pastatai dvibutis gyv.</b> <b>Namas B:</b>  Butų skaičius bendrasis plotas: gyvenamasis naudingasis pagalbinis	 vnt m <sup>2</sup> m <sup>2</sup> m <sup>2</sup> m <sup>2</sup> m <sup>2</sup> m <sup>2</sup> m <sup>3</sup> vnt. M MJ/m <sup>2</sup>  m <sup>2</sup> m <sup>2</sup> m <sup>2</sup> m <sup>2</sup>  m <sup>2</sup> m <sup>2</sup> m <sup>2</sup> m <sup>2</sup>  vnt m <sup>2</sup> m <sup>2</sup> m <sup>2</sup> m <sup>2</sup>	 2 217.66 150.94 217.66 66.72 0 0 1112 2 8.5 II A B  108.83 75.47 108.83 33.36  108.83 75.47 108.83 33.36    2 217.66 150.94 217.66 66.72	

[illegible]





VALSTYBĖS ĮMONĖ REGISTRŲ CENTRAS

Vincas Kudirkos g. 18-3, 03105 Vilnius, tel. (8 5) 2688 262, faks. (8 5) 2688 311, el.p. info@registrucentras.lt

## NEKILNOJAMOJO TURTO REGISTRO CENTRINIO DUOMENŲ BANKO IŠRAŠAS

2017-03-01 09:26:44

## 1. Nekilnojamojo turto registre įregistruotas turtas:

Registro Nr.: 44/1630336

Registro tipas: Žemės sklypas

Sudarymo data: 2013-08-28

Adresas: Kauno r. sav., Garliavos apylinkių sen., Teleičių k., Svajų g. 21

Registro tvarkytojas: Valstybės įmonės Registrų centro Kauno filialas

## 2. Nekilnojamieji daiktai:

2.1.

Žemės sklypas

Unikalus daikto numeris: 4400-2737-7199

Žemės sklypo kadastro numeris ir kadastro vietovės

pavadinimas: 5260/0001:200 Pajiesio k.v.

Daikto pagrindinė naudojimo paskirtis: Kita

Žemės sklypo naudojimo būdas: Vienbučių ir dvibučių gyvenamųjų pastatų teritorijos

Statusas: Suformuotas padalijus daiktą

Daikto istorinė kilmė: Gautas padalijus daiktą, unikalus daikto numeris 5260-0001-0098

Žemės sklypo plotas: 0.1435 ha

Užstatyta teritorija: 0.1435 ha

Žemės ūkio naudmenų našumo balas: 48.4

Matavimų tipas: Žemės sklypas suformuotas atliekant kadastrinius matavimus

Indeksuota žemės sklypo vertė: 1016 Eur

Žemės sklypo vertė: 635 Eur

Vidutinė rinkos vertė: 20700 Eur

Vidutinės rinkos vertės nustatymo data: 2017-02-10

Vidutinės rinkos vertės nustatymo būdas: Masinis vertinimas

Kadastro duomenų nustatymo data: 2011-02-21

## 3. Daikto priklausiniai iš kito registro: įrašų nėra

## 4. Nuosavybė:

4.1.

Nuosavybės teisė

Savininkas: ANTANINA GIRDAUSKIENĖ, a.k. 44906120093

Daiktas: 10/41 žemės sklypo Nr. 4400-2737-7199, aprašyto p. 2.1.

Įregistravimo pagrindas: 2017-02-14 Pirkimo - pardavimo sutartis Nr. 5-2-1092

Įrašas galioja: Nuo 2017-02-15

4.2.

Nuosavybės teisė

Savininkas: ONA KOLAKAUSKIENĖ, a.k. 44005130086

Daiktas: 10/41 žemės sklypo Nr. 4400-2737-7199, aprašyto p. 2.1.

Įregistravimo pagrindas: 2017-02-14 Pirkimo - pardavimo sutartis Nr. 5-2-1092

Įrašas galioja: Nuo 2017-02-15

4.3.

Nuosavybės teisė

Savininkas: STEPANAS ILJUŠČENKO, a.k. 36209110917

Daiktas: 21/82 žemės sklypo Nr. 4400-2737-7199, aprašyto p. 2.1.

Įregistravimo pagrindas: 2017-02-14 Pirkimo - pardavimo sutartis Nr. 5-2-1092

Įrašas galioja: Nuo 2017-02-15

4.4.

Nuosavybės teisė

Savininkas: LINA SIDABRAITĖ, a.k. 46707010144

Daiktas: 21/82 žemės sklypo Nr. 4400-2737-7199, aprašyto p. 2.1.

Įregistravimo pagrindas: 2017-02-14 Pirkimo - pardavimo sutartis Nr. 5-2-1092

Įrašas galioja: Nuo 2017-02-15

## 5. Valstybės ir savivaldybių žemės patikėjimo teisė: įrašų nėra

## 6. Kitos daiktinės teisės: įrašų nėra

## 7. Juridiniai faktai:

7.1.

Nustatyta naudimosi nekilnojamoju daiktu tvarka

Daiktas: žemės sklypas Nr. 4400-2737-7199, aprašytas p. 2.1.

Įregistravimo pagrindas: 2017-02-14 Pirkimo - pardavimo sutartis Nr. 5-2-1092

Įrašas galioja: Nuo 2017-02-15

7.2.

Asmeninė nuosavybė

Daiktas: 10/41 žemės sklypo Nr. 4400-2737-7199, aprašyto p. 2.1., 4.1.

Įregistravimo pagrindas: 2017-02-14 Pirkimo - pardavimo sutartis Nr. 5-2-1092

Įrašas galioja: Nuo 2017-02-15

7.3.

Asmeninė nuosavybė

Daiktas: 10/41 žemės sklypo Nr. 4400-2737-7199, aprašyto p. 2.1., 4.2.

Įregistravimo pagrindas: 2017-02-14 Pirkimo - pardavimo sutartis Nr. 5-2-1092

Įrašas galioja: Nuo 2017-02-15

7.4.

Asmeninė nuosavybė

Daiktas: 21/82 žemės sklypo Nr. 4400-2737-7199, aprašyto p. 2.1., 4.3.

Įregistravimo pagrindas: 2017-02-14 Pirkimo - pardavimo sutartis Nr. 5-2-1092



[rašas galioja: Nuo 2017-02-15

7.5.

Asmeninė nuosavybė

Daiktas: 21/82 žemės sklypo Nr. 4400-2737-7199, aprašyto p. 2.1. , 4.4.

[registravimo pagrindas: 2017-02-14 Pirkimo - pardavimo sutartis Nr. 5-2-1092

[rašas galioja: Nuo 2017-02-15

8. Žymos:

8.1.

Kitos prievolės

Daiktas: 10/41 žemės sklypo Nr. 4400-2737-7199, aprašyto p. 2.1. , 4.1.

[registravimo pagrindas: 2017-02-14 Pirkimo - pardavimo sutartis Nr. 5-2-1092

Aprašymas: Atsisakymas pirmumo teise pirkti iš kitų bendraturčių

[rašas galioja: Nuo 2017-02-15

8.2.

Kitos prievolės

Daiktas: 10/41 žemės sklypo Nr. 4400-2737-7199, aprašyto p. 2.1. , 4.2.

[registravimo pagrindas: 2017-02-14 Pirkimo - pardavimo sutartis Nr. 5-2-1092

Aprašymas: Atsisakymas pirmumo teise pirkti iš kitų bendraturčių

[rašas galioja: Nuo 2017-02-15

8.3.

Kitos prievolės

Daiktas: 21/82 žemės sklypo Nr. 4400-2737-7199, aprašyto p. 2.1. , 4.3.

[registravimo pagrindas: 2017-02-14 Pirkimo - pardavimo sutartis Nr. 5-2-1092

Aprašymas: Atsisakymas pirmumo teise pirkti iš kitų bendraturčių

[rašas galioja: Nuo 2017-02-15

8.4.

Kitos prievolės

Daiktas: 21/82 žemės sklypo Nr. 4400-2737-7199, aprašyto p. 2.1. , 4.4.

[registravimo pagrindas: 2017-02-14 Pirkimo - pardavimo sutartis Nr. 5-2-1092

Aprašymas: Atsisakymas pirmumo teise pirkti iš kitų bendraturčių

[rašas galioja: Nuo 2017-02-15

9. Specialiosios žemės ir miško naudojimo sąlygos:

9.1.

XXI. Žemės sklypai, kuriuose įrengtos valstybei priklausančios melioracijos sistemos bei įrenginiai

Daiktas: žemės sklypas Nr. 4400-2737-7199, aprašytas p. 2.1.

[registravimo pagrindas: 2012-01-17 Nacionalinės žemės tarnybos teritorinio žemėtvarkos skyriaus vedėjo įsakymas Nr. 7V[-(14.7.2.)-115

Plotas: 0.1435 ha

[rašas galioja: Nuo 2013-08-28

10. Daikto registravimas ir kadastro žymos:

10.1.

Suformuotas padalijimo būdu (daikto registravimas)

Daiktas: žemės sklypas Nr. 4400-2737-7199, aprašytas p. 2.1.

[registravimo pagrindas: 2012-01-17 Nacionalinės žemės tarnybos teritorinio žemėtvarkos skyriaus vedėjo įsakymas Nr. 7V[-(14.7.2.)-115

[rašas galioja: Nuo 2013-08-28

10.2.

Kadastrinius matavimus atliko (kadastro žyma)

Valstybės įmonė Valstybės žemės fondas, a.k. 120093212

Daiktas: žemės sklypas Nr. 4400-2737-7199, aprašytas p. 2.1.

[registravimo pagrindas: 2011-02-21 Nekilnojamojo daikto kadastro duomenų byla

Kvalifikacijos pažymėjimas Nr. 2M-M-370

[rašas galioja: Nuo 2013-08-28

11. Registro pastabos ir nuorodos: įrašų nėra

12. Kita informacija: įrašų nėra

13. Informacija apie duomenų sandoriui tikslinimą:

13.1.

Duomenys patikslinti 2017-02-10, užsakymo Nr. 13671617

Patikslinimas galioja iki: 2017-03-11

Patikslinimas atliktas: DALIA URBELIENĖ, 47910250455;

2017-03-01 09:26:44



RŪTA PALŠAUSKIENĖ



An aerial, black-and-white photograph of a city grid, likely New York City. A prominent diagonal road or transit line cuts across the grid. A white rectangular box with the word 'Telecin' in a stylized font is overlaid on the lower-left portion of the image. In the bottom-left corner, the words 'CARETOWN' are visible on a building facade.

I NARSIEČIŲ GATVĖ

proj. gatvė

1

2.34

6

38.83

2

6.25

3

33.43

4

45.01

5

28.01

kiemas

1435

Vyresnioji kadastro specialistė  
**Terėsė Vaškevičienė**

Gretimybė	Gretimo žemės sklypo kadastro Nr.	Pastabas
1-2	5260/0001:	Rita Asadauskienė
2-3	5260/0001:	Rita Asadauskienė
3-4	5260/0001:	Rita Asadauskienė
4-5	5260/0001:110	Romualdas Kazakevičius
5-6	5260/000..669	Mykolas Žmuida
6-1	5260/0001:698	Vitalija Ačienė

ZEMĒS SKLYPO RĪBOS  
 PAZĪMĒTOS KADASTRO ZEMĒLĀPYJE Vērsnīojl kadastro  
 2013 m. 08 mēn. 5 d. specialiste  
 VI Reģistrū ceato Kauno Filialas Egla Truskauskienė  
 (pareigoss) (parāssas) (vārds,pavārde)

Su paženklintomis vietovėje žemės sklypo ribomis, aprašytomis . . . 2011 . . m.  
 . . . 01 . . . mėn. 05 d. žemės sklypo paženklinio-parodymo akte, ir nustatyti plotu sutinku:  
 Žemės savininkas (naudotojas):  
 Rita Asadauskienė  
 (vardas, pavardė) . . . . . (parašas) . . . . . (data) 2011.01.25

Nacionalinės žemės tarnybos prie žemės ūkio ministerijos  
Kauno rajono žemėtvarkos skyrius

Patikrino:  
Suderino:

(Kauno rajono žemėtvarkos skyrius)

(parašas)

NŽT prie ŽŪM Kauno rajono ž. sk.  
vyr. specialistas

Rimas Balevičius 2011-12-12

NŽT prie ŽŪM Kauno rajono ž.  
vedėjo pavaduotoja 2011-12-12

(vardas, pavardė) (data)

Liucija Balnytė

A.V.

VALSTYBĖS ĮMONĖ  
VALSTYBĖS ŽEMĖS FONDAS  
KAUNO GEODEZIJOS IR KARTOGRAFIJOS SKYRIUS  
LICENCIJA NR. G-814-(40) IŠD. 2008 09 25

Paraigos	Parašas	Vardas, pavardė	Data
Sk. viršininkas	<i>[Signature]</i>	Antanas Bacevičius Matimko kvalif. pažym. 2008-05-07 Nr. 2W-M-99	2014.02.21
Inžinierius	<i>[Signature]</i>	Juozas Kazlauskas Matimko kvalif. pažym. 2008-06-19 Nr. 2W-M-370	2014.02.21
			A.V.

ŽEMĖS SKLYPO PLANAS M 1: 500

Sklypo plotas 1435 m<sup>2</sup>

Žemės sklypo kadastro Nr. 

5	2	6	0	0	0	0	1		2	0	0
---	---	---	---	---	---	---	---	--	---	---	---

## KOORDINACIJŲ ŽINIARAŠTIS

Koordinacijų sistema LKS-1994							
Taško Nr.	Kodas	X	Y	Taško Nr.	Kodas	X	Y
1	R	6079133.60	492732.52				
2	R	6079126.47	492770.69				
3	R	6079125.32	492776.83				
4	R	6079092.46	492770.68				
5	R	6079103.74	492727.11				
6	R	6079131.30	492732.10				
SKLYPO CENTRO KOORDINATĖS							
Koordinacijų sistema				Koordinatės X/Y		Planšeto nomenklatūra	
Sistema, kurioje vykdyti matavimai				X=6079115 Y=492752		58/35	
Valstybinė LKS-1994				X=6079115 Y=492752		58/35	
Žiniaraštį sudarė				Juozas Kazlauskas (parašas)		2011.02.11 (data)	

Ištrauka iš Lietuvos Administracinių teisių pažeidimų kodekso:

47 straipsnis. Pastovių žemėnaudos riboženklų sunaikinimas arba gadinimas – užtraukia baudą nuo dviejų šimtų penkiasdešimties iki penkių šimtų litų.

48 straipsnis. Geodezinio pagrindo punkto bei markseiderystės ženklų sunaikinimas arba gadinimas – užtraukia baudą nuo penkių šimtų iki vieno tūkstančio litų.

DUOMENYS APIE ŽEMĖS NAUDOJIMO APRIBOJIMUS

[illegible]

## SERVITUTAS

Eil. Nr.	Kodas	Servituto rūšis	Plotas, m²
1	101	S1 Kelio servitutas (viešpataujantis daiktas) sklype Nr.151-22	3372
2	106	S2 Servitutas - teisė tiesti požemines ir antžemines komunikacijas (viešpataujantis daiktas) sklype Nr.151-22	3372





KAUNO M. 5-ASIS NOTARŲ BIURAS

Lietuvių g. Nr. 30-1, LT-44172, Kaunas  
Tel.: +370 37 330887; faks.: +370 37 33 06 28; el paštas: [ruta.palsauskiene@notarai.lt](mailto:ruta.palsauskiene@notarai.lt)

## SERVITUTŲ NUSTATYMO SUTARTIS

*Kaunas, du tūkstančiai septynioliktų metų kovo pirma diena*

### I. SUTARTIES ŠALYS

Mes, **RITA ASADAUSKIENĖ**, asmens kodas 44802021035,  
Lietuvos Respublikos asmens tapatybės kortelė Nr. 13164901,  
deklaruota gyvenamoji vieta: Kaunas, Šiaurės pr. 10-7,  
toliau sutartyje – **Servituto davėjas**,

IR

**LINA SIDABRAITĖ**, asmens kodas 46707010144,  
Lietuvos Respublikos asmens tapatybės kortelė Nr. 13046230,  
deklaruota gyvenamoji vieta: Kaunas, Taikos pr. 95-103,  
toliau sutartyje – **Servituto gavėjas1**,

**STEPANAS ILJUŠČENKO**, asmens kodas 36209110917,  
Lietuvos Respublikos asmens tapatybės kortelė Nr. 14413927,  
deklaruota gyvenamoji vieta: Kaunas, Baltų pr. 79-17,  
toliau sutartyje – **Servituto gavėjas2**,

**ONA KOLAKAUSKIENĖ**, asmens kodas 44005130086,  
Lietuvos Respublikos asmens tapatybės kortelė Nr. 12893302,  
deklaruota gyvenamoji vieta: Kaunas, Partizanų g. 112-22,  
toliau sutartyje – **Servituto gavėjas3**,

**ANTANINA GIRDAUSKIENĖ**, asmens kodas 44906120093,  
Lietuvos Respublikos asmens tapatybės kortelė Nr. 13675456,  
deklaruota gyvenamoji vieta: Kaunas, Žeimenos g. 74-43,  
toliau sutartyje – **Servituto gavėjas4**,

**Servituto gavėjas1, Servituto gavėjas2, Servituto gavėjas3, Servituto gavėjas4** kartu toliau sutartyje vadinami – **Servituto gavėjai**.

**Servituto davėjas ir Servituto gavėjai** kartu toliau sutartyje vadinami – **Šalys**, o kiekvienas atskirai – **Šalimi**,

Susitarėme ir sudarėme šią sutartį (toliau – **Sutartis**).

## II. SUTARTIES DALYKAS

- 2.1. Šalys šia sutartimi nustato servitutus, aprašytus šios sutarties **IV skyriuje**, žemės sklype, unikalus Nr. 4400-2737-7199, kadastrinis Nr. 5260/0001:200 Pajiesio k.v., esančiame adresu: Svajų g. 21, Teleičių k., Kauno r. sav. (*viešpataujantis daiktas*), ir žemės sklype (*tarnaujantis daiktas*), unikalus Nr. 4400-2399-3031, kadastrinis adresas 5260/0001:1396, esančiame Kauno r. sav. Teleičių k. Svajų g., toliau vadinamą – **Daiktas**.
- 2.2. Nekilnojamojo turto registro duomenys, charakterizuojantys Daiktą, nurodyti vadovaujantis 2017-02-22 Valstybės įmonės Registrų centro Kauno filialo atliktu duomenų sandoriui patikslinimu, užsakymo Nr. 13755705:

Nekilnojamojo turto registre registruojant turtą suteiktas registro įrašo Nr.:	44/1530442
Adresas	Kauno r. sav. Teleičių k. Svajų g.
Nekilnojamas daiktas	Žemės sklypas
Unikalus Nr.	4400-2399-3031
Kadastrinis adresas	5260/0001:1396 Pajiesio k.v.
Paskirtis	Kita
Naudojimo būdas	Susisiekimo ir inžinerinių tinklų koridorių teritorijos
Daikto istorinė kilmė	Gautas padalijus daiktą
Bendras žemės sklypo plotas	0.3372 (nulis ir trys tūkstančiai trys šimtai septyniasdešimt dvi dešimttūkstantosios) ha
Užstatytas plotas	Įrašų nėra
Matavimų tipas	Žemės sklypas suformuotas atliekant kadastrinius matavimus
Indeksuota žemės sklypo vertė	3517,00 (trys tūkstančiai penki šimtai septyniolika) Eur
Žemės sklypo vertė	2198,00 (du tūkstančiai vienas šimtas devyniasdešimt aštuoni) Eur
Vidutinė rinkos vertė	21100,00 (dvidešimt vienas tūkstantis vienas šimtas) Eur
Vertės nustatymo data	2017-02-15
Kadastro duomenų fiksavimo data	2011-02-21
Daikto priklausiniai iš kito registro	Įrašų nėra
Daikto priklausiniai iš to paties registro	Įrašų nėra
Nuosavybė	Nuosavybės teisė: RITA ASADAUSKIENĖ, a.k. 44802021035, gim. 1948-02-02, 1/1 [registravimo pagrindas: Paveldėjimo teisės pagal testamentą liudijimas, 2009-10-23, Nr. 6612; Nacionalinės žemės tarnybos teritorinio žemėtvarkos skyriaus

	vedėjo įsakymas, 2012-01-17, Nr. 7VĮ-(14.7.2.)-115
Valstybės ir savivaldybių žemės patikėjimo teisė	Įrašų nėra
Kitos daiktinės teisės	<p>Kelio servitutas - teisė važiuoti transporto priemonėmis, naudotis pėsčiųjų taku (tarnaujantis)</p> <p>Įregistravimo pagrindas: Servituto sutartis, 2014-03-04, Nr. 1660</p> <p>Aprašymas: Sklypui kadastro Nr.5260/0001:1394.</p> <p>Plotas: 0.3372 (nulis ir trys tūkstančiai trys šimtai septyniasdešimt dvi dešimttūkstantosios) ha</p> <p>Įrašas galioja: Nuo 2014-03-06</p> <p>Kelio servitutas - teisė važiuoti transporto priemonėmis, naudotis pėsčiųjų taku (tarnaujantis)</p> <p>Įregistravimo pagrindas: Servituto sutartis, 2013-06-13, Nr. 4154</p> <p>Įrašas galioja: Nuo 2013-06-18</p> <p>Servitutas - teisė aptarnauti požemines, antžemines komunikacijas (tarnaujantis)</p> <p>Servituto turėtojas: Akcinė bendrovė "Lietuvos dujos", a.k. 120059523</p> <p>Įregistravimo pagrindas: Servituto sutartis, 2014-06-25, Nr. VL-1807</p> <p>Plotas: 0.1403 (nulis ir tūkstantis keturi šimtai trys dešimttūkstantosios) ha</p> <p>Įrašas galioja: Nuo 2014-07-15</p> <p>Servitutas - teisė naudoti požemines, antžemines komunikacijas (tarnaujantis)</p> <p>Servituto turėtojas: Akcinė bendrovė "Lietuvos dujos", a.k. 120059523</p> <p>Įregistravimo pagrindas: Servituto sutartis, 2014-06-25, Nr. VL-1807</p> <p>Plotas: 0.1403 (nulis ir tūkstantis keturi šimtai trys dešimttūkstantosios) ha</p> <p>Įrašas galioja: Nuo 2014-07-15</p> <p>Servitutas - teisė tiesti, aptarnauti požemines, antžemines komunikacijas (tarnaujantis)</p> <p>Įregistravimo pagrindas: Servituto sutartis, 2014-03-04, Nr. 1660</p>



	<p>Aprašymas: Sklypui kadastro Nr.5260/0001:1394.</p> <p>Plotas: 0.3372 (nulis ir trys tūkstančiai trys šimtai septyniasdešimt dvi dešimttūkstantosios) ha</p> <p>Įrašas galioja: Nuo 2014-03-06</p> <p>Servitutas - teisė tiesti, aptarnauti požemines, antžemines komunikacijas (tarnaujantis)</p> <p>Įregistravimo pagrindas: Servituto sutartis, 2013-06-13, Nr. 4154</p> <p>Įrašas galioja: Nuo 2013-06-18</p> <p>Kelio servitutas - teisė važiuoti transporto priemonėmis, naudotis pėsčiųjų taku, varyti galvijas (tarnaujantis)</p> <p>Įregistravimo pagrindas: Servituto sutartis, 2017-02-21, Nr. 1-1121</p> <p>Aprašymas: Žemės sklypams kadastriniai Nr. 5260/0001:442, 5260/0001:353</p> <p>Plotas: 0.3372 (nulis ir trys tūkstančiai trys šimtai septyniasdešimt dvi dešimttūkstantosios) ha</p> <p>Įrašas galioja: Nuo 2017-02-21</p> <p>Servitutas - teisė tiesti požemines, antžemines komunikacijas (tarnaujantis)</p> <p>Įregistravimo pagrindas: Servituto sutartis, 2017-02-21, Nr. 1-1121</p> <p>Aprašymas: Žemės sklypams kadastriniai Nr. 5260/0001:442, 5260/0001:353</p> <p>Plotas: 0.3372 (nulis ir trys tūkstančiai trys šimtai septyniasdešimt dvi dešimttūkstantosios) ha</p> <p>Įrašas galioja: Nuo 2017-02-21</p>
Juridiniai faktai	Įrašų nėra
Žymos	Įrašų nėra
Specialiosios žemės ir miško naudojimo sąlygos	<p>VI. Elektros linijų apsaugos zonos</p> <p>Įregistravimo pagrindas: Nacionalinės žemės tarnybos teritorinio žemėtvarkos skyriaus vedėjo įsakymas, 2012-01-17, Nr. 7VĮ-(14.7.2.)-115</p> <p>Plotas: 0.0213 (nulis ir du šimtai trylika dešimttūkstantųjų) ha</p> <p>Įrašas galioja: Nuo 2012-07-12</p> <p>II. Kelių apsaugos zonos</p>

	<p>Įregistravimo pagrindas: Nacionalinės žemės tarnybos teritorinio žemėtvarkos skyriaus vedėjo įsakymas, 2012-01-17, Nr. 7VĮ-(14.7.2.)-115</p> <p>Plotas: 0.0040 (nulis ir keturiasdešimt dešimttūkstantųjų) ha</p> <p>Įrašas galioja: Nuo 2012-07-12</p> <p>XXI. Žemės sklypai, kuriuose įrengtos valstybei priklausančios melioracijos sistemos bei įrenginiai</p> <p>Įregistravimo pagrindas: Nacionalinės žemės tarnybos teritorinio žemėtvarkos skyriaus vedėjo įsakymas, 2012-01-17, Nr. 7VĮ-(14.7.2.)-115</p> <p>Plotas: 0.3372 (nulis ir trys tūkstančiai trys šimtai septyniasdešimt dvi dešimttūkstantosios) ha</p> <p>Įrašas galioja: Nuo 2012-07-12</p>
Daikto registravimas ir kadastro žymos	<p>Kadastrinius matavimus atliko (kadastro žyma)</p> <p>Valstybės įmonė Valstybės žemės fondas, a.k. 120093212</p> <p>Įregistravimo pagrindas: Kvalifikacijos pažymėjimas, , Nr. 2M-M-370; Nekilnojamojo daikto kadastro duomenų byla, 2011-02-21, Nr.</p> <p>Įrašas galioja: Nuo 2012-07-12</p> <p>Suformuotas padalijimo būdu (daikto registravimas)</p> <p>Įregistravimo pagrindas: Nacionalinės žemės tarnybos teritorinio žemėtvarkos skyriaus vedėjo įsakymas, 2012-01-17, Nr. 7VĮ-(14.7.2.)-115</p> <p>Įrašas galioja: Nuo 2012-07-12</p>
Registro pastabos	Įrašų nėra

### III. SUTARTIES ATLYGINTINUMAS

3.1. Servituto teisė nustatyta neatlygintinai ir neterminuotai.

### IV. SERVITUTO NUSTATYMAS

4.1. Sutarties Šalys susitaria, kad nuo šios Sutarties pasirašymo žemės sklype, unikalus Nr. 4400-2399-3031, kadastrinis adresas 5260/0001:1396, esančiame Kauno r. sav. Teleičių k. Svajų g., šiame sutarties punkte vadinamas *tarnaujantis daiktas*, nustatomi tokie servitutai:

1) 201 - Kelio servitutas (S1) (*tarnaujantis daiktas*), žemės sklypui, unikalus Nr. 4400-2737-7199, kadastrinis Nr. 5260/0001:200 Pajiesio k.v., esančiam adresu: Svajų g. 21, Teleičių k., Kauno r. sav. (*viešpataujantis daiktas*), servituto plotas 0,3372 ha.;

2) 206 - Servitutas (S2) - teisė tiesti požemines ir antžemines komunikacijas (*tarnaujantis daiktas*) žemės sklypui, unikalus Nr. 4400-2737-7199, kadastrinis Nr. 5260/0001:200 Pajiesio k.v., esančiam adresu: Svajų g. 21, Teleičių k., Kauno r. sav. (*viešpataujantis daiktas*), servituto plotas 0,3372 ha.

4.2. Sutarties Šalys susitaria, kad nuo šios Sutarties pasirašymo žemės sklype, unikalus Nr. 4400-2737-7199, kadastrinis Nr. 5260/0001:200 Pajiesio k.v., esančiam adresu: Svajų g. 21, Teleičių k., Kauno r. sav., šiame sutarties punkte vadinamas *viešpataujantis daiktas*, nustatomi servitutai:

1) Kelio servitutas (S1) (*viešpataujantis daiktas*), žemės sklype, unikalus Nr. 4400-2399-3031, kadastrinis adresas 5260/0001:1396, esančiame Kauno r. sav. Teleičių k. Svajų g. (*tarnaujantis daiktas*), servituto plotas 0,3372 ha.;

2) Servitutas (S2) - teisė tiesti požemines ir antžemines komunikacijas (*viešpataujantis daiktas*) žemės sklype, unikalus Nr. 4400-2399-3031, kadastrinis adresas 5260/0001:1396, esančiame Kauno r. sav. Teleičių k. Svajų g. (*tarnaujantis daiktas*), servituto plotas 0,3372 ha.

## V. ŠALIŲ PAREIŠKIMAI, GARANTIJOS

5.1. Šalys pareiškė, kad aukščiau minėti žemės sklypai niekam neparduoti, neįkeisti, nedovanoti, neišnuomoti, hipotekoje neįregistruoti, žinių apie galimas arba reiškiamas trečiųjų asmenų pretenzijas ir teises, neturi. Areštų ir teisminių ginčų nėra.

5.2. Šalys pareiškė, kad ši sutartis yra sudaryta laisva Šalių valia, vadovaujantis sąžiningumo, teisingumo, protingumo principais, visos šios sutarties sudarymo aplinkybės sutarties šalims yra žinomos. Visi tarpusavio ginčai, kylantys dėl šios sutarties, sprendžiami derybų keliu. Jeigu ginčų nepavyktų išspręsti derybų keliu, ginčai sprendžiami Lietuvos Respublikos Įstatymų nustatyta tvarka.

5.3. Šalys įsipareigoja laikytis specialiųjų žemės naudojimo sąlygų, ūkinės veiklos ribojimų ir kitų įsipareigojimų: nepažeisti požeminių tinklų, elektros, ryšio linijų, prižiūrėti želdinius ir vandens telkinių apsaugos juostas, griežtai laikytis plane nurodytų ribų.

5.4. Šalims yra žinoma, jog padalijus viešpataujantį daiktą, anksčiau dėl jo nustatytus servitutus išsaugo visos viešpataujančiojo daikto dalys.

5.5. Servituto turėtojai įsipareigoja tinkamai išlaikyti tarnaujantį daiktą.

5.6. Servituto turėtojai naudodamiesi servituto teise įsipareigoja nepežeisti kitų savininkų teisių.

5.7. Šalims išaiškinti servitutų pasibaigimo pagrindai: jo atsisakius; tam pačiam asmeniui tapus ir viešpataujančiojo, ir tarnaujančiojo daikto savininku; žuvus viešpataujančiajam ar tarnaujančiajam daiktui; pablogėjus tarnaujančiojo daikto būklei; išnykus servituto būtinumui; suėjus senaties terminui.



## **VI. SUTARTIES REGISTRAVIMAS VIEŠAME REGISTRE**

6.1. Sutarties Šalys įsipareigoja per protingą terminą nuo šios Sutarties pasirašymo dienos Lietuvos Respublikos teisės aktų nustatyta tvarka savo lėšomis įregistruoti šią Sutartį viešame registre, kurį tvarko valstybės įmonė Registrų centras.

6.2. Šalys patvirtina, kad joms yra žinoma, kad tik viešame registre įregistruota ši Sutartis gali būti panaudota prieš trečiuosius asmenis.

## **VII. SUTARTIES GALIOJIMAS, PAKEITIMAS, NUTRAUKIMAS**

7.1. Ši Sutartis įsigalioja ją pasirašius Šalims ir patvirtinus notarui.

7.2. Galiojanti ši Sutartis Šalims turi įstatymo galią. Ši sutartis Šalis įpareigoja atlikti ne tik tai, kas tiesiogiai joje numatyta, bet ir visa tai, ką lemia šios Sutarties esmė arba įstatymai.

7.3. Visos teisės ir pareigos, kylančios iš šios Sutarties, yra neatskiriama susietos su šios Sutarties 2.1. ir 2.2. punktuose nurodytais žemės sklypais, ir bet kurie asmenys, įgydami nuosavybės teises į šios Sutarties 2.1. ir 2.2. punktuose nurodytus žemės sklypus (jų dalį), įgyja ir teises bei pareigas pagal šią Sutartį.

7.4. Jei po šios Sutarties pasirašymo Šalys rastų rašybos, skyrybos ar kitokių klaidų bei kitų aiškių netikslumų, nekeičiančių Sutarties esmės, tai Šalių susitarimu nebūtų laikoma pagrindu nutraukti šią Sutartį ar ją pripažinti negaliojančia.

7.5. Šalys įsipareigoja vykdyti šią Sutartį sąžiningai ir tinkamai, vadovautis bendradarbiavimo (kooperavimosi) principais. Šią Sutartį Šalys įsipareigoja vykdyti kitai Šaliai kuo ekonomiškесniu būdu ir dėti maksimalias pastangas Sutarčiai įvykdyti.

7.6. Ši Sutartis Šalių susitarimu gali būti pakeista ar papildyta tik laikantis įstatymo nustatytos notarinės formos.

7.7. Prieš trečiuosius asmenis Šalys šią Sutartį bei vėlesnius jos sąlygų pakeitimus ir papildymus gali panaudoti ir teises pasekmes minėtiems asmenims ši Sutartis bei vėlesni jos sąlygų pakeitimai ir papildymai sukelia tik įstatymų nustatyta tvarka įregistravus šią Sutartį ar jos sąlygų pakeitimus ir papildymus viešame registre, kurį tvarko valstybės įmonė Registrų centras.

7.8. Ši Sutartis gali būti nutraukta šioje Sutartyje ir Lietuvos Respublikos įstatymuose nustatytais atvejais ir pagrindais. Tokiu atveju, jeigu šioje Sutartyje ar įstatymuose nenustatyta kitaip, Šalys privalo grąžinti viena kitai viską, ką yra gavusios pagal šią Sutartį, o Šalis, dėl kurios kaltės ši Sutartis buvo nutraukta, privalo atlyginti kitai Šaliai visus dėl to turėtus nuostolius.

## **VIII. ŽYMOŠ, DAIKTINĖS TEISĖS IR JURIDINIAI FAKTAI, REGISTRUOJAMI NTR**

## **IX. BAIGIAMOSIOS NUOSTATOS**

9.1. Pasirašydamos šią Sutartį, Šalys pareiškia ir patvirtina, kad ši Sutartis ar atskiros jos sąlygos nepagrįstai nesuteikia nei vienai iš Šalių perdėto pranašumo. Kiekviena Šalis patvirtina, kad ėmėsi visų priemonių šios Sutarties esmei bei iš jos atsirandančioms teisėms bei pareigoms suprasti, taip pat, kad šios Sutarties pasirašymo metu nėra nei vienos aplinkybės (Šalies neinformuotumo, nepatyrimo, neapdairumo ir kt.), įskaitant numatytas Lietuvos Respublikos civilinio kodekso 6.228

straipsnyje, dėl kurių galėtų atsirasti esminė Sutarties šalių nelygybė. Kiekviena šalis patvirtina, kad dėl šios Sutarties sąlygų pareiškė pasiūlymus ir pastabas, į kurias sudarant šią Sutartį buvo atsižvelgta, t.y. kiekviena Šalis galėjo daryti įtaką nustatant šios Sutarties sąlygas, kurios yra aiškiai išreikštos, Šalims suprantamos ir priimtinos, kad ši Sutartis ar jos atskiros sąlygos nepažeidžia šalių teisių ir pareigų pusiausvyros bei Šalių teisių ir teisėtų interesų.

9.2. Sudarydamos šią Sutartį, įgyvendindamos savo teises bei atlikdamos pareigas, Šalys veikia pagal teisingumo, protingumo ir sąžiningumo reikalavimus.

9.3. Šalių susitarimu visi ginčai, kylantys dėl šios Sutarties, sprendžiami Šalių tarpusavio derybų keliu remiantis sąžiningumo, protingumo, teisingumo principais, o nepasiekus susitarimo - Lietuvos Respublikos įstatymų nustatyta tvarka.

9.4. Šioje Sutartyje neapertos Šalių teisės ir pareigos, taip pat visi kiti šios Sutarties pagrindu atsirandantys civiliniai teisiniai santykiai yra reglamentuojami Lietuvos Respublikos civilinio kodekso ir kitų įstatymų.

9.5. Ši Sutartis turi būti aiškinama sąžiningai, atsižvelgiant į Šalių ketinimus ir Sutarties esmę. Šalys privalo remtis ne vien pažodiniu teksto aiškinimu, bet ir aiškinti šią Sutartį sistemiškai, bet kurią Sutarties sąlygą vertinant visos Sutarties kontekste.

9.6. Šioje Sutartyje pateikta informacija yra konfidenciali, ir Sutarties Šalys įsipareigoja neskelbti informacijos, susijusios su šia Sutartimi, tretiesiems asmenims, išskyrus įstatymų numatytus atvejus.

9.7. Notaro atlyginimą ir kompensaciją už patikras registruose Šalių susitarimu moka servitutų gavėjai.

9.8. Žemės sklypo (tarnaujančio daikto) planas su servitutų nužymėjimu pridedamas.

9.10. Ši Sutartis sudaryta šešiais vienodą juridinę galią turinčiais egzemplioriais, iš kurių vienas paliekamas Kauno m. 5-jame notaro biure, kiti atiduodami Šalims.

*Ši Sutartis Šalių suprasta dėl turinio, pasekmių ir, kaip atitinkanti jų valią bei tikruosius ketinimus, priimta bei pasirašyta:*

PARAŠAI

*Alta Asadauskienė*

(Vardas, Pavardė, parašas)

*Antanina Indolauškienė*

(Vardas, Pavardė, parašas)

*Stefanas Ilvšičento*

(Vardas, Pavardė, parašas)

*Ona Sidabraitė*

(Vardas, Pavardė, parašas)

*Ona Kolakauskienė*

(Vardas, Pavardė, parašas)

2017 m. kovo 1 d. 11 val. 37 min.

Aš, Kauno m. 5-ojo notarų biuro notaras(-ė) Rūta Palšauskienė, sutartį, pasirašytą RITOS ASADAUSKIENĖS, LINOS SIDABRAITĖS, STEPANO ILJUŠČENKO, ONOS KOLAKAUSKIENĖS ir ANTANINOS GIRDAUSKIENĖS, tvirtinu.

Už duomenų sandoriui patikslinimo užsakymą iš valstybės įmonės Registrų centras imamas 4,34 Eur dydžio notaro atlyginimas. Už duomenų perdavimą valstybės įmonei Registrų centras imamas 8,69 Eur dydžio notaro atlyginimas.

Notarinio registro Nr. 5-2-1496

NETSVEP identifikavimo Nr. 1020815858

Notaro atlyginimas 70Eur+28,96Eur+ 5,22 Eur

Kompensacijos už patikrą registruose dydis 18,43 Eur

Valstybės registrų darbų kainos dydis 6,81 Eur


Kompensacijos (-ų) už kitas kliento prašymu  
notaro atliktas paslaugas dydis - Eur

Notaro parašas





Topografavimo darbų teritorijos  
išsidėstymo schema

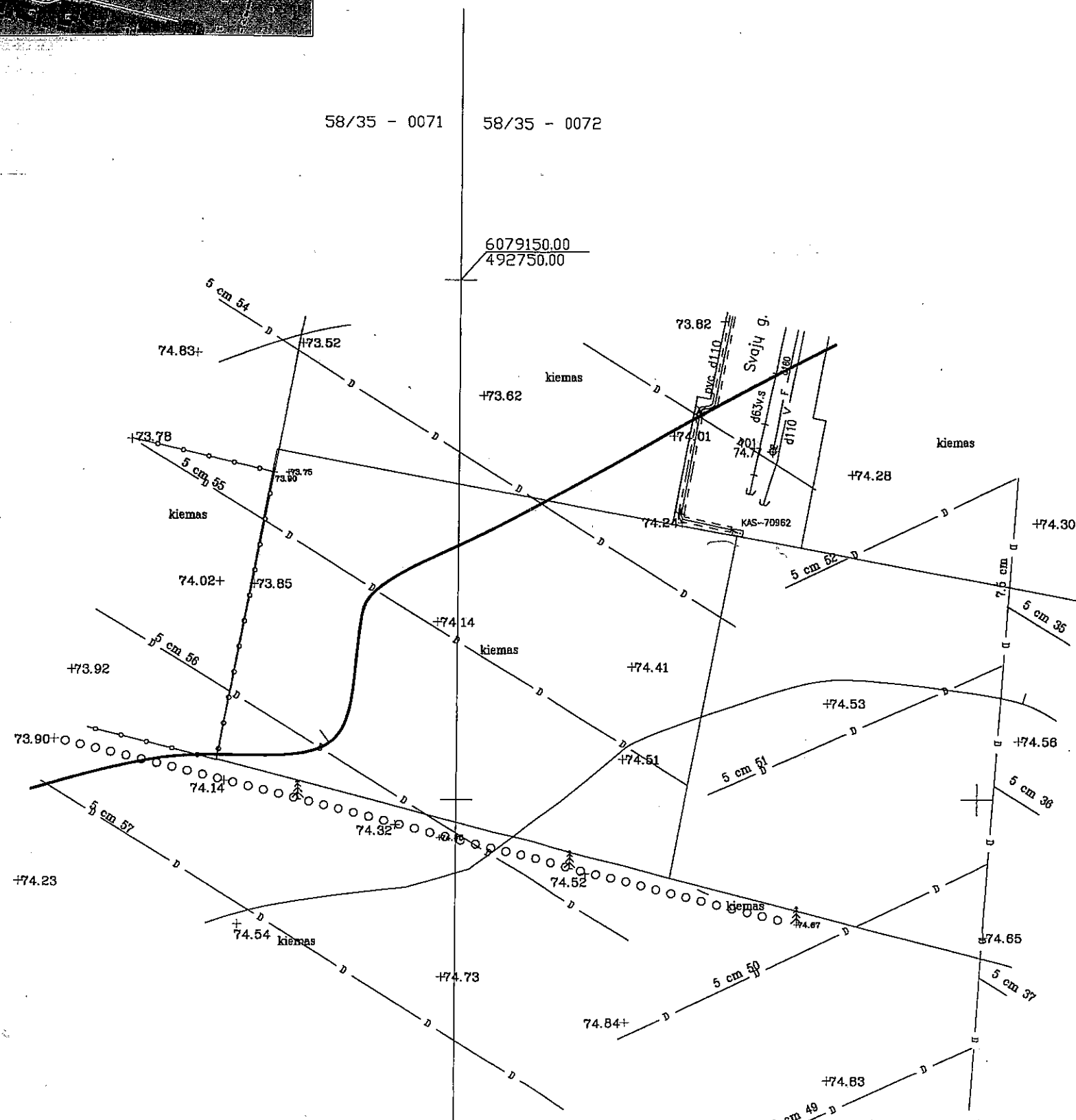


# TOPOGRAFINIS PLANAS M 1:500

58/35 - 0071

58/35 - 0072

6079150.00  
492750.00



POŽEMINIŲ KOMUNIKACIJŲ PLANO PILNUMAS PATIKRINTAS

ŠIOSE ORGANIZACIJOSE:

ORGANIZACIJA	V. PAVARDĖ	PARAŠAS	DATA
AB "ESO"	Techninės dokumentacijos skyriaus inžinierius Ramūnas Kazlauskas		2017-02-14
TEO LT AB <i>Telekomunikacijos, AB</i>	Vytautas Razutis Tinklo resursų administravimo komanda Vyresnysis inžinierius		2017-02-14
KAUNO R. SAV. URBANISTIKOS SK.	Kauno rajono savivaldybės administracijos Urbanistikos skyriaus vyr. specialistė Živilė Valaitienė		2017-02-17
KAUNO R. SAV. Ž.Ū. SKYRIUS	Kauno rajono savivaldybės administracijos Žemės ūkio skyriaus darbuotojas Mindaugas Arbačiauskas		2017-02-14
UAB "KAUNO VANDENYS"	UAB "Kauno vandenys" Techninio-projektų skyriaus Techninės grupės vyresnysis inžinierius Gediminas Kuodis		2017-02-14
AB "Kauno energija"	AB "Kauno energija" Technikos skyriaus inžinierė Jurgita Dudkevičienė		2017-02-14

OBJEKTAS

SVAJŲ G. 21, TELEIČIŲ K., GARLIAVOS APYLINKIŲ SEN., KAUNO R. SAV.

KOORDINACIJŲ SISTEMA: LKS-94

AUKŠČIŲ SISTEMA: LAS07

GEODEZININKAS

Kvalifikacijos pažymėjimo Nr. 2M-M-682

VARDAS IR PAVARDĖ

PARAŠAS

DATA

GEDIMINAS KUODIS

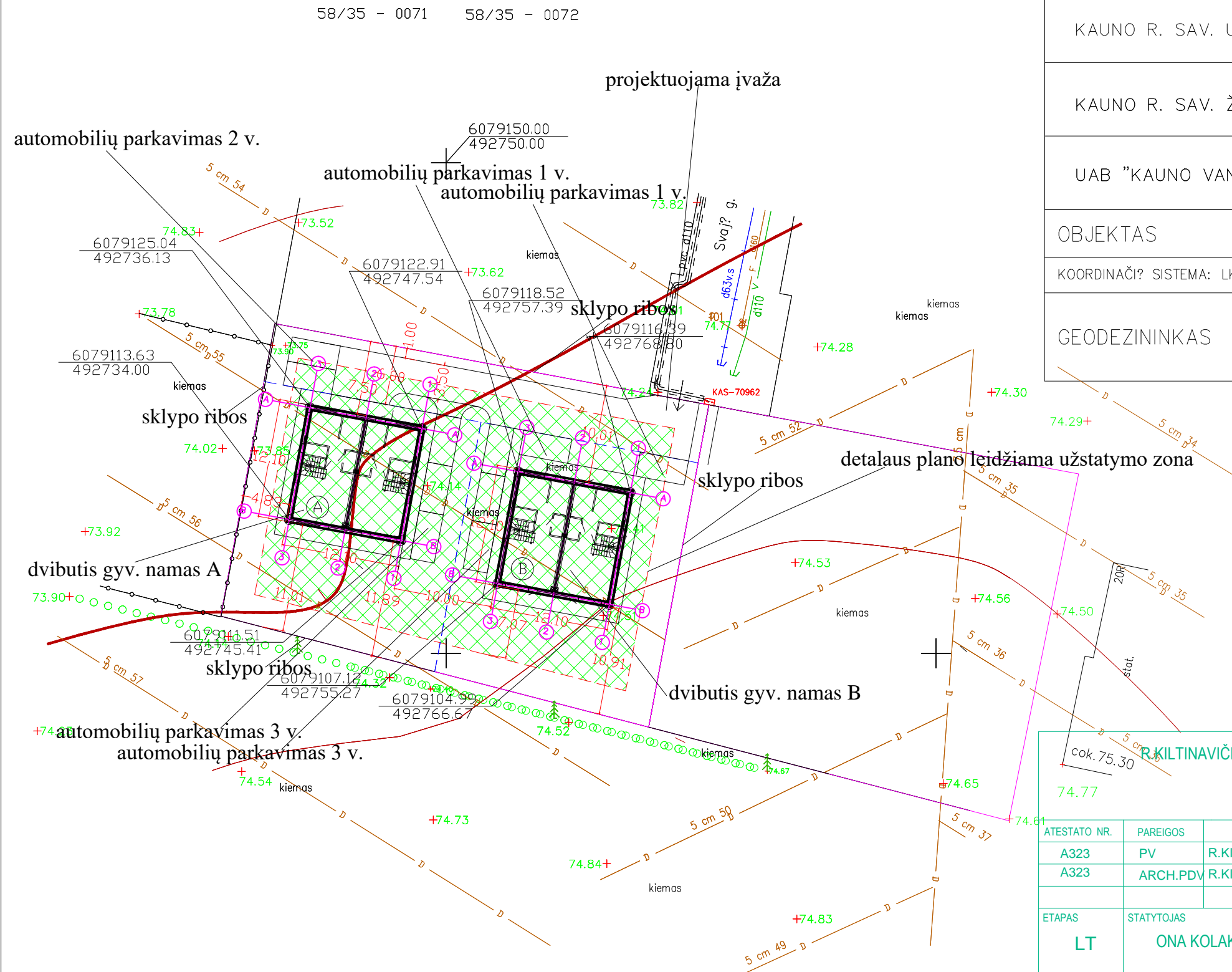
2017-02







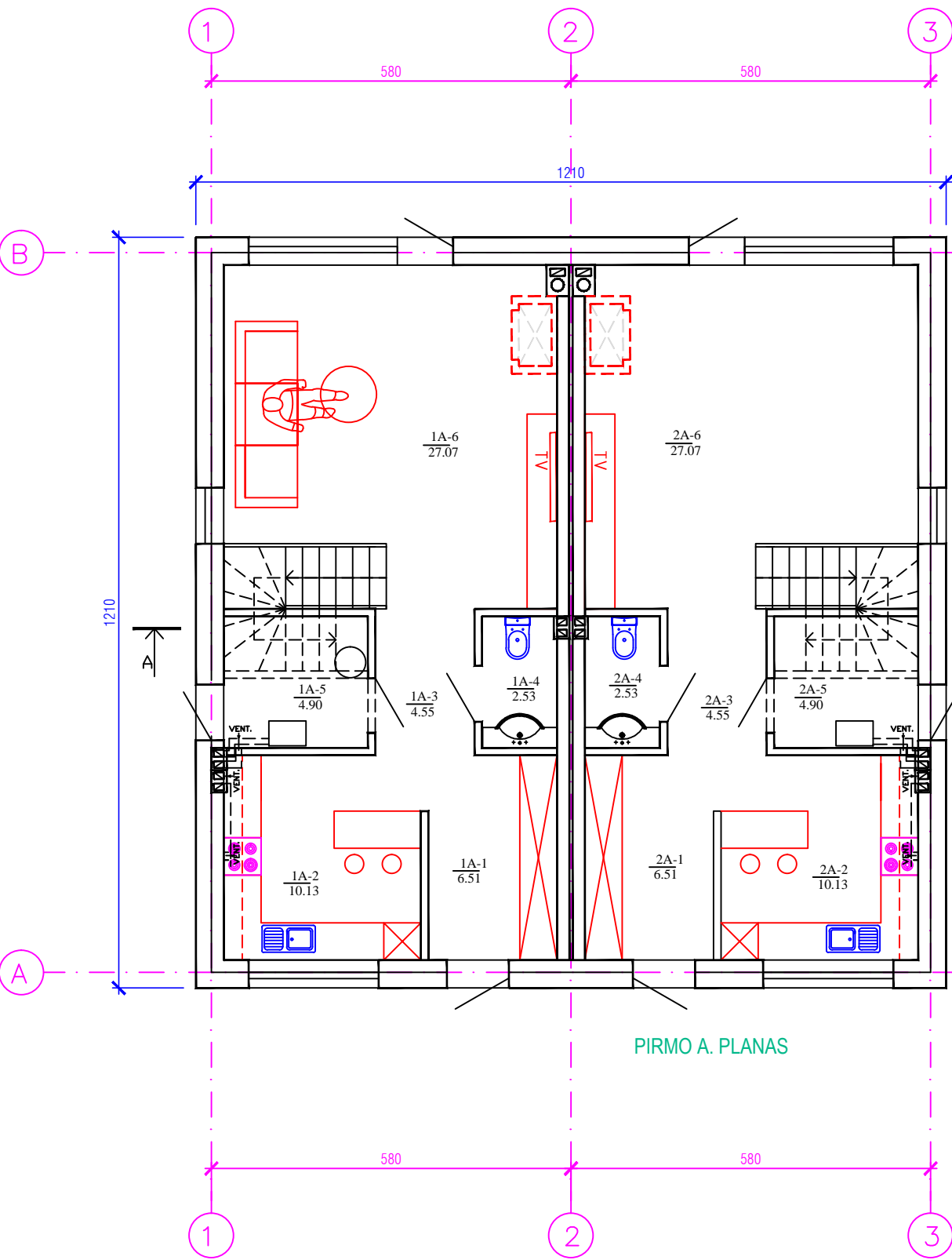


POŽEMINIO KOMUNIKACIJŲ PLANO PILNUMAS PATIKRINTAS				
ŠIOSE ORGANIZACIJOSE:				
ORGANIZACIJA		V. PAVARD?	PARAŠAS	DATA
AB "ESO"				
TEO LT AB				
KAUNO R. SAV. URBANISTIKOS SK.				
KAUNO R. SAV. Ž.Ų. SKYRIUS				
UAB "KAUNO VANDENYS"				
OBJEKTAS		SVAJŲ G. 21, TELEIČIŲ K., GARLIAVOS APYLINKIŲ SEN., KAUNO R. SAV.		
KOORDINACIJŲ SISTEMA: LKS-94		AUKŠČIŲ SISTEMA: LAS07		
GEODEZININKAS	Kvalifikacijos pažymėjimo Nr. 2M-M-682			
	VARDAS IR PAVARD?	PARAŠAS	DATA	
	GEDRIUS URBONAS		2017-02	



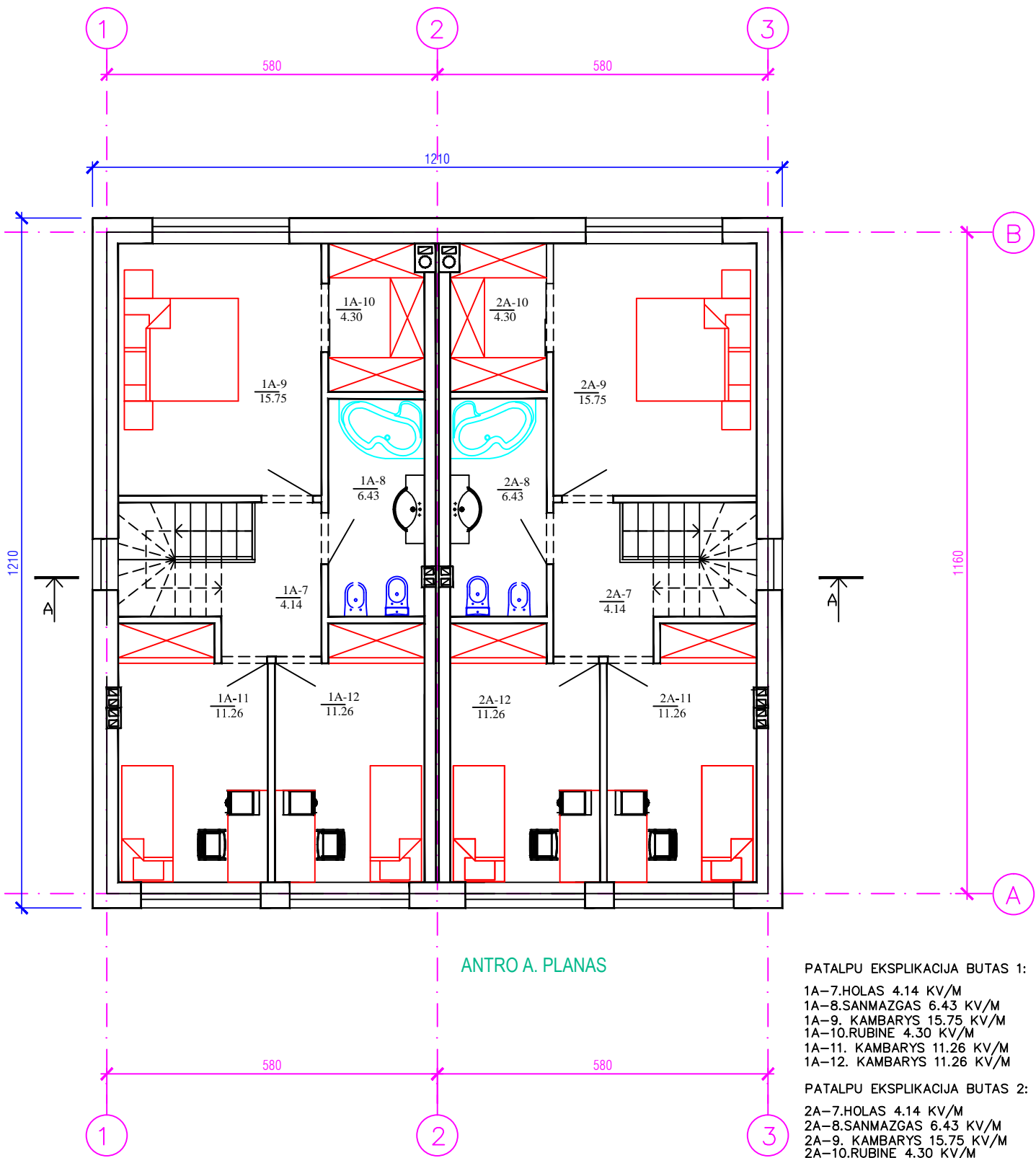
<div><div><div>5 cm</div><div>cok. 75.30</div></div><div>R. KILTINAVIČIAUS PROJEKTAVIMO ĮMONE</div></div>					STATINYS DVIEJŲ DVIBUČIŲ GYVENAMŲJŲ NAMŲ KAUNO RAJ. SAV., GARLIAVOS APYLINKIŲ SEN., TELEIČIŲ K., SVAJŲ G.21 STATYBOS PROJEKTAS						
74.77					BRĖŽINYS  SKLYPO PLANAS M 1:500				LAIDA		
ATESTATO NR.		PAVEIGOS	PAVARDĖ	PARAŠAS					DATA	0	
A323		PV	R. KILTINAVIČIUS						2017.04.30		
A323		ARCH.PDV	R. KILTINAVIČIUS						2017.04.30		
ETAPAS		STATYTOJAS				BRĖŽINIO ŽYMUO				LAPAS	LAPŲ
LT		ONA KOLAKAUSKIENĖ				1278-00-PP-S1				S-1	S-2





PIRMO A. PLANAS

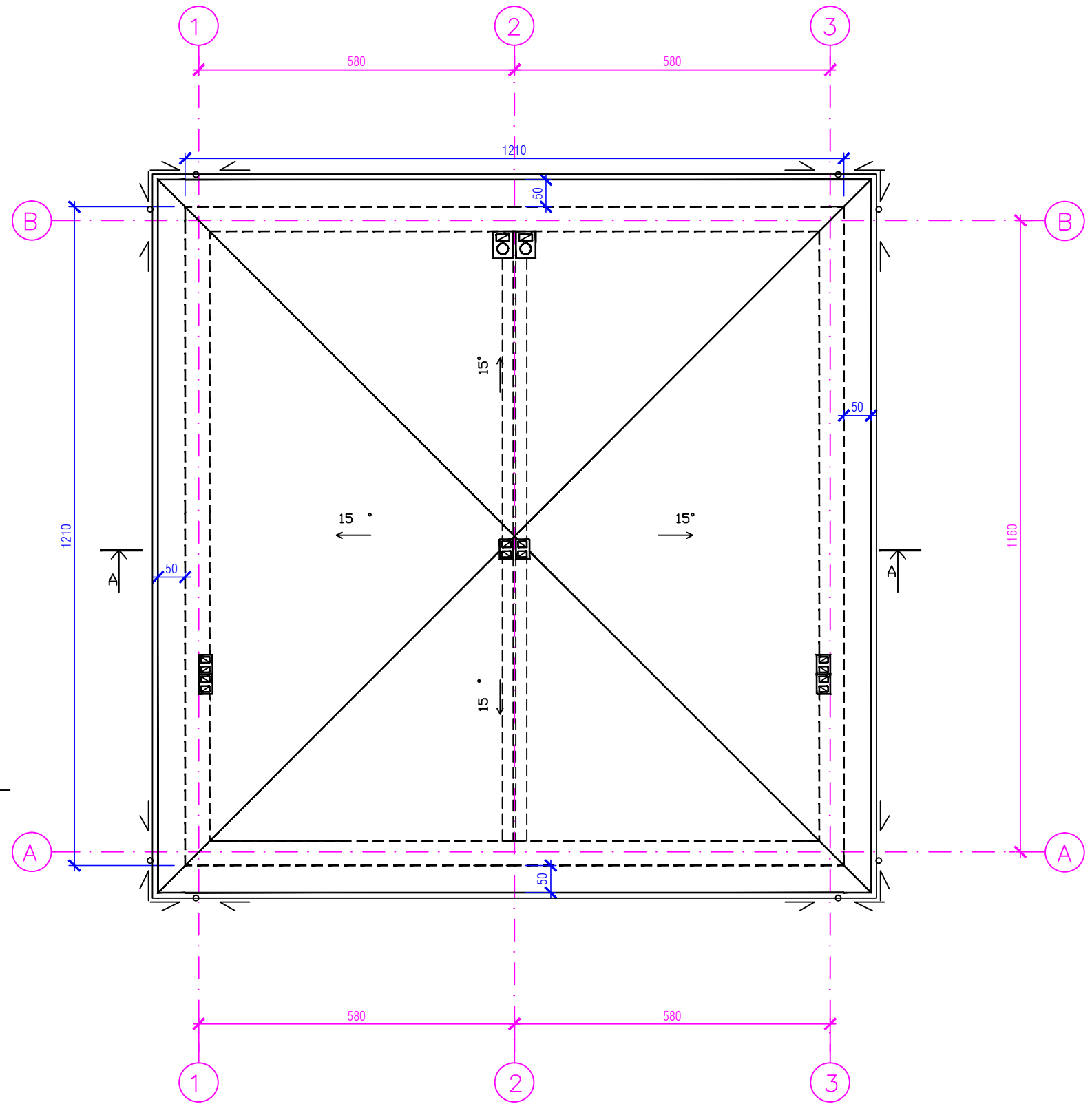
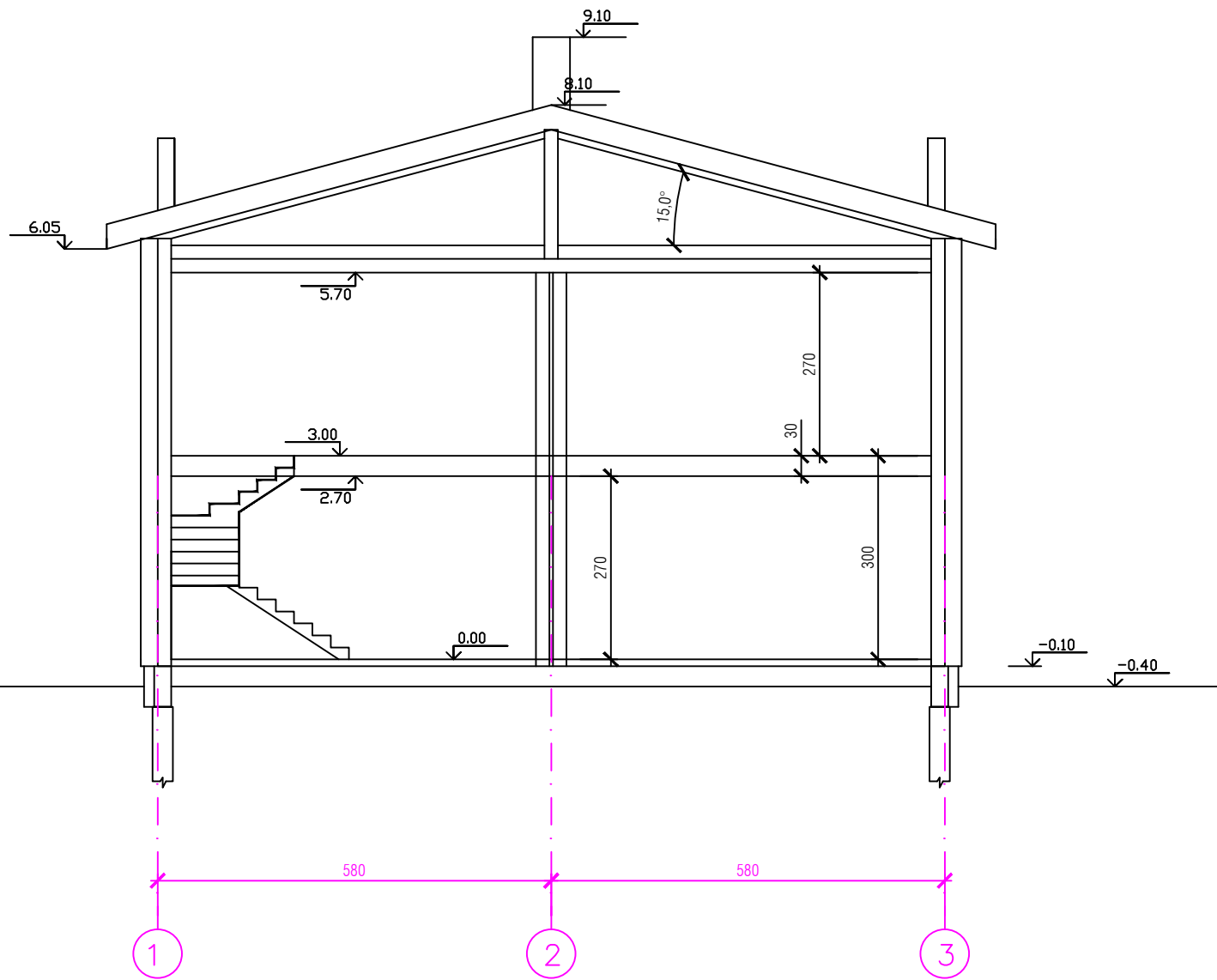
- PATALPU EKSPLIKACIJA BUTAS 1:
- 1A-1.HOLAS 6.51 kv/m
  - 1A-2.VIRTUVE 10.13 kv/m
  - 1A-3. KORIDORIUS 4.55 kv/m
  - 1A-4. SANMAZGAS 2.53 kv/m
  - 1A-5. KATILINE 4.90 kv/m
  - 1A-6.BENDRAS KAMBARYS 27.07 kv/m
- PATALPU EKSPLIKACIJA BUTAS 2:
- 2A-1.HOLAS 6.51 kv/m
  - 2A-2.VIRTUVE 10.13 kv/m
  - 2A-3. KORIDORIUS 4.55 kv/m
  - 2A-4. SANMAZGAS 2.53 kv/m
  - 2A-5. KATILINE 4.90 kv/m
  - 2A-6.BENDRAS KAMBARYS 27.07 kv/m





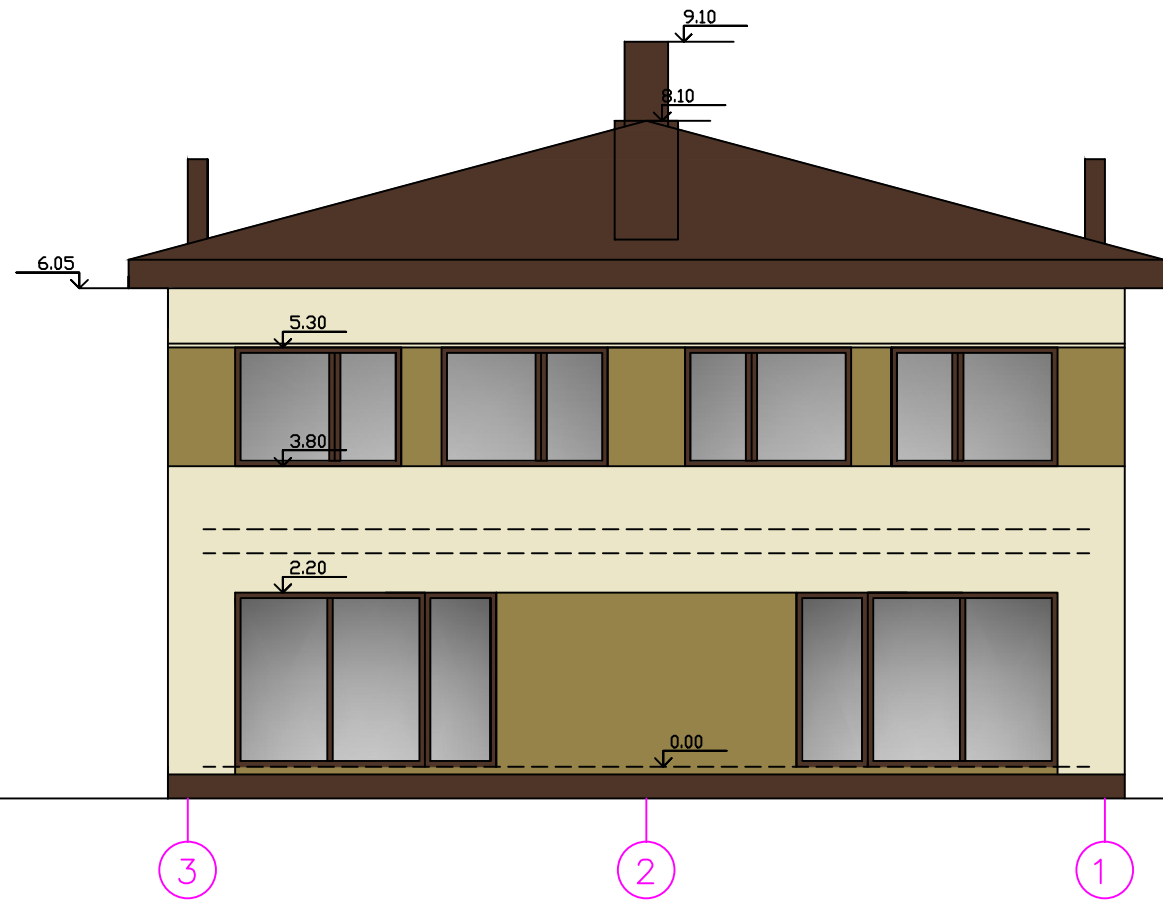
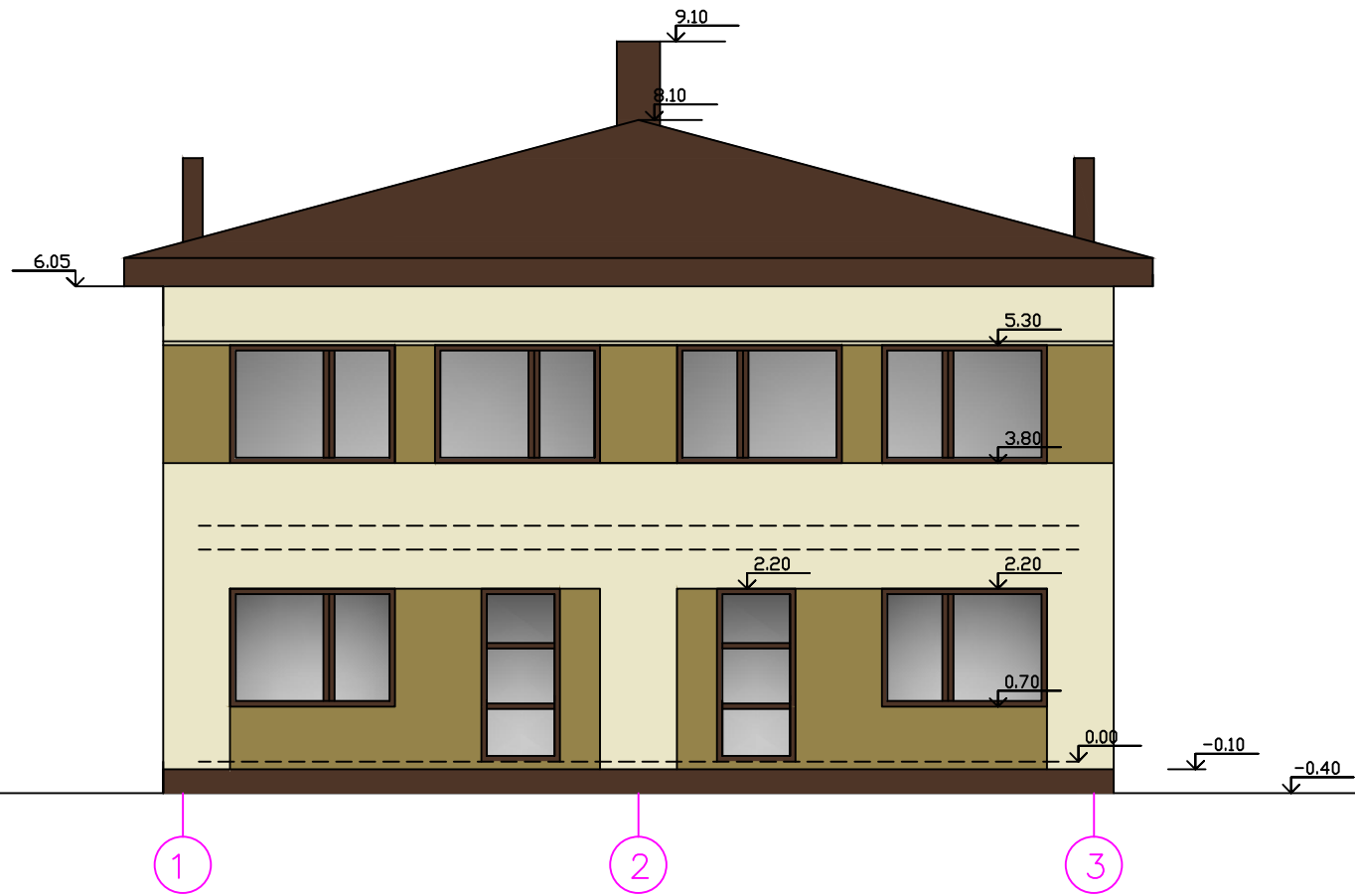
ANTRO A. PLANAS


- PATALPU EKSPLIKACIJA BUTAS 1:
- 1A-7.HOLAS 4.14 kv/m
  - 1A-8.SANMAZGAS 6.43 kv/m
  - 1A-9. KAMBARYS 15.75 kv/m
  - 1A-10.RUBINE 4.30 kv/m
  - 1A-11. KAMBARYS 11.26 kv/m
  - 1A-12. KAMBARYS 11.26 kv/m
- PATALPU EKSPLIKACIJA BUTAS 2:
- 2A-7.HOLAS 4.14 kv/m
  - 2A-8.SANMAZGAS 6.43 kv/m
  - 2A-9. KAMBARYS 15.75 kv/m
  - 2A-10.RUBINE 4.30 kv/m
  - 2A-11. KAMBARYS 11.26 kv/m
  - 2A-12. KAMBARYS 11.26 kv/m

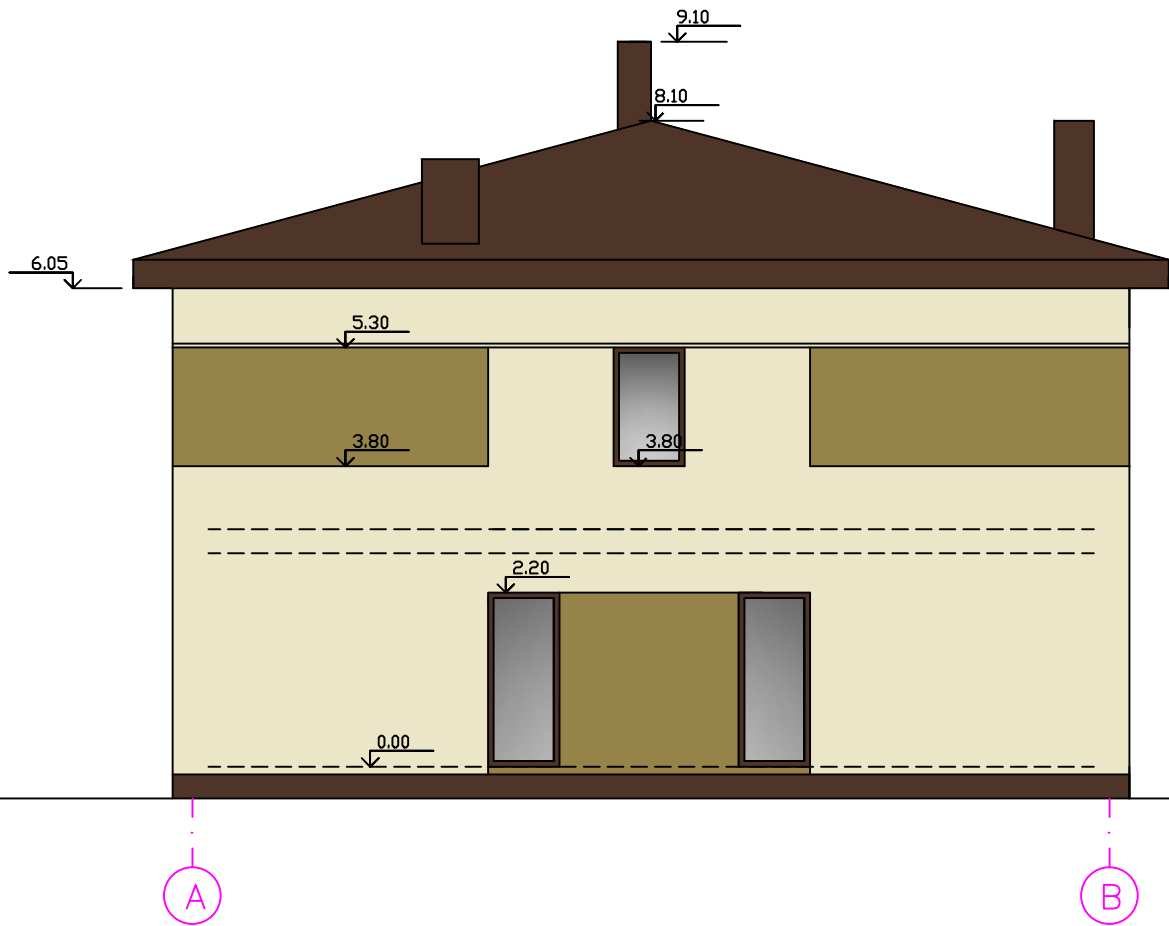
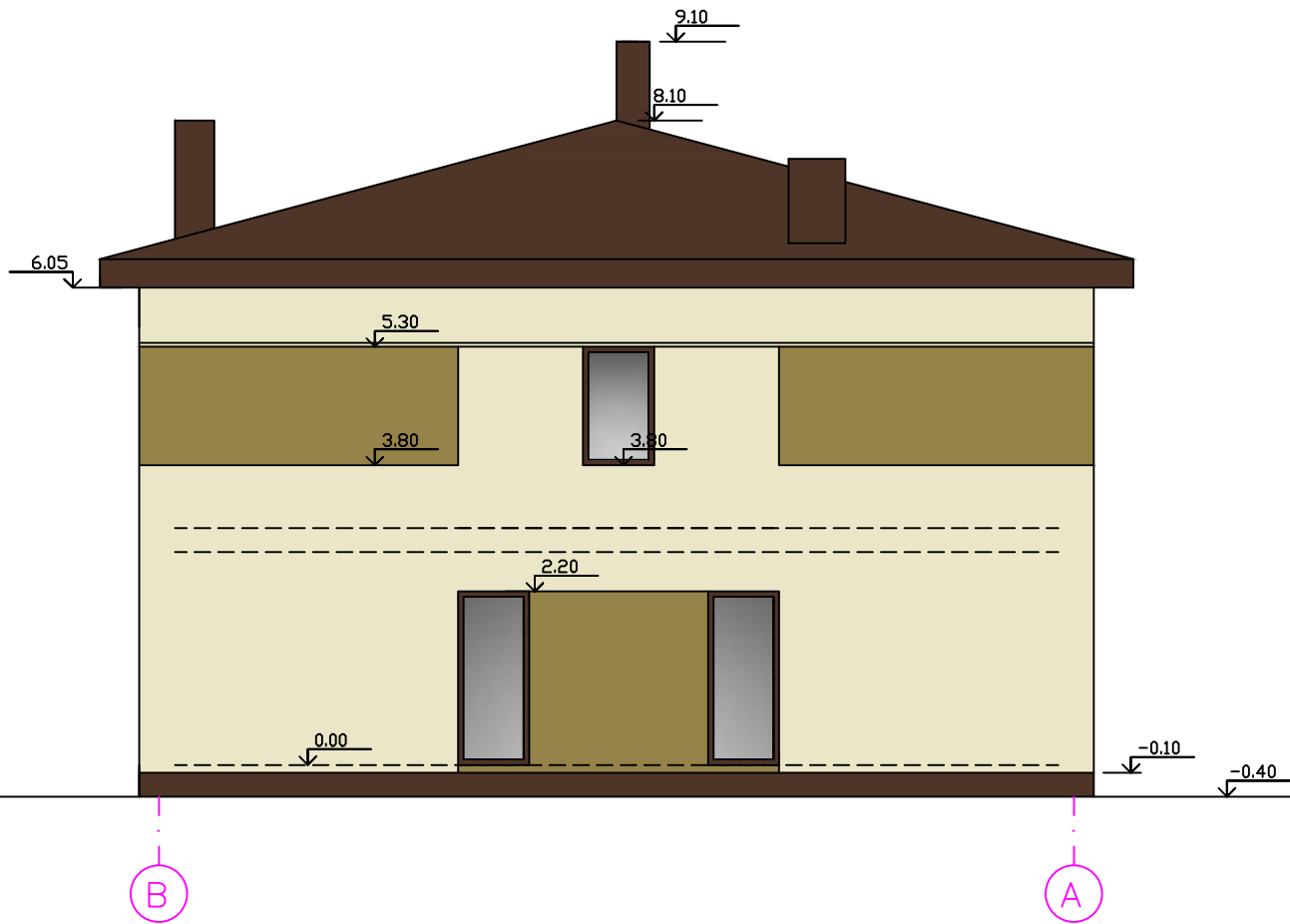
R.KILTINAVIČIAUS PROJEKTAVIMO ĮMONE					STATINYS DVIEJŲ DVIBUČIŲ GYVENAMŲJŲ NAMŲ KAUNO RAJ. SAV., GARLIAVOŠ APYLINKIŲ SEN., TELEIČIŲ K., SVAJŲ G.21 STATYBOS PROJEKTAS				
ATESTATO NR.	PAREIGOS	PAVARDĖ	PARAŠAS	DATA	BRĖŽINYS	GYV. NAMAS "A" GYV. NAMAS "B" PIRMO A. PLANAS 2A. PLANAS M 1:100		LAIKA	0
A323	PV	R.KILTINAVIČIUS		2017.04.30					
A323	ARCH.PDV	R.KILTINAVIČIUS		2017.04.30					
ETAPAS	STATYTOJAS				BRĖŽINIO ŽYMUO			LAPAS	LAPŲ
LT	ONA KOLAKAUSKIENĖ							A-1	A-5




R.KILTINAVIČIAUS PROJEKTAVIMO ĮMONE					STATINYS DVIEJŲ DVIBUČIŲ GYVENAMŲJŲ NAMŲ KAUNO RAJ. SAV., GARLIAVOS ĄPYLINKIŲ SEN., TELEIČIŲ K., SVAJŲ G.21 STATYBOS PROJEKTAS			
ATESTATO NR.	PAREIGOS	PAVARDĖ	PARAŠAS	DATA	BRĖŽINYS GYV. NAMAS "A" GYV. NAMAS "B" PJŪVIS A-A, STOGO PLANAS M 1:100	LAIDA		
A323	PV	R.KILTINAVIČIUS		2017.04.30		0		
A323	ARCH.PDV	R.KILTINAVIČIUS		2017.04.30				
ETAPAS LT	STATYTOJAS ONA KOLAKAUSKIENĖ				BRĖŽINIO ŽYMUO 1278-00-PP-A3		LAPAS A-3	LAPŲ A-5



R.KILTINAVIČIAUS PROJEKTAVIMO ĮMONE					STATINYS DVIEJŲ DVIBUČIŲ GYVENAMŲJŲ NAMŲ KAUNO RAJ. SAV., GARLIAVOS ĄPYLINKIŲ SEN., TELEIČIŲ K., SVAJŲ G.21 STATYBOS PROJEKTAS			
ATESTATO NR.	PAREIGOS	PAVARDĖ	PARAŠAS	DATA	BRĖŽINYS GYV. NAMAS "A" GYV. NAMAS "B" FASADAI 1-3,3-1 M 1:100	LAIDA		
A323	PV	R.KILTINAVIČIUS		2017.04.30		0		
A323	ARCH.PDV	R.KILTINAVIČIUS		2017.04.30				
ETAPAS LT	STATYTOJAS ONA KOLAKAUSKIENĖ				BRĖŽINIO ŽYMUO 1278-00-PP-A4		LAPAS A-4	LAPŲ A-5



R.KILTINAVIČIAUS PROJEKTAVIMO ĮMONE					STATINYS DVIEJŲ DVIBUČIŲ GYVENAMŲJŲ NAMŲ KAUNO RAJ. SAV., GARLIAVOŠ ĄPYLINKIŲ SEN., TELEIČIŲ K., SVAJŲ G.21 STATYBOS PROJEKTAS				
ATESTATO NR.	PAREIGOS	PAVARDĖ	PARAŠAS	DATA	BRĖŽINYS  GYV. NAMAS "A" GYV. NAMAS "B" FASADAI A-B, B-A M 1:100		LAIDA		
A323	PV	R.KILTINAVIČIUS		2017.04.30			0		
A323	ARCH.PDV	R.KILTINAVIČIUS		2017.04.30					
ETAPAS	STATYTOJAS				BRĖŽINIO ŽYMUO  1278-00-PP-A5			LAPAS	LAPŲ
LT	ONA KOLAKAUSKIENĖ							A-5	A-5