

# Archlinija



UAB Archlinija  
Vytauto g. 55, Trakai

Užsakovas UAB "BIASTRA"

Objektas GAMYBINIO IR ADMINISTRACINIO PASTATŲ  
TRANSPORTO G. 10, MOLUVĖNŲ K., LENTVARIO SEN.,  
TRAKŲ R. SAV., STATYBOS PROJEKTAS

Adresas TRANSPORTO G. 10, MOLUVĖNŲ K., LENTVARIO SEN.,  
TRAKŲ R. SAV., KAD. NR. 7940/0003:2079

Statinio paskirtis GAMYBOS PASKIRTIES PASTATAI(7.8)  
ADMINISTRACINĖS PASKIRTIES PASTATAI (7.2)

Statybos rūšis NAUJA STATYBA

Statinio kategorija NEYPATINGAS STATINYS

Projektavimo stadija PROJEKTINIAI PASIŪLYMAI

Projekto dalis A

Direktorius  
PROJEKTO VADOVAS atest. NR. A 1356  
PDV atest. NR. A 1356



G. Vasiulis  
R. Valančiūtė  
R. Valančiūtė

# Architekto

## KVALIFIKACIJOS A T E S T A T A S

LIETUVOS ARCHITEKTŲ RŪMAI

Nr. A 1356

***Ramunė Valančiūtė***

yra atestuota

**Statinio projekto, statinio projekto vykdymo priežiūros, statinio projekto  
ekspertizės vadovė**

Statinių rūšys: pastatai.  
Statinių kategorija: ypatingi statiniai.

**Statinio projekto architektūrinės dalies, statinio projekto architektūrinės  
dalies vykdymo priežiūros, statinio projekto architektūrinės dalies ekspertizės  
vadovė**

Statinių rūšys: pastatai.  
Statinių kategorija: ypatingi statiniai.

Lietuvos architektų rūmų pirmininkas



Juozas Vaškevičius





LIETUVOS RESPUBLIKA

JURIDINIŲ ASMENŲ REGISTRAS

REGISTRavimo PAŽYMĖJIMAS

Pavadinimas: **UAB "Archlinija"**  
Kodas: **302520369**  
Teisinė forma: **Uždaroji akcinė bendrovė**  
[registravimo data: **2010 m. birželio 09 d.**  
Registro tvarkytojas: **Valstybės įmonė Registrų centras**  
Pažymėjimą išdavė: **Valstybės įmonės Registrų centro Kauno filialas**

Kauno filialo Juridinių asmenų registravimo skyriaus  
Vyriausioji specialistė



*Vilimantė Aučiniškienė*  
Vilimantė Aučiniškienė

Pažymėjimas išduotas: **2010 m. birželio 09 d.**

Nr. 157303

Eil. Nr.		Pavadinimas	Lapų sk.	Psl.
1.		Titulinis	1	
2.		Projektinių pasiūlymų sudėtis	1	
3.		Projektinių pasiūlymų užduotis	1	
4.		Žemės nuosavybės dokumentai	4	
5.		Aiškinamasis raštas	1	
<b>Brėžiniai</b>				
5.		Sklypo planas M 1:500	1	
6.		Gamybinio pastato projektiniai pasiūlymai	6	
8.		Administracinio pastato projektiniai pasiūlymai	3	
11.		Vizualizacijos	2	



Pritariu: Saulius Leinartas  
Trakų rajono savivaldybės administracijos  
Architektūros skyriaus vedėjo pavaduotojas

Data 2017 m. 04 mėn. 03 d.

## PROJEKTINIŲ PASIŪLYMŲ RENGIMO UŽDUOTIS

2017 m. kovo 27 d. Nr. \_\_\_\_\_

Statytojas

UAB „Biastra direktorius“ Domantas Tracevičius, 8-610-00927

(fizinio asmens vardas, pavardė, adresas, tel. Nr., el. pašto adresas; juridinio asmens pavadinimas, teisinė forma, juridinio asmens kodas, juridinio asmens adresas, tel. Nr., el. pašto adresas)

### 1. Informacija apie sumanytą projektuoti statinį

1	Statinio projekto pavadinimas	Gamybinio ir administracinio pastatų, Transporto g. 10, Moluvėnų k., Lentvario sen., Trakų r. sav., statybos projektas
2	Statinio naudojimo paskirtis (nurodyti indeksą pagal STR 1.01.09:2003 „Statinių klasifikavimas pagal jų naudojimo paskirtį“)	7.8 Gamybos paskirties pastatai 7.2 Administracinės paskirties pastatai
3.	Statinio kategorija (ypatingas, neypatingas)	Neypatingas
4.	Žemės sklypo duomenys žemės sklypo (-ų), adresas (-ai), kadastro unikalus (-ūs) Nr. žemės sklypo plotas žemės sklypo paskirtis ir būdas	Transporto g. 10, Moluvėnų k., Lentvario sen., Trakų r. sav., kad. Nr. 7940/0003:2079 Plotas, 2,7535 ha Pramonės ir sandėliavimo objektų teritorijos, komercinės paskirties objektų teritorijos
5.	Statybos rūšis (nauja statyba, rekonstravimas)	Nauja statyba
6.	Projektuojami sklypo techniniai rodikliai Esamas užstymas Užstatymo tankis Užstatymo intensyvumas Sklypo apželdinimas	32% - 80% - 80% - 20% -
7	Statinių techniniai rodikliai Bendras plotas Aukštis nuo žemės paviršiaus	Iki 10m
8.	Projektinių pasiūlymų sudėtis	Projektiniai pasiūlymai turi būti parengti pagal STR 1.04.04:2017 „Statinio projektavimas, projekto ekspertizė“ aktualios redakcijos 13



2. Projektinių pasiūlymų paskirtis: projektuojamo statinio architektūros ir kitų pagrindinių sprendinių idėjai parinkti, specialiesiems reikalavimams parengti.

3. Visuomenės informavimas apie numatomą statinio(ių) projektavimą  
Reikalingas

4. Statytojo pateikiami dokumentai :

4.1. Nekilnojamojo turto registro pažymėjimas

2 lapai

4.2. Sklypo planas

1 lapas

4.3. Kiti dokumentai ir duomenys, atsižvelgiant į numatomo projektuoti statinio specifiką.

5. Kiti duomenys:

5.1. Projektinių pasiūlymų rengimo terminai 2017-03

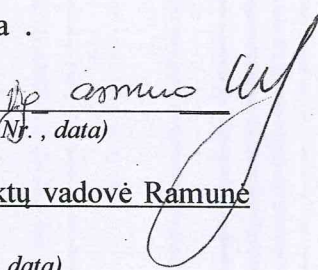
5.2. Statytojui pateikiamų projektinių pasiūlymų kiekis


1vnt.

5.3. Statytojui pateikiamų kompiuterinių laikmenų su įrašyta projektinių pasiūlymų kopija kiekis

1vnt.

PASTABA. Projektinių pasiūlymų teikimo atveju jų sudėtis pažymima .

Statytojas: UAB „Biastra direktorius“ Domantas Tracevičius   
(parašas, vardas, pavardė, tel., įgaliojimo data ir Nr., data)

Projektinių pasiūlymų užduoties rengėjas UAB „Archlinija“, Projektų vadovė Ramunė Valančiūtė, tel .8-610-00927   
(pareigos, parašas, vardas, pavardė, tel., įgaliojimo data ir Nr., data)

***Už pateiktų dokumentų ir juose nurodytų duomenų tikrumą atsako statytojas (užsakovas) Lietuvos Respublikos įstatymų nustatyta tvarka***





## VALSTYBĖS ĮMONĖ REGISTRŲ CENTRAS

Vincio Kudirkos g. 18-3, 03105 Vilnius, tel. (8 5) 2688 262, faks. (8 5) 2688 311, el.p. info@registrucentras.lt

## NEKILNOJAMOJO TURTO REGISTRO CENTRINIO DUOMENŲ BANKO IŠRAŠAS

2017-03-24 10:11:35

## 1. Nekilnojamojo turto registre įregistruotas turtas:

Registro Nr.: 44/1475398  
 Registro tipas: Žemės sklypas  
 Sudarymo data: 2011-12-16  
 Adresas: Trakų r. sav., Lentvario sen., Moluvėnų k., Transporto g. 10  
 Registro tvarkytojas: Valstybės įmonės Registrų centro Vilniaus filialas

## 2. Nekilnojamieji daiktai:

2.1. Žemės sklypas  
 Unikalus daikto numeris: 4400-2264-6282  
 Žemės sklypo kadastro numeris ir kadastro vietovės pavadinimas: 7940/0003:2079 Kariotiškių k.v.  
 Daikto pagrindinė naudojimo paskirtis: Kita  
 Žemės sklypo naudojimo būdas: Pramonės ir sandėliavimo objektų teritorijos  
 Žemės sklypo naudojimo būdas: Komercinės paskirties objektų teritorijos  
 Statusas: Suformuotas padalijus daiktą  
 Daikto istorinė kilmė: Gautas padalijus daiktą, unikalus daikto numeris 7940-0003-0222  
 Žemės sklypo plotas: 2.7535 ha  
 Žemės ūkio naudmenų plotas viso: 2.7535 ha  
 iš jo: ariamos žemės plotas: 2.7535 ha  
 Žemės ūkio naudmenų našumo balas: 46.9  
 Matavimų tipas: Žemės sklypas suformuotas atliekant kadastrinius matavimus  
 Indeksuota žemės sklypo vertė: 2642 Eur  
 Žemės sklypo vertė: 1651 Eur  
 Vidutinė rinkos vertė: 175000 Eur  
 Vidutinės rinkos vertės nustatymo data: 2017-02-20  
 Vidutinės rinkos vertės nustatymo būdas: Masinis vertinimas  
 Kadastro duomenų nustatymo data: 2017-02-20

## 3. Daikto priklausiniai iš kito registro: įrašų nėra

## 4. Nuosavybė:

4.1. Nuosavybės teisė  
 Savininkas: UAB "BIASTRA", a.k. 122144520  
 Daiktas: 12713/27535 žemės sklypo Nr. 4400-2264-6282, aprašyto p. 2.1.  
 Įregistravimo pagrindas: 2017-03-13 Pirkimo - pardavimo sutartis Nr. DA-1079  
 Įrašas galioja: Nuo 2017-03-23

4.2. Nuosavybės teisė  
 Savininkas: UAB "Algisa", a.k. 303284644  
 Daiktas: 14822/27535 žemės sklypo Nr. 4400-2264-6282, aprašyto p. 2.1.  
 Įregistravimo pagrindas: 2017-03-02 Pirkimo - pardavimo sutartis Nr. DA-933  
 Įrašas galioja: Nuo 2017-03-23

## 5. Valstybės ir savivaldybių žemės patikėjimo teisė: įrašų nėra

## 6. Kitos daiktinės teisės:

6.1. Kiti servitutai (tarnaujantis)  
 Servituto turėtojas: AB LESTO, a.k. 302577612  
 Daiktas: žemės sklypas Nr. 4400-2264-6282, aprašytas p. 2.1.  
 Įregistravimo pagrindas: 2015-08-06 Servituto sutartis Nr. SK-7706  
 Plotas: 0.0024 ha  
 Aprašymas: Nustatomas žemės sklypo daliai, skirtai elektros tinklams ir įrenginiams įrengti, jų apsaugos zonų ribose; teisė nekliudomai įrengti elektros įrenginius, privažiuoti ar kitaip patekti prie servituto turėtojų priklausančių ar jo eksploatuojamų energetikos objektų, esančių žemės sklypo dalyje, teisės aktų nustatyta tvarka atlikti jų techninės priežiūros, remonto, rekonstravimo, paleidimo ir derinimo darbus, bandymus, matavimus, dispečerinį bei technologinį valdymą, taip pat įrengti naujus energetinius objektus.  
 Įrašas galioja: Nuo 2015-08-13

## 7. Juridiniai faktai:

7.1. Nustatyta naudojimosi nekilnojamojo daikto tvarka  
 Daiktas: žemės sklypas Nr. 4400-2264-6282, aprašytas p. 2.1.  
 Įregistravimo pagrindas: 2017-03-13 Pirkimo - pardavimo sutartis Nr. DA-1079  
 Įrašas galioja: Nuo 2017-03-23

7.2. Sudaryta nuomos sutartis  
 Nuomininkas: VALDEMARAS SESICKIS, gim. 1985-11-24  
 Daiktas: žemės sklypas Nr. 4400-2264-6282, aprašytas p. 2.1.  
 Įregistravimo pagrindas: 2015-04-02 Nuomos sutartis  
 Aprašymas: Išnuomojama 1/2 dalis žemės sklypo; terminas - 10 metų  
 Įrašas galioja: Nuo 2015-04-14  
 Terminas: Nuo 2015-04-02

## 8. Žymos: įrašų nėra

## 9. Specialiosios žemės ir miško naudojimo sąlygos:

9.1. II. Kelių apsaugos zonos  
 Daiktas: žemės sklypas Nr. 4400-2264-6282, aprašytas p. 2.1.  
 Įregistravimo pagrindas: 2011-12-14 Nacionalinės žemės tarnybos teritorinio žemėtvarkos skyriaus vedėjo įsakymas Nr. 46VJ-(14.46.2.)-4197  
 Plotas: 0.451 ha  
 Įrašas galioja: Nuo 2011-12-19



**10. Daikto registravimas ir kadastro žymos:**

10.1.

Kadastrinius matavimus atliko (kadastro žyma)  
**HENRIKAS KALENDA**  
Daiktas: žemės sklypas Nr. 4400-2264-6282, aprašytas p. 2.1.  
[registravimo pagrindas: 2011-06-16 Kvalifikacijos pažymėjimas Nr. 2M-M-1365  
2017-02-20 Nekilnojamojo daikto kadastro duomenų byla  
[rašas galioja: Nuo 2017-02-24

10.2.

Kadastro duomenų tikslinimas (daikto registravimas)  
Daiktas: žemės sklypas Nr. 4400-2264-6282, aprašytas p. 2.1.  
[registravimo pagrindas: 2017-02-09 Savivaldybės administracijos direktoriaus įsakymas Nr. P2-120  
[rašas galioja: Nuo 2017-02-24

10.3.

Suformuotas padalijimo būdu (daikto registravimas)  
Daiktas: žemės sklypas Nr. 4400-2264-6282, aprašytas p. 2.1.  
[registravimo pagrindas: 2011-12-14 Nacionalinės žemės tarnybos teritorinio žemėtvarkos skyriaus vedėjo  
įsakymas Nr. 46VI-(14.46.2.)-4197  
Nekilnojamojo daikto kadastro duomenų byla  
[rašas galioja: Nuo 2011-12-19

10.4.

Kadastrinius matavimus atliko (kadastro žyma)  
**Uždaroji akcinė bendrovė "Kelprojektas", a.k. 234004210**  
Daiktas: žemės sklypas Nr. 4400-2264-6282, aprašytas p. 2.1.  
[registravimo pagrindas: Nekilnojamojo daikto kadastro duomenų byla  
Licencija Nr. G-648-(18)  
Kvalifikacijos pažymėjimas Nr. 2M-ME-82  
[rašas galioja: Nuo 2011-12-19

**11. Registro pastabos ir nuorodos:**

Adresas įrašytas pagal 2014-03-28 Adresų registro duomenis.

**12. Kita informacija: įrašų nėra****13. Informacija apie duomenų sandoriui tikslinimą:**

13.1.

Duomenys patikslinti 2017-03-01, užsakymo Nr. 13817949  
Patikslinimas galioja iki: 2017-03-30

13.2.

Patikslinimas atliktas: **STANISLAVA ALEKSANDRA SESICKAJA, 43905070097;**  
Duomenys patikslinti 2017-03-07, užsakymo Nr. 13874294  
Patikslinimas galioja iki: 2017-04-05  
Patikslinimas atliktas: **UAB "Algisa", 303284644;**

2017-03-24 10:11:35

Dokumentą atspausdino

GINTARAS VASIULIS





**TRAKŲ RAJONO SAVIVALDYBĖS ADMINISTRACIJOS  
DIREKTORIUS**

**ĮSAKYMAS**

**DĖL ŽEMĖS SKLYPO, TRAKŲ R. SAV., LENTVARIO SEN., MOLUVĖNŲ K.,  
TRANSPORTO G. 10, KADASTRINIS NR. 7940/0003:2079, PAGRINDINĖS  
ŽEMĖS NAUDOJIMO PASKIRTIES IR BŪDO KEITIMO**

2017 m. vasario 9 d. Nr. P2-120  
Trakai

Vadovaudamasis Lietuvos Respublikos teritorijų planavimo įstatymu, Lietuvos Respublikos vietos savivaldos įstatymu, Trakų rajono savivaldybės teritorijos bendrojo planu, patvirtintu Trakų rajono savivaldybės tarybos 2009 m. gegužės 28 d. sprendimu Nr. S1-183 „Dėl Trakų rajono savivaldybės teritorijos bendrojo plano tvirtinimo“ (reg. Nr. 010791001200), Trakų rajono savivaldybės teritorijos gyvenamųjų namų ar kitos paskirties pastatų ir statinių išdėstymo specialiuoju planu, patvirtintu Trakų rajono savivaldybės tarybos 2012 m. rugpjūčio 30 d. sprendimu Nr. S1-227 „Dėl Trakų rajono savivaldybės teritorijos gyvenamųjų namų ar kitos paskirties pastatų ir statinių išdėstymo specialiojo plano tvirtinimo“ (reg. Nr. 010792001900):

1. K e i č i u Nekilnojamojo turto registre įregistruoto žemės sklypo, kadastrinis Nr. 7940/0003:2079, Trakų r. sav., Lentvario sen., Moluvėnų k., Transporto g. 10, naudojimo paskirtį iš žemės ūkio į kitą/pramonės ir sandėliavimo objektų teritorijos ir komercinės paskirties objektų teritorijos. Žemės sklypas Trakų rajono savivaldybės teritorijos bendrajame plane patenka į 12 tvarkymo zoną, kurios prioritetinė funkcija U3 – pramonės objektais užstatomos teritorijos, R1 – intensyvios rekreacijos zonų tvarkymas, Trakų rajono savivaldybės teritorijos gyvenamųjų namų ar kitos paskirties pastatų ir statinių išdėstymo specialiajame plane patenka į pramonės funkcinio prioriteto 5 urbanistinės plėtros zoną.

2. N u s t a t a u, kad šis įsakymas per tris mėnesius nuo įsakymo pasirašymo dienos turi būti įregistruotas VĮ Registrų centre.

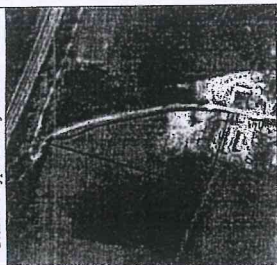
Administracijos direktorius



Darius Kvedaravičius



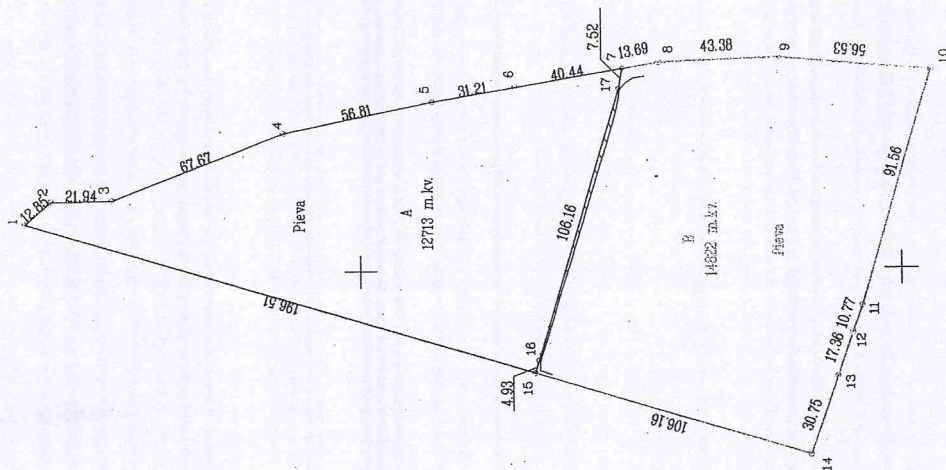
# ŽEMĖS SKLYPO PLANAS M 1:21 000 Sklypo plotas 27535 m<sup>2</sup>



Kadastro:	vieta	Kariotiškų k. v.	blokas	sklypas
Žemės sklypo kadastro Nr.				
		7	0	0
		4	0	0
		3	2	0
		7		

Galvė, namo Nr.	Sk. Nr. 380-1
Kaimas (miestelis)	Molėtų k.
Seniūnija	Lentvario
Miestas (rajonas)	Trakų
Apskritys	Vilniaus

Naudojamas plotas				
Privati			Valstybinė	
atskirai	m <sup>2</sup>	bendrai	atskirai	bendrai
ind.	m <sup>2</sup>	ind.	m <sup>2</sup>	ind.
A	12713			
B	14822			



566400  
6062000

Su paženklinimais vietovėje žemės sklypo ribomis, aprašytomis 2017 m. ... m.  
... 01. ... mėn. 12 d. žemės sklypo paženklinimo-parodymo akte, ir nustatytu plotu sudin  
Žemės savininkas (naudotojas):  
Stanislava Aleksandra Sesickaja A - 12713 m.kv. 2017.01.12  
(vardas, pavardė) (paršas) (data)  
B - 14822 m.kv. 2017.01.12  
(vardas, pavardė) (paršas) (data)

Nacionalinės žemės tarnybos prie Žemės ūkio ministerijos Trakų skyrius				
Patikrinęs:				
Suderinor:				
(paršas)	(paršas)	(vardas, pavardė)	(data)	

UAB "Trakų žemės"  
Vytauto g. 34, Trakai tel. 8 698 00681

Paršas	Pavardė	Vardas, pavardė	Data
Dirbėjas	Stanislava	Stanislava Sesickaja	2017.01.12
Matavimas	Stanislava	Stanislava Sesickaja	2017.01.12
Reizė	Stanislava	Stanislava Sesickaja	2017.01.12

Pastaba: A dalis tarp taškų 1, 2, 3, 4, 5, 6, 7, 17, 16, 15, 1.  
Pastaba: B dalis tarp taškų 15, 16, 17, 7, 8, 9, 10, 11, 12, 13, 14, 15.



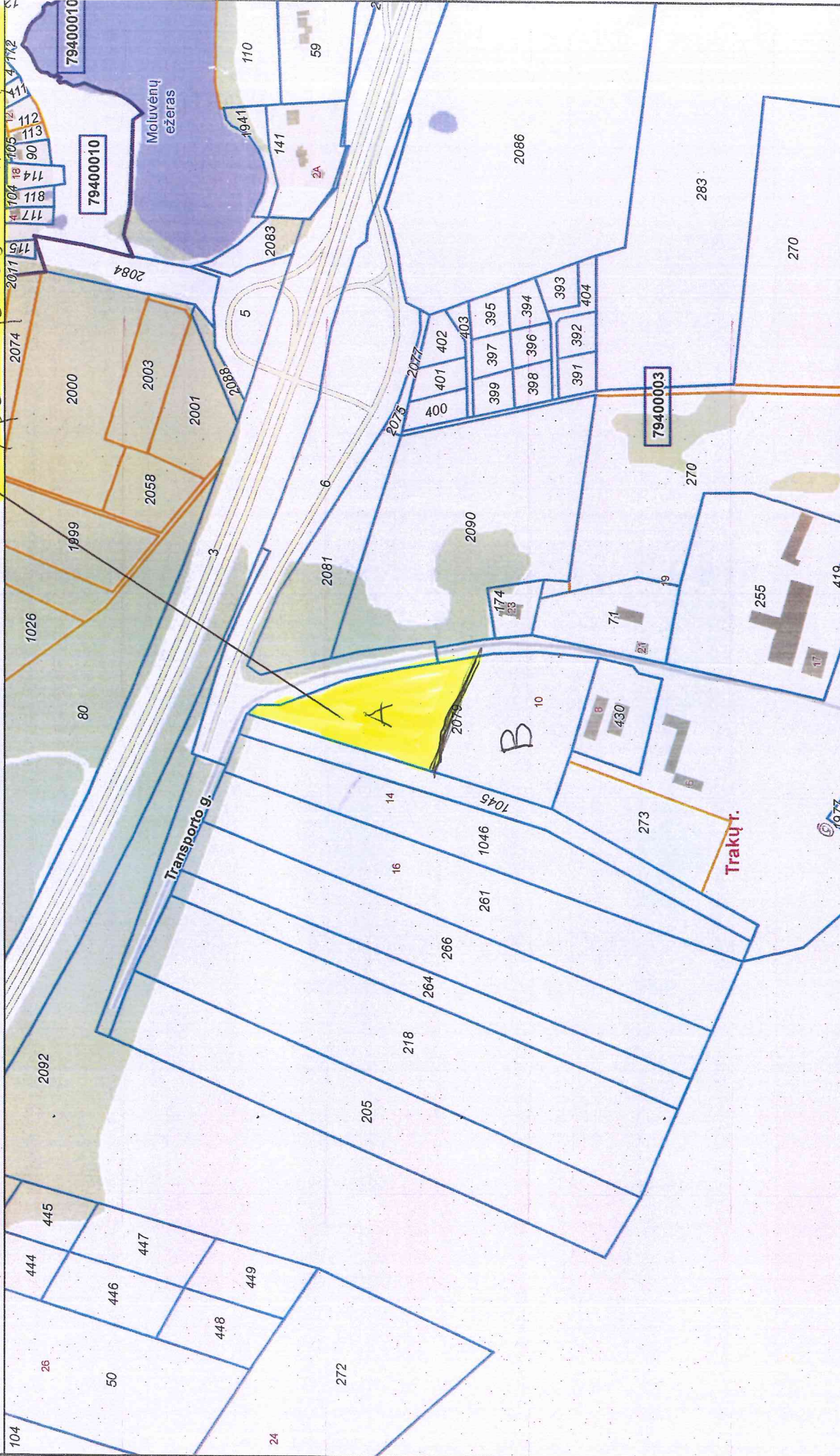


VALSTYBĖS ĮMONĖ REGISTRŲ CENTRAS  
Vincio Kudirkos g. 18-3, LT-03105 Vilnius

## KADASTRO ŽEMĖLAPIO IŠTRAUKA

sklypo dalis i k. Mastelis 1:5000

ria planuojamas elektros įvedimas



Atspausdinta: 2017-02-20 09:51:20  
Vykdytojas: GINTARAS VASIULIS

- ☒ Savivaldybės riba
- ☐ Geodeziškai matuoti sklypai
- ☐ Adreso numeris
- ☐ Kadastro vietovės riba
- ☐ Preliminariai matuoti sklypai
- ☐ Žemės sklypo numeris
- ☐ Kadastro bloko riba
- ☐ Koreguotini sklypai
- ☐ Kadastro bloko numeris
- ☐ Inžineriniai statiniai

Gamybinio Ir administracinio pastatų Transporto g. 10, , Moluvėnų k., Lentvario sen., Trakų r. sav., statybos projektas

### AIŠKINAMASIS RAŠTAS

Projektuojami su didmeninės prekybos logistikos centrai (gamybos paskirties pastatai (7.8 ir administracinės paskirties 7.2)

**Statinių statybos vieta:** Transporto g. 10, , Moluvėnų k., Lentvario sen., Trakų r. sav..

**Statinio pagrindinė naudojimo paskirtis:** gamybos ir administracinės paskirties pastatai

**Statybos rūšis:** nauja statyba

#### **Projektinių pasiūlymų sprendiniai**

Žemės sklypo paskirtis yra kita , naudojimo būdas –pramonės ir sandėliavimo objektų teritorijos, komercinės paskirties objektų teritorijos. Projektiniai pasiūlymai parengti pagal UAB "Biastra" (toliau – užsakovas) direktoriaus parengtą projektavimo techninę užduotį.

Nauji pastatai urbanistiniu-architektūriniu požiūriu darniai įsileis į esamą urbanistinę aplinką: teritorija užstatyta sandėliavimo, pramonės ir komercinės paskirties pastatais panašaus mastelio ir proporcijų. Gamybinio pastato konstrukciją sudarys – metalinis karkasa(kolonos ir santvaros), gręžtiniai pamatai. Išorės atitvaros – kompozicinės (sandwich) plokštės su akmens vatos šerdimi ir plieno lakštų paviršiais. Spalvos derinamos prie esamo užstatymo.

Projektuojamas gamybinio pastato bendras plotas  $\sim 750 \text{ m}^2$ , aukštis (išorinis) iki karnizo – apie 6.80m. Bendras pastato aukštis  $\sim 7\text{-}10\text{m}$ . Administracinis pastatas projektuojamas iš jūrinių konteinerių iki 6.5 m aukščio, bendras plotas apie 180m<sup>2</sup> (techninio projekto metu aukštis tikslinamas priklausomai nuo konstrukcijų (santvarų) aukščio).

#### **Sklypo plano sprendiniai**

Pastatai sklype komponuojami išilgai sklypo, numatant du įvažiavimus- išvažiavimus iš teritorijos. Vienas- iš jungiamojo kelio (pagrindinis) su magistraliniu keliu A1, kitas- iš Transporto gatvės

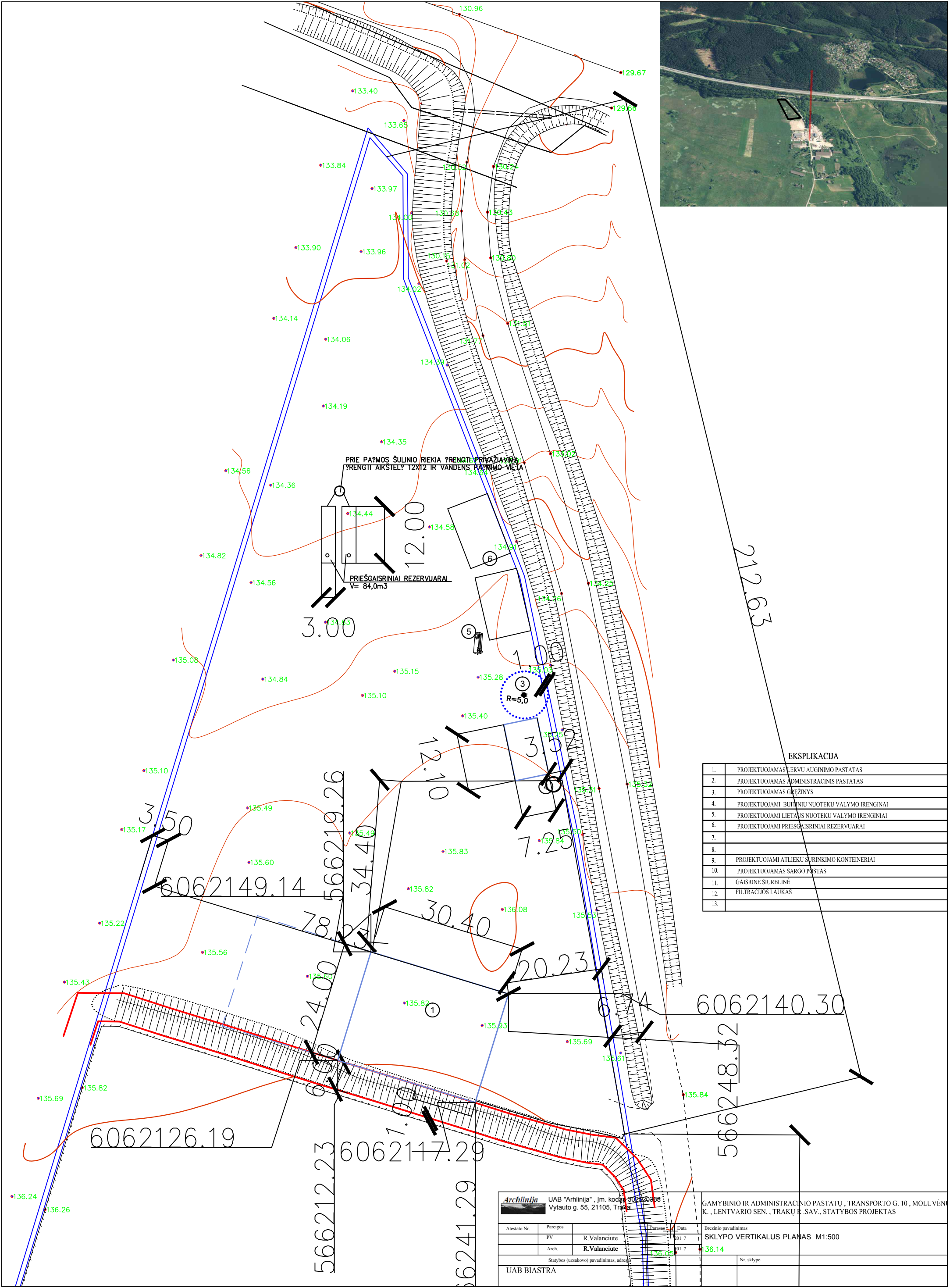
#### **Inžineriniai tinklai**

Vandentiekio, kanalizacijos, lietaus kanalizacijos, elektros tinklai prijungiami prie vietinių esamų inžinerinių tinklų. Šildymas numatomas kieto kuro katilu ir elektrinis.

Želdynų plotai skaičiuojami pagal Priklausomųjų želdynų (normų) plotą

Architektė R. Valančiūtė A1356

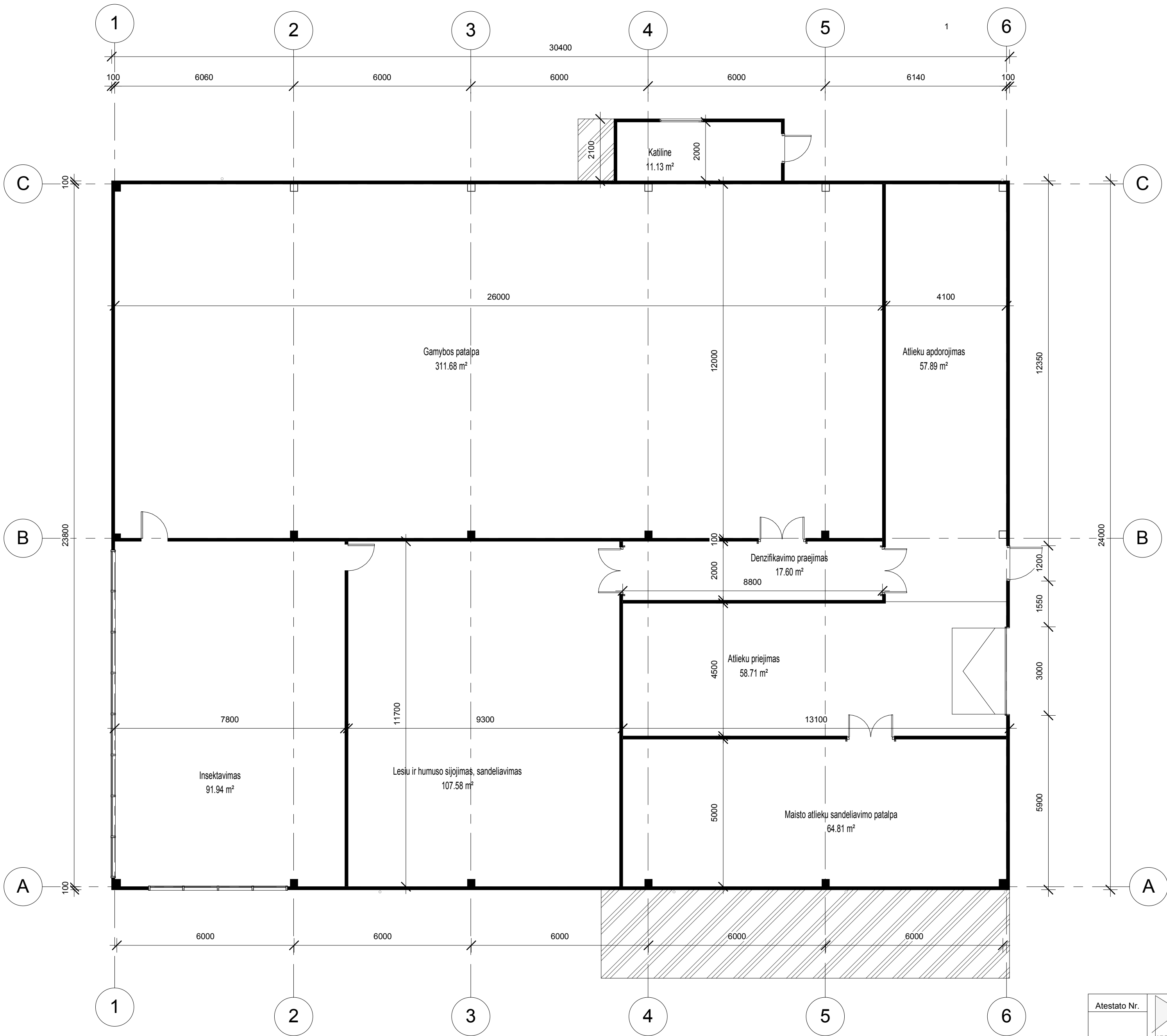




EKSPLIKACIJA

1.	PROJEKTUOJAMAS LERŲU AUGINIMO PASTATAS
2.	PROJEKTUOJAMAS ADMINISTRACINIS PASTATAS
3.	PROJEKTUOJAMAS GREŽINYS
4.	PROJEKTUOJAMI BUTINIŲ NUOTEKŲ VALYMO ĮRENGINIAI
5.	PROJEKTUOJAMI LIETAUS NUOTEKŲ VALYMO ĮRENGINIAI
6.	PROJEKTUOJAMI PRIEŠGAISRIŅIAI REZERVUARAI
7.	
8.	
9.	PROJEKTUOJAMI ATLIKŲU SŪRINKIMO KONTEINERIAI
10.	PROJEKTUOJAMAS SARGO POSTAS
11.	GAISRIŅĖ SIURBLINĖ
12.	FILTRACIJOS LAUKAS
13.	

<b>Archlinija</b> UAB "Archlinija", Įm. kodas 30220368 Vytauto g. 55, 21105, Trakų r. sav., LT-01701 Arch. R. Valanciute		GAMYBINIO IR ADMINISTRACINIO PASTATŲ, TRANSPORTO G. 10, MOLUVĖNŲ K., LENTVARIO SEN., TRAKŲ R. SAV., STATYBOS PROJEKTAS	
Atestato Nr.	Pareigos	Projektas	Data
	PV		2017
	Arch.	R. Valanciute	2017
Statybos (užsakovo) pavadinimas, adresas		Nr. skypte	
UAB BIASTRA			




Eksplikacija	
Patalpa	Plotas

Maisto atlieku sandeliavimo patalpa	64.81 m²
Denzifikavimo praejimas	17.60 m²
Atlieku apdorojimas	57.89 m²
Lesiu ir humuso sijojimas, sandeliavimas	107.58 m²
Katiline	11.13 m²
Gamybos patalpa	311.68 m²
Insektavimas	91.94 m²
Atlieku priejimas	58.71 m²
	721.34 m²

Atestato Nr.	<div><div></div><div>UAB "Archlinija", Įm. kodas 302520369 Vytauto g. 55, LT 21105, Trakai</div></div>	<b>OBJEKTO PAVADINIMAS</b> <b>Projektiniai pasiūlymai</b> Gamybinių ir administracinių pastatų, Transporto g. 1, Lentvario sen., Trakų r. sav., statybos projektas				Laida
A 1356	Pareigos	Pavardė	Parašas	Data	BREŽINIO PAVADINIMAS	
	Pv.	R. Valančiūtė		2017	Aukšto planas 1 100	
	Proj.	R. Vasiulytė		2017	1 : 100	
<b>UŽSAKOVAS</b> UAB "BIASTRA"				Nr. sklype	Proj. etapas	Proj. dalis
					Lapas	Lapų sk.
					1	6



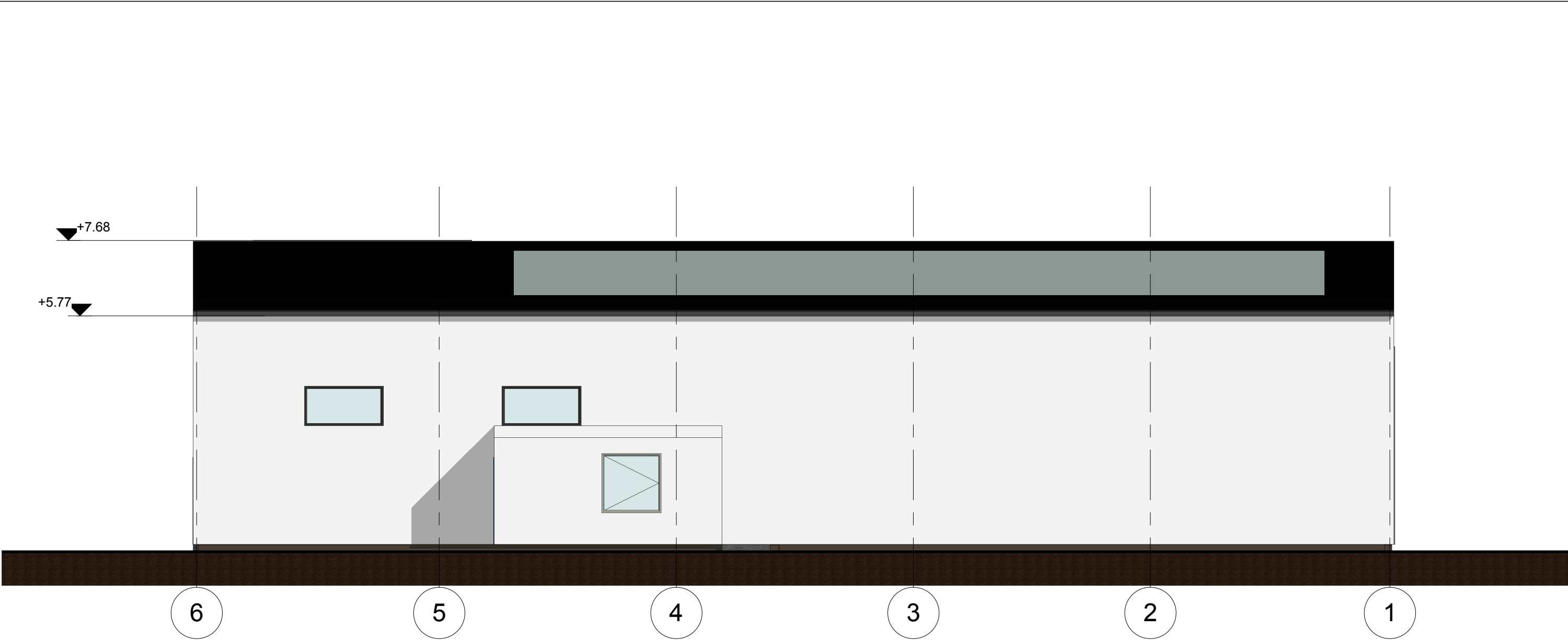


C

B

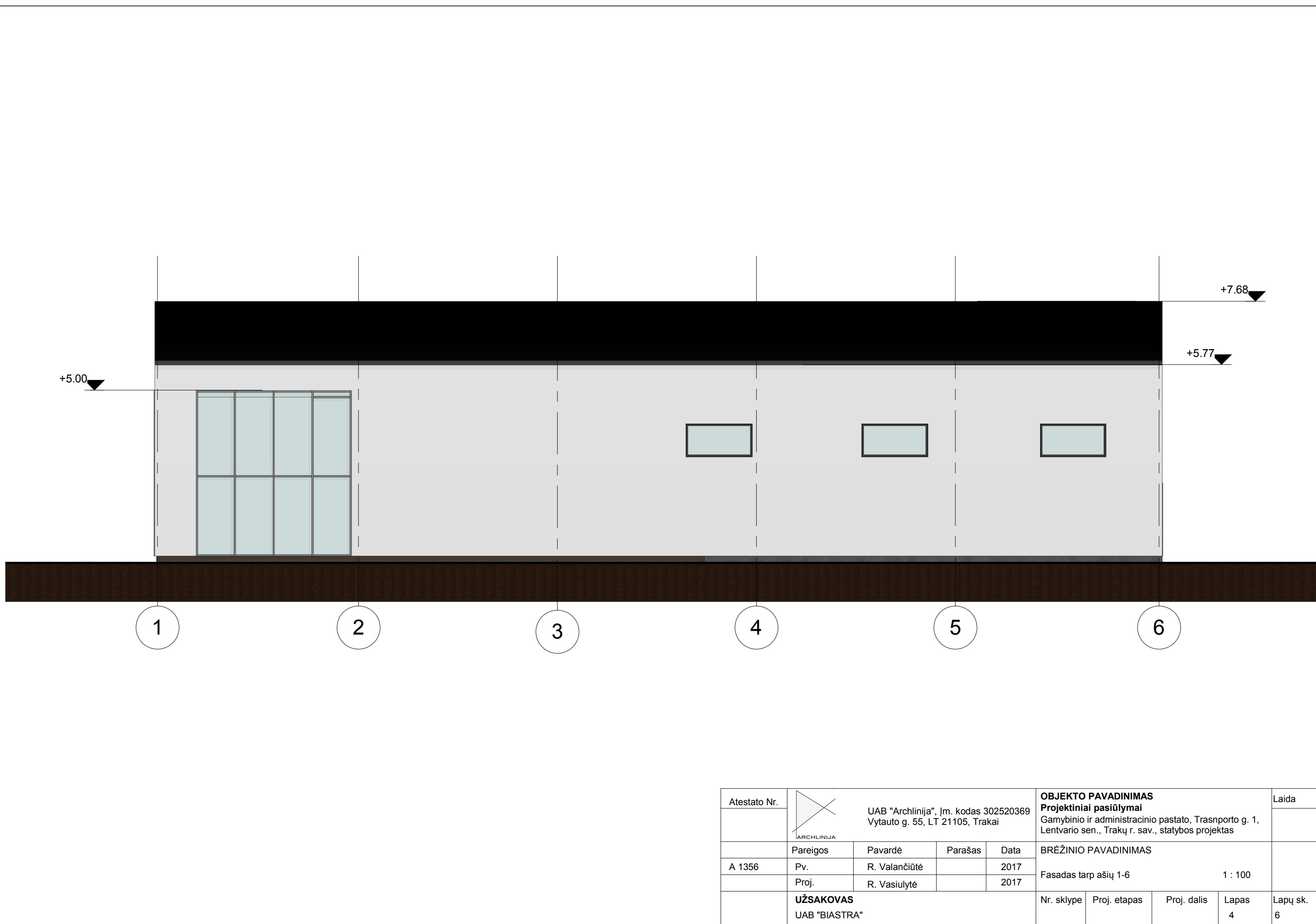
A

Atestato Nr.	<div><div></div><div>UAB "Archlinija", Įm. kodas 302520369 Vytauto g. 55, LT 21105, Trakai</div></div>				<b>OBJEKTO PAVADINIMAS</b> <b>Projektiniai pasiūlymai</b> Gamybinio ir administracinio pastato, Trasporto g. 1, Lentvario sen., Trakų r. sav., statybos projektas				Laida
	Pareigos	Pavardė	Parašas	Data	BRĖŽINIO PAVADINIMAS				
A 1356	Pv.	R. Valančiūtė		2017	Fasadas tarp ašių C-A <div>1 : 100</div>				
	Proj.	R. Vasiulytė		2017					
	<b>UŽSAKOVAS</b> UAB "BIASTRA"				Nr. sklype	Proj. etapas	Proj. dalis	Lapas 2	Lapų sk. 6

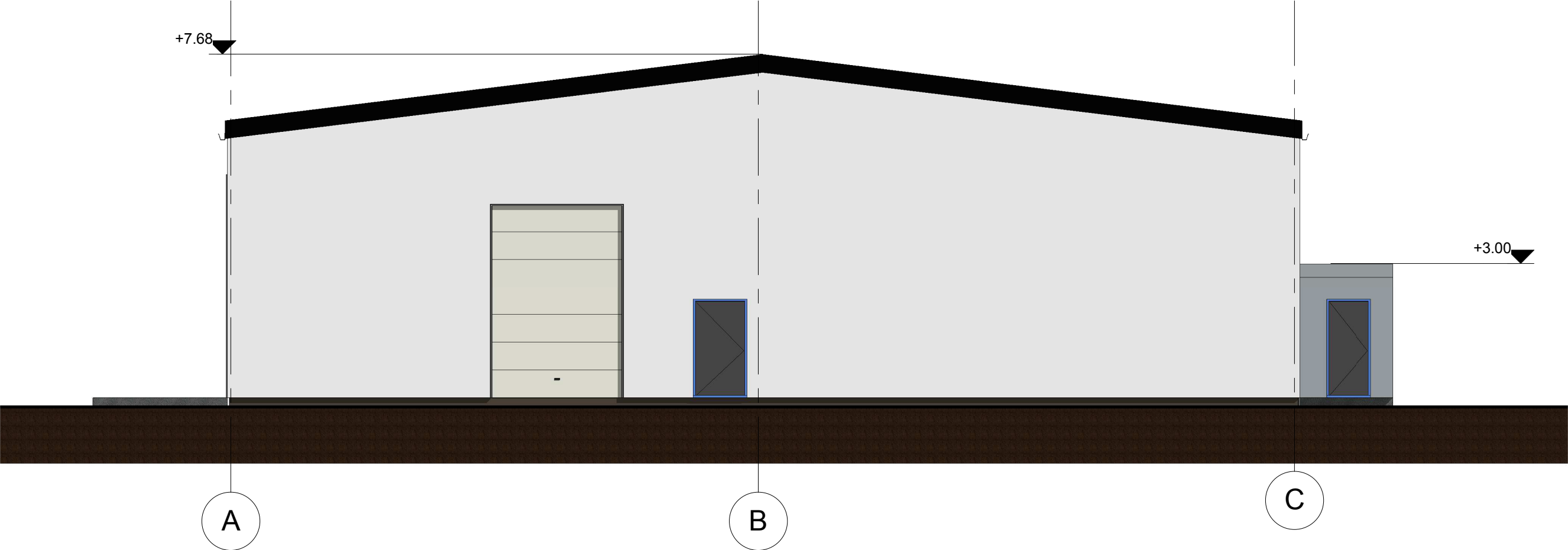


Atestato Nr.	<div><div><div></div></div><div>ARCHLINIJA</div></div> <div>UAB "Archlinija", Įm. kodas 302520369 Vytauto g. 55, LT 21105, Trakai</div>				<b>OBJEKTO PAVADINIMAS</b> <b>Projektiniai pasiūlymai</b> Gamybinio ir administracinio pastato, Transporto g. 1, Lentvario sen., Trakų r. sav., statybos projektas				Laida
	Pareigos	Pavardė	Parašas	Data	BRĖŽINIO PAVADINIMAS				
A 1356	Pv.	R. Valančiūtė		2017	Fasadai tarp ašių 6-1 <div>1 : 100</div>				
	Proj.	R. Vasiulytė		2017					
	<b>UŽSAKOVAS</b> UAB "BIASTRA"				Nr. sklype	Proj. etapas	Proj. dalis	Lapas 3	Lapų sk. 6



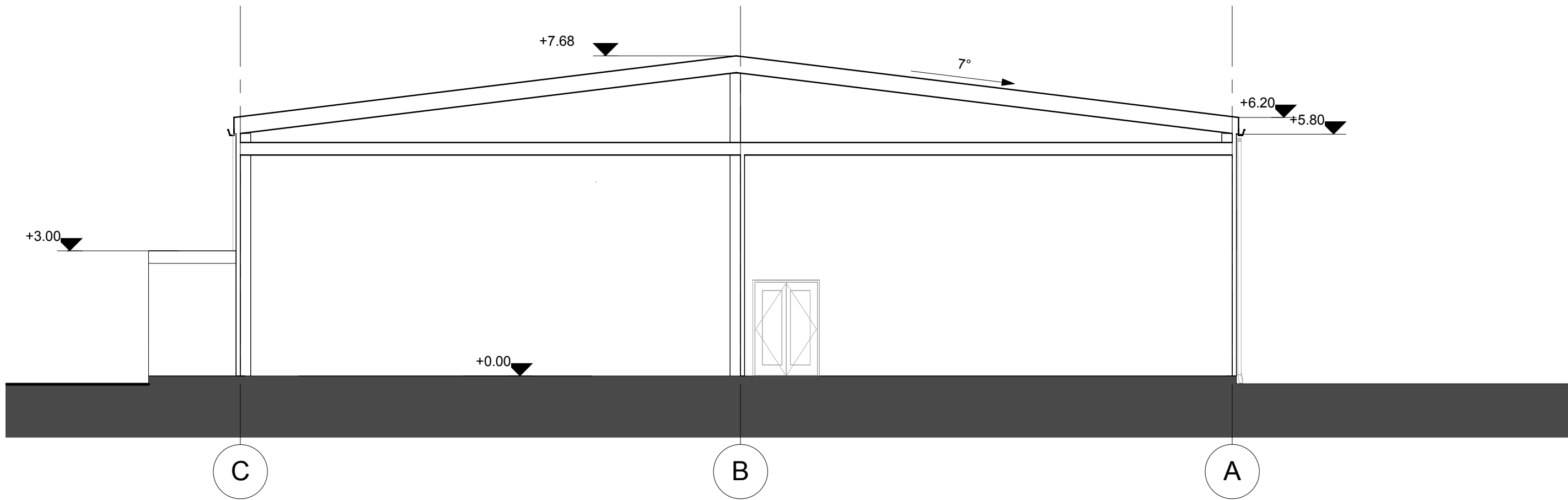


Atestato Nr.	<div><div><div></div></div><div>ARCHLINIJA</div></div> <div>UAB "Archlinija", Įm. kodas 302520369 Vytauto g. 55, LT 21105, Trakai</div>				<b>OBJEKTO PAVADINIMAS</b> <b>Projektiniai pasiūlymai</b> Gamybinio ir administracinio pastato, Transporto g. 1, Lentvario sen., Trakų r. sav., statybos projektas				Laida
	Pareigos	Pavardė	Parašas	Data	BREŽINIO PAVADINIMAS				
A 1356	Pv.	R. Valančiūtė		2017	Fasadas tarp ašių 1-6 <div>1 : 100</div>				
	Proj.	R. Vasiulytė		2017					
	<b>UŽSAKOVAS</b> UAB "BIASTRA"				Nr. sklype	Proj. etapas	Proj. dalis	Lapas 4	Lapų sk. 6

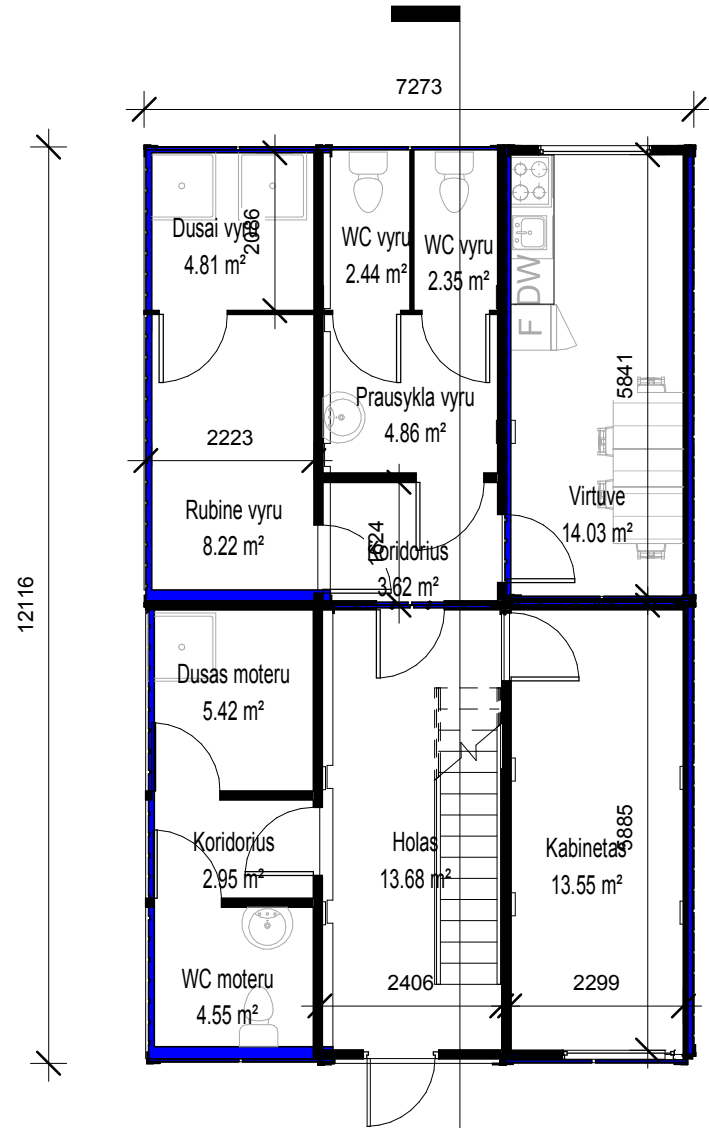


Atestato Nr.	<div><div><div></div></div><div>UAB "Archlinija", Įm. kodas 302520369 Vytauto g. 55, LT 21105, Trakai</div></div>				<b>OBJEKTO PAVADINIMAS</b> <b>Projektiniai pasiūlymai</b> Gamybinio ir administracinio pastato, Trasporto g. 1, Lentvario sen., Trakų r. sav., statybos projektas				Laida
	Pareigos	Pavardė	Parašas	Data	BRĖŽINIO PAVADINIMAS				
A 1356	Pv.	R. Valančiūtė		2017	Fasadai tarp ašių A-C <div>1 : 100</div>				
	Proj.	R. Vasiulytė		2017					
	<b>UŽSAKOVAS</b> UAB "BIASTRA"				Nr. sklype	Proj. etapas	Proj. dalis	Lapas 5	Lapų sk. 6





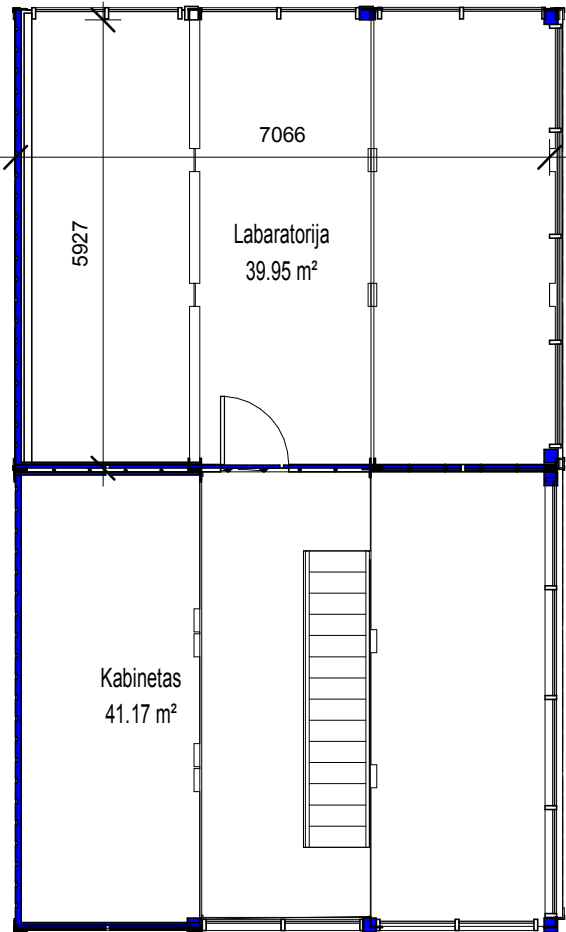
Atestato Nr.	<div><div><div></div></div><div>UAB "Archlinija", Įm. kodas 302520369 Vytauto g. 55, LT 21105, Trakai</div></div>				<b>OBJEKTO PAVADINIMAS</b> <b>Projektiniai pasiūlymai</b> Gamybinio ir administracinio pastato, Trasporto g. 1, Lentvario sen., Trakų r. sav., statybos projektas				Laida
	Pareigos	Pavardė	Parašas	Data	BRĖŽINIO PAVADINIMAS				
A 1356	Pv.	R. Valančiūtė		2017	Pjūvis tarp ašių C-A <div>1 : 100</div>				
	Proj.	R. Vasiulytė		2017					
	<b>UŽSAKOVAS</b> UAB "BIASTRA"				Nr. sklype	Proj. etapas	Proj. dalis	Lapas 6	Lapų sk. 6



1 I aukšto planas  
1 : 100

I aukšto eksplikacija	
Patalpa	Plotas
Rubine vyru	8.22 m²
Dusai vyru	4.81 m²
WC vyru	2.44 m²
WC vyru	2.35 m²
Prašykla vyru	4.86 m²
Koridorius	3.62 m²
Virtuve	14.03 m²

I aukšto eksplikacija	
Patalpa	Plotas
Dusas moteru	5.42 m²
Koridorius	2.95 m²
WC moteru	4.55 m²
Holai	13.68 m²
Kabinetas	13.55 m²
80.46 m²	

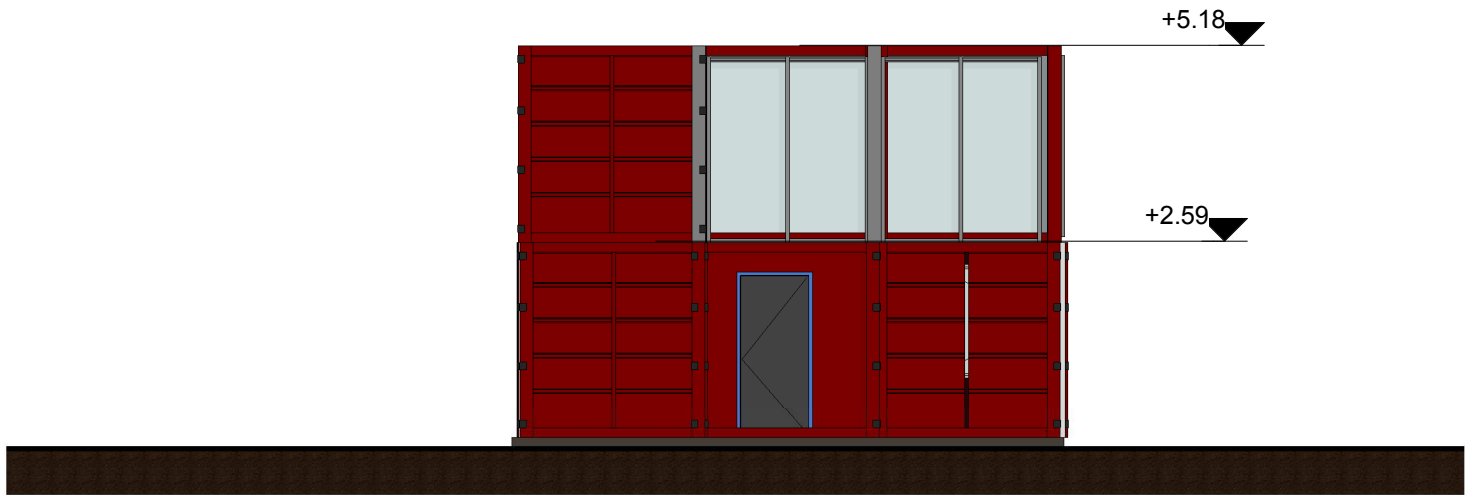
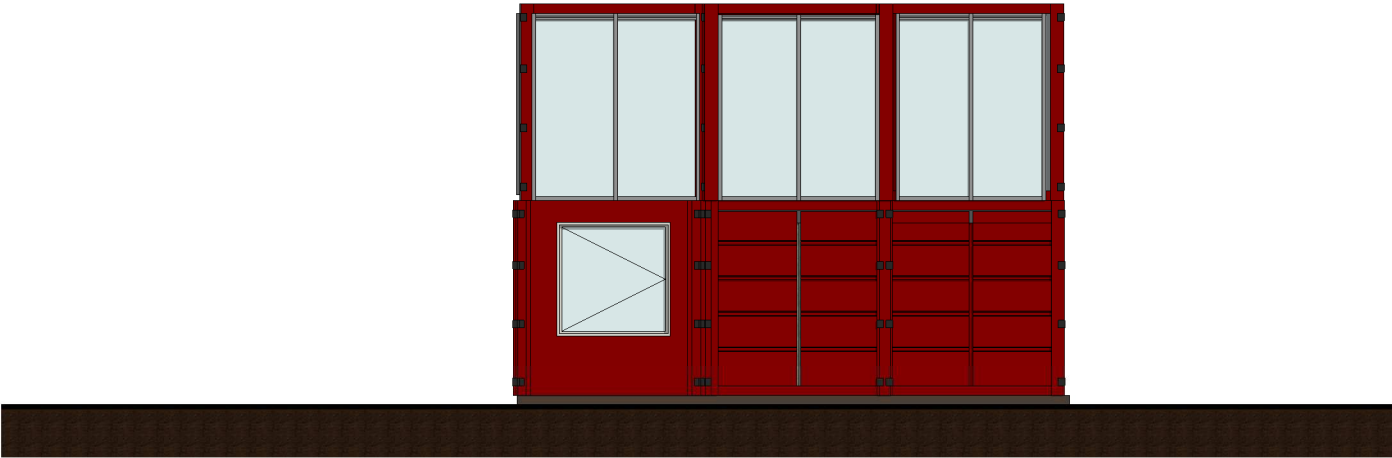



2 II aukšto planas  
1 : 100

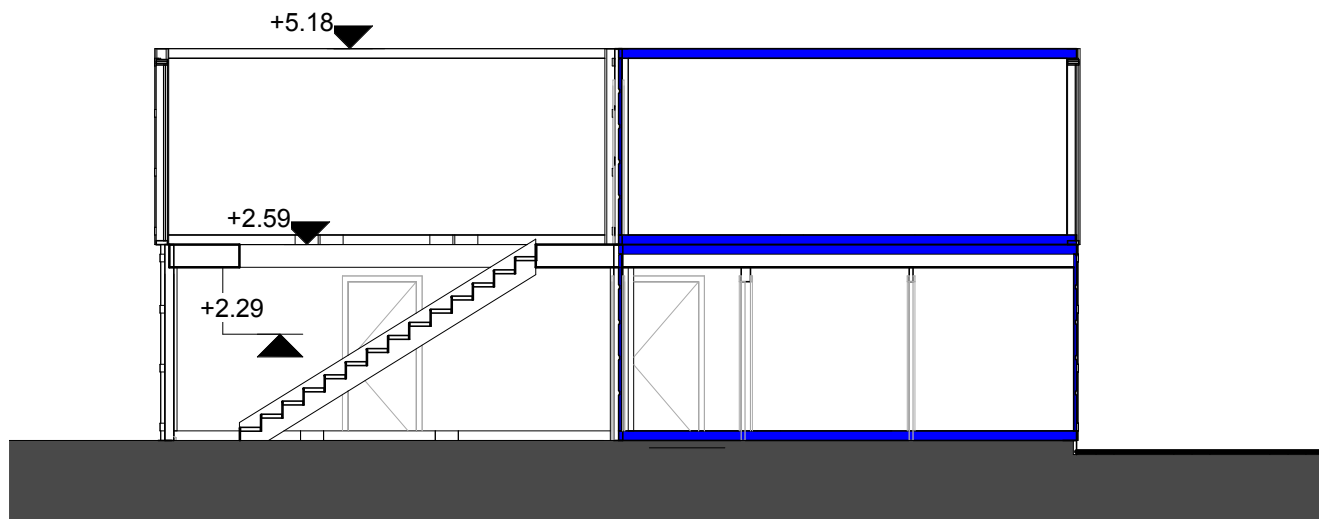
II aukšto eksplikacija		
Nr.	Patalpa	Plotas
1	Labaratorija	39.95 m²
2	Kabinetas	41.17 m²
		81.12 m²

Atestato Nr.	<div></div> <div>UAB "Archlinija", Įm. kodas 302520369 Vytauto g. 55, LT 21105, Trakai</div>				<b>OBJEKTO PAVADINIMAS</b> <b>Projektiniai pasiūlymai</b> Gamybinio ir administracinio pastato, Transporto g. 1, Moluvėnų k., Lentvario sen., Trakų r. sav., statybos projektas				Laida
					<b>BRĖŽINIO PAVADINIMAS</b>				
	Pareigos	Pavardė	Parašas	Data	Aukštų planai1 : 100				
A 1356	Pv.	R. Valančiūtė		2017					
	Proj.	R. Vasiulytė		2017					
	<b>UŽSAKOVAS</b> UAB "Biastra"				Nr. sklype	Proj. etapas	Proj. dalis	Lapas 6	Lapų sk. 8





Atestato Nr.	<div><div><div></div></div><div>ARCHLINIJA</div></div> <div>UAB "Archlinija", Įm. kodas 302520369 Vytauto g. 55, LT 21105, Trakai</div>				<div>OBJEKTO PAVADINIMAS</div> <div>Projektiniai pasiūlymai</div> <div>Gamybinio ir administracinio pastato, Transporto g. 1, Moluvėnų k., Lentvario sen., Trakų r. sav., statybos projektas</div> <div>BREŽINIO PAVADINIMAS</div>				Laida
A 1356	Pareigos	Pavardė	Parašas	Data	Fasadai 1 : 100				
	Pv.	R. Valančiūtė		2017					
	Proj.	R. Vasiulytė		2017					
	<div>UŽSAKOVAS</div> <div>UAB "Biastra"</div>				Nr. sklype	Proj. etapas	Proj. dalis	Lapas	Lapų sk.
								7	8



1

Pjūvis

1 : 100



Atestato Nr.	<div><div><div></div></div><div>ARCHLINIJA</div></div> <div>UAB "Archlinija", Įm. kodas 302520369 Vytauto g. 55, LT 21105, Trakai</div>				<b>OBJEKTO PAVADINIMAS</b> <b>Projektiniai pasiūlymai</b> Gamybinio ir administracinio pastato, Transporto g. 1, Moluvėnų k., Lentvario sen., Trakų r. sav., statybos projektas <b>BREŽINIO PAVADINIMAS</b>				Laida
	Pareigos	Pavardė	Parašas	Data	1 : 100				
A 1356	Pv.	R. Valančiūtė		2017	Pjūvis ir vizualizacijos				
	Proj.	R. Vasiulytė		2017					
	<b>UŽSAKOVAS</b> UAB "Biastra"				Nr. sklype	Proj. etapas	Proj. dalis	Lapas 8	Lapų sk. 8





