





STATYTOJAS	Ramūnas Šukauskas Sviliškių g. 10-13, Vilnius ramunas@visaslabas.lt +370 698 82644	
STATINIO PROJEKTO PAVADINIMAS	Vienbutis gyvenamasis namas. V. Mačernio g. 36, Vilnius. Kad. Nr. 0101/0008:944. Statybos projektas	
PROJEKTUOTOJAS	Simonas Bagdonas Individuali veikla pagal pažymą Nr. 596674 Klaipėdos g. 14, Telšiai architektas.sb@gmail.com +370 670 18882	
STATINIO PROJEKTO NUMERIS	SB 17/01	
STATINYS	Gyvenamosios paskirties (vieno buto) pastatas	
STADIJA	PP	
STATINIO KATEGORIJA	Neypatingas	
STATYBOS RŪŠIS	Nauja statyba	
TVIRTINU:	Ramūnas Šukauskas	
	Vilnius 2017-03	

TURINYS

Eil. Nr.	Pavadinimas	Lapo nr.
1	Įgaliojimas	1
2	Nuosavybės dokumentas	2-3
3	Žemės sklypo planas	4-5
4	Topografinė nuotrauka	6
5	Kvalifikacijos pažymėjimas	7
6	Aiškinamasis raštas	8-10
7	Sklypo planas	11
8	Pirmo aukšto planas	12
9	Antro aukšto planas	13
10	Pjūvis A-A, Fasadas 1-6	14
11	Pjūvis C-C, Fasadas E-A	15
12	Pjūvis D-D, E-E	16
13	Fasadas A-E, Fasadas 6-1	17
14	Vizualizacijos	18

ĮGALIOJIMAS

2017 m. kovo 30 d.

Vilnius

Aš, statytojas, **Ramūnas Šukauskas**, a.k. 37601100493, gyv. Sviliškių g. 10-13, Vilniaus m., įgalioju architektą **Simoną Bagdoną**, a.k. 38502180225, gyv. Klaipėdos g. 14, Telšių m., būti atstovu, rengiant projektą ir pateikiant projektinę dokumentaciją nuotoliniu būdu, pasinaudojant IS „Infostatyba“, pasirašyti elektroniniu parašu savo vardu, atstovauti Įgaliotojui visose įstaigose, įmonėse ir organizacijose rengiant, derinant, pateikiant bei gaunant (atsiimant) projektinę dokumentaciją (prašymus, projektus, leidimus ir kt.), leidžiančią atlikti pastatų ar bet kurių kitų nekilnojamų daiktų statybos ir įrengimo darbus.

Statinio projekto pavadinimas: Vienbutis gyvenamasis namas. Visorių g., Vilnius. Kad. Nr. 0101/0008:944. Statybos projektas.

Statytojas



Ramūnas Šukauskas



VALSTYBĖS ĮMONĖ REGISTRŲ CENTRAS

Vincio Kudirkos g. 18-3, LT-03105 Vilnius, tel. (5) 2688 262, faks. (5) 2688 311, el.p. info@registrucentras.lt

NEKILNOJAMOJO TURTO REGISTRO CENTRINIO DUOMENŲ BANKO IŠRAŠAS

2017-03-31 11:44:48

1. Nekilnojamojo turto registre įregistruotas turtas:

Registro Nr.: 44/131388
 Registro tipas: Žemės sklypas
 Sudarymo data: 2004-01-21
 Adresas: Vilnius, V. Mačernio g. 36
 Registro tvarkytojas: Valstybės įmonės Registrų centro Vilniaus filialas

2. Nekilnojamieji daiktai:

2.1. Žemės sklypas
 Unikalus daikto numeris: 4400-0194-3538
 Žemės sklypo kadastro numeris ir kadastro vietovės pavadinimas: 0101/0008:944 Vilniaus m. k.v.
 Daikto pagrindinė naudojimo paskirtis: Kita
 Žemės sklypo naudojimo būdas: Gyvenamosios teritorijos
 Žemės sklypo naudojimo pobūdis: Mažaaukščių gyvenamųjų namų statybos
 Statusas: Suformuotas padalijus daiktą
 Daikto istorinė kilmė: Gautas padalijus daiktą, unikalus daikto numeris 0101-0008-0517
 Žemės sklypo plotas: 0.0900 ha
 Užstatyta teritorija: 0.0900 ha
 Žemės ūkio naudmenų našumo balas: 40.0
 Matavimų tipas: Žemės sklypas suformuotas atliekant kadastrinius matavimus
 Indeksuota žemės sklypo vertė: 6850 Eur
 Žemės sklypo vertė: 4281 Eur
 Vidutinė rinkos vertė: 84000 Eur
 Vidutinės rinkos vertės nustatymo data: 2016-11-24
 Vidutinės rinkos vertės nustatymo būdas: Masinis vertinimas
 Kadastro duomenų nustatymo data: 2003-11-28

3. Daikto priklausiniai iš kito registro: įrašų nėra**4. Nuosavybė:**

4.1. Nuosavybės teisė
 Savininkas: SKAIDRĖ ŠUKAUSKIENĖ, gim. 1976-01-10
 RAMŪNAS ŠUKAUSKAS, gim. 1976-01-10
 Daiktas: žemės sklypas Nr. 4400-0194-3538, aprašytas p. 2.1.
 Įregistravimo pagrindas: 2016-12-01 Pirkimo - pardavimo sutartis Nr. 5145
 2016-12-01 Priėmimo - perdavimo aktas Nr. 5165
 Įrašas galioja: Nuo 2016-12-08

5. Valstybės ir savivaldybių žemės patikėjimo teisė: įrašų nėra**6. Kitos daiktinės teisės : įrašų nėra****7. Juridiniai faktai:**

7.1. Bendroji jungtinė sutuoktinių nuosavybė
 Daiktas: žemės sklypas Nr. 4400-0194-3538, aprašytas p. 2.1.
 Įregistravimo pagrindas: 2016-12-01 Pirkimo - pardavimo sutartis Nr. 5145
 Įrašas galioja: Nuo 2016-12-08

8. Žymos: įrašų nėra**9. Specialiosios žemės ir miško naudojimo sąlygos:**

9.1. XLIX. Vandentiekio, lietaus ir fekalinės kanalizacijos tinklų ir įrenginių apsaugos zonos
 Daiktas: žemės sklypas Nr. 4400-0194-3538, aprašytas p. 2.1.
 Įregistravimo pagrindas: 2003-12-29 Apskritis viršinininko įsakymas Nr. 7116-01
 Įrašas galioja: Nuo 2004-01-21

9.2. XLVIII. Šilumos ir karšto vandens tiekimo tinklų apsaugos zonos
 Daiktas: žemės sklypas Nr. 4400-0194-3538, aprašytas p. 2.1.
 Įregistravimo pagrindas: 2003-12-29 Apskritis viršinininko įsakymas Nr. 7116-01
 Įrašas galioja: Nuo 2004-01-21

9.3. IX. Dujotiekių apsaugos zonos
 Daiktas: žemės sklypas Nr. 4400-0194-3538, aprašytas p. 2.1.
 Įregistravimo pagrindas: 2003-12-29 Apskritis viršinininko įsakymas Nr. 7116-01
 Įrašas galioja: Nuo 2004-01-21

9.4. VI. Elektros linijų apsaugos zonos
 Daiktas: žemės sklypas Nr. 4400-0194-3538, aprašytas p. 2.1.
 Įregistravimo pagrindas: 2003-12-29 Apskritis viršinininko įsakymas Nr. 7116-01
 Įrašas galioja: Nuo 2004-01-21

10. Daikto registravimas ir kadastro žymos: įrašų nėra

11. Registro pastabos ir nuorodos:

Nepažeisti požeminių tinklų, elektros ryšio linijų, prižiūrėti želdinius ir vandens telkinius, laikytis pažymėtų ribų.

12. Kita informacija:

Archyvinės bylos Nr.: **13/44541**

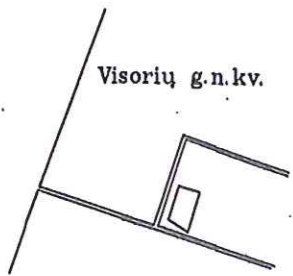
13. Informacija apie duomenų sandoriui tikslinimą: įrašų nėra

2017-03-31 11:44:48

Dokumentą atspausdino

SKAIDRĖ ŠUKAUSKIENĖ

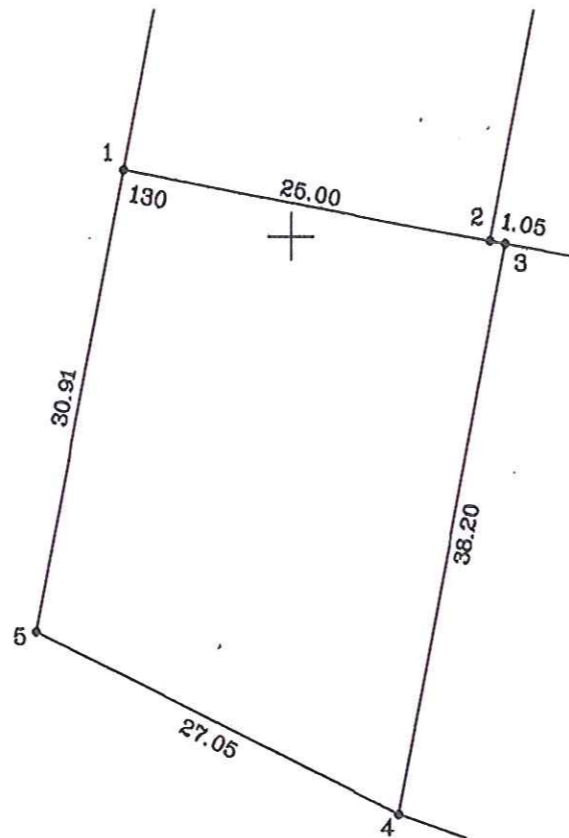
Žemės sklypo išdėstymo schema



ŽEMĖS SKLYPO PLANAS M 1: 500

Sklypo plotas 900 m²

X=29000.00
Y=28460.00



Kadastras:	vieta	Vilnius	blokas	sklypas
Žemės sklypo kadastras Nr:		0 1 0 1 0 0 0 8	9 4 4	
Gatvė, namo Nr.	Visorių g.n.kv.sk1.130			
Kaimas (miestelis)				
Seniūnija	Verkių			
Miestas (rajonas)	Vilnius			
Apskritis	Vilniaus			
Grėtimybė	Grėtimo žemės sklypo kadastras Nr.	Pastabos		
1-2	skl.137			
3-4	skl.131			
4-1	valst.žemė			
Naudojamas plotas				
Privati		Valstybinė		
atskirai	bendrai	atskirai	bendrai	
ind.	m ²	ind.	m ²	ind.
	900			

Su paženklinimais vietovėje žemės sklypo ribomis, aprašytomis . . . 2003 . . . m.

Žemės savininkas (naudotojas):

ANGELINA GAINIENĖ a.k.44906110201

Vilniaus apskrities viršininko administracijos žemės tvarkymo departamento
Vilniaus miesto (rajonų) žemėtvarkos skyrius
Patikrino: *[Signature]* 2003.11.11
Suderino: *[Signature]* (v. pavardė) A.V.

Algimanto Kunigėlio geodezinių matavimų įmonė
Licencijos Nr.211 Licenciją perregistruoti iki 2005 m. lapkričio 1 d.

Pareigos	Parašas	Vardas, pavardė	Data
inž. geodezininkas	<i>[Signature]</i>	A. Kunigėlis	2003.11
		tel. 869881851	

INŽINIERŲ BENDROVĖ
"GEOCENTRO" VILNIAUS BIURAS
Inžinierė operatorė *[Signature]* V. Bilukaitė

3 gruodžio 11 d. 2003

ŽEMĖS SKLYPO PLANAS M 1: 500

Sklypo plotas 900 m²

Žemės sklypo kadastro Nr.

KOORDINACIŲ ŽINIARAŠTIS

Koordinacių sistema							
Taško Nr.	Kodas	X	Y	Taško Nr.	Kodas	X	Y
1	R	29004.37	26488.74				
2	R	28999.72	26513.30				
3	R	28999.54	26514.33				
4	R	28962.00	26507.24				
5	R	28974.00	26483.00				
SKLYPO CENTRO KOORDINATĖS							
Koordinacių sistema		Koordinatės X/Y		Planšetų nomenklatūra			
Sistema, kurioje vykdyti matavimai		X=28987.13 Y=26498.98					
Valstybinė LKS-1994		X=0.00 Y=0.00		-40/-1180			
Žiniaraštį sudarė		A. Kunigėlis v. pavardė		parafas		2003.11 data	

Ištrauka iš Lietuvos Administracinių telių pažeidimų kodekso:

47 straipsnis. Pastovių žemėnaudos riboženklų sunaikinimas arba gadinimas II užtraukia baudą nuo dviejų šimtų penkiasdešimties iki penkių šimtų litų.

48 straipsnis. Geodezinio pagrindo punkto bei markšneiderystės ženklų sunaikinimas arba gadinimas II užtraukia baudą nuo penkių šimtų iki vieno tūkstančio litų.



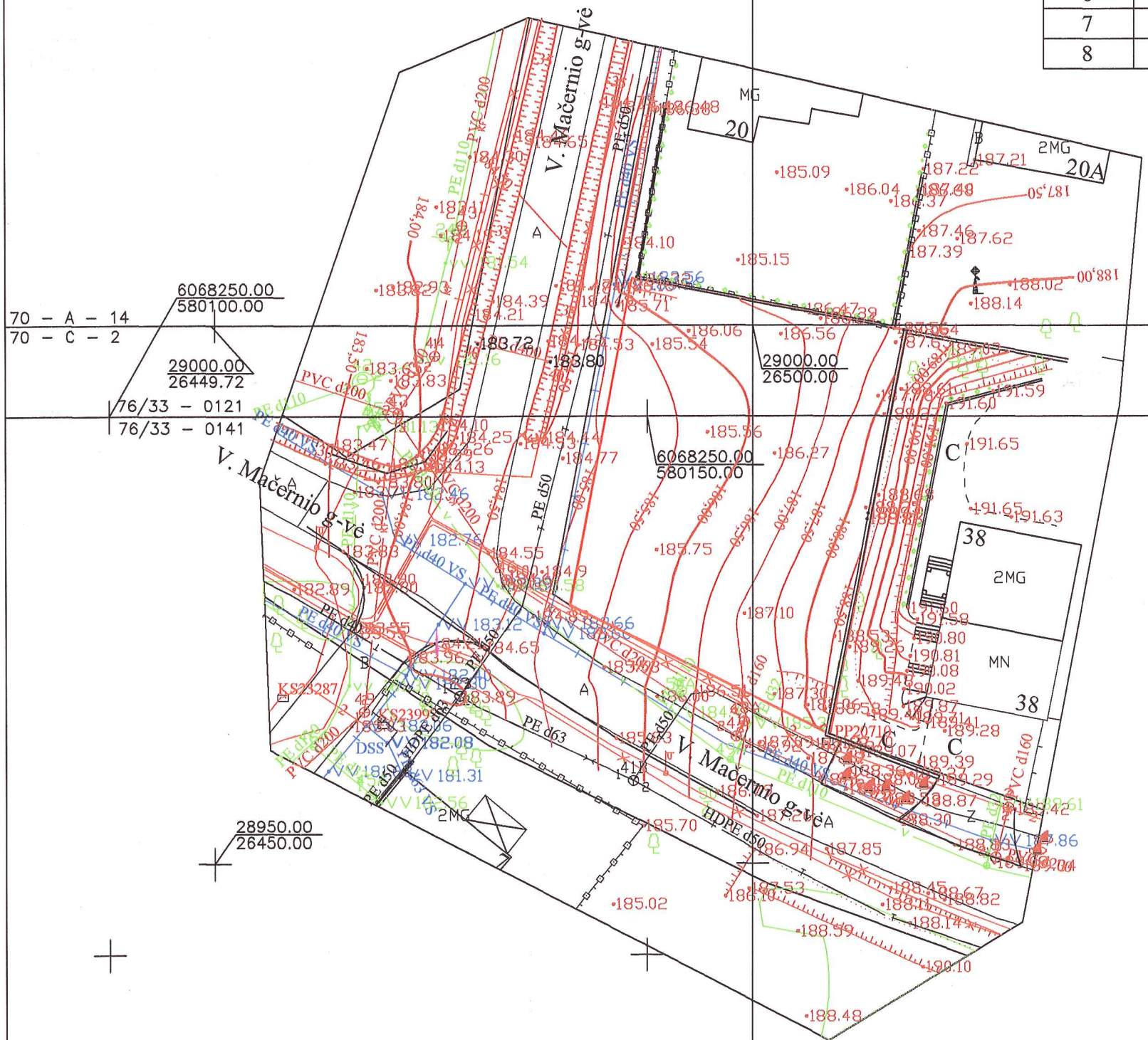
TOPOGRAFINĖ NUOTRAUKA M1:500

V. Mačernio g., Vilnius

6068300.00
580150.00

70 - A - 14
70 - A - 15

Eilės Nr.	Ištaigos pavadinimas	Vardas pavardė	Parašas	Data	Pastabos
1	Vilniaus miesto sav. administracijos Miesto plėtros departamentas	P. Beccadalli	[Signature]	2017.01.19	
2	UAB "Vilniaus Energija"	L. Apolijevičius	[Signature]	2017.01.12	
3	AB "TEO LT"	R. Žubauskas	[Signature]	2017.01.13	
4	UAB "Vilniaus gatvių apšvietimo elektros tinklai"	R. Štimalavičius	[Signature]	2017.01.13	
5	AB "Energijos skirstymo operatorius"	L. Scusepė	[Signature]	2017.01.13	
6	UAB "Vilniaus viešasis transportas"	A. Pavlūcas	[Signature]	2017.01.13	
7	AB "Litgrid" reg. Nr. 166	B. Jankauskas	[Signature]	13.01.13	
8	UAB "Skaidula"	P. Jankauskas	[Signature]	2017.01.13	



6068250.00
580100.00

70 - A - 14
70 - C - 2

29000.00
26449.72

6068250.00
580150.00

76/33 - 0121
76/33 - 0141

70 - A - 15
70 - C - 3

28950.00
26450.00

Koordinacių sistema - LKS - 94
Lietuvos aukščių sistema 07

Pareigos	V. Pavardė	Parašas	Data
Geodezininkas	Denis Jukovič	[Signature]	2017-01-04

Topografinė nuotrauka

Užsakovas	Skaidrė Šukauskienė
Bylos Nr.	T17-01 (48228)

M 1:500	Stadija	Lapas	Lapų

1GKV-618 D. Jukovič geodezija2@alvora.lt tel. 8 615 54724
Uždaroji akcinė bendrovė „Alvora“
Visorių g. 33, 08300 Vilnius
Tel. (8 5) 270 07 18
Faks. (8 5) 270 07 17
El. paštas info@alvora.lt
Įmonės kodas 122049143
PVM m.k. LT220491413



Sklypo kadastrinis Nr. 0101/0008:944
V. Mačernio g., Vilnius

70 - C - 3
70 - C - 3



VILNIAUS GEDIMINO TECHNIKOS UNIVERSITETAS

**MAGISTRO
DIPLOMAS**

Simonas Bagdonas

(asmens kodas 38502180225)

2011 METAIS BAIGĖ

***architektūros
universitetinių antrosios pakopos studijų programą***
(valstybinis kodas 62405M102)

**IR JAM SUTEIKTAS
*architektūros magistro
laipsnis***



A. V.
Rektorius

prof. habil. dr. Romualdas Ginevičius

Vilnius, 2011 m. birželio 28 d.
Registracijos Nr. 1-1970

Universiteto kodas 111950243
Diplomo kodas 7107

MK Nr. 004167

AIŠKINAMASIS RAŠTAS

1. Bendrieji duomenys

Projekto pavadinimas: "Vienbutis gyvenamasis namas. V. Mačernio g. 36, Vilnius. Statybos projektas. Kad. nr. 0101/0008:944.

Projektuojamas statinys (statinių paskirtis pagal STR 1.01.03:2017): Gyvenamosios paskirties (vieno buto) pastatas (6.1.).

Statinio kategorija: Neypatingas

Statybos rūšis: nauja statyba

Projekto rengimo stadija: projektiniai pasiūlymai

Statytojas (užsakovas): Ramūnas Šukauskas

Projektuotojas: Simonas Bagdonas, Individuali veikla pagal pažymą, Nr. 596674.

Projektuojamo statinio statybos vieta: V. Mačernio g. 36, Vilnius

2. Sklypo plano sprendiniai

2.1 Pažintiniai duomenys apie sklypą

Sklypo plotas 900m². Žemės sklypo naudojimo pobūdis: Mažaaukščių gyvenamųjų namų statybos. Žemės sklypas suformuotas atliekant kadastrinius matavimus. Sklypas yra netaisyklingo stačiakampio formos, pagrindiniai matmenys – 26,03m x 38,17m. Šiaurinėje ir rytinėje sklypo pusėse sklypas ribojasi su privačiais namų valdos sklypais. Pietinėje ir vakarinėje su V. Mačernio gatve.

Sklypas nelygus. Sklypo reljefo nuolydis iš rytų į vakarus. Žemės paviršiaus absoliutinė altitute sklypo ribose svyruoja nuo 188,50 m iki 185,00 m. Pastato projektuojamas ±0,00 yra alt. 186,40. Pastatas projektuojamas šlaite, šiaurinėje rytinėje sklypo dalyje.

Įvažiavimas į sklypą projektuojamas iš V. Mačernio gatvės vakarinėje pusėje.

Sklype projektuojama 1 automobilių stovėjimo vieta ir dvi vietos garaže.

2.2 Pastato išdėstymas sklype

Gyvenamasis namas projektuojamas šiaurinėje rytinėje sklypo dalyje. Pastato vieta parinkta pagal pasaulio šalių orientaciją, insoliaciją ir gretimybes. Nuo rytinės ir šiaurinės sklypo ribos projektuojamas pastatas 3,10 m atstumu, nuo vakarinės 9,36 m atstumu, nuo pietinės 12,30 m atstumu.

2.3 Sklypo bendrieji rodikliai

1 lentelė "Sklypo bendrieji rodikliai"

Pavadinimas	Mato vienetas	Kiekis	Pastabos
Sklypo plotas	m ²	900,00	
Užstatymo plotas	m ²	268,43	
Sklypo užstatymo tankumas	%	29,82	
Sklypo užstatymo intensyvumas	%	23,84	
Apželdintas sklypo plotas	%	54,94	494,53 m ²
Automobilių stovėjimo vietų skaičius	Vnt.	1	Atviroje sklypo aikštelėje

3. Statinio architektūra

3.1 Projektuojamas statinys

Gyvenamasis namas projektuojamas dviejų aukštų su rūsiu, stogas – sutapdintas. Pastatas netaisyklingos plano formos, gabaritiniai matmenys 21,93m x 13,58m.. Aukštis – 8,00m.. Projektuojamos pastato konstrukcijos – poliniai pamatai su g/b rostverku, blokelių mūro sienos, apšiltintos polistireno putplasčiu, monolitinis perdenginys ir medinių konstrukcijų stogas, prilydoma stogo danga.

3.2 Pastato funkciniai ryšiai ir zonavimo sprendiniai

Patalpos išdėstomos per du aukštus. Pirmame aukšte projektuojamos patalpos: tambūras, garažas, katilinė, sandėlis, holas, priepirtis, pirtis, san. mazgas, virtuvė, valgomasis, svetainė. Antrame aukšte projektuojamos patalpos: du vaikų kambariai, san. mazgas, holas, miegamasis, drabužinė, vonia.

Pagrindinis įėjimas į pastatą numatomas iš vakarinės pastato pusės.

3.3 Fasadų apdaila ir spalvos

Fasadų apdailai naudojamos klinkerio plytelės ir akmens masės plytelės. Cokolio apdaila – akmens masės plytelės. Stogas sutapdintas, prilydoma stogo danga. Langai ir durys pilkos spalvos.

3.4 Atitvarų šilumos perdavimo koeficientai

Gyvenamasis namas projektuojamas A energinio naudingumo klasės.

- Lauko sienos: $U < 0,12 \text{ W/m}^2\text{K}$
- Stogas: $U < 0,10 \text{ W/m}^2\text{K}$
- Grindys: $U < 0,14 \text{ W/m}^2\text{K}$
- Durys, langai: $U < 1,00 \text{ W/m}^2\text{K}$

3.5 Pastato bendrieji rodikliai

Pavadinimas	Mato vienetas	Kiekis	Pastabos
Pastato bendras plotas	m ²	214,59	
Pastato naudingas plotas	m ²	171,08	
Pastato tūris	m ³	1121,67	
Aukštų skaičius	vnt.	2	
Pastato aukštis	m	8,00	
Butų skaičius	vnt.	1	
Energinio naudingumo klasė		A	
Pastato (patalpų) akustinio komforto klasė		C	
Kiti specifiniai pastato rodikliai			

4. Lauko inžineriniai tinklai

4.1 Vandentiekis

Projektuojamas gyvenamasis namas prijungiamas prie centralizuotų miesto tinklų V. Mačernio g..

4.2 Buitinė nuotekynė

Buitines nuotekas numatoma nuleisti į centralizuotus miesto tinklus V. Mačernio g..

4.3 Elektros tinklai

Elektros įvadas numatomas nuo esamos KAS požeminiu kabeliu.

4.4 Dujotiekis

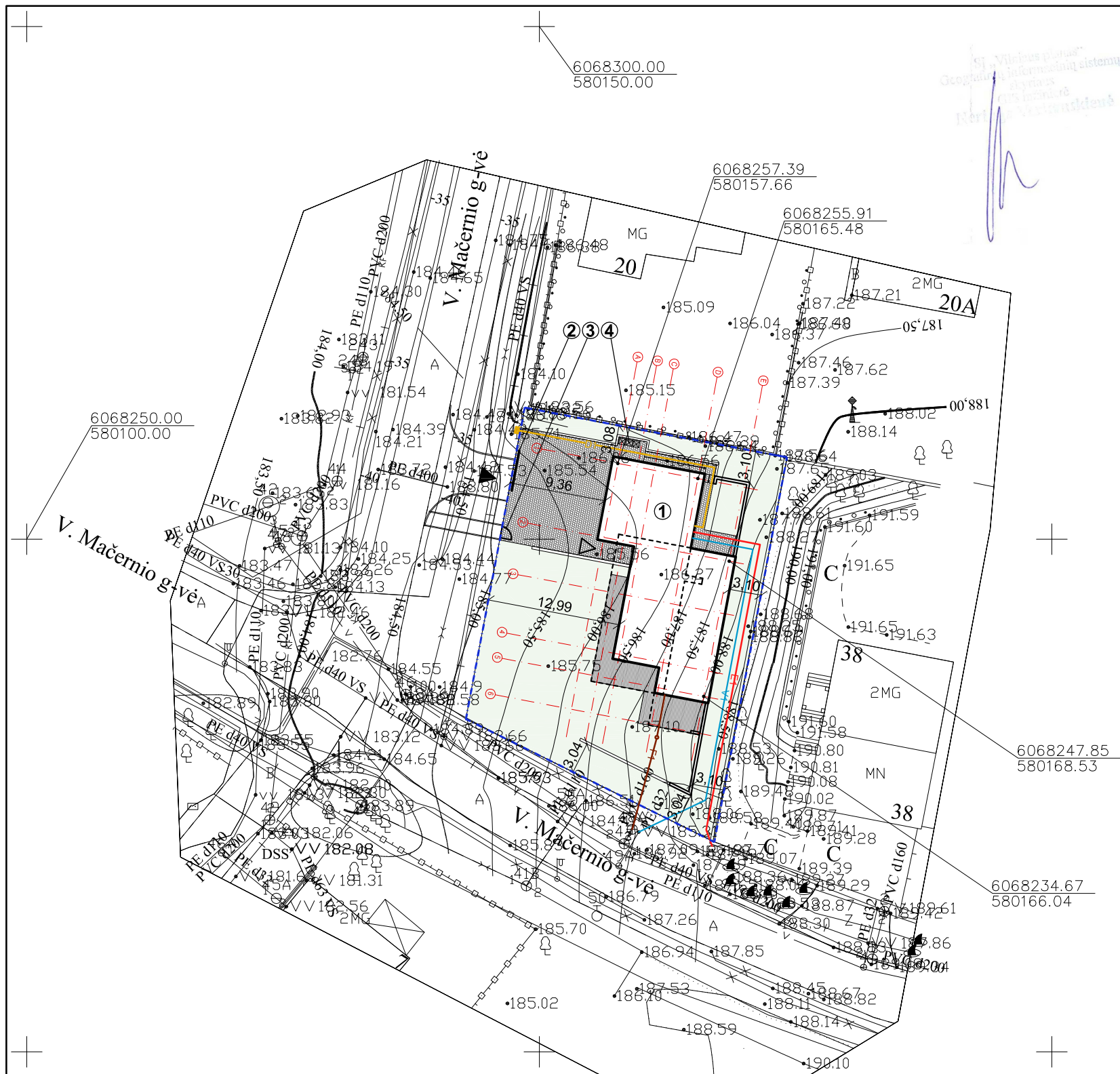
Dujų tinklas numatomas nuo planuojamos dujų dėžutės.

5. Vidaus inžineriniai tinklai

Visi vidaus inžineriniai tinklai bus atliekami atskiru projektu pagal užsakovo pageidavimus.

PV/Arch. Simonas Bagdonas
(Kval. Dipl. Nr. MK004167)





- SUTARTINIS ŽYMĖJIMAS:**
- Sklypo riba
 - Projektuojamos vienbutis gyvenamasis namas
 - ▲ Įvažiavimas
 - △ Įėjimas
 - Projektuojamas vandentiekio tinklas
 - Projektuojamas buitinių nuotekų tinklas
 - Projektuojamas dujotiekio tinklas
 - Projektuojamas 0,4 kV elektros kabelis nuo esamos KAS
 - Grindinio trinkelės
 - Terasa
 - Veja

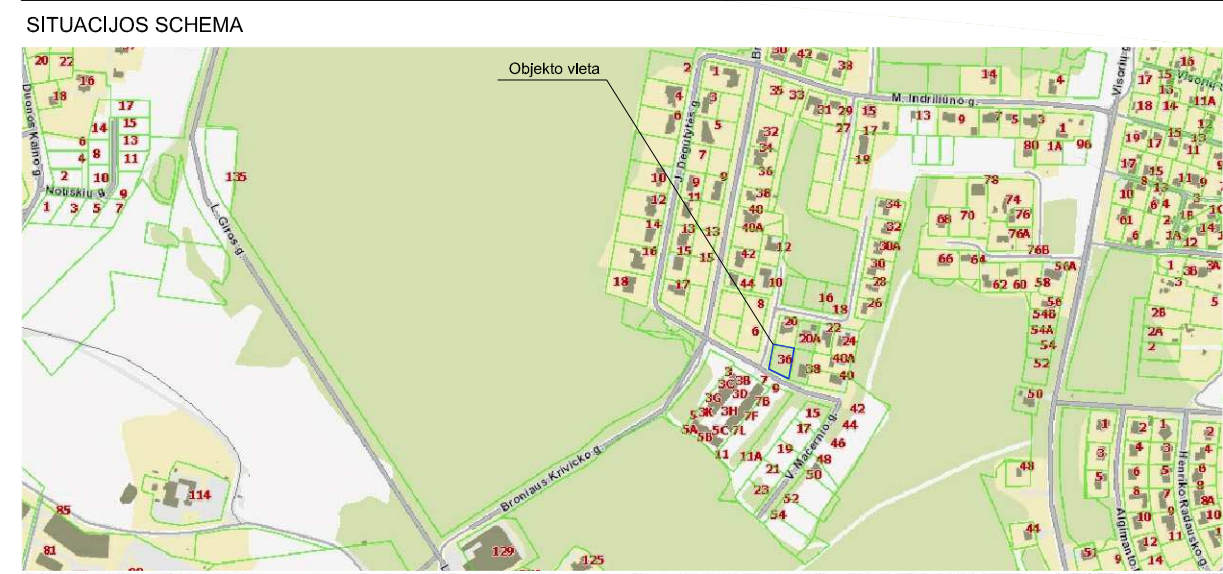
- EKSPLIKACIJA**
- ① Vienbutis gyvenamasis namas (7.1)
 - ② Įvažiavimo vartai, plotis 4.0m
 - ③ Įėjimo varteliai, plotis 1.1m
 - ④ Antrinių žaliavų ir komunalinių atliekų surinkimo konteineris


Eilės Nr.	Įstaigos pavadinimas	Vardas pavardė	Parašas	Data	Pastabos
1	Vilniaus miesto sav. administracijos Miesto plėtros departamentas	P. Baciadai	[Signature]	2017.01.19	
2	UAB "Vilniaus Energija"	L. Aronavičiūtė	[Signature]	2017.01.12	
3	AB "TEO LT"	R. Žukauskas	[Signature]	2017.01.13	
4	UAB "Vilniaus gatvių apšvietimo elektros tinklai"	R. Patimariūnas	[Signature]	2017.01.13	
5	AB "Energijos skirstymo operatorius"	L. Scusepke	[Signature]	2017.01.13	
6	UAB "Vilniaus viešasis transportas"	A. Pauzais	[Signature]	2017.01.13	
7	AB "Litgrid" reg. Nr. 166	S. Jankauskas	[Signature]	13.01.13	
8	UAB "Skaidula"	P. Jankauskas	[Signature]	2017.01.13	

BENDRIEJI RODIKLIAI

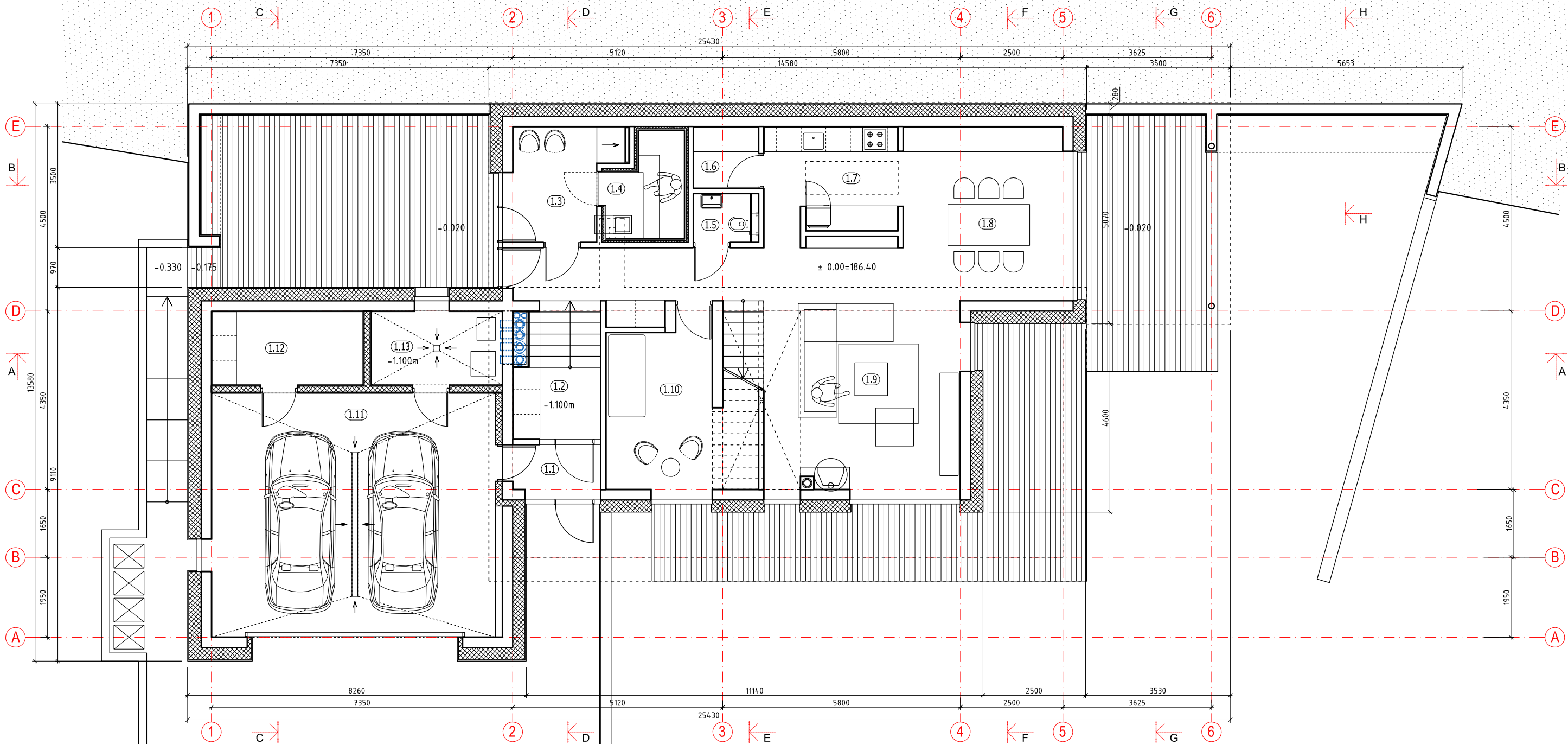
SKLYPO BENDRIEJI RODIKLIAI			
Pavadinimas	Mato vienetas	Kiekis	Pastabos
Sklypo plotas	m ²	900,00	
Užstatymo plotas	m ²	268,43	
Užstatymo tankumas	%	29,82	
Užstatymo intensyvumas	%	23,84	
Apželdintas plotas	%	54,94	494,53 m ²
Automobilių stovėjimo vietų skaičius	vnt.	1	1 atviroje aikštelėje, 2 garaže

PASTATO BENDRIEJI RODIKLIAI			
Pavadinimas	Mato vienetas	Kiekis	Pastabos
Bendras plotas	m ²	214,59	
Naudingas plotas	m ²	171,08	
Pastato tūris	m ³	1121,67	
Aukštų skaičius	vnt.	2	
Pastato aukštis	m	8,00	



Pareigos	V. Pavardė	Parašas	Data	Topografinė nuotrauka		
Geodezininkas	Denis Jukovič	[Signature]	2017-01-04			
				M 1:500	Stadija	Lapas
Užsakovas	Skaidrė Šukauskienė					
Bylos Nr.	T17-01 (48228)					
1GKV-618 D. Jukovič geodezija2@alvora.lt tel. 8 615 54724						
Uždaroji akcinė bendrovė „Alvora“ VISOIŲ G. 33, 08300 VILNIUS TEL. (8 5) 270 07 18 FAKS. (8 5) 270 07 17 E. PAŠTAS info@alvora.lt ĮMONĖS KODAS I22049143 PVM M.K. LT220491413						
				Sklypo kadastrinis Nr. 0101/0008:944 V. Mačernio g., Vilnius		

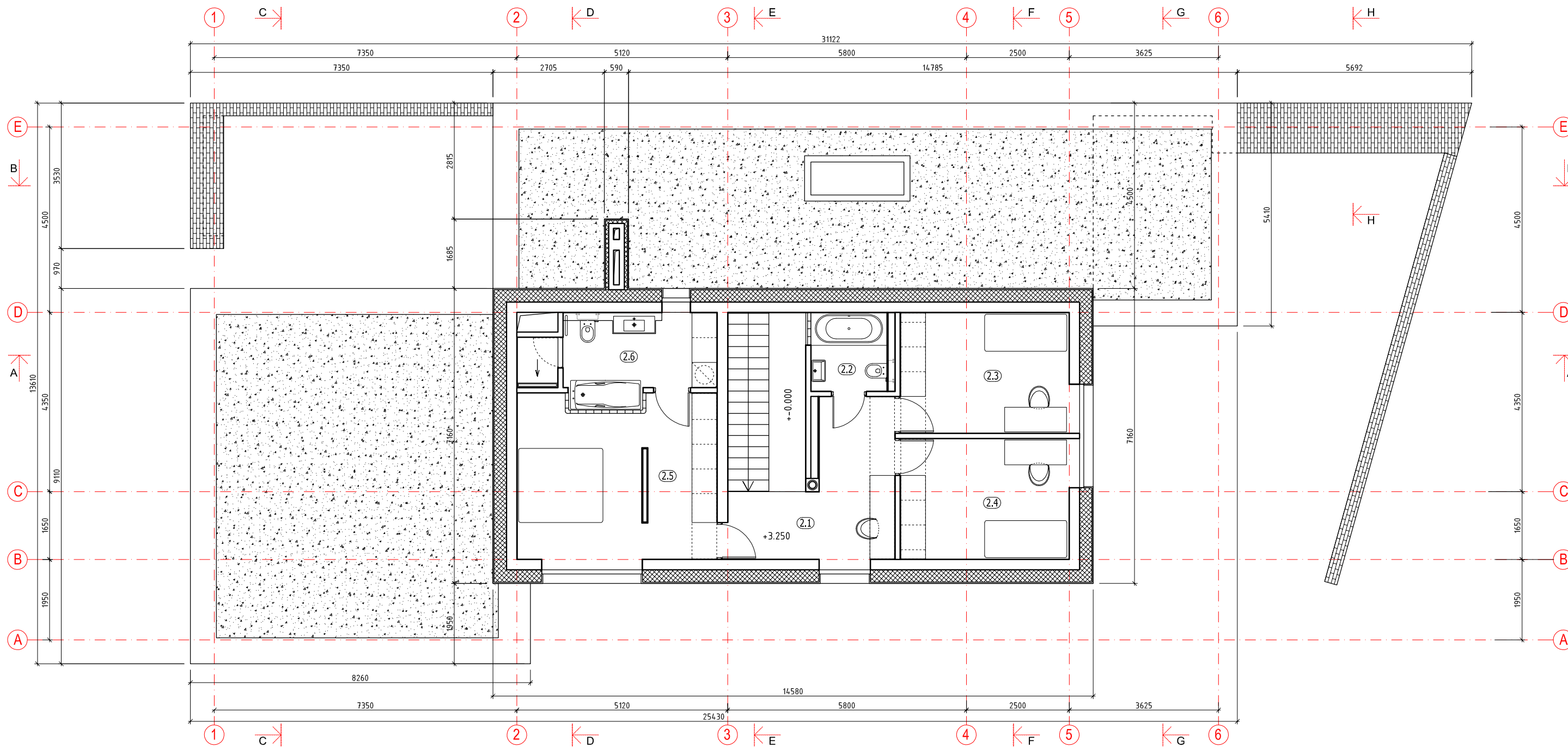
ARCH. SIMONAS BAGDONAS				OBJEKTAS:	
Tel.: 8 670 18882		Klaipėdos g. 14, Telšiai		VIENBUTIS GYVENAMASIS NAMAS, V. MAČERNIO G. 36, VILNIUS.	
Ind. veiklos pažyma Nr. 596674		architektas.sb@gmail.com		KAD. NR. 0101/0008:944. STATYBOS PROJEKTAS	
MK 004167	Arch.	Simonas Bagdonas	[Signature]	2017.02	
				BRĖŽINYS: SKLYPO PLANAS M 1:500	
				LAIDA	
				0	
ETAPAS	STATYTOJAS:			INDEKSAS:	
PP	p. RAMŪNAS ŠUKAUSKAS			SB 17/01-PP-SP-1	
				LAPAS	LAPŲ
				1	1



1 aukšto patalpų ekplokacija

Nr.	Pavadinimas	Plotas m ²
1.1	Tambūras	2.75
1.2	Holas-drabužinė	12.39
1.3	Priešpirtis	6.80
1.4	Pirtis	4.21
1.5	WC	1.62
1.6	Pagalbinė pat.	2.32
1.7	Virtuvė	8.67
1.8	Valgomasis	16.42
1.9	Svetainė	28.35
1.10	Darbo kambarys	11.99
1.11	Garažas	41.01
1.12	Pagalbinė pat.	6.58
1.13	Kaštilinė	5.69
Bendras 1a plotas		148.80
Naudingas plotas		
Bendras pastato plotas		214.59

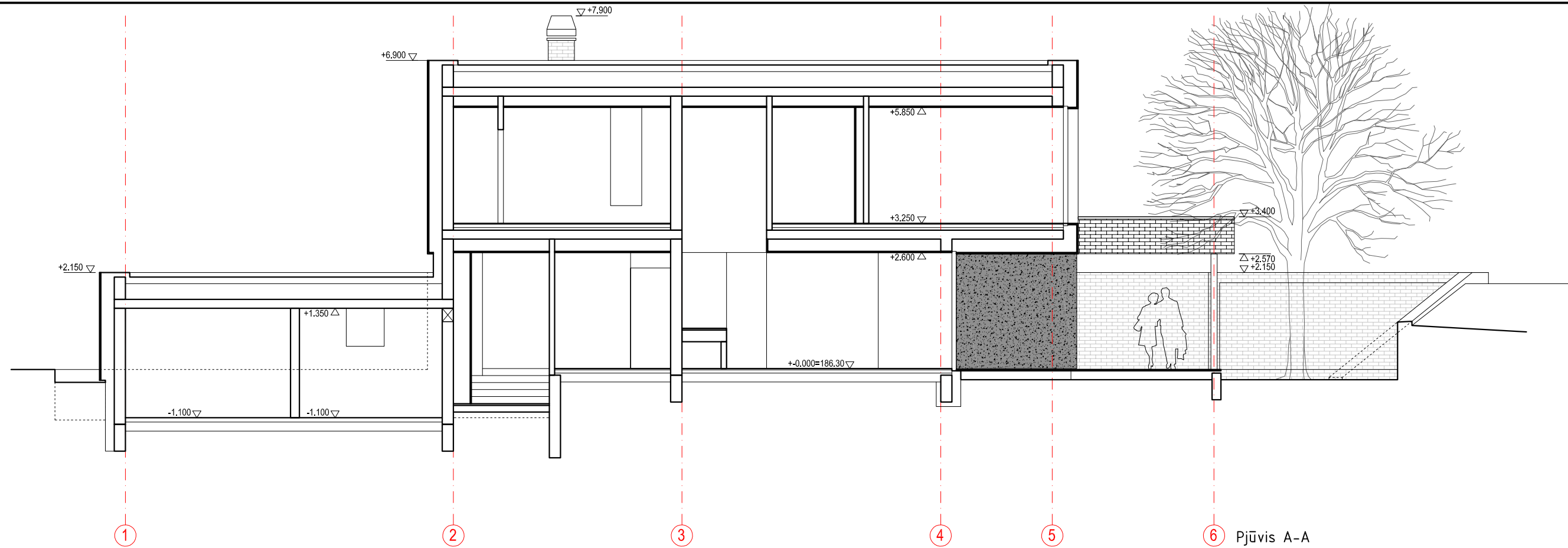
ARCH. SIMONAS BAGDONAS		Tel.: 8 670 18882 Klaipėdos g. 14, Telšiai architektas.sb@gmail.com		OBJEKTAS: VIENBUTIS GYVENAMASIS NAMAS. V. MA ČERNIO G. 36, VILNIUS. KAD. NR. 0101/0008:944. STATYBOS PROJEKTAS	
MK 004167	Arch.	Simonas Bagdonas		2017.02	
ETAPAS				STATYTOJAS:	INDEKSAS:
PP				p. RAMŪNAS ŠUKAUSKAS	SB 17/01-PP-SA-1
BRĖŽINYS: I A. PLANAS M 1:100					LAI DA 0
					LAPAS 1
					LAPŲ 1



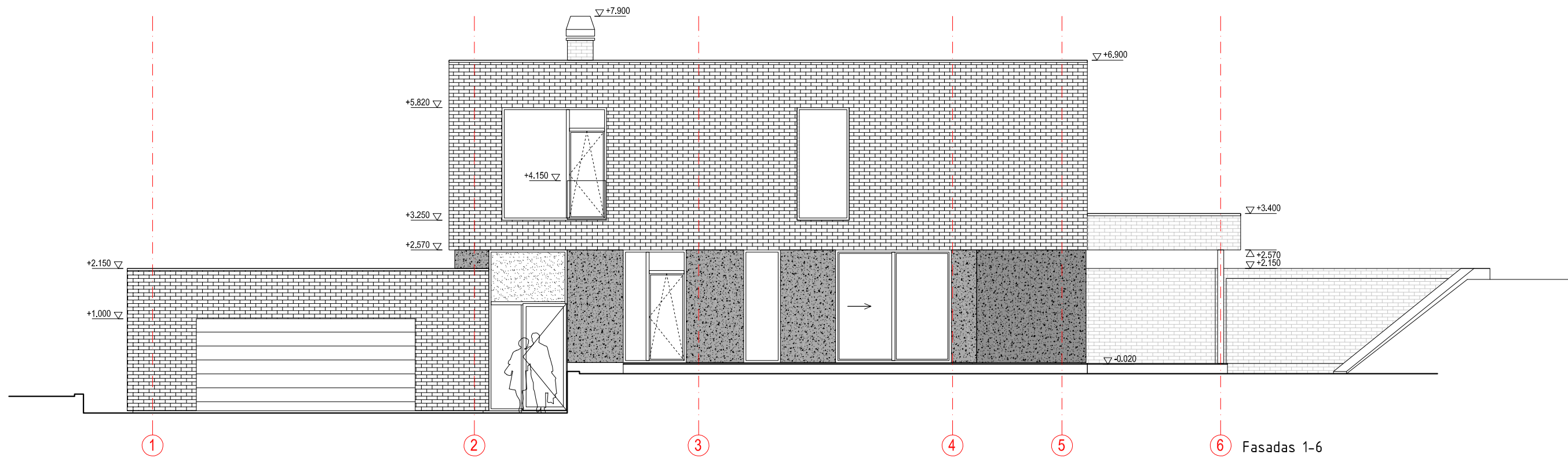
2 aukšto patalpų ekplokacija

Nr.	Pavadinimas	Plotas m ²
2.1	Holas	10.75
2.2	Vonios kambarys	3.47
2.3	Miegamasis	11.87
2.4	Miegamasis	11.87
2.5	Miegamasis	18.87
2.6	Vonios kambarys	8.95
Bendras 1a plotas		65.79
Naudingas plotas		
Bendras pastato plotas		214.59

ARCH. SIMONAS BAGDONAS Tel.: 8 670 18882 Klaipėdos g. 14, Telšiai ind. veiklos pažyma Nr. 596674 architektas.sb@gmail.com				OBJEKTAS: VIENBUTIS GYVENAMASIS NAMAS. V. MA ČERNIO G. 36, VILNIUS. KAD. NR. 0101/0008:944. STATYBOS PROJEKTAS	
MK 004167	Arch.	Simonas Bagdonas	<i>SB</i>	2017.02	BRĖŽINYS: II A. PLANAS M 1:100
ETAPAS		STATYTOJAS:		INDEKSAS:	
PP		p. RAMŪNAS ŠUKAUSKAS		SB 17/01-PP-SA-2	
				LAPAS	LAPŲ
				1	1

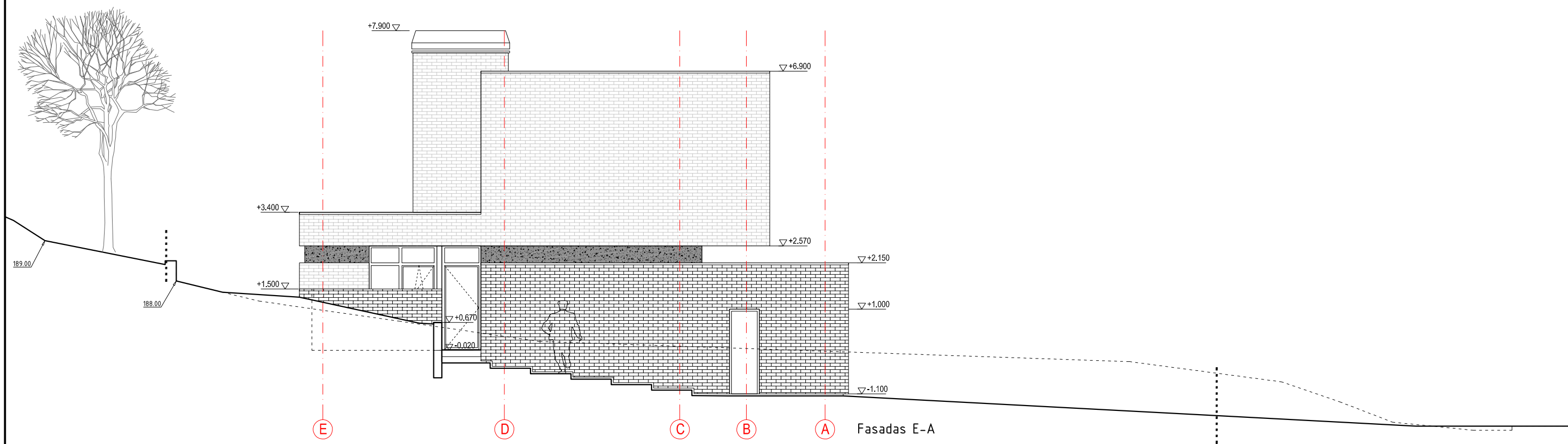
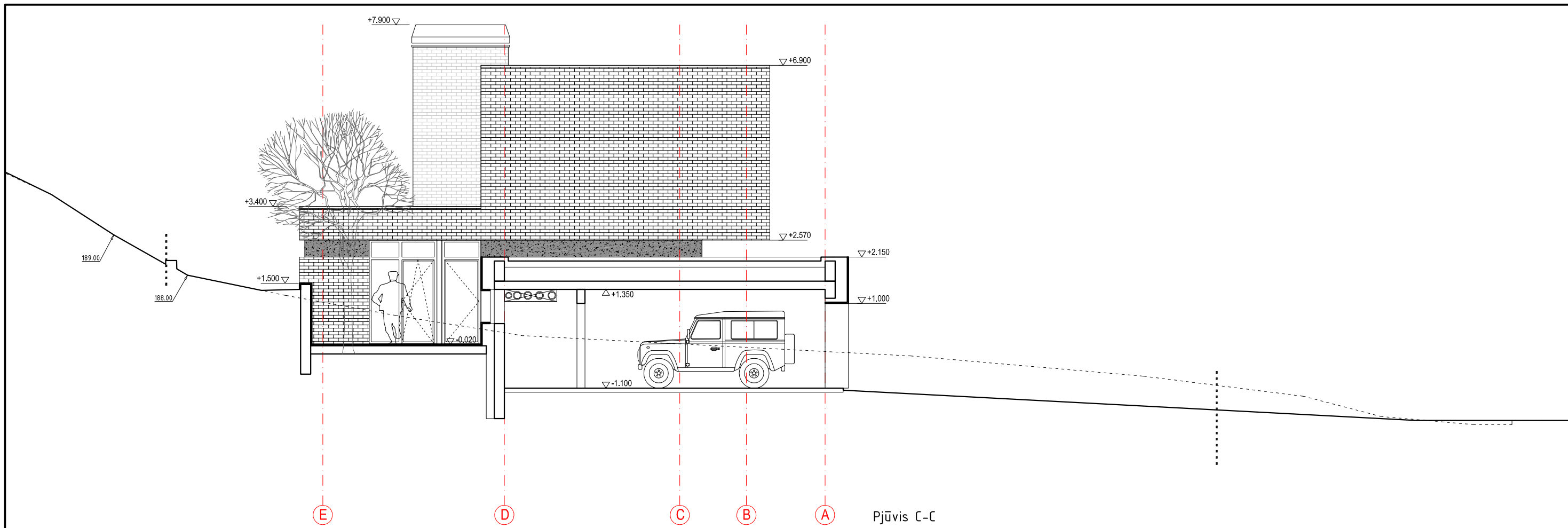


6 Pjūvis A-A



6 Fasadas 1-6

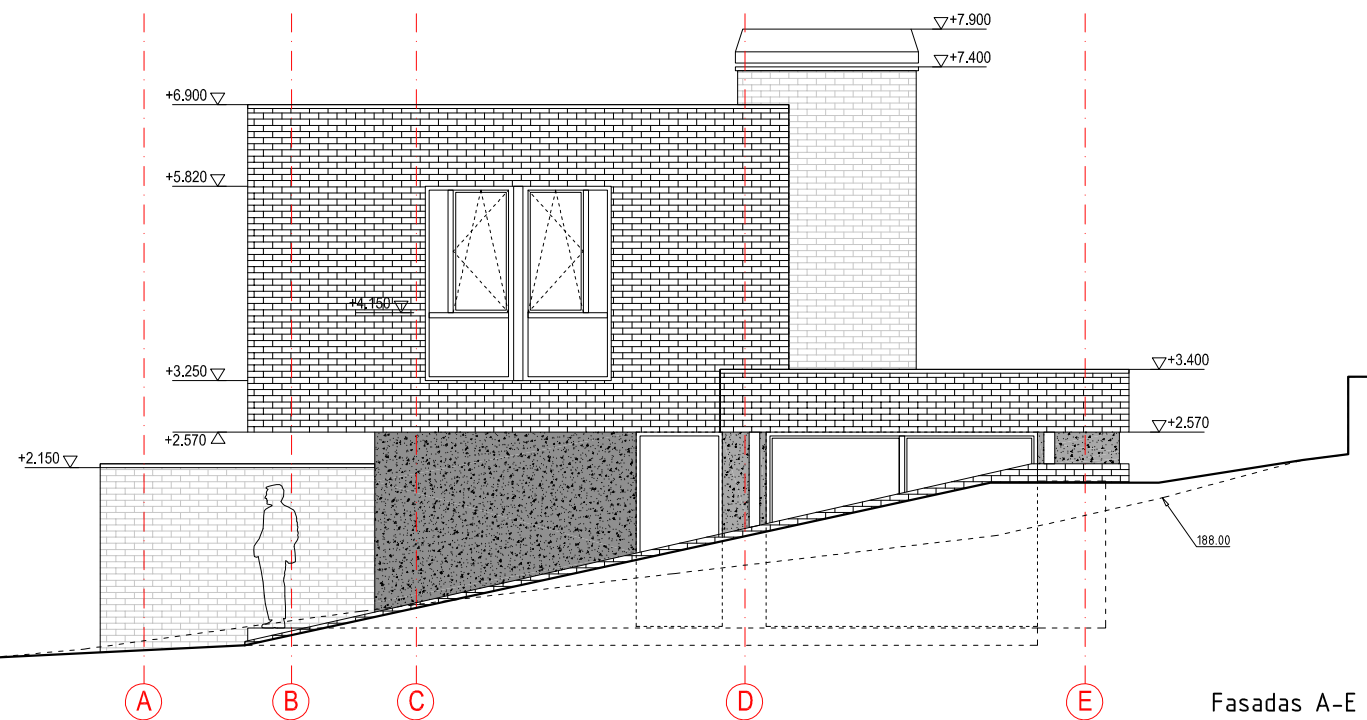
FASADŲ APDAILOS LENTELĒ				ARCH. SIMONAS BAGDONAS				OBJEKTS:		
SCHEMA	FASADO ELEMENTAI	APDAILA	SPALVA	Ind. veiklos pažyma Nr. 596674	Tel.: 8 670 18882 Klaipėdos g. 14, Telšiai architektas.sb@gmail.com		VIENBUTIS GYVENAMASIS NAMAS. V. MA ČERNIO G. 36, VILNIUS. KAD. NR. 0101/0008:944. STATYBOS PROJEKTAS			
	COKOLIS	AKMENS MASĖS PLYTELĖS	TAMSAI PILKA	MK 004167	Arch.	Simonas Bagdonas	2017.02	BRĒŽINYS:		LAI DA
	SIENOS	AKMENS MASĖS PLYTELĖS	TAMSAI PILKA					PJŪVIS A-A, FASADAS 1-6 M 1:100		0
	SIENOS	KLINKERINĒS PLYTELĖS	ŠVIESIAI PILKA					INDEKSAS:		LAPAS
	LANGAI DURYS	PVC ARBA ALIUMINIS	TAMSAI PILKA	ETAPAS	STATYTOJAS:			SB 17/01-PP-SA-3		LAPŪ
	LANKSTINIAI	SKARDA	ŠVIESIAI PILKA	PP	p. RAMŪNAS ŠUKAUSKAS					1
	STOGAS	PRILYDOMA DANGA	-							1



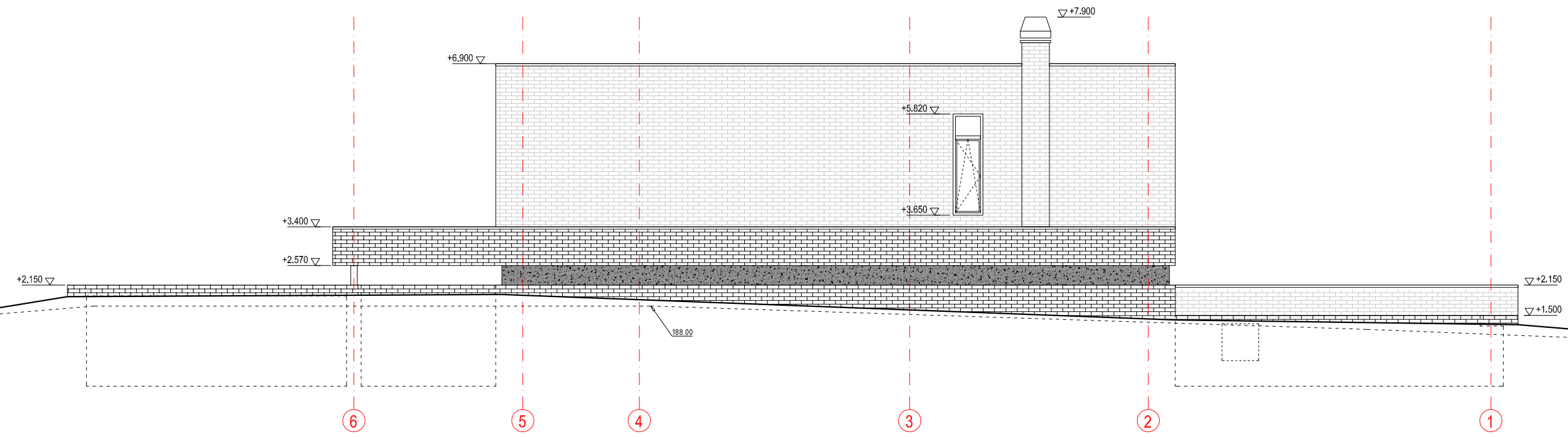
FASADŲ APDAILOS LENTELĖ			
SCHEMA	FASADO ELEMENTAI	APDAILA	SPALVA
	COKOLIS	AKMENS MASĖS PLYTELĖS	TAMSAI PILKA
	SIENOS	AKMENS MASĖS PLYTELĖS	TAMSAI PILKA
	SIENOS	KLINKERINĖS PLYTELĖS	ŠVIESIAI PILKA
	LANGAI DURYS	PVC ARBA ALIUMINIS	TAMSAI PILKA
	LANKSTINIAI	SKARDA	ŠVIESIAI PILKA
	STOGAS	PRILYDOMA DANGA	-

ARCH. SIMONAS BAGDONAS		Tel.: 8 670 18882	
Ind. veiklos pažyma Nr. 596674		Klaipėdos g. 14, Telšiai	
		architektas.sb@gmail.com	
MK 004167	Arch.	Simonas Bagdonas	2017.02
ETAPAS	STATYTOJAS:		
PP	p. RAMŪNAS ŠUKAUSKAS		

OBJEKTAS:		
VIENBUTIS GYVENAMASIS NAMAS. V. MA ČERNIO G. 36, VILNIUS.		
KAD. NR. 0101/0008:944. STATYBOS PROJEKTAS		
BRĖŽINYS:		LAI DA
PJŪVIS C-C, FASADAS E-A M 1:100		0
INDEKSAS:		LAPAS LAPŪ
SB 17/01-PP-SA-4		1 1



Fasadas A-E



Fasadas 6-1

FASADŲ APDAILOS LENTELĖ				ARCH. SIMONAS BAGDONAS				OBJEKTAS:		
SCHEMA	FASADO ELEMENTAI	APDAILA	SPALVA	Ind. veiklos pažyma Nr. 596674	Arch.	Simonas Bagdonas	Tel.: 8 670 18882 Klaipėdos g. 14, Telšiai architektas.sb@gmail.com	VIENBUTIS GYVENAMASIS NAMAS. V. MA ČERNIO G. 36, VILNIUS. KAD. NR. 0101/0008:944. STATYBOS PROJEKTAS		
				MK 004167			2017.02	BRĖŽINYS:		LAI DA
								FASADAS A-E, PJŪVIS 6-1 M 1:100		0
				ETAPAS	STATYTOJAS:			INDEKSAS:		LAPAS
				PP	p. RAMŪNAS ŠUKAUSKAS			SB 17/01-PP-SA-6		LAPŪ
								1		1



ARCH. SIMONAS BAGDONAS Ind. veiklos pažyma Nr. 596674		Tel.: 8 670 18882 Klaipėdos g. 14, Telšiai architektas.sb@gmail.com		OBJEKTAS: VIENBUTIS GYVENAMASIS NAMAS. V. MA ČERNIO G. 36, VILNIUS. KAD. NR. 0101/0008:944. STATYBOS PROJEKTAS	
MK 004167	Arch.	Simonas Bagdonas		2017.02	BRĖŽINYS: VIZUALIZACIJOS
ETAPAS	STATYTOJAS:			INDEKSAS:	LAPAS
PP	p. RAMŪNAS ŠUKAUSKAS			SB 17/01-PP-SA-7	LAPŲ
					0
					1
					1