



DD Arch. Donatas Dirs

Statinio kategorija neypatingi statiniai



Statybos r šis nauja statyba

Objektas VIENBU IO GYVENAMOJO NAMO PUŠYNO g.43D,
ALYTUJE, STATYBOS PROJEKTINIAI PASI LYMAI
(Skł.kad.nr.1101/0019:167)

Stadija PP

Užsakovas: Ona Katauskien

Alytus, 2017m.

Pareigos	Parašas	Pavard	
Projekto Vadovas Kv. atest. Nr. A723		D. Dirs	2017.03.
Projektavo Kv. atest. Nr. A723		D. Dirs (8 315 73306 8 699 81552	
Ind. veiklos vykd. pažyma Nr. 087118 (veikl. kl. 711000*)		El. p. DonatasD@takas.lt	

PROJEKTINIŲ PASIŲLYMŲ TURINYS

Skait.

bylos Nr.

1. - 1.	Proj.pasiūlymų turinys	1
2.	Proj.pasiūlymų rengimo užduotis 2017 03 21.	2-3
3.	Aiškiamasis raštas ir statinio rodikliai	4-6
4.	Vilniaus Registrų centras" išrašas apie ž.sklypo nuosavybę	7-8
5.	Šemė sklypo planas M 1:500	9
6.	Topografinis sklypo planas M 1:500	10
7.	D.Dirsas kv.atestato Nr.A723 kopija	11
8.	Architekto D.Dirsas civ.ats.draudimo polisas	12

Brėžiniai

9.	Sklypo planas	M 1:500	13
10.	Namo Pirmo aukšto planas	M 1:100	14
11.	Namo Antro aukšto planas	M 1:100	15
12.	Priekinis fasadas	M 1:100	16
13.	Kairinis fasadas	M 1:100	17
14.	Galinis fasadas	M 1:100	18
15.	Dešininis fasadas	M 1:100	19
16.	Namo vizualizacijos 1		20
17.	Namo vizualizacijos 2		21



Proj.vadovas:.....D.Dirsas

PROJEKTINIŲ PASIŪLYMŲ RENGIMO UŽDUOTIS

Architektūros, urbanistikos ir žemėtvarkos skyriaus
vedėjas savivaldybės vyriausias architektas

2017 m. kovo 21d.

Mindaugas Matažinskas

1. Informacija apie sumanytą projektuoti statinį:

Pavadinimas	Vienbučio gyvenamojo namo Pušyno g.43D, Alytuje, statybos projektas(skl.kad.nr.1101/0019:167).
Statybos rūšis	Nauja statyba
Statinio kategorija	Neypatingas
Statinio pagrindinė naudojimo paskirtis	6.1 Gyvenamosios paskirties(vieno buto)pastatas
Statytojas	Ona Katauskienė

2. Žemės sklypo ir statinio (techniniai ir paskirties) rodikliai:

Eil. Nr.	Rodiklis	Mato Vnt.	Kiekis
1.	Onai Katauskienei priklausančio žemės sklypo plotas	ha	0,1390
2.	Užstatymo tankis	%	24
3.	Užstatymo intensyvumas	%	22
4.	Projektuojamo pastato (gyv.namo) užstatomas plotas	m ²	330
5.	Projektuojamo pastato bendras plotas	m ²	295
6.	Projektuojamo pastato aukštis	m	8.3
7.	Projektuojamo pastato tūris	m ³	1600
8.	Projektuojamo pastato aukštų skaičius	vnt.	2
9.	Apželdinta sklypo dalis	%	30

3. Projektinių pasiūlymų paskirtis:

- 3.1. Išreikšti Statytojo sumanyto projektuoti statinio architektūros ir kitų pagrindinių sprendinių idėją;
- 3.2. Informuoti visuomenę apie visuomenei svarbaus statinio ar statinio, kuriam Teritorijų planavimo įstatyme numatytais atvejais neparengti teritorijų planavimo dokumentai ir statyba konkrečiame sklype leidžiama, numatomą projektavimą;
- 3.3. Specialiesiems architektūros reikalavimams nustatyti;
- 3.4. Nustatyti žemės sklypo teritorijos naudojimo reglamento parametrus, kai Teritorijų planavimo įstatyme numatytais atvejais neparengti teritorijų planavimo dokumentai ir statyba konkrečiame žemės sklype leidžiama.

4. Projektinių pasiūlymų sudėtis:

Dokumento ar brėžinio numeris	Pavadinimas	Lapas
1.	Projektinių pasiūlymų turinys	1
2.	Aiškinamasis raštas	2-4
3.	VI „Registru centro“ išrašas	5-6
4.	Žemės sklypo planas M 1:500	7
5.	Topografinis sklypo planas M 1:500	8
6.	Projektuotojo Civ. ats. draudimo polisas	9
7.	Projektuotojo atestatas	10
8.	Sklypo planas M 1:500	11
9.	Pirmo aukšto planas M1:100	12
10.	Antro aukšto planas	13
11.	Priekinis fasadas M 1:100	14
12.	Kairės fasadas M 1:100	15
13.	Galinis fasadas M 1:100	16
14.	Dešinės fasadas	17
15.	Pastato vizualizacijos	18

5. Statytojo pateikiami dokumentai:

5.1. VI „Registru centras“ išrašas apie žemės sklypo nuosavybę;

5.2. Žemės sklypo planas M 1:500

Ona Katauskienė
Statytojas – vardas, pavardė


parašas

2017m. kovo 21 d.
data

PROJEKTINIŲ PASIŲLYMŲ AIŠKINAMASIS RAŠTAS

Statinys : VIENBUŲIO GYVENAMOJO NAMO
PUŠYNO G.43D,ALYTUJE,
(skl.unik.nr.4400-2423-6217)
STATYBOS PROJEKTINIAI PASIŲLYMAI

Statinio adresas : Pušyno g.43D,Alytaus m.sav.,
skl.unik.nr.4400-4460-8046,Skł.kad.nr.1101/0019:167

Statytojas: Ona Katauskienė
Gyv.ėmaitėš g.23,ėdrijos k.,Krokialaukio sen.,Alytaus raj.

Statinio pagr.naud.paskirtis: 6.1 Gyvenamosios paskirties(vieno buto)pastatas

Statinio kategorija: Neypatingi statiniai

Statybos rėkis: Nauja statyba

SKLYPO PLANO SPRENDINIAI, KOMUNIKACIJOS

Rengiami Vienbuėio gyvenamojo namo ,kurėplanuojama statyti kitos paskirties (naudojimo bėdas -vienbuėir dvibuėir gyv.pastatėteritorijos) sklype,esanėame Putinėg.43D,Alytaus mieste,projektiniai pasiėlymai. Statinys bus projektuojamas pagal Alytaus miesto bendrojo plano sprendinius.Gretimose teritorijose vyrauja panaėaus pobėdžio ir mastelio uėzstatymas. Sklypo paskirtis- kita(naudojimo bėdas-vienbuėir dvibuėir gyvenamėjėpastatėteritorijos), plotas- 0,1390ha .Sklype esantys ųeldiniai iėsaugomi.. Reljefas objekto statybos vietoje – lygus. Ėvaėziavimas – iė Puėyno gatvėš.

Sklypas nuosavybėš teise priklauso Onai Katauskienei.

Elektros energija projektuojamas pastatas bus aprėpinamas iė miesto elektros tinklė Vandentiekio ir nuotekėvadai bus jungiami Ė Puėyno gatvėje esanėius vandentiekio ir nuotekėtinklus.

Statant minėtame sklype statinius ,nebus vykdomi darbai, galintys turėti neigiamė poveikėgamtai ar kraėtovaizdėiui. Statybinėš medėziagos bus parinktos gamyklinėš, sertifikuotos.

Planuojamas gyvenamasis namas pagrindiniu fasadu pasaulio Ėaliėatėvilgiu orientuotas Ė pietryėius.Namas –mėrinis(apdaila - klinker.plytos,mediniėlentėpakalimai) Ėlaitiniais stogais,dviejė aukėtėbe rėsisio.Pastatas planuojamas vakarinėje sklypo dalyje,iėlaikant reikalaujamus atstumus iki sklypo ribė.

Sklypas,kuriame planuojamas gyvenamasis namas, ribojasi: Ėiaurėš vakarėpusėje – su privaėiu sklypu; Ėiaurėš rytėpusėje – su valstybiniu ųemėš sklypu;pietryėėpusėje – su valstybiniu ųemėš sklypu,skirtu pravaėzivimui;pietvakariėpusėje – su Puėyno gatve.

ARCHITEKTėRINIAI-KONSTRUKTYVINIAI SPRENDINIAI

Planuojamas gyvenamasis namas pagrindiniu fasadu pasaulio Ėaliėatėvilgiu orientuotas Ė pietryėius.Namas –mėrinis(iėorėje klinker.plytomėras), Ėlaitiniais stogais.Namas dviejė aukėtėPagrindinėš gyvenamosios patalpos planuojamos rytinėje namo dalyje.Namas skaidomas Ėtris tėrius – aukėtesnė vidurinėgyvenamoji dalis ir dvi proporcingai ųemesnėš dalys iėėiaurėš rytėir pietvakariėpusiė.

Planuojamame name numatomos Ėios patalpos:1 aukėte – tambėras,holas,gyvenamasis kambarys, valgomasis-virtuvėsandėlis, wc,katilinėgaražas,darbo kambarys, miegamasis kambarys,vonia-wc,drabuėinėPietryėėpusėje numatyta dalinai dengta terasa ,ėkuriėpatenkama iėvalgomojo ir miegamojo.

Namas – proporcingai suskaidytas Ėiai teritorijai bėdingas tėris,staėiakampio formos, Ėlaitiniais stogais.

KONSTRUKCIJOS

Pamatai- gręžtiniai(poliniai)

Grindys, řengiamos ant grunto, turi bęti apęltintos. Visame grindęplote reikia řengti armuotę betoninę pagrindę –plokę ant kurios daromos grindys.

Ięorinę sienos- keramikinię arba keramzitbetonio blokelię męras su termoizoliacija ię akmens vatos arba termoporo, ėilumos izoliacijai galima naudoti ir uędaręporę poliuretanię

Vidinę namo sienos ir pertvaros- ięplytę arba keramzitbetonio(akytbetonio) blokelię męro.

Stogas: keramikinię ėerpię danga ant medinę konstrukcijos.

Langai ir lauko durys- plastikiniai arba mediniai, su stiklo paketais. $R=1,60 \text{ m}^2\text{k/W}$ $U=0.63 \text{ W/m}^2\text{k}$.

Jęangos perdengiamos tipinęmis ir monolitinęmis sęramomis.

Pagrindinio ėėjimo laiptai řengiami ię monolitinio betono su akmens masę plytelię arba betono ar klinkerio trinkeliię danga.

Cokolis – monolitinis, termoizoliacija ię ėręje ir akmens masę arba klinkerio plytelię apdaila.

Lauko ėėjimo laiptai-monolitiniai.

IęSORęS APDAILA

Cokolis - akmens arba klinkerio plytelę.

Sienos - klinker.plytos

Stogo danga – tamsiai pilkos arba rudos keramik. ėerpę.

Langai ir lauko durys- rudos arba pilkos spalvos,

Lietvamzdęiai ir latakai – rudos arba pilkos spalvos.

Spalviniai apdailos sprendimai pateikti vizualizacijose.

APLINKOS APSAUGOS PRIEMONęS

Projektuojant gyvenamęję namębus vadovaujamas LR Statybos ėstatymu, teritoriję planavimo ėstatymu, Alytaus miesto bendrojo plano sprendiniais. Sklypas yra susiformavusioje panaęaus uęstatymo pobędžio teritorijoje. ėemę paviręius statybvietyje bus minimaliai lyginamas, reljefo pobędis ięlaikomas. Statant ir eksploatuojant gyvenamęję namębus vykdomi darbai, turintys neigiamę ėtakę gamtinei aplinkai: ji apsaugoma nuo oro, dirvoęzemio ar gilesnię sluoksnię taręos. Statybinę medžiagos ir gaminiai parinkti gamykliniai, sertifikuoti.

HIGIENA, SVEIKATA IR APLINKOS APSAUGA

Projektuojamas gyvenamasis namas nepatenka ėtaręos ėaltinię sanitarines apsaugos zonas. Gretimose teritorijose dominuoja panaęaus pobędžio uęstatymas. Šalia jokio aplinkęteręianęio objekto nėra.

Vandens tiekimas: vanduo namębus tiekiamas ię gatvęje esanęi vandentiekio tinklę

Geriamas vanduo bus naudojamas buięiai. Apytakinię ir pakartotinio vartojimo sistemęnebus.

Priimama, kad name gyvens 4 žmonę.

Buitinięnuotękęięleidimas : ėkio-buities nuotękos bus ięleidžiamos ėgatvęje esanęius nuotekętinklus.

Kietęjęatliekęęalinimas:

Komunalinę atliekos kaupiamos ėukęiękonteineryje ir perduodamos atliekęsurinkęjui. Statybos atliekos tvarkomos, vadovaujantis LR Aplinkos ministro 2006.12.29d. ėsakymu Nr.D 1-637 patvirtintomis "Statybinię atliekętvarkymo taisyklęmis". Reikalaujama ręiuoti statybvietyje susidaranęias perdirbimui tinkanęias atliekas ir pakartotiniam naudojimui tinkamas konstrukcijas (medžiagas) bei ręiuoti kitas atliekas – antrines žaliavas, pavojingas atliekas, pakeistas konkreęiu reikalavimu ręiuoti ir laikyti atskirai 5 ręięstatybines atliekas:

I. BENDRIEJI STATINIO RODIKLIAI

Pavadinimas	Mato vienetas	Kiekis	Pastabos
I. SKLYPAS			
1.Sklypo plotas	m ²	1390	
2.Sklypo užstatymo intensyvumas	%	22,0	
3.Sklypo užstatymo tankumas	%	24,0	Užst.plotas 330m ²

II. PASTATAI			
1.Pastato Paskirties rodikliai(gamybos,kitos planuojamos <input type="checkbox"/> kin <input type="checkbox"/> s veiklos,paslaug <input type="checkbox"/> apimtis, but <input type="checkbox"/> viet <input type="checkbox"/> lov <input type="checkbox"/> aptarnaujam <input type="checkbox"/> žmoni <input type="checkbox"/> skai <input type="checkbox"/> ius, kiti rodikliai)	6.1 Gyvenamosios paskirties(vieno buto) pastatai,namai		
2.Pastato Bendrasis plotas	m ²	292,57	
3.Pastato naudingas plotas	m ²	241,51	
4.Pastato tūris	m ³	1510	
5.Aukštis skaičius	vnt.	2	
6.Pastato aukštis	m	8,3	
7.Butų skaičius(gyvenamajame name),iš viso		1	
7.1 1 kambario			
7.2 2 ir daugiau kambarių		1	
8.Energinio naudingumo klasė [5.41]		A	
9.Pastato(patalpų)akust.komf.sist.klasė [5.38]; [5.43];		E	
10.Kiti specifiniai pastato rodikliai			

V.Kiti statiniai			
5.1.Automobilių parkavimo aikštelė	M ²	-	
	Park.viet.	2	
Pastato (prekyb.paskirties) ugniaatsparumo laipsnis - II			



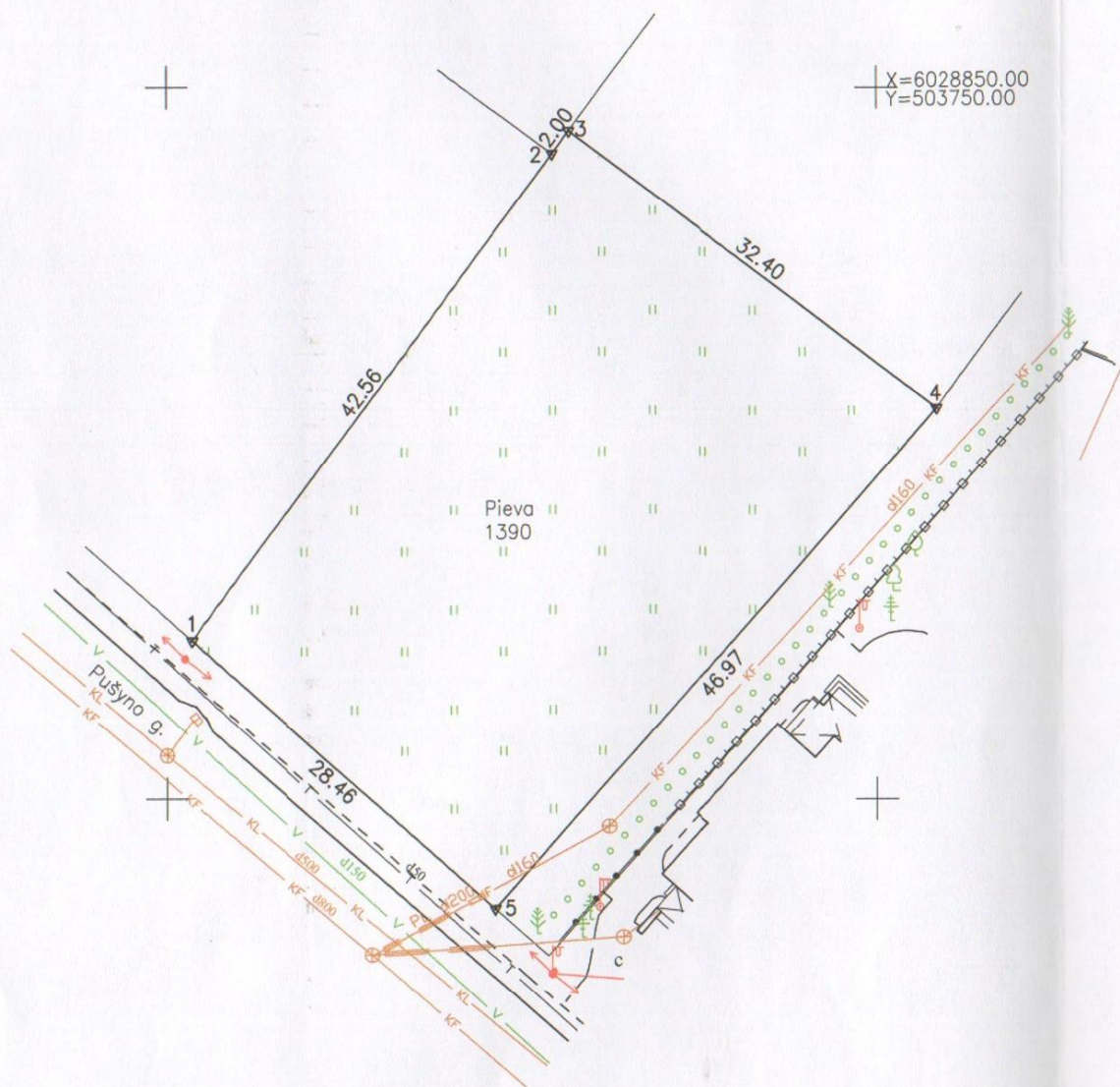
Proj.vadovas:.....architektas Donatas Dirs (kv.at. A723)

Žemės sklypo išdėstymo schema



ŽEMĖS SKLYPO PLANAS M 1:500

Sklypo plotas 1390 m²



Kadastras:	vietovė	Alytaus m.	blokas	sklypas
Žemės sklypo kadastro Nr.:		1 1 0 1 0 0 1 9	1 6 7	

Gatvė, namo Nr.	Pušyno g. 43D
Kaimas (miestelis)	
Seniūnija	
Miestas (rajonas)	Alytaus
Apskritis	Alytaus

Gretimybė	Gretimo žemės sklypo kadastro Nr.	Pastabos
1-2		1101/0019:
2-3		1101/0019:
3-4		1101/0019:
4-5		1101/0019:
5-1		Pušyno g.

Naudojamas plotas							
Privati				Valstybinė			
atskirai		bendrai		atskirai		bendrai	
ind.	m ²	ind.	m ²	ind.	m ²	ind.	m ²

Su paženklintomis vietovėje žemės sklypo ribomis, aprašytomis . . . 2015 . . . m. . . . mėn. 01. d. žemės sklypo paženklinimo-parodymo akte, ir nustatytu plotu sutinku: Žemės savininkas (naudotojas):

Ona Katauskienė (vardas, pavardė) *[Signature]* (parašas) 2015.06.01 (data)

Nacionalinės žemės tarnybos prie ŽŪM Alytaus skyriaus vyresnioji specialistė

Gražina Kaminskienė (vardas, pavardė) *[Signature]* (parašas) 2015.06.01 (data)

Patikrino: *[Signature]* (parašas) 2015.06.01 (data)

Suderino: **Diana Jančienė** (vardas, pavardė) *[Signature]* (parašas) 2015.06.01 (data)

ŽEMĖS SKLYPO RIBOS PAŽYMĖTOS KADASTRO ŽEMĖLAPYJE
24-01-2017
VI Registrų centro Alytaus filialas
[Signature] (parašas) (vardas, pavardė)

RDR KORPORACIJA
KVALIFIKACIJOS PAŽYMĖJIMO NR.2M-M-1907

Pareigos	Parašas	Vardas, pavardė	Data
Matininkas	<i>[Signature]</i>	Paulius Bulovas	2015.06.01

LIETUVOS RESPUBLIKA
UAB "RDR korporacija"
Alytus

ŽEMĖS SKLYPO PLANAS M 1: 500

Sklypo plotas 1390 m²

Žemės sklypo kadastro Nr. 11010019167

KOORDINAČIŲ ŽINIARAŠTIS

Koordinacių sistema LKS-94							
Taško Nr.	Kodas	X	Y	Taško Nr.	Kodas	X	Y
1	R	6028811.12	503701.79				
2	R	6028845.30	503727.14				
3	R	6028846.91	503728.33				
4	R	6028827.44	503754.24				
5	R	6028792.27	503723.10				

Kadastro specialistė
Kristina Siaurukienė
2015-09-22

SKLYPO CENTRO KOORDINATĖS

Koordinacių sistema	Koordinatės X/Y	Planšetės nomenklatura
Sistema, kurioje vykdyti matavimai	X=6028822 Y=503729	/
Valstybinė LKS-1994	X=6028822 Y=503729	60/25
Žiniaraštį sudarė	Paulius Bulovas, 2M-M-1907 (parašas) (vardas ir pavardė, pažymėjimo Nr.)	2015.06.01 (data)

Ištrauka iš Lietuvos Administracinių teisių pažeidimų kodekso:

47 straipsnis. Pastovių žemėnaudos riboženklų sunaikinimas arba gadinimas - užtraukia baudą nuo septyniasdešimt dviejų iki šimto keturiasdešimt keturių eurų.

Architektūros, urbanistikos
žemėtvarkos kabinetas
vyr. specialistė
Gema Kazlauskienė
2015-09-22

Duomenys apie žemės naudojimo apribojimus

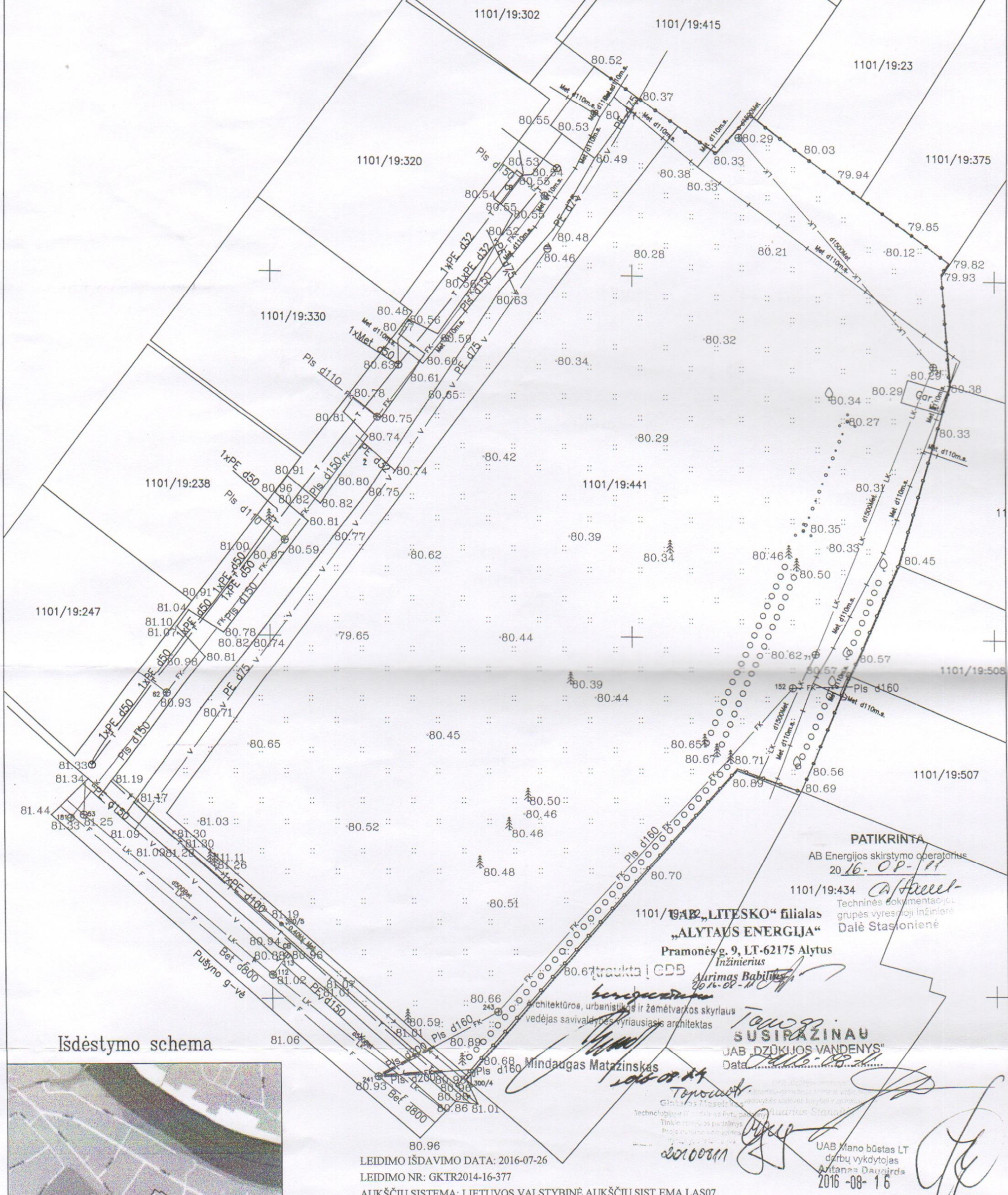
Eil. Nr.	Kodas	Apribojimai	Žemės plotas, m ²
1	2	3	4
1	6	VI - Elektros linijų apsaugos zonos	28
-	-	-	-
-	-	-	-
-	-	-	-

SERVITUTAS

Eil. Nr.	Kodas	Servituto rūšis	Plotas m ²
-	-	-	-
-	-	-	-
-	-	-	-
-	-	-	-

[traukta] GDB

Topografinė nuotrauka M 1:500



Išdėstymo schema



PATIKRINTA
 AB Energijos skirstymo operatorius
 2016-08-11
 1101/19:434
 Techninės dokumentacijos grupės vyresnysis inžinierius
 Dalė Stasionienė

1101/19:434 „ALYTAUS ENERGIJA“ filialas
 Pramonės g. 9, LT-62175 Alytus
 Inžinierius
 Aurimas Babilius
 2016-08-11
Techninės dokumentacijos grupės vyresnysis inžinierius
 Mindaugas Matuzinskas
 2016-08-11
Techninės dokumentacijos grupės vyresnysis inžinierius
 UAB „DŽŪKIJO VANDENYS“
 Data 2016-08-11
 UAB „Mano būstas LT“ darbu vykdytojas
 Antanas Daujirda
 2016-08-16

LEIDIMO IŠDAVIMO DATA: 2016-07-26
 LEIDIMO NR: GKTR2014-16-377
 AUKŠČIŲ SISTEMA: LIETUVOS VALSTYBINĖ AUKŠČIŲ SIST EMA LAS07

Kvalifikacijos pažymėjimo Nr. 1GKV-936	 RDR KORPORACIJA	OBJEKTAS	Pušyno g. 43A, Alytaus m. TOPOGRAFINĖ NUOTRAUKA	LADA
Geodezininkas P. Bufovas		2016.08		0
ETAPAS	UŽSAKOVAS	M 1:500		Lapas
TN	Romas Krunglevičius			Lapų
				1
				1



LIETUVOS RESPUBLIKOS APLINKOS MINISTERIJA

Architekto

KVALIFIKACIJOS ATESTATAS

Nr. A 723

Donatas DIRSĖ

yra atestuotas

Statinio projekto, statinio projekto vykdymo priežiūros vadovas

Statinių grupės: visos statinių grupės.

Statinių kategorija: ypatingi statiniai.

**Statinio projekto architektūrinės dalies,
statinio projekto architektūrinės dalies vykdymo priežiūros vadovas**

Statinių grupės: visos statinių grupės.

Statinių kategorija: ypatingi statiniai.

Komisijos pirmininkas



Juozas Vaškevičius

Atestavimo komisijos 2013 m. balandžio mėn. 12 d. protokolas Nr. 76

Statinio projektuotojo civilinės atsakomybės privalomojo draudimo liudijimas

Serija LD Nr. 106611346
TIA Nr. 396076292

Draudikas:	AB „Lietuvos draudimas“, J. Basanavičiaus g. 12, 03600 Vilniaus m. Įmonės kodas 110051834
Draudėjas:	Donatas Dirsė Volungės g. 5-5, 63178 Alytaus m. Tel. (8 ~ 315) 35 515, mob.tel. (8 ~ 699) 81 552, El.paštas donatasd@takas.lt Draudėjo kodas 3951464
Draudimo laikotarpis:	2016-10-29 00:00 val. - 2017-10-28 24:00 val.
Draudimo grupė:	Bendrosios civilinės atsakomybės draudimas
Draudimo rūšis:	Bendrosios profesinės civilinės atsakomybės draudimas
Draudimo objektas:	Statinio projektuotojo civilinės atsakomybės privalomasis draudimas
Draudimo sutarties dalys:	1. Prašymas draudimo sutarčiai sudaryti. 2. Draudimo sąlygos, pateiktos priede prie šio draudimo liudijimo.
Draudimo sutarties pagrindas:	Statinio projektuotojo civilinės atsakomybės privalomojo draudimo taisyklės, Publikuota: Valstybės žinios, 2012-11-06, Nr.128-6459
Projektuojamo statinio pavadinimas ir adresas:	
Draudimo suma kiekvienam draudimui įvykiui	289.620,00 €
Bendra draudimo suma:	289.620,00 €
Bendra draudimo įmoka:	400,00 €
Besąlyginė iškaita (franšizė)	2900 €
Įmokos mokėjimo terminai:	33,37 € iki 2016-10-29 33,33 € iki 2016-11-29 33,33 € iki 2016-12-29 33,33 € iki 2017-01-29 33,33 € iki 2017-02-28 33,33 € iki 2017-03-29 33,33 € iki 2017-04-29 33,33 € iki 2017-05-29 33,33 € iki 2017-06-29 33,33 € iki 2017-07-29 33,33 € iki 2017-08-29 33,33 € iki 2017-09-29
Draudiminio įvykio atveju pranešti:	AB „Lietuvos draudimas“ trumpuoju telefonu 1828.
Duomenys korespondencijai:	Naujoji g. 2B, 62116 Alytaus m.

Draudimo sutarties sudarymo data 2016-10-27

Draudikas

AB "Lietuvos draudimas" Dainavos skyrius
Naujoji g. 2B, 62116 Alytaus m.
Vyresnysis/ioji draudimo konsultantas/ė (R) Romalda Jočiūnė
Tel. (8 ~ 315) 56 720, mob. tel. (8 ~ 614) 54 272,
romalda.jociene@ld.lt

Draudėjas

Donatas Dirsė
Draudimo sutartį pasirašau ir patvirtinu, kad prieš sudarant šią sutartį su Statinio projektuotojo civilinės atsakomybės privalomojo draudimo taisyklėmis buvau tinkamai supažindintas ir jų kopiją gavau. Duomenys apie mano apdraustą turtą yra surašyti teisingai.

Sutinku, kad draudimo bendrovė ar jos įgalioti tretieji asmenys naudotų pateiktus mano duomenis ar/lr kreiptusi į Valstybės registrus, bankus, teisėsaugos institucijas ir kitus trečiuosius asmenis, kurie turi reikiamos informacijos, ir šie suteiktų duomenis, reikalingus nagrinėjant prašymą sudaryti draudimo sutartį, vertinant per sutarties galiojimo laikotarpį atsitikusius įvykius ir nustatant išmokėjimų dydžius.

Sutinku, kad draudimo bendrovė ar tretieji asmenys (duomenų tvarkytojai) mano asmens duomenis tvarkytų rinkodaros tikslais (informuotų apie akcijas, pristatytų naujas paslaugas, gautų iš manęs atsakymą apie draudimo bendrovės teikiamas paslaugas ir pan.). Šis sutikimas galioja iki raštiško jo pakeitimo ar atšaukimo.

A. V. ir parašas

A. V. ir parašas