

---

Užsakovas:	P. Godliauskas
Projektas:	Poilsio namų Jankovičių k., Grendavės s., Trakų r. sav., statybos projektas
Projektavimo stadija:	Projektinis pasiūlymas
Statybos rūšis:	Nauja statyba
Statinio kategorija:	Nesudėtingas, II grupės
PV:	Sigita Kundrotaitė-Savickė A1927

---

STATINIO PROJEKTAVIMO UŽDUOTIS  
(TECHNINĖ UŽDUOTIS)

SUDERINTA

Trakų rajono savivaldybės administracijos  
Architektūros skyriaus vedėjo pavaduotojas

Saulius Leinartas

201. m. m. m. d.

Exp. Nr. / 12-066

I. BENDRA INFORMACIJA

1. Projekto pavadinimas Poilsio namų Jankovicų k. Grendavės s., Trakų r. sav., statybos projektas
2. Statinio paskirtis ir jo paskirties pagrindiniai rodikliai (produkcijos gamybos, paslaugų teikimo ar kitos ūkinės veiklos rūšys ir apimtys, pajėgumas, našumas, vietų skaičius, butų skaičius ir t.t.)  
Poilsio paskirties
3. Statybos rūšis Nauja statyba
4. Statinio kategorija Nesudėtingas, II grupės
5. Lėšų pobūdis Privačios
6. Numatomas statybos darbų pirkimo būdas Ūkio būdu
7. Statinio projekto rengimo etapas Projektiniai pasiūlymai
8. Statinių grupės sudėtis -

II. PROJEKTAVIMO PASLAUGŲ APIMTIS, TRUKMĖ IR STATYTOJO (UŽSAKOVO)  
PATEIKIAMAI DUOMENYS

9. Projektavimo paslaugų apimtis:

9.1. Iprastos paslaugos (paslaugos, kurias projektuotojas privalo atlikti pagal Statybos įstatymą ir STR I.05.06).

Pvz. Techninio ar techninio darbo projekto apimtis, sudėtis, sprendinių detalumas ir pan.

Projektiniai pasiūlymai. Parengti naujos statybos 3 pastatų adresu Jankovicų k. Grendavės s.,

Trakų r. sav., projektinius pasiūlymus numatant poilsio paskirtį.

9.2 Kitos paslaugos (paslaugos deleguotos užsakovo projektuotojui (konsultantui))

Pvz. užsakyti ir gauti topografinių, geologinių tyrinėjimų dokumentus, atlikti esamų statinių statybinius tyrinėjimus; gauti projekto ekspertizės išvadą; gauti statybą leidžiantį dokumentą; valdyti projektą; atlikti projektinės dokumentacijos vertimo į/iš užsienio kalbas darbus ir t.t.)

10. Projektavimo paslaugų terminai:

10.1. pradžia 2016 10

10.2. trukmė dienomis (mėnesiais) (2 mėn)

Užsakovo pateikiami dokumentai projektui rengti (bendruoju atveju):

Projektiniai pasiūlymai

Žemės sklypo teisinės registracijos Nekilnojamojo turto registre dokumentai arba žemės sklypo nuomos (panaudos) dokumentai

Specialūs saugomos teritorijos tvarkymo ir apsaugos reikalavimai


Žemės sklypo ar statinio bendrasavininkų sutikimai

12. Dokumentų, būtinų projektui rengti kiekis priklauso nuo statinio paskirties, statybos vietos, sudėtingumo, poveikio aplinkai ir visuomenės sveikatai ir kt.

Statytojas (Užsakovas)

*Projekto vadovas:*  
Mindaugas Narijauskas

Vardas, pavardė

  
Parašas

2016 11 29

Data

*statytojas*  
Borisas Godliumskas



2016 11 29



LIETUVOS RESPUBLIKOS APLINKOS MINISTERIJA

# Architekto

## KVALIFIKACIJOS ATESTATAS

Nr. A 1927

*Sigita KUNDROTAITĖ*

yra atestuota

**Statinio projekto, statinio projekto vykdymo priežiūros vadovė**

Statinių grupės: visos statinių grupės.

Statinių kategorija: ypatingi statiniai.

**Statinio projekto architektūrinės dalies,  
statinio projekto architektūrinės dalies vykdymo priežiūros vadovė**

Statinių grupės: visos statinių grupės.

Statinių kategorija: ypatingi statiniai.

Komisijos pirmininkas



Juozas Vaškevičius

Atestavimo komisijos 2013 m. vasario mėn. 21 d. protokolas Nr. 74

### Projektinių pasiūlymų sudėtis

Nr.	Pavadinimas
1	Sudėties žiniaraštis
2	Projektinių pasiūlymų rengimo užduotis
3	Aiškinamasis raštas
4	Vietovės schema
5	Sklypo planas M 1:500
6	Pirmo aukšto planas M 1:100
7	Fasadai M 1:100 (2 lapai)
8.	Pastatų išdėstymo schema

### Projektinių pasiūlymų rengimo užduotis

Statytojas (Užsakovas)	P. Godliauskas
Projekto stadija	Projektiniai pasiūlymai
Statinio pavadinimas	Poilsio namų Jankovicų k., Grendavės s., Trakų r. sav., statybos projektas
Statinio adresas	Jankovicų k., Grendavės s., Trakų r. sav.
Skl. Kad. Nr.	7934/0002:922
Statinio kategorija	Nesudėtingas, II grupės
Statybos rūšis	Nauja statyba
Statinio pagrindinė naudojimo paskirtis	Poilsinė
Žemės sklypo techniniai paskirties rodikliai	Pagrindinė tikslinė paskirtis: kita; Sklypo naudojimo būdas, pobūdis: rekreacinės teritorijos; Žemės sklypo plotas: 25803 m <sup>2</sup> Sklypo techniniai rodikliai: Žemės sklypo užstatymo tankis: 1% Žemės sklypo užstatymo intensyvumas: 1%
Projektuojamų pastatų techniniai rodikliai	Bendras plotas: 194,70 m <sup>2</sup> Užstatytas plotas: 249 m <sup>2</sup> Aukštų skaičius: 1
Projektinių pasiūlymų paskirtis	Išreikšti statytojo sumanyto projektuoti statinio architektūros ir kitų pagrindinių sprendinių idėja; Specialiems architektūros reikalavimams nustatyti
Planuojamos statybos arašymas	Projektiniai pasiūlymai rengiami poilsinių pastatų statymui. Projektuojami trys mažo ploto apie 65m <sup>2</sup> pastatai skirti vienos šeimos poilsiui. Pastate projektuojamos patalpos: sanitariniai mazgai, katilinės, svetainė ir miegamieji. Pastato architektūra turi būti deranti prie esamos aplinkos.
Projektinių pasiūlymų sudėtis	Tekstinė dalis: Aiškinamasis raštas; Grafinė dalis: Vietos schema ir sklypo planas; Pirmo aukšto planas; Pastato fasadai; Pastatų išdėstymo schema; Projektinių pasiūlymų vaizdinė informacija;

## **Projektinio pasiūlymo aiškinamasis raštas**

### **1. Įvadas**

Rengiamas "Poilsio namų Jankovicų k., Grendavės s., Trakų r. sav., statybos projektas"

Žemės sklypo kad.Nr. 7934/0002:922

Paskirtis- rekreacinė teritorija

Statytojas: P.Motiejūnas, A.Ivanauskienė, M.Narijauskas

Sklypas- Žemės sklypo nuosavybės forma- nuosavybės teisė, asmeninė nuosavybė.

Statinio pavadinimas- poilsio namai

Statinio paskirtis: poilsio

Statinio kategorija: nesudėtingi, II grupės

Statybos rūšis: nauja statinio statyba

Statybos vieta- Jankovicų k., Grendavės s., Trakų r. sav., statybos projektas

### **2. Projektiniai sprendiniai**

#### **2.1 Architektūriniai sprendiniai**

##### **2.1.1 Sklypo planas**

Projektavimo vieta- saugomos teritorijos funkcinio prioriteto zona. Sklypas šiaurinėje pusėje ribojasi su servitutiniu keliu. Pietuose ribojasi su vandens telkiniu yra nustatytas pakrantės apsaugos juostos plotis. Sklypo reljefas stipriai kintantis, altitudės svyruoja nuo 166,00 iki 124,00. Rytinėje ir vakarinėje pusėje ribojasi su kaimyniniais sklypais.

Pastatai projektuojami centrinėje sklypo dalyje, aukštuminėje pusėje. Pastatų išdėstymas organiškas ir jautrus apalinkai, laikantis pakrantės apsaugos zonos vadovaujantis Lietuvos Respublikos Aplinkos ministro 2007-02-14 įsakymu nr. D1-98 patvirtintu paviršinių vandens telkinių apsaugos zonų ir pakrančių apsaugos juostų nustatymo tvarkos aprašu.

##### **2.1.2. Planiniai- tūriniai sprendiniai**

Projektuojami trys poilsio paskirties dvišlaičiai pastatai. Pastato architektūrinė koncepcija pagrįsta darniu santykiu su gamta. Statiniai stačiakampės formos išdėstyti 12-15 metrų atstumu vienas nuo kito. Architektūrinė išraiška nuosaiki- tradicinės ir šiuolaikinės derinys. Bendras vieno pastato plotas- 64,90 m<sup>2</sup>. Visų pastatų bendras plotas- 194, 70 m<sup>2</sup>.



Vadovaujantis STR 1.01.07:2010 "Nesudėtingi statiniai" pastatai pagal techninius parametrus priskiriami nesudėtingų statinių II grupei.

Visi trys pastatai tiek eksterjere tiek išplanavimu yra analogiški. Planinė struktūra simetriška ir lakoniška, pritaikyta vienos šeimos poilsiui.

### 2.1.3. Apdaila

Išorės sienų apdaila degintos medienos dailylentės. Stogo danga pasirinkta tradicinė vietos sodybų- gontai. Naudojama daug stiklo siekiant eksterjere atspindėti esamą aplinką ir kuo daugiau "įsileisti" gamtos į interjera. Langų rėmai- pilkos spalvos. Tamsiai pilkos beveik juodos spalvos medis yra neutralus ir nekonkuruoja su aplinka. Pastatų apdaila atitinka aukštadvario regioninio parko apsaugos reglamento rekomendacijas.

### 2.2. Inžineriniai sprendiniai

Laikančios sienos- medinės karkasinės konstrukcijos. Lauko atitvaros apšiltinamos akmens vata, įrengiamas ventiliuojamas fasadas. Stogo konstrukcijos projektuojamos iš medinių gegnių pagal skaičiuojamas apkrovas. Pamatai ir sienų konstrukcija bus tikslinami pagal geologinių tyrinėjimų ataskaitą techninio projekto rengimo metu. Projektuojamas išorinis lietaus vandens nuvedimas. Stogo šlaitai projektuojami - 35°-45° pagal Aukštadvario regioninio parko apsaugos reglamento reikalavimus.

Pastatuose atstumas tarp atraminių konstrukcijų neviršija 6,0 m.



## NEKILNOJAMOJO TURTO REGISTRO CENTRINIO DUOMENŲ BANKO IŠRAŠAI



VALSTYBĖS ĮMONĖ REGISTRŲ CENTRAS

Vinco Kudirkos g. 18-3, 03105 Vilnius, tel. (8 5) 2688 262, faks. (8 5) 2688 311, el.p. info@registrucentras.lt

### NEKILNOJAMOJO TURTO REGISTRO CENTRINIO DUOMENŲ BANKO IŠRAŠAS su istorija

2016-10-27 12:26:10

#### 1. Nekilnojamojo turto registre įregistruotas turtas:

Registro Nr.: 44/1753455

Registro tipas: Žemės sklypas

Sudarymo data: 2014-11-26

Trakų r. sav., Grendavės sen., Jankovicų k.

Registro tvarkytojas: Valstybės įmonės Registrų centro Vilniaus filialas

#### 2. Nekilnojamieji daiktai:

2.1.

Žemės sklypas

Trakų r. sav., Grendavės sen., Jankovicų k.

Pastaba. Adreso objektui adresas nesuteiktas

Unikalus daikto numeris: 4400-3136-1669

Žemės sklypo kadastro numeris ir kadastro

vietovės pavadinimas: 7934/0002:922 Grendavės k.v.

Daikto pagrindinė naudojimo paskirtis: Kita

Žemės sklypo naudojimo būdas: Rekreatinės teritorijos

Statusas: Suformuotas padalijus daiktą

Daikto istorinė kilmė: Gautas padalijus daiktą, unikalus daikto numeris 7934-0002-0251

Žemės sklypo plotas: 2.5803 ha

Žemės ūkio naudmenų plotas viso: 0.8947 ha

iš jo: pievų ir natūralių ganyklų plotas: 0.8947 ha

Miško žemės plotas: 1.3016 ha

Kitos žemės plotas: 0.3840 ha

Žemės ūkio naudmenų našumo balas: 21.0

Matavimų tipas: Žemės sklypas suformuotas atliekant kadastrinius matavimus

Indeksuota žemės sklypo vertė: 6384 Eur

Indeksuota žemės sklypo vertė be miško: 1200 Eur

Indeksuota miško vertė: 5184 Eur

Indeksuota miško medynų vertė: 4699 Eur

Žemės sklypo vertė: 2032 Eur

Sklypo vertė be miško žemės ir medynų: 750 Eur

Miško žemės ir medynų vertė: 1282 Eur

Miško medynų vertė: 979 Eur

Vidutinė rinkos vertė: 36299 Eur

Vidutinės rinkos vertės nustatymo data: 2016-01-14

Vidutinės rinkos vertės nustatymo būdas: Masinis vertinimas

Kadastro duomenų nustatymo data: 2014-04-30

#### 3. Daikto priklausiniai iš kito registro: įrašų nėra

#### 4. Nuosavybė:

4.1.

Nuosavybės teisė

Savininkas: POVILAS GODLIAUSKAS, a.k. 38103120242

Daiktas: žemės sklypas Nr. 4400-3136-1669, aprašytas p. 2.1.

Įregistravimo pagrindas: 2014-10-03 Pirkimo - pardavimo sutartis Nr. PD-4961

2014-11-07 Nacionalinės žemės tarnybos teritorinio skyriaus vedėjo

sprendimas Nr. 46SK-(14.46.110.)-1289

Įrašas galioja: Nuo 2014-11-26

#### 5. Valstybės ir savivaldybių žemės patikėjimo teisė: įrašų nėra

#### 6. Kitos daiktinės teisės: įrašų nėra

#### 7. Juridiniai faktai:

7.1.

Hipoteka

Hipotekos registраторius: Valstybės įmonė Centrinė hipotekos įstaiga, a.k. 188692535

Daiktas: žemės sklypas Nr. 4400-3136-1669, aprašytas p. 2.1.

[registravimo pagrindas: 2016-04-04 Hipotekos registro pranešimas apie hipotekos  
[registravimą Nr. 20120160018957  
[rašas galioja: Nuo 2016-04-04

7.2.

Asmeninė nuosavybė  
Daiktas: žemės sklypas Nr. 4400-3136-1669, aprašytas p. 2.1.  
[registravimo pagrindas: 2014-10-03 Pirkimo - pardavimo sutartis Nr. PD-4961  
[rašas galioja: Nuo 2014-11-26

## 8. Žymos: įrašų nėra

### 9. Specialiosios žemės ir miško naudojimo sąlygos:

9.1.

XXIX. Paviršinio vandens telkinių pakrantės apsaugos juostos  
Daiktas: žemės sklypas Nr. 4400-3136-1669, aprašytas p. 2.1.  
[registravimo pagrindas: 2014-11-07 Nacionalinės žemės tarnybos teritorinio skyriaus vedėjo  
sprendimas Nr. 46SK-(14.46.110.)-1289  
Plotas: 0.2906 ha  
[rašas galioja: Nuo 2014-11-26

9.2.

XXIX. Paviršinio vandens telkinių apsaugos zonos  
Daiktas: žemės sklypas Nr. 4400-3136-1669, aprašytas p. 2.1.  
[registravimo pagrindas: 2014-11-07 Nacionalinės žemės tarnybos teritorinio skyriaus vedėjo  
sprendimas Nr. 46SK-(14.46.110.)-1289  
Plotas: 2.5803 ha  
[rašas galioja: Nuo 2014-11-26

9.3.

XXXIV. Nacionaliniai ir regioniniai parkai  
Daiktas: žemės sklypas Nr. 4400-3136-1669, aprašytas p. 2.1.  
[registravimo pagrindas: 2014-11-07 Nacionalinės žemės tarnybos teritorinio skyriaus vedėjo  
sprendimas Nr. 46SK-(14.46.110.)-1289  
Plotas: 2.5803 ha  
[rašas galioja: Nuo 2014-11-26

9.4.

XXXIII. Rekreatinės teritorijos  
Daiktas: žemės sklypas Nr. 4400-3136-1669, aprašytas p. 2.1.  
[registravimo pagrindas: 2014-11-07 Nacionalinės žemės tarnybos teritorinio skyriaus vedėjo  
sprendimas Nr. 46SK-(14.46.110.)-1289  
Plotas: 2.5803 ha  
[rašas galioja: Nuo 2014-11-26

9.5.

XXVI. Miško naudojimo apribojimai  
Daiktas: žemės sklypas Nr. 4400-3136-1669, aprašytas p. 2.1.  
[registravimo pagrindas: 2014-11-07 Nacionalinės žemės tarnybos teritorinio skyriaus vedėjo  
sprendimas Nr. 46SK-(14.46.110.)-1289  
Plotas: 1.3016 ha  
[rašas galioja: Nuo 2014-11-26

9.6.

VI. Elektros linijų apsaugos zonos  
Daiktas: žemės sklypas Nr. 4400-3136-1669, aprašytas p. 2.1.  
[registravimo pagrindas: 2014-11-07 Nacionalinės žemės tarnybos teritorinio skyriaus vedėjo  
sprendimas Nr. 46SK-(14.46.110.)-1289  
Plotas: 0.0512 ha  
[rašas galioja: Nuo 2014-11-26

### 10. Daikto registravimas ir kadastro žymos:


10.1.

Suformuotas padalijimo būdu (daikto registravimas)  
Daiktas: žemės sklypas Nr. 4400-3136-1669, aprašytas p. 2.1.  
[registravimo pagrindas: 2014-11-07 Nacionalinės žemės tarnybos teritorinio skyriaus vedėjo  
sprendimas Nr. 46SK-(14.46.110.)-1289  
[rašas galioja: Nuo 2014-11-26

10.2.

Kadastrinius matavimus atliko (kadastro žyma)  
UAB "Kagama", a.k. 126312798  
Daiktas: žemės sklypas Nr. 4400-3136-1669, aprašytas p. 2.1.  
[registravimo pagrindas: 2014-04-30 Nekilnojamojo daikto kadastro duomenų byla  
Kvalifikacijos pažymėjimas Nr. 2M-M-1632  
Licencija Nr. G-847-(643)  
[rašas galioja: Nuo 2014-11-26

### 11. Registro pastabos ir nuorodos: įrašų nėra



12. Kita informacija: įrašų nėra

13. Informacija apie duomenų sandoriui tikslinimą: įrašų nėra

14. Asmenvardžių istorija:

14.1.

Asmuo: Valstybės įmonė Centrinė hipotekos įstaiga  
nuo 2015-12-31: Valstybės įmonė Centrinė hipotekos įstaiga, a.k. 188692535,  
reg.d.1998-04-02

nuo 1998-04-02 iki 2015-12-31: Centrinė hipotekos įstaiga

2016-10-27 12:26:10



VALSTYBĖS ĮMONĖ REGISTRŲ CENTRAS

Vinco Kudirkos g. 18-3, 03105 Vilnius, tel. (8 5) 2688 262, faks. (8 5) 2688 311, el.p. info@registrucentras.lt

NEKILNOJAMOJO TURTO REGISTRO CENTRINIO DUOMENŲ BANKO IŠRAŠAS  
su istorija

2016-10-27 12:26:58

1. Nekilnojamojo turto registre įregistruotas turtas:

Registro Nr.: 44/1753454

Registro tipas: Žemės sklypas

Sudarymo data: 2014-11-26

Trakų r. sav., Grendavės sen., Jankovicų k.

Registro tvarkytojas: Valstybės įmonės Registrų centro Vilniaus filialas

2. Nekilnojamieji daiktai:

2.1.

Žemės sklypas

Trakų r. sav., Grendavės sen., Jankovicų k.

Pastaba. Adreso objektui adresas nesuteiktas

Unikalus daikto numeris: 4400-3136-1590

Žemės sklypo kadastro numeris ir kadastro

vietovės pavadinimas: 7934/0002:921 Grendavės k.v.

Daikto pagrindinė naudojimo paskirtis: Kita

Žemės sklypo naudojimo būdas: Rekreacinės teritorijos

Statusas: Suformuotas padalijus daiktą

Daikto istorinė kilmė: Gautas padalijus daiktą, unikalus daikto numeris 7934-0002-0251

Žemės sklypo plotas: 1.7156 ha

Žemės ūkio naudmenų plotas viso: 0.6080 ha

iš jo: pievų ir natūralių ganyklų plotas: 0.6080 ha

Miško žemės plotas: 1.1076 ha

Žemės ūkio naudmenų našumo balas: 21.0

Matavimų tipas: Žemės sklypas suformuotas atliekant kadastrinius matavimus

Indeksuota žemės sklypo vertė: 2178 Eur

Indeksuota žemės sklypo vertė be miško: 782 Eur

Indeksuota miško vertė: 1395 Eur

Indeksuota miško medynų vertė: 1022 Eur

Žemės sklypo vertė: 935 Eur

Sklypo vertė be miško žemės ir medynų: 489 Eur

Miško žemės ir medynų vertė: 446 Eur

Miško medynų vertė: 213 Eur

Vidutinė rinkos vertė: 22422 Eur

Vidutinės rinkos vertės nustatymo data: 2016-01-14

Vidutinės rinkos vertės nustatymo būdas: Masinis vertinimas

Kadastro duomenų nustatymo data: 2014-04-30

3. Daikto priklausiniai iš kito registro: įrašų nėra

4. Nuosavybė:

4.1.

Nuosavybės teisė

Savininkas: POVILAS GODLIAUSKAS, a.k. 38103120242

Daiktas: žemės sklypas Nr. 4400-3136-1590, aprašytas p. 2.1.

Įregistravimo pagrindas: 2014-10-03 Pirkimo - pardavimo sutartis Nr. PD-4961

2014-11-07 Nacionalinės žemės tarnybos teritorinio skyriaus vedėjo  
sprendimas Nr. 46SK-(14.46.110.)-1289

Įrašas galioja: Nuo 2014-11-26

5. Valstybės ir savivaldybių žemės patikėjimo teisė: įrašų nėra

**6. Kitos daiktinės teisės : įrašų nėra**

**7. Juridiniai faktai:**

7.1.

**Hipoteka**

Hipotekos registruotojas: Valstybės įmonė Centrinė hipotekos įstaiga, a.k. 188692535

Daiktas: žemės sklypas Nr. 4400-3136-1590, aprašytas p. 2.1.

Įregistravimo pagrindas: 2016-04-04 Hipotekos registro pranešimas apie hipotekos įregistravimą Nr. 20120160018957

Įrašas galioja: Nuo 2016-04-04

7.2.

**Asmeninė nuosavybė**

Daiktas: žemės sklypas Nr. 4400-3136-1590, aprašytas p. 2.1.

Įregistravimo pagrindas: 2014-10-03 Pirkimo - pardavimo sutartis Nr. PD-4961

Įrašas galioja: Nuo 2014-11-26

**8. Žymos: įrašų nėra**

**9. Specialiosios žemės ir miško naudojimo sąlygos:**

9.1.

**XXIX. Paviršinio vandens telkinių apsaugos zonos**

Daiktas: žemės sklypas Nr. 4400-3136-1590, aprašytas p. 2.1.

Įregistravimo pagrindas: 2014-11-07 Nacionalinės žemės tarnybos teritorinio skyriaus vedėjo sprendimas Nr. 46SK-(14.46.110.)-1289

Plotas: 1.7156 ha

Įrašas galioja: Nuo 2014-11-26

9.2.

**XXXIV. Nacionaliniai ir regioniniai parkai**

Daiktas: žemės sklypas Nr. 4400-3136-1590, aprašytas p. 2.1.

Įregistravimo pagrindas: 2014-11-07 Nacionalinės žemės tarnybos teritorinio skyriaus vedėjo sprendimas Nr. 46SK-(14.46.110.)-1289

Plotas: 1.7156 ha

Įrašas galioja: Nuo 2014-11-26

9.3.

**XXXIII. Rekreatinės teritorijos**

Daiktas: žemės sklypas Nr. 4400-3136-1590, aprašytas p. 2.1.

Įregistravimo pagrindas: 2014-11-07 Nacionalinės žemės tarnybos teritorinio skyriaus vedėjo sprendimas Nr. 46SK-(14.46.110.)-1289

Plotas: 1.7156 ha

Įrašas galioja: Nuo 2014-11-26

9.4.

**XXVI. Miško naudojimo apribojimai**

Daiktas: žemės sklypas Nr. 4400-3136-1590, aprašytas p. 2.1.

Įregistravimo pagrindas: 2014-11-07 Nacionalinės žemės tarnybos teritorinio skyriaus vedėjo sprendimas Nr. 46SK-(14.46.110.)-1289

Plotas: 1.1076 ha

Įrašas galioja: Nuo 2014-11-26

9.5.

**VI. Elektros linijų apsaugos zonos**

Daiktas: žemės sklypas Nr. 4400-3136-1590, aprašytas p. 2.1.

Įregistravimo pagrindas: 2014-11-07 Nacionalinės žemės tarnybos teritorinio skyriaus vedėjo sprendimas Nr. 46SK-(14.46.110.)-1289

Plotas: 0.2654 ha

Įrašas galioja: Nuo 2014-11-26

**10. Daikto registravimas ir kadastro žymos:**

10.1.

**Suformuotas padalijimo būdu (daikto registravimas)**

Daiktas: žemės sklypas Nr. 4400-3136-1590, aprašytas p. 2.1.

Įregistravimo pagrindas: 2014-04-30 Nekilnojamojo daikto kadastro duomenų byla  
2014-11-07 Nacionalinės žemės tarnybos teritorinio skyriaus vedėjo sprendimas Nr. 46SK-(14.46.110.)-1289

Įrašas galioja: Nuo 2014-11-26

10.2.

**Kadastrinius matavimus atliko (kadastro žyma)**

UAB "Kagama", a.k. 126312798

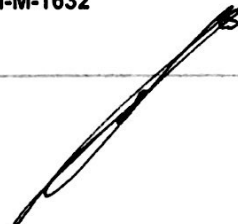
Daiktas: žemės sklypas Nr. 4400-3136-1590, aprašytas p. 2.1.

Įregistravimo pagrindas: 2014-04-30 Nekilnojamojo daikto kadastro duomenų byla  
Licencija Nr. G-847-(643)

Kvalifikacijos pažymėjimas Nr. 2M-M-1632

Įrašas galioja: Nuo 2014-11-26

**11. Registro pastabos ir nuorodos: įrašų nėra**



12. Kita informacija: įrašų nėra

13. Informacija apie duomenų sandoriui tikslinimą: įrašų nėra

14. Asmenvardžių istorija:

14.1.

Asmuo: Valstybės įmonė Centrinė hipotekos įstaiga  
nuo 2015-12-31: Valstybės įmonė Centrinė hipotekos įstaiga, a.k. 188692535,  
reg.d.1998-04-02

nuo 1998-04-02 iki 2015-12-31: Centrinė hipotekos įstaiga

2016-10-27 12:26:58

