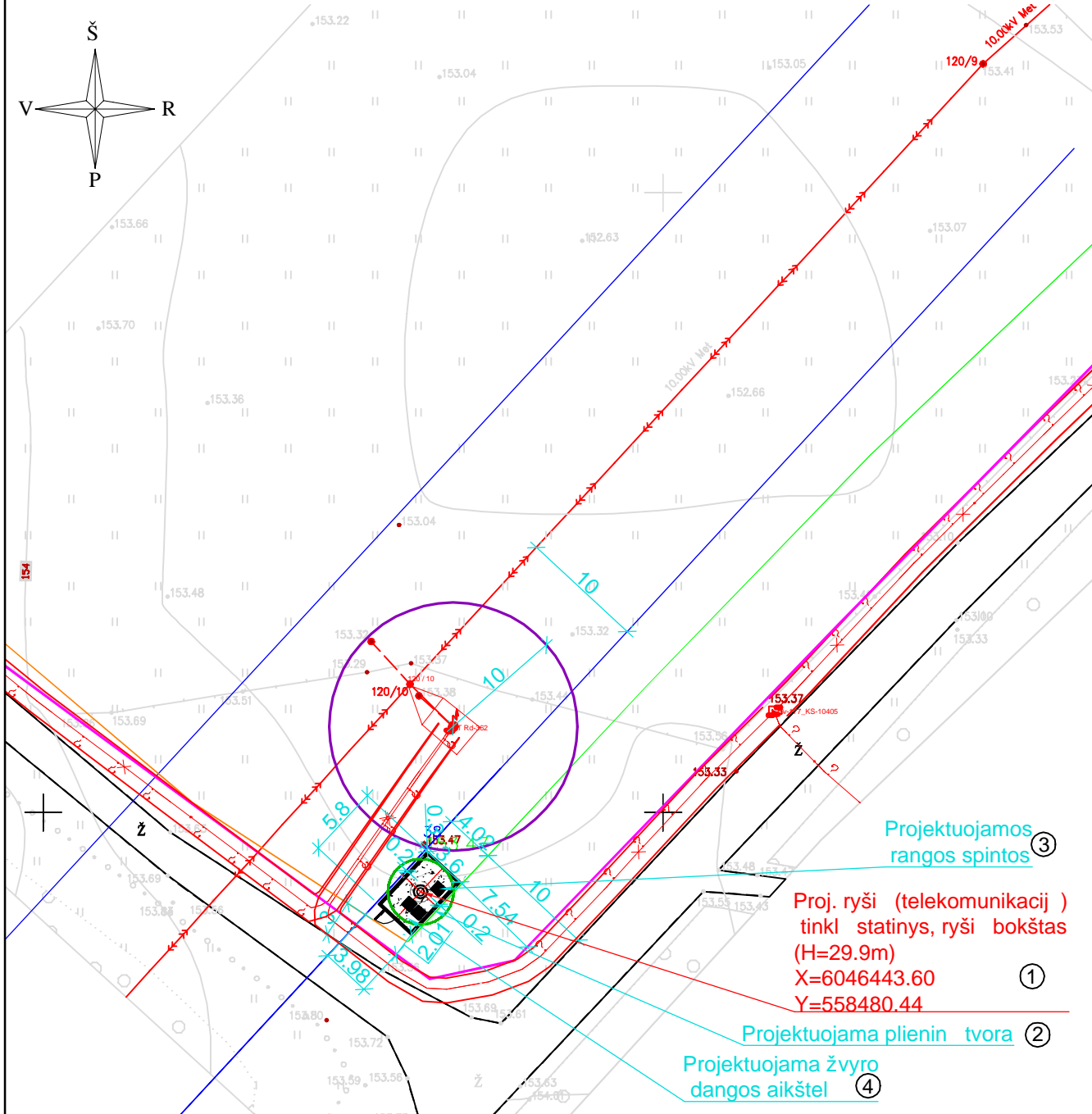


GRAFINÉ DALIS

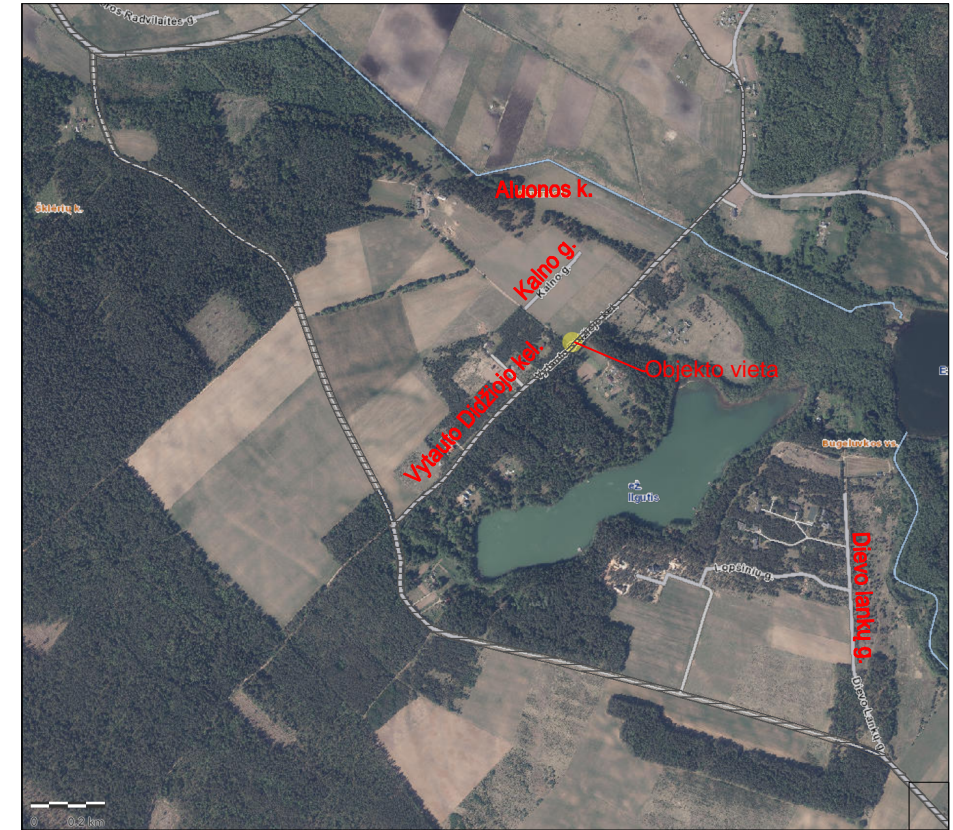
SKLYPO PLANO SU GRETIMA URBANISTINE APLINKA SCHEMA M 1:500



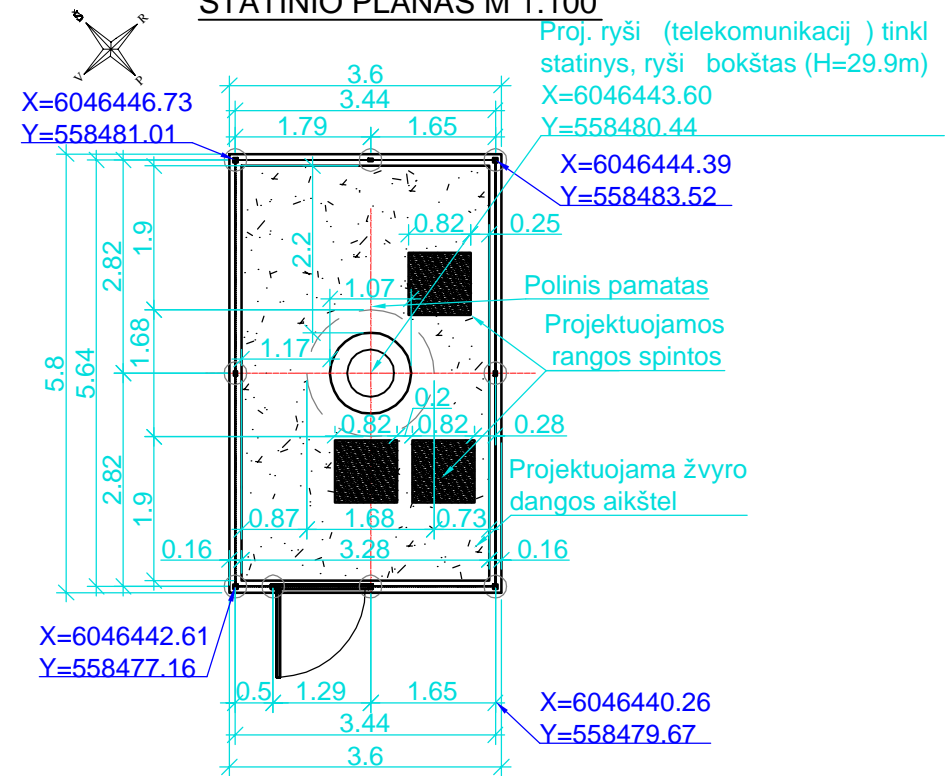
SUTARTINIAI ŽYMIJAI:

	Požemini elektros linij apsaugos zonos - 1 m
	10.0 kV oro linijos apsaugos zona - 10 m
	Sklypo ribos
	Vietin s reikšm s IV kategorijos keli apsaugos zona-3m
	Vietin s reikšm s I, II ir III kategorijos keli apsaugos zona-10m
	Transformatorin s apsaugos zona
	Kit elektronini ryši infrastrukt ros objekt apsaugos zona
	Žemosios tampos požemini elektros kabelis
	Aukštosios tampos elektros oro linijos kabelis
	Transformatorius
	Projektuojamas ryšio bokštas
	Skirstomoji, vadin apskaitos skirstomoji spinta

SITUACIJOS PLANAS



STATINIO PLANAS M 1:100



PAGRINDINIAI RODIKLIAI:

Rodiklio pavadinimas	Rodiklis	Mato vnt.
Bokšto aukštis	29,9	m

BOKŠTO CENTRO KOORDINAT S:	
X=6046443.60	Y=558480.44

EKSPLIKACIJA:


1. PROJEKTUOJAMAS RADIO RYŠIO BOKŠTAS (29,9 M AUKŠ IO) .
2. PROJEKTUOJAMA TVORA (2GR. NESUD TINGAS STATINYS).
3. PROJEKTUOJAMOS RYŠIO RANGOS SPINTOS.
4. PROJEKTUOJAMA STATINIO AIKŠTEL (1GR. NESUD TINGAS STATINYS).

PASTABOS:


1. Aukš i sistema - LAS07, koordinata i sistema - LKS 94, matmenys nurodyti metrais.
2. Plano br žinys atliktas ant I "DPG systems" parengtos bei suderintos toponuotraukos pagrindo.
3. S lygin altitud +/-0,00=153,50 (projektuojamas žem s paviršius ties bokštu).

 UAB "DPG systems" Mob. tel. +370 60413003 Koordinatų sistema: LKS-94 Aukščių sistema: LAS07 Trakų r. sav., Rūdiškių sen., Aluonos k.	PAVARDE: T. Kėnauza PARAŠAS: [Signature] AL. PAUŽINSKAS IGS-V-402 Objektų planines ir aukščių padėties tikslumas: m _y =0,04m; m _z =0,03m. Prašymo Nr. TIIISI-20230118-003886 UŽSAKOVAS
BRĖŽINYS: TOPOGRAFINIS PLANAS - pilnas turinys Objekto Nr.: Mastelis: Nr. /Lapų sk.: Data: M 1:500 1/1 2023-01	

0	2023	Visuomen s informavimui	
Laida	Data	LAIDOS STATUSAS. KEITIMO PRIEŽASTIS (JEI TAIKOMA)	
KVAL. PATV. DOK. NR.			STATINIO PROJEKTO PAVADINIMAS Ryši (telekomunikacij) tinkl paskirties statinio, radio ryšio bokšto (h=29,9m), Aluonos k., R diški sen. Trak r. sav. projektiniai pasi lymai
39217	PV	V. Lauruševius	STATINIO NUMERIS IR PAVADINIMAS, DOKUMENTO PAVADINIMAS
27602	PDV	T. ekanauskas	Sklypo plano su gretima urbanistine aplinka schema M1:500 Statinio planas M:100
	Projekt.	V. Baranauskas	
LT	STATYTOJAS IR (ARBA) UŽSAKOVAS AB TELIA LIETUVA		DOKUMENTO ŽYMUO 75F-23-PP-1
			LAPAS 1
			LAP 1

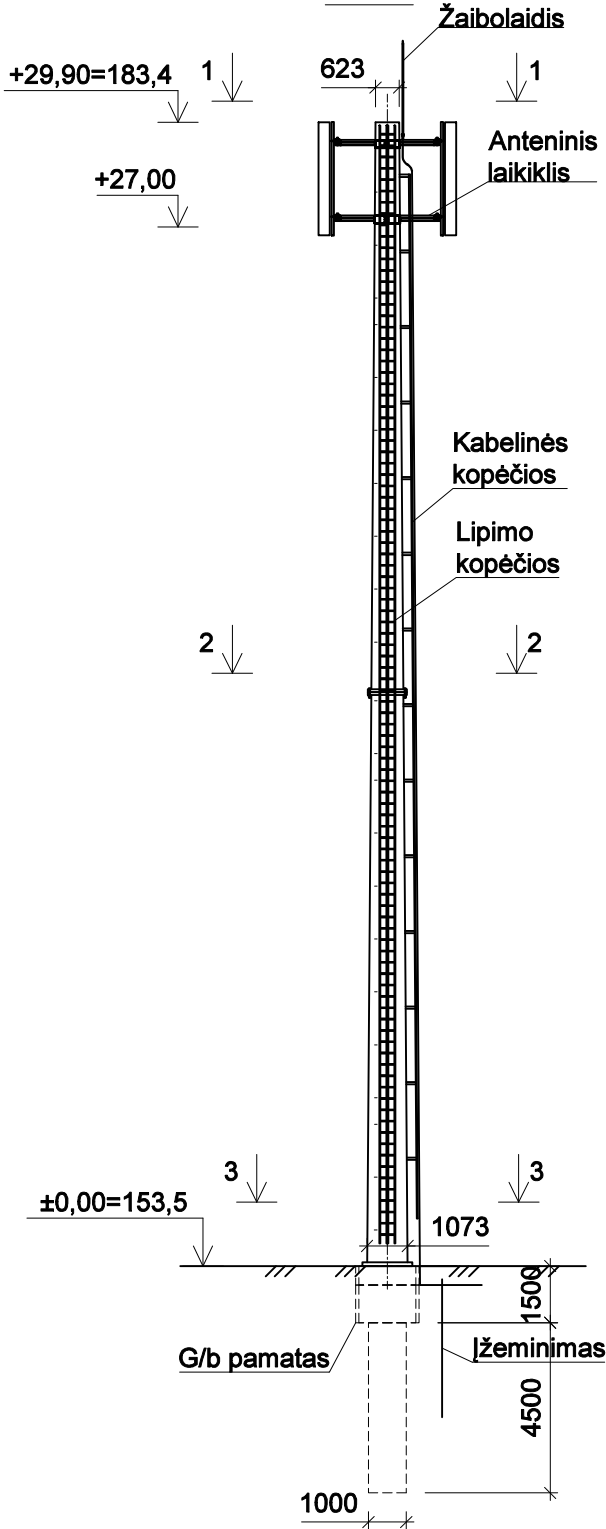


Projektuojamas
radijo ryšio bokštas

0	2023	VISUOMENĖS INFORMAVIMUI		
Laida	Data	LAIDOS STATUSAS. KEITIMO PRIEŽASTIS (JEI TAIKOMA)		
KVAL. PATV. DOK. NR.			STATINIO PROJEKTO PAVADINIMAS Ryšių (telekomunikacijų) tinklų paskirties statinio, radijo ryšio bokšto (h=29,9m), Aluonos k., Rūdiškių sen. Trakų r. sav. projektiniai pasiūlymai	
39217	PV	V. Lauruševičius	STATINIO NUMERIS IR PAVADINIMAS, DOKUMENTO PAVADINIMAS Bokšto vizualizacija nuo Vytauto Didžioji kel.	
	Projekt.	V. Baranauskas	LAIDA 0	
LT	STATYTOJAS IR (ARBA) UŽSAKOVAS AB TELIA LIETUVA		DOKUMENTO ŽYMUO 75F-23-PP-2	
			LAPAS 1	LAPŲ 1

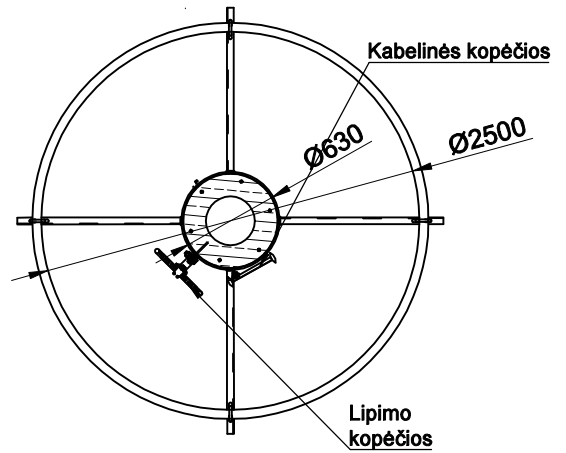
BENDRAS VAIZDAS

M1:200



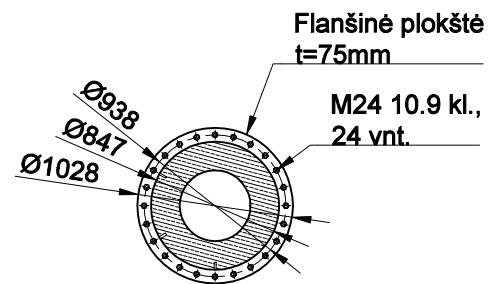
PJŪVIS 1-1

M1:50



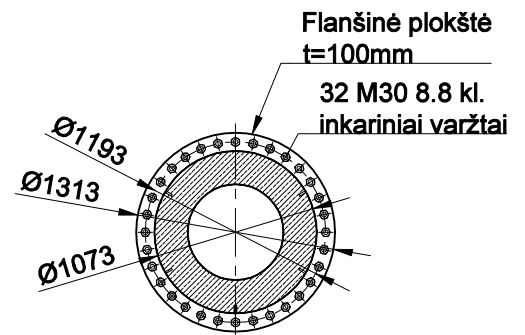
PJŪVIS 2-2,

M1:50



PJŪVIS 3-3,

M1:50



0	2023	Visuomenės informavimui		
Laida	Data	LAIDOS STATUSAS. KEITIMO PRIEŽASTIS (JEI TAIKOMA)		
KVAL. PATV. DOK. NR.			STATINIO PROJEKTO PAVADINIMAS Ryšių (telekomunikacijų) tinklų paskirties statinio, radijo ryšio bokšto (h=29,9m), Aluonos k., Rūdiškių sen. Trakų r. sav. projektiniai pasiūlymai	
39217	PV	V. Luruševičius	STATINIO NUMERIS IR PAVADINIMAS, DOKUMENTO PAVADINIMAS Bendras vaizdas M1:200, Pjūviai 1-1, 2-2, 3-3 M1:50	
40921	PDV	V. Baranauskas		
	Projekt.	V. Baranauskas	LAIDA	
			0	
LT	STATYTOJAS IR (ARBA) UŽSAKOVAS AB TELIA LIETUVA		DOKUMENTO ŽYMUO 75F-23-PP-3	
			LAPAS	LAPŲ
			1	1